

# Gemeindedaten 2011

Ausgewählte statistische Daten  
für alle Gemeinden, Verwaltungsgemeinschaften,  
kreisfreie Städte und Landkreise, Regierungsbezirke  
sowie Regionen Bayerns



Mit dem Band "Gemeindedaten 2011" legt das Bayerische Landesamt für Statistik und Datenverarbeitung die 24. Ausgabe dieser Veröffentlichung vor. Das Werk enthält für die Gemeinden, Verwaltungsgemeinschaften, kreisfreien Städte, Landkreise, Regierungsbezirke und Regionen in Bayern jeweils 145 statistische Daten, die Auskunft geben z. B. über die Bevölkerung, das Bildungswesen, die wirtschaftlichen Verhältnisse, die sozialen Einrichtungen und die Finanzen im betreffenden Gebiet. Die Gemeindedaten ermöglichen den direkten Vergleich zwischen diesen Regionaleinheiten. Sie bieten den bayerischen Kommunen sowie allen Interessierten aus Politik, Wirtschaft und Wissenschaft ein tiefgegliedertes Tabellenwerk, das Einblick in die wirtschaftlichen, sozialen und finanziellen Verhältnisse des jeweils betreffenden Gebietes gibt.

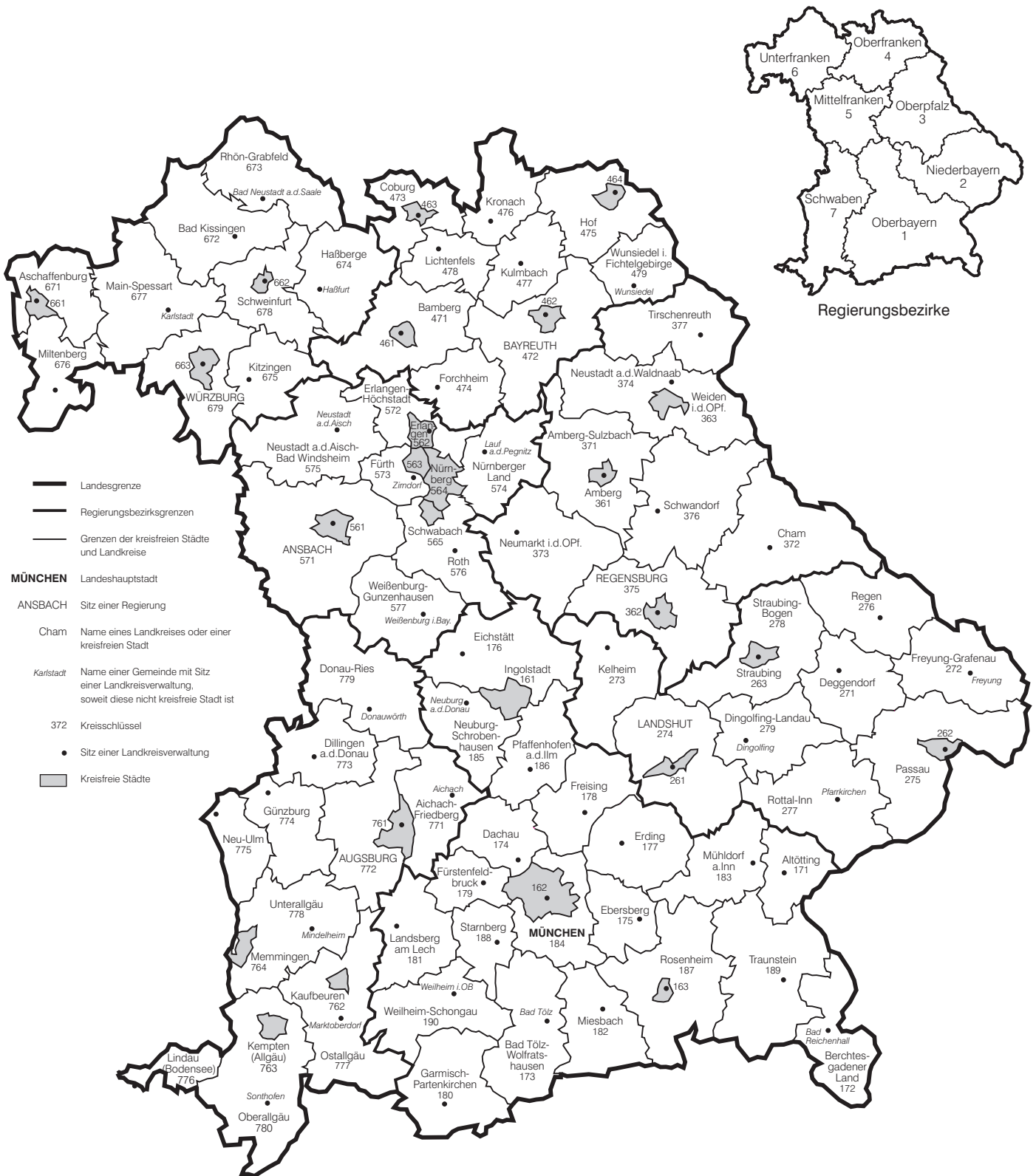
Die in diesem Heft dargestellten Ergebnisse sind der Statistischen Datenbank des Bayerischen Landesamts für Statistik und Datenverarbeitung entnommen und stellen eine Auswahl wichtiger regionalstatistischer Eckdaten dar. Ein breites Angebot statistischer Daten für alle Verwaltungsebenen (Land, Regierungsbezirke, Kreise, Gemeinden) ist über das Online-Angebot des Landesamts unter [www.statistik.bayern.de](http://www.statistik.bayern.de) in Form Statistischer Berichte (Tabellenbände) und in der Datenbank GENESIS-Online unter [www.statistikdaten.bayern.de](http://www.statistikdaten.bayern.de) für jedermann kostenlos verfügbar.

Gemeinsam mit dem gedruckten Werk erscheint auch eine Ausgabe auf CD-ROM (CSV- und XLS-Datei).

# Freistaat Bayern

## Kreisfreie Städte, Landkreise und Regierungsbezirke

Stand: 1. Januar 2012



### Inhaltsübersicht

Gegenstand der Nachweisung	Bayern	Kreisfreie Städte, Landkreise, Gemeinden und Verwaltungsgemeinschaften im Regierungsbezirk						Re- gionen/ Re- gions- gruppen	
	Regie- rungs- bezirke	Ober- bayern	Nieder- bayern	Ober- pfalz	Ober- franken	Mittel- franken	Unter- franken		Schwa- ben
Seite									
<b>Erläuterungen, Abkürzungen</b>	6 bis 9								
<b>Gebiet</b> .....	10	10	142	214	274	334	394	478	576
Karte .....	4	4	4	4	4	4	4	4	574
Fläche .....	10	10	142	214	274	334	394	478	576
Gesamtfläche nach Nutzungsarten .....	10	10	142	214	274	334	394	478	576
<b>Bevölkerung</b> .....	11	11	143	215	275	335	395	479	577
<b>Bevölkerungsbewegung</b> .....	12	12	144	216	276	336	396	480	578
<b>Bildungswesen</b> .....	12	12	144	216	276	336	396	480	578
Kindertageseinrichtungen .....	12	12	144	216	276	336	396	480	578
Volksschulen .....	13	13	145	217	277	337	397	481	579
Realschulen einschl. Realschulen zur sonderpädagog. Förderung .....	13	13	145	217	277	337	397	481	579
Gymnasien .....	13	13	145	217	277	337	397	481	579
Berufsschulen .....	13	13	145	217	277	337	397	481	579
<b>Erwerbstätigkeit</b> .....	13	13	145	217	277	337	397	481	579
Sozialversicherungspfl. Beschäftigte am Arbeitsort .....	13	13	145	217	277	337	397	481	579
im Wirtschaftsbereich .....	14	14	146	218	278	338	398	482	580
<b>Land- und Forstwirtschaft</b> .....	15	15	147	219	279	339	399	483	581
Landwirtschaftliche Betriebe .....	15	15	147	219	279	339	399	483	581
Viehbestand .....	15	15	147	219	279	339	399	483	581
<b>Gewerbeanzeigen</b> .....	16	16	148	220	280	340	400	484	582
<b>Verarbeitendes Gewerbe sowie Bergbau u. Gewinnung von Steinen und Erden</b>	16	16	148	220	280	340	400	484	582
Betriebe und Beschäftigte .....	16	16	148	220	280	340	400	484	582
Bruttoentgelte .....	16	16	148	220	280	340	400	484	582
<b>Umwelt</b> .....	16	16	148	220	280	340	400	484	582
Wasserversorgung .....	16	16	148	220	280	340	400	484	582
Kanalisation .....	16	16	148	220	280	340	400	484	582
Wassergewinnung .....	16	16	148	220	280	340	400	484	582
<b>Bauhauptgewerbe</b> .....	17	17	149	221	281	341	401	485	583
Betriebe und Beschäftigte .....	17	17	149	221	281	341	401	485	583
<b>Bautätigkeit und Wohnungswesen</b> .....	17	17	149	221	281	341	401	485	583
Fertiggestellte Wohngebäude .....	17	17	149	221	281	341	401	485	583
Fertiggestellte Wohnungen .....	17	17	149	221	281	341	401	485	583
Bestand an Wohngebäuden .....	18	18	150	222	282	342	402	486	584
Bestand an Wohnungen .....	18	18	150	222	282	342	402	486	584
Räume .....	18	18	150	222	282	342	402	486	584
<b>Fremdenverkehr</b> .....	18	18	150	222	282	342	402	486	584
Angebotene Gästebetten .....	18	18	150	222	282	342	402	486	584
Gästekünfte .....	18	18	150	222	282	342	402	486	584
Gästeübernachtungen .....	18	18	150	222	282	342	402	486	584
<b>Straßenverkehrsunfälle</b> .....	19	19	151	223	283	343	403	487	585
Personenschaden .....	19	19	151	223	283	343	403	487	585
Sachschaden .....	19	19	151	223	283	343	403	487	585
<b>Einrichtungen für ältere Menschen</b> .....	19	19	151	223	283	343	403	487	585
Einrichtungen .....	19	19	151	223	283	343	403	487	585
Heimplätze .....	19	19	151	223	283	343	403	487	585
<b>SGB XII Sozialhilfe, Empfänger</b> .....	19	19	151	223	283	343	403	487	585
<b>Lohn- und Einkommensteuer</b> .....	20	20	152	224	284	344	404	488	586
Steuerpflichtige .....	20	20	152	224	284	344	404	488	586
Lohnsteuerfälle .....	20	20	152	224	284	344	404	488	586
Bruttolohn .....	20	20	152	224	284	344	404	488	586
<b>Kommunale Finanzen</b> .....	21	21	153	225	285	345	405	489	587
Gemeindesteuereinnahmen .....	21	21	153	225	285	345	405	489	587
Hebesätze .....	21	21	153	225	285	345	405	489	587
Realsteueraufbringungskraft .....	21	21	153	225	285	345	405	489	587
Steuereinnahmekraft .....	21	21	153	225	285	345	405	489	587
Schlüsselzuweisungen .....	21	21	153	225	285	345	405	489	587

## Erläuterungen zum Tabellenteil

### Gebiet (Spalten1 mit 11)

- Sp. 1 bis 11 Die Gesamtfläche nach Nutzungsarten (Gebietsfläche) wurde im Rahmen der nunmehr jährlich stattfindenden Flächenerhebung nach Art der tatsächlichen Nutzung durch sekundärstatistische Auswertung der Daten des Liegenschaftskatasters zum Stichtag 31. Dezember 2010 ermittelt. Die nachgewiesenen Nutzungsarten basieren auf dem AdV-Nutzungsartenverzeichnis („Verzeichnis der flächenbezogenen Nutzungsarten im Liegenschaftskataster und ihrer Begriffsbestimmungen der Arbeitsgemeinschaft der Vermessungsverwaltungen der Länder der Bundesrepublik Deutschland“). Die Flächen einer regionalen Einheit (z.B. Gemeinde, gemeindefreies Gebiet, Kreis) setzen sich aus allen innerhalb der festgelegten Grenzen dieses Gebietes liegenden Flurstücken zusammen (Belegenheitsprinzip).
- Sp. 2 Zur Gebäude- und Freifläche gehören Flächen mit Gebäuden (Gebäudeflächen) sowie unbebaute Flächen (Freiflächen), die Zwecken der Gebäude untergeordnet sind. Zu den unbebauten Flächen zählen Hofräume, Vorgärten, Hausgärten, Lagerplätze, Grünflächen, Spielplätze, Stellplätze, Zufahrten und ähnliche Flächen, es sei denn, dass sie wegen eigenständiger Verwendung nach ihrer tatsächlichen Nutzung zuzuordnen sind; zu den unbebauten Flächen gehören außerdem zur Zeit noch nicht bebaute, aber bereits als Bauplätze ausgewiesene Flächen.
- Sp. 3 Die Betriebsfläche enthält unbebaute Flächen, die überwiegend gewerblich, industriell oder für Zwecke der Ver- und Entsorgung genutzt werden, sofern diese Flächen nicht in die Position „Gebäude- und Freifläche“ einzubeziehen sind. Zur Betriebsfläche gehören Abbauland (z.B. Kiesgruben, Steinbrüche), Halden, Lagerplätze, Deponien und dgl.
- Sp. 4 Die Erholungsfläche umfasst unbebaute Flächen, die überwiegend dem Sport, der Erholung oder dazu dienen, Tiere oder Pflanzen zu zeigen. Hierzu gehören u. a. Grünanlagen (einschließlich unbebauter Flächen in zoologischen oder botanischen Gärten u. dgl.), Schrebergärten, Sportflächen und Campingplätze.
- Sp. 5 Verkehrsflächen sind alle unbebauten Flächen, die dem Straßen-, Schienen- oder Luftverkehr dienen, einschließlich Wegen und Plätzen sowie Landflächen, die dem Verkehr auf den Wasserstraßen dienen.
- Sp. 6 Die Position „Straßen, Wege, Plätze“ ist eine Unterposition der „Verkehrsfläche“. Als „Straßen“ werden neben der Fahrbahn auch zugehörige Flächen wie Trenn- und Seitenstreifen, Brücken, Böschungen und Gräben, Rad- und Gehwege, Parkstreifen und ähnliche Einrichtungen nachgewiesen. Als „Wege“ zählen auch Fahr- und Fußwege. Als „Plätze“ gelten vor allem Flächen, die überwiegend dem Verkehr oder zum Abhalten von Märkten dienen und allgemein als Platz bezeichnet werden, einschl. Markt-, Park- und Rastplätze.
- Sp. 7 Zur Landwirtschaftsfläche gehören alle Flächen, die dem Ackerbau, der Wiesen- und Weidewirtschaft, dem Gartenbau (einschl. Obstanlagen und Baumschulen) oder dem Weinbau dienen. Zur Landwirtschaftsfläche zählen auch Moor- und Heideflächen, Brachland sowie unbebaute landwirtschaftliche Betriebsflächen.
- Sp. 8 Zur Waldfläche gehören alle unbebauten Flächen, die mit Waldbäumen oder Sträuchern bestockt sind. Hierzu gehören auch Auwälder, Gehölze, wieder aufzuforstende Kahlschläge, Waldblößen, Pflanzgärten, Holzlagerplätze, Wildäsungsflächen und dgl.
- Sp. 9 Als Wasserfläche gelten Flächen, die ständig oder während des größeren Teils des Jahres mit Wasser bedeckt sind, gleichgültig, ob das Wasser in natürlichen oder künstlichen Betten fließt oder steht. In die Wasserfläche einbezogen werden auch zugehörige Böschungen, kleine Inseln und dgl.; dagegen werden wasserbedeckte Flächen geringer Ausdehnung wie kleine Weiher, Quellen und kleine Bäche, nicht ausgewiesen.
- Sp. 10 Flächen anderer Nutzung sind unbebaute Flächen, die entsprechend ihrer überwiegenden Verwendung keiner der vorgenannten Nutzungsarten zuzuordnen sind. Hierzu gehören historische Anlagen (soweit nicht vom Charakter der Anlage her die Zuordnung zur Nutzungsartengruppe Gebäude- und Freifläche zutrifft), Friedhöfe und Unland. Als Unland werden unbebaute Flächen, die nicht geordnet genutzt werden können (z.B. Felsen, stillgelegtes Abbauland) bezeichnet.
- Sp. 11 Die Siedlungs- und Verkehrsfläche setzt sich zusammen aus der Gebäude- u. Freifläche, der Betriebsfläche mit (Ausnahme des Abbaulands), der Erholungsfläche, der Verkehrsfläche sowie der Friedhofsfläche.

### Bevölkerungsstand (Spalten 12 mit 27)

- Sp. 12 und 13 Als Bevölkerung einer Gemeinde wurde 1970 die Wohnbevölkerung gezählt. Dazu rechneten alle Personen, die in dieser Gemeinde die alleinige Wohnung hatten. Soweit Einwohner noch eine weitere Wohnung oder Unterkunft in einer anderen Gemeinde im Bundesgebiet einschließlich Berlin West hatten, wurden sie der Einwohnerzahl der Gemeinde zugerechnet, von der aus sie zur Arbeit oder Ausbildung gingen oder in der sie sich aus anderen Gründen überwiegend aufhielten.
- Ab Februar 1984 werden zur Bevölkerung einer Gemeinde alle Personen gezählt, die in dieser Gemeinde die alleinige Wohnung oder die Hauptwohnung nach § 12 des Melderechtsrahmengesetzes (MRRG) i.d.F. der Bek. vom 24. Juni 1994 (BGBl 1994 IS. 1430) haben. Hauptwohnung eines Einwohners mit mehreren Wohnungen im Inland ist die vorwiegend benutzte Wohnung des Einwohners. Hauptwohnung eines verheirateten Einwohners, der nicht dauernd getrennt von seiner Familie lebt, ist die vorwiegend benutzte Wohnung der Familie. In Zweifelsfällen ist die vorwiegend benutzte Wohnung dort, wo der Schwerpunkt der Lebensbeziehung des Einwohners liegt.
- Sp. 18 und 19 Einwohner eines bestimmten Gebietes bezogen auf die Fläche dieses Gebiets in km<sup>2</sup> zum Gebietsstand 1. Januar 1994 (Sp. 18) bzw. 31. Dezember 2010 (Sp. 19).

### Bevölkerungsbewegung (Spalten 28 mit 37)

- Sp. 32 Überschuss der Lebendgeborenen über die Gestorbenen (bzw. umgekehrt).
- Sp. 33 mit 37 In die Gemeinden zu- bzw. aus diesen fortgezogene Personen, die dort ihre alleinige Wohnung oder ihre Hauptwohnung haben oder hatten. Zu- und Fortzüge sowie Salden der einzelnen Gemeinden werden für die nächste Regionalebene aufaddiert.

### Bildungswesen (Spalten 38 mit 51)

- Sp. 38 mit 40 Kindertageseinrichtungen sind Einrichtungen, in denen Kinder ganztägig oder für einen Teil des Tages auf-

- genommen sowie pflegerisch und erzieherisch regelmäßig betreut werden, die über haupt- oder nebenberufliches Personal verfügen und für die eine Betriebserlaubnis nach § 45 SGB VIII oder eine vergleichbare Genehmigung vorliegt.
- Sp. 41 mit 43 Die Volksschule besteht aus der Grundschule (Jahrgangsstufen 1 mit 4) und der Hauptschule (Jahrgangsstufen 5 mit 9 und, soweit Mittlere-Reife-Klassen in der Jahrgangsstufe 10 angeboten werden, auch Jahrgangsstufe 10). Die Grundschule ist die gemeinsame erste Bildungsstufe für Sechs- bis Zehnjährige. Die Hauptschule vermittelt eine grundlegende Allgemeinbildung. Sie schafft Voraussetzungen für eine qualifizierte berufliche Bildung und die schulischen Voraussetzungen für den Übertritt in weitere schulische Bildungsgänge bis zur Hochschulreife.
- Sp. 44 mit 46 Realschulen vermitteln eine breite allgemeine und berufsvorbereitende Bildung. Sie umfassen die Jahrgangsstufen 5 mit 10 und führen zu einem mittleren Schulabschluss. Sie legen den Grund für eine Berufsausbildung und schaffen die schulischen Voraussetzungen für den Übertritt vorwiegend in weitere schulische Bildungsgänge bis zur Hochschulreife.
- Sp. 47 mit 49 Gymnasien vermitteln die vertiefte allgemeine Bildung, die für ein Hochschulstudium vorausgesetzt wird; sie schaffen auch zusätzliche Voraussetzungen für eine berufliche Ausbildung außerhalb der Hochschule. Sie schließen in der Regel an die Jahrgangsstufe 4 der Grundschulen an und umfassen die Jahrgangsstufen 5 mit 12 (bzw. auslaufend 5 mit 13). Sie verleihen nach erfolgreicher Abiturprüfung die allgemeine Hochschulreife.
- Sp. 43, 46 und 49 Die Lehrerzahlen beziehen sich auf die vollzeit- und teilzeitbeschäftigten Lehrkräfte (mit mindestens der Hälfte der Unterrichtspflichtzeit), die auch die mit Dienstbezügen langfristig abwesenden Lehrkräfte einschließen.
- Sp. 50 und 51 Berufsschulen haben die Aufgabe, in Abstimmung mit der betrieblichen Berufsausbildung die erforderlichen fachtheoretischen Kenntnisse zu vermitteln und die fachpraktischen Fertigkeiten zu vertiefen. Sie werden in der Regel drei Jahre besucht. Neben wöchentlichem bzw. blockweisem Teilzeitunterricht wird auch Vollzeitunterricht im Berufsgrundschuljahr und Berufsvorbereitungsjahr erteilt. An Berufsschulen kann der mittlere Schulabschluss verliehen werden.

#### **Erwerbstätigkeit (Spalten 52 mit 66)**

- Sp. 52 mit 66 Bei den Ergebnissen handelt es sich um Online-Auswertungen aus der Ergebnisdatenbank der Beschäftigungsstatistik der Bundesagentur für Arbeit. Sie haben allesamt vorläufigen Charakter. Die Bundesagentur für Arbeit behält sich vor, die Daten der Beschäftigungsstatistik innerhalb eines Zeitraums von drei Jahren nach dem jeweiligen Stichtag in begründeten Fällen zu berichtigen.
- Sozialversicherungspflichtig beschäftigt sind alle Arbeitnehmer einschließlich der zu ihrer Berufsausbildung Beschäftigten, die kranken-, renten- und pflegeversicherungspflichtig oder beitragspflichtig zur Arbeitslosenversicherung sind oder für die von den Arbeitgebern Beiträge zu den gesetzlichen Rentenversicherungen zu entrichten sind. Nicht erfasst sind grundsätzlich Selbständige, mithelfende Familienangehörige und Beamte sowie geringfügig Beschäftigte. Die sozialversicherungspflichtig Beschäftigten werden sowohl am Arbeitsort (Sp. 52 mit 62) als auch am Wohnort (Sp. 63 mit 65) nachgewiesen. Arbeitsort ist die Gemeinde, in der der Betrieb liegt, in dem sie beschäftigt sind. Die Zuordnung zum Wohnort richtet sich nach den gegenüber dem Arbeitgeber angegebenen melderechtlichen Wohnverhältnissen. Als Pendler werden alle sozialversicherungspflichtig Beschäftigten bezeichnet, deren Wohnort nicht mit dem Arbeitsort übereinstimmt. Je nach der Richtung der Pendlerwanderung wird unterschieden nach Aus- und Einpendlern. Beschäftigte, die vom Wohnort aus in eine andere Gemeinde zur Arbeit fahren, gelten als Auspendler. Vom Arbeitsort aus betrachtet handelt es sich dabei um Einpendler.
- Sp. 66 Der Pendlersaldo errechnet sich aus den Beschäftigten am Arbeitsort abzüglich der Beschäftigten am Wohnort. Eine positive Differenz zeigt einen Einpendler- eine negative Differenz einen Auspendlerüberschuss an.
- Grundlage für die wirtschaftssystematische Zuordnung, die gemäß dem wirtschaftlichen Schwerpunkt des Betriebes erfolgt, ist die Klassifikation der Wirtschaftszweige, Ausgabe 2008 (WZ 2008). In der Spalte 52 sind auch Fälle ohne Angabe zur wirtschaftlichen Gliederung enthalten. Daher ergibt die Summe über die Wirtschaftsbereiche nicht zwangsläufig die jeweilige „Insgesamt“-Position.
- Bei kleinen Besetzungszahlen können sich Zuordnungsprobleme bezüglich der wirtschaftsfachlichen und der regionalen Zuordnung stärker auswirken. Entwicklungen in Gemeinden mit 2000 oder weniger Beschäftigten sind entsprechend vorsichtig zu interpretieren. Bei Besetzungszahlen unter 500 Beschäftigten, z.B. in der wirtschaftsfachlichen Zuordnung, sollte von Zeitreihenvergleichen abgesehen werden.

#### **Land- und Forstwirtschaft (Spalten 67 mit 78)**

- Sp. 67 mit 74 Landwirtschaftliche Betriebe sind Wirtschaftseinheiten mit einer landwirtschaftlich genutzten Fläche von mindestens 5 Hektar. Als landwirtschaftliche Betriebe gelten auch Betriebe mit weniger als 5 Hektar landwirtschaftlich genutzter Fläche, die gesetzl. festgelegte Tierbestände oder Anbauflächen aufweisen.
- Sp. 75 mit 78 Der Viehbestand am 3. Mai wird seit 1999 alle zwei Jahre, ab 2003 alle vier Jahre im Rahmen der allgemeinen Viehzählung erhoben. Ein Nachweis erfolgt nur für landwirtschaftliche Betriebe. Eine Ausnahme stellt die Landwirtschaftszählung 2010 dar, in der der Viehbestand zum 1. März erfasst wurde. Im Rahmen der Novellierung des Agrarstatistikgesetzes wurden zudem 2009 die Erfassungsgrenzen angehoben (vgl. Erläuterungen zu den Sp. 67 mit 74).

#### **Gewerbean- und -abmeldungen (Spalten 79 und 80)**

Nach der Gewerbeordnung ist über den Beginn, die Veränderung oder die Aufgabe einer gewerblichen Tätigkeit eine Anzeige zu erstatten. Die Anzeigepflicht erstreckt sich auf Hauptniederlassungen, Zweigniederlassungen und unselbständige Zweigstellen. Ausgenommen von der Anzeigepflicht sind insbesondere die Urproduktion und die freien Berufe. Gewerbeanmeldungen sind abzugeben bei der Neuerrichtung eines Gewerbebetriebes, der Wiedereröffnung nach Verlegung (Zuzug) und der Übernahme eines bestehenden Betriebes. Gewerbeabmeldungen sind abzugeben bei der Aufgabe eines Gewerbebetriebes, der Verlegung in einen anderen Meldebezirk (Fortzug) und der Übergabe eines bestehenden Betriebes. Die Daten verstehen sich immer ohne Automatenaufsteller und Reisegewerbe.

**Verarbeitendes Gewerbe sowie Bergbau und Gewinnung von Steinen und Erden** (Spalten 81 mit 83)

Verarbeitendes Gewerbe sowie Bergbau und Gewinnung von Steinen und Erden sind Teile des Produzierenden Gewerbes, das außerdem die Energie- und Wasserversorgung das Baugewerbe sowie die Abwasser- und Abfallentsorgung und Beseitigung von Umweltverschmutzung umfasst.

Sp. 81 Dazu zählen Betriebe des Verarbeitenden Gewerbes, des Bergbaus und der Gewinnung von Steinen und Erden von Unternehmen des Produzierenden Gewerbes mit im allgemeinen 20 oder mehr Beschäftigten sowie Betriebe dieser Bereiche mit 20 oder mehr Beschäftigten von Unternehmen der übrigen Wirtschaftsbereiche. In einigen Wirtschaftszweigen liegt die Abschneidegrenze bei 10 Beschäftigten. Die Merkmalswerte beziehen sich auf den gesamten Betrieb, schließen damit die nicht produzierenden Betriebsteile mit ein.

Sp. 82 Als Beschäftigte gelten tätige Inhaber und Mitinhaber sowie Personen, die in einem Arbeitsverhältnis zum Betrieb stehen, ferner unbezahlt mithelfende Familienangehörige, soweit sie mindestens ein Drittel der üblichen Arbeitszeit im Betrieb tätig sind.

Sp. 83 Die Summe der Bruttobezüge ohne Arbeitgeberanteil zur Sozialversicherung.

**Umwelt** (Spalten 84 mit 91)

Im Rahmen der Umweltstatistik werden im Bereich der öffentlichen Wasserversorgung und Abwasserbeseitigung Zahlen der mit Trinkwasser versorgten Einwohner sowie der an die Kanalisation bzw. zentrale Kläranlagen angeschlossenen Einwohner ermittelt.

Sp. 84 mit 89 Die Anschlussgrade an die öffentliche Wasserversorgung, an das öffentliche Kanalnetz sowie an zentrale Kläranlagen geben Auskunft über den Prozentsatz der angeschlossenen Einwohner an der mit Hauptwohnung gemeldeten Gesamtbevölkerung der Gemeinde. In einigen Gemeinden sind berichtigte Werte ggü. der zuletzt veröffentlichten Ausgabe ausgewiesen.

Sp. 90 Wassergewinnung ist der Sammelbegriff für die Förderung von Grund-, Quell-, angereichertem Grund-, See-/Talsperren- und Flusswasser sowie Uferfiltrat zum Zweck der Nutzung als Trinkwasser oder Brauchwasser. Die regionale Zuordnung erfolgt nach dem Sitz der Wassergewinnungsanlage.

Sp. 91 Der hier angegebene Pro-Kopf-Verbrauch ist die in Liter pro Einwohner und Tag ermittelte Menge an Trinkwasser zum Zwecke häuslicher und kleingewerblicher Nutzung.

**Bauhauptgewerbe** (Spalten 92 und 93)

Sp. 92 Als Betriebe des Bauhauptgewerbes gelten Einbetriebsunternehmen, Haupt- und selbständige Zweigniederlassungen und Arbeitsgemeinschaften sowie alle Baustellen, falls sie über eigene Lohnbüros mit selbständiger Abrechnung verfügen. Die Zuordnung der Betriebe zum Bauhauptgewerbe erfolgt anhand der Klassifikation der Wirtschaftszweige, Ausgabe 2008 (WZ 2008), nach dem Schwerpunkt der wirtschaftlichen Tätigkeit.

Sp. 93 Als Beschäftigte zählen alle in den Betrieben des Bauhauptgewerbes tätigen Personen, einschließlich Familienangehörigen, die in einem arbeitsrechtlichen Verhältnis zum Betrieb stehen; unbezahlt mithelfende Familienangehörige nur dann, wenn sie mindestens ein Drittel der üblichen Arbeitszeit im Betrieb tätig sind.

**Bautätigkeit und Wohnungswesen** (Spalten 94 mit 109)

Sp. 94 mit 99 Wohngebäude sind Gebäude, die mindestens zur Hälfte Wohnzwecken dienen. Als Gebäude ist jedes freistehende oder durch eine Brandmauer von einem anderen Gebäude getrennte Bauwerk anzusehen. Bei Doppel- und Reihenhäusern wird jedes Bauwerk, das von dem anderen durch eine vom Keller bis zum Dach reichende Trennwand geschieden ist, als selbständiges Gebäude gezählt.

Sp. 95 mit 103 Eine Wohnung ist die Gesamtheit der Räume, die die Führung eines eigenen Haushalts ermöglicht, darunter stets eine Küche oder ein Raum mit festinstallierter Kochgelegenheit (Kochnische/-schrank). Eine Wohnung hat grundsätzlich einen eigenen abschließbaren Zugang unmittelbar vom Freien, von einem Treppenhaus oder einem Vorraum, ferner Wasserversorgung, Abfluss und Toilette.

Sp. 94 mit 103 In den Zahlen über genehmigte bzw. fertig gestellte Wohngebäude sowie Wohnungen sind die Wohnheime sowie die darin befindlichen Wohnungen enthalten.

Sp. 104 mit 109 In den auf der Basis der Gebäude- und Wohnungszählung 1987 fortgeschriebenen Beständen sind die Wohnheime sowie die darin befindlichen Wohnungen nicht enthalten.

**Fremdenverkehr** (Spalten 110 mit 112)

Die Beherbergungsstatistik erfasst seit 1981 sämtliche Gemeinden, in denen Beherbergungsstätten mit neun oder mehr Gästebetten zu verzeichnen sind; ab 2006 inklusive Campingplätze.

Sp. 110 Einbezogen sind alle Betten und sonstige Schlafgelegenheiten (ohne behelfsmäßige Schlafgelegenheiten), die in Hotels, Hotels garnis, Gasthöfen, Pensionen, Erholungs- und Ferienheimen, Schulungsheimen, Schullandheimen, Ferienzentren, Ferienhäusern und -wohnungen, Hütten und Jugendherbergen sowie Vorsorge- und Rehabilitationskliniken tatsächlich angeboten wurden.

Sp. 111 Berücksichtigt sind alle im Kalenderjahr in einem Beherbergungsbetrieb angekommenen Gäste, die zum vorübergehenden Aufenthalt ein Gästebett belegten oder auf einem Campingplatz übernachteten.

Sp. 112 Nachgewiesen sind die Übernachtungen von Gästen, die in Beherbergungsbetrieben übernachteten, d.h. zum vorübergehenden Aufenthalt ein Gästebett belegten oder auf einem Campingplatz verweilten.

**Straßenverkehrsunfälle** (Spalten 113 mit 116)

Sp. 113 Alle mit Verkehrsunfallanzeigen gemeldeten Unfälle, bei denen infolge des Fahrverkehrs auf öffentlichen Wegen und Plätzen Personen getötet oder verletzt wurden oder Sachschaden entstanden ist. Zu den Unfällen mit Sachschaden zählen die schwerwiegenden Unfälle mit Sachschaden im engeren Sinne, bei denen ein Straftatbestand oder eine Ordnungswidrigkeit (Bußgeld) vorlag und gleichzeitig mindestens ein Kfz aufgrund eines Unfallschadens von der Unfallstelle abgeschleppt werden musste sowie sonstige Sachschadensunfälle unter dem Einfluss berauschender Mittel (mindestens ein Unfallbeteiligter stand unter Alkoholeinwirkung oder dem Einfluss anderer berauschender Mittel und alle Kfz (falls beteiligt) waren noch fahrbereit).

Sp. 114 Unfälle, bei denen infolge des Fahrverkehrs Personen getötet oder verletzt wurden.

Sp. 115 Unfälle, bei denen ein schwerwiegender Sachschaden (im engeren Sinn) entstand sowie sonstige Sach-



- schadensunfälle unter dem Einfluss berauschender Mittel.  
Sp. 116 Die bei Straßenverkehrsunfällen mit Personenschaden getöteten oder verletzten Personen.
- Einrichtungen für ältere Menschen** (Spalten 117 mit 120)  
Sp. 117 mit 120 Am 15. Dezember vorhandene allgemein zugängliche Einrichtungen der Altenhilfe von Trägern der öffentlichen und freien Wohlfahrtspflege sowie von gewerblichen Trägern. Ausgenommen sind Schwes-ternaltenheime sowie Heime, die sich am genannten Stichtag noch im Bau befanden.
- Empfänger von Sozialhilfe nach SGB XII Kapitel 3 bis 9 nach Wohnort** (Spalten 121 mit 123)  
Sp. 121 Empfänger nach dem dritten Kapitel, Hilfe zum Lebensunterhalt am 31.12.  
Sp. 122 Empfänger nach dem vierten Kapitel, Grundsicherung im Alter und bei Erwerbsminderung am 31.12.  
Sp. 123 Empfänger nach dem fünften bis neunten Kapitel am Jahresende. Fünftes Kapitel: Hilfen zur Gesundheit, Sechstes Kapitel: Eingliederungshilfe für behinderte Menschen, Siebtes Kapitel: Hilfe zur Pflege, Achtes Kapitel: Hilfe zur Überwindung besonderer sozialer Schwierigkeiten, Neuntes Kapitel: Hilfe in anderen Lebenslagen.
- Lohn- und Einkommensteuer** (Spalten 124 mit 132)  
Sp. 124 Bei den Lohn- und Einkommensteuerpflichtigen handelt es sich um unbeschränkt einkommensteuerpflichtige natürliche Personen, die im Rahmen der Pflicht- bzw. Antragsveranlagung eine Einkommenssteuererklärung beim Finanzamt einreichen oder, sofern keine Veranlagung erfolgte, deren Lohnsteuerkarte bzw. elektronische Bescheinigung an das Landesamt für Statistik und Datenverarbeitung übersandt wurde. Ehegatten, die zusammen zur Einkommensteuer veranlagt wurden, gelten als ein Steuerpflichtiger. Verlustfälle, d.h. Steuerpflichtige mit negativem Gesamtbetrag der Einkünfte, sind nicht berücksichtigt.  
Sp. 125 Der Gesamtbetrag der Einkünfte ergibt sich als Saldo der positiven und negativen Einkünfte der gesetzlich unterschiedenen sieben Einkunftsarten unter Berücksichtigung bestimmter Hinzurechnungs- und Abzugsposten.  
Sp. 127 Hierbei handelt es sich um die festgesetzte Einkommensteuer (bei Steuerpflichtigen, die zur Einkommensteuer veranlagt wurden) sowie die einbehaltene Lohnsteuer (bei Steuerpflichtigen, für die weder eine Pflicht- noch Antragsveranlagung durchgeführt wurde).  
Sp. 129 Hierzu zählen neben den lohnsteuerpflichtigen Arbeitnehmern auch die Versorgungsempfänger (pensionierte Beamte, Richter und Soldaten) und deren Hinterbliebene sowie die Bezieher von Betriebsrenten, nicht jedoch Rentner, die ausschließlich von der gesetzlichen Rentenversicherung leben.  
Sp. 131 Summe der auf der Lohnsteuerkarte bzw. elektronischen Bescheinigung ausgewiesenen Bruttoarbeitslöhne, Pensionen und Betriebsrenten.
- Kommunale Finanzen** (Spalten 133 mit 145)  
Sp. 138 mit 140 Über die von den Gemeindeorganen festzusetzenden Hebesätze kann jede Gemeinde autonom auf die Höhe ihrer Realsteuereinnahmen einwirken. Die bei den Regierungsbezirken, in der Bayernsumme und in den Summenzeilen der kreisfreien Städte und der Landkreise sowie die bei den Regionen und Regionsgruppen ausgewiesenen Hebesätze sind gewogene Durchschnittshebesätze.  
Sp. 142 und 143 Die Realsteueraufbringungskraft von Grundsteuer A, Grundsteuer B und Gewerbesteuer errechnet sich durch Multiplikation der Grundbeträge (Ist-Einnahmen dividiert durch Hebesatz) mit den jeweiligen Landesdurchschnittshebesätzen anstelle der tatsächlichen Hebesätze in den einzelnen Gemeinden. In der Bayernsumme stimmt daher die Realsteueraufbringungskraft der Gemeinden mit ihrem Realsteueraufkommen überein. Die Steuereinnahmekraft der Gemeinden ergibt sich aus der Realsteueraufbringungskraft abzüglich der Gewerbesteuerumlage zuzüglich der Gemeindeanteile an der Lohn- und veranlagten Einkommen- und Umsatzsteuer.  
Sp. 144 und 145 Die nachgewiesenen Schlüsselzuweisungen umfassen die Zuweisungen des Staates (Landes) an die Gemeinden im Rahmen des Finanzausgleichs gem. Art. 2 und 3 des Finanzausgleichsgesetzes (FAG). Sie beinhalten nicht die nach der maschinellen Berechnung durchgeführten Berichtigungen. Die für die Schlüsselzuweisungen bereitgestellten Mittel werden nach einem einheitlich aufgebauten "Schlüssel" verteilt. Sie sind dazu bestimmt, die bestehenden Unterschiede in der Steuerkraft der Gemeinden zu mildern.

#### Schreibweise der Gemeindennamen

Bei der Schreibweise der Gemeindennamen handelt es sich nicht um die amtliche Schreibweise gemäß § 1 der Verordnung über kommunale Namen, Hoheitszeichen und Gebietsänderungen (NHGV) vom 21. Januar 2000 (GVBl S. 54), sondern um eine verkürzte (22stellige) Schreibweise.

#### Abkürzungen

€	=	Euro	M	=	Markt
ha	=	Hektar	St	=	Stadt
km <sup>2</sup>	=	Quadratkilometer	GKSt	=	Große Kreisstadt
kg	=	Kilogramm	VGem	=	Verwaltungsgemeinschaft
%	=	Prozent	Gde	=	Gemeinde
Sp.	=	Spalte	Lkr	=	Landkreis

#### Zeichenerklärung

0	=	mehr als nichts, aber weniger als die Hälfte der kleinsten in der Tabelle nachgewiesenen Einheit
—	=	nichts vorhanden oder keine Veränderung
•	=	Zahlenwert unbekannt, geheimzuhalten oder nicht rechenbar

#### Hinweis

Da die Rundung der Flächenangaben in den Tabellenfeldern durch die elektronische Datenverarbeitung erst unmittelbar vor dem Ausdruck eines jeden Wertes erfolgt, können innerhalb der Tabelle Rundungsdifferenzen zwischen den ausgedruckten Gesamtzahlen und der Summe der Teilzahlen auftreten.

Oberbayern

Gde Schl. Nr.	VGem Schl. Nr.	Gemeinde	Gebiet									darunter (Sp. 1) Siedlungs- und Verkehrsfläche	
			Fläche am 31. Dezember 2010	davon wurden genutzt als									
				Gebäude- und Frei- fläche	Betriebs- fläche	Er- holungs- fläche	Verkehrsfläche		Land- wirt- schaft- fläche	Wald- fläche	Wasser- fläche		Flächen anderer Nutzung
							ins- gesamt	dar. Straßen, Wege, Plätze					
km²	ha (10 000 m²)												
1	2	3	4	5	6	7	8	9	10	11			

**Zusammenstellung nach Regierungsbezirken**

Oberbayern .....	17529,82	109742	7344	12794	70105	60677	860086	583266	55804	53842	196433
Niederbayern .....	10328,95	56058	3843	3893	44117	42096	562127	341472	16344	5041	105897
Oberpfalz .....	9690,18	46282	3213	3307	45326	43138	421655	389029	17955	42249	96683
Oberfranken .....	7231,49	41680	2501	3805	36149	33897	336873	290350	8470	3322	83013
Mittelfranken .....	7244,90	47972	2748	4066	46444	42891	358255	246177	14304	4525	100616
Unterfranken .....	8531,41	44490	3559	4813	48787	46098	386356	338562	11857	14717	100287
Schwaben .....	9993,49	61772	3850	5512	47282	43773	559485	283092	19583	18772	116526
<b>Bayern</b>	<b>70550,23</b>	<b>407995</b>	<b>27058</b>	<b>38190</b>	<b>338210</b>	<b>312571</b>	<b>3484838</b>	<b>2471948</b>	<b>144316</b>	<b>142467</b>	<b>799454</b>

**Regierungsbezirk Oberbayern**

**Kreisfreie Städte**

161	Ingolstadt .....	133,37	3020	49	489	1246	1117	5951	1798	626	157	4819
162	München .....	310,70	14124	192	3477	5292	4359	5473	1468	474	568	23408
163	Rosenheim .....	37,22	1012	18	77	347	274	1531	579	128	30	1461
	<b>Insgesamt</b>	<b>481,29</b>	<b>18156</b>	<b>260</b>	<b>4043</b>	<b>6885</b>	<b>5750</b>	<b>12956</b>	<b>3844</b>	<b>1228</b>	<b>756</b>	<b>29688</b>

**Landkreise**

<b>171</b>	<b>Lkr Altötting</b>											
111	Altötting, St .....	23,08	305	54	13	167	160	1279	399	74	16	490
112	Burghausen, St .....	19,81	666	5	37	161	148	528	450	107	27	870
113	Burgkirchen a.d.Alz .....	46,20	428	25	25	206	187	2548	1274	97	16	682
114	101 Emmerting .....	14,09	106	10	5	51	50	304	899	33	2	163
115	104 Erlbach .....	28,14	76	3	4	71	71	1966	691	2	1	151
116	102 Feichten a.d.Alz .....	17,91	56	0	2	57	47	1250	391	32	3	115
117	Garching a.d.Alz .....	25,87	284	11	7	135	101	1467	608	68	6	431
118	Haiming .....	28,74	132	9	80	92	92	1168	1104	267	23	312
119	102 Halsbach .....	22,07	58	0	1	50	50	1731	363	3	1	110
121	106 Kastl .....	27,60	123	25	4	98	88	1784	706	12	8	230
122	102 Kirchweidach .....	20,16	96	2	3	70	58	1626	217	1	1	172
123	103 Markt, M .....	27,84	109	1	24	110	99	1126	1251	157	6	244
124	101 Mehring .....	23,37	95	5	4	83	82	1026	1070	52	4	186
125	Neuötting, St .....	36,60	249	23	13	218	218	1246	1760	147	5	488
126	104 Perach .....	14,13	51	8	12	55	36	727	485	73	2	121
127	Pleiskirchen .....	52,63	156	1	57	134	134	3612	1287	11	3	348
129	104 Reischach .....	28,46	111	6	4	79	77	1783	837	15	11	196
130	103 Stammham .....	5,68	47	0	6	36	27	268	161	42	8	90
131	Teising .....	5,38	60	6	3	20	20	294	130	23	2	85
132	Töging a.Inn, St .....	13,65	274	14	17	108	92	573	266	103	11	406
133	Tüßling, M .....	19,56	114	1	11	98	75	1424	284	21	3	225
134	102 Tyrlaching .....	20,54	55	2	2	56	43	1540	394	2	3	113
135	106 Unterneukirchen .....	23,26	149	30	7	81	78	1764	249	44	3	260
137	Winhöring .....	24,58	180	7	9	162	135	1139	861	76	24	354
	<b>Insgesamt</b>	<b>569,35</b>	<b>3981</b>	<b>248</b>	<b>348</b>	<b>2397</b>	<b>2166</b>	<b>32172</b>	<b>16138</b>	<b>1462</b>	<b>189</b>	<b>6841</b>
	dar. Verwaltungsgemeinschaft(en)											
	101 Emmerting .....	37,46	200	15	9	133	132	1329	1969	85	6	348
	102 Kirchweidach .....	80,70	266	5	8	233	198	6147	1365	38	9	509
	103 Markt .....	33,52	157	1	29	146	126	1394	1412	199	14	334
	104 Reischach .....	70,73	239	17	20	205	183	4476	2013	90	14	468
	106 Unterneukirchen .....	50,86	272	54	11	179	167	3548	955	56	10	490

Bevölkerungsstand																	Gde Schl. Nr.
Bevölkerung am				Bevölkerungs- zu- bzw. -abnahme (-) in % 2010 gegenüber		Einwohner je km <sup>2</sup>		Von der Bevölkerung am 31. Dezember 2010 waren ... Jahre alt									
27. Mai 1970	25. Mai 1987	31. Dezember 2010						1970	2010	unter 6	6 bis unter 15	15 bis unter 18	18 bis unter 25	25 bis unter 30	30 bis unter 50	50 bis unter 65	
		insgesamt	darunter männlich	1970	1987												
Gebietsstand 1. Januar 1994				Gebietsstand 1.1.1994													
12	13	14	15	16	17	18	19	20	21	22	23	24	25	26	27		

### Zusammenstellung nach Regierungsbezirken

3324104	3598126	4382325	2149253	31,8	21,8	190	250	242844	376786	129670	356598	289725	1346833	808863	831006
977166	1027374	1189384	587908	21,7	15,8	95	115	59121	107860	40012	100358	67468	344150	242661	227754
963833	969868	1081120	533133	12,2	11,5	99	112	52965	96447	36507	93299	64686	314945	216986	205285
1079131	1036576	1071306	522354	-0,7	3,4	149	148	49005	90658	34655	90589	58972	301027	220785	225615
1486389	1521484	1711566	838182	15,1	12,5	205	236	85885	144570	53492	142968	106623	497092	338780	342156
1181309	1202711	1318076	648733	11,6	9,6	138	154	61930	113997	44398	116646	79100	371556	268567	261882
1467454	1546504	1784919	878876	21,6	15,4	147	179	92640	165845	61347	152582	102426	510002	345788	354289
10479386	10902643	12538696	6158439	19,7	15,0	149	178	644390	1096163	400081	1053040	769000	3685605	2442430	2447987

### Regierungsbezirk Oberbayern

85683	96071	125088	62368	46,0	30,2	642	938	7023	10686	3611	10548	9408	37274	22844	23694	161
1293599	1185421	1353186	655997	4,6	14,2	4164	4355	77723	93705	29261	116865	121825	446278	227654	239875	162
46018	53155	61299	29979	33,2	15,3	1236	1647	3234	4945	1748	5153	4218	18304	11506	12191	163
1425300	1334647	1539573	748344	8,0	15,4	2961	3199	87980	109336	34620	132566	135451	501856	262004	275760	

### Landkreise

11325	10624	12613	5886	11,4	18,7	491	547	645	987	379	1071	784	3328	2515	2904	111
18153	16736	18159	8859	0,0	8,5	917	918	871	1405	564	1294	1024	5052	3747	4202	112
6998	9194	10428	5179	49,0	13,4	151	226	532	1027	361	825	569	2912	2162	2040	113
2005	3285	4138	2080	106,4	26,0	142	294	216	378	148	317	256	1235	917	671	114
1252	1200	1182	585	-5,6	-1,5	44	42	57	119	44	114	61	347	213	227	115
834	948	1174	594	40,8	23,8	47	66	63	146	40	87	62	374	232	170	116
7494	7352	8390	4051	12,0	14,1	290	324	416	793	311	748	411	2246	1598	1867	117
2052	2103	2486	1191	21,2	18,2	71	86	118	248	102	184	107	724	491	512	118
838	866	948	521	13,1	9,5	38	43	70	106	34	63	64	266	184	161	119
1725	1754	2640	1328	53,0	50,5	63	96	159	299	98	215	145	787	541	396	121
1157	1661	2265	1166	95,8	36,4	57	112	153	256	96	177	118	659	489	317	122
2514	2814	2617	1341	4,1	-7,0	90	94	121	228	79	205	109	755	555	565	123
1317	1857	2258	1121	71,5	21,6	56	97	113	249	88	162	85	672	467	422	124
7386	7570	8428	4052	14,1	11,3	202	230	385	688	233	680	491	2319	1759	1873	125
1091	1085	1206	585	10,5	11,2	77	85	80	113	41	96	74	345	239	218	126
2325	2127	2357	1203	1,4	10,8	44	45	121	233	110	212	121	655	474	431	127
2102	2309	2640	1301	25,6	14,3	74	93	138	276	94	232	163	746	537	454	129
746	947	1043	543	39,8	10,1	131	184	38	101	50	85	34	297	229	209	130
846	1477	1868	929	120,8	26,5	157	348	94	172	66	170	98	566	397	305	131
8514	8499	9047	4343	6,3	6,4	624	663	426	767	293	692	508	2412	1901	2048	132
2642	2396	3187	1581	20,6	33,0	135	163	199	315	107	265	139	966	620	576	133
793	861	981	502	23,7	13,9	39	48	53	111	36	67	53	281	195	185	134
2362	2051	2945	1498	24,7	43,6	102	127	166	315	122	257	166	909	542	468	135
3463	4500	4711	2289	36,0	4,7	141	192	215	400	149	437	246	1328	990	946	137
89934	94216	107711	52728	19,8	14,3	158	189	5449	9732	3645	8655	5888	30181	21994	22167	
3322	5142	6396	3201	92,5	24,4	89	171	329	627	236	479	341	1907	1384	1093	
3622	4336	5368	2783	48,2	23,8	45	67	339	619	206	394	297	1580	1100	833	
3260	3761	3660	1884	12,3	-2,7	97	109	159	329	129	290	143	1052	784	774	
4445	4594	5028	2471	13,1	9,4	63	71	275	508	179	442	298	1438	989	899	
4087	3805	5585	2826	36,7	46,8	80	110	325	614	220	472	311	1696	1083	864	

Oberbayern

Gde Schl. Nr.	VGem Schl. Nr.	Gemeinde	Bevölkerungsbewegung									Bildungs			
			Lebend-geborene		Gestorbene		Geburten- bzw. Sterbe- fall- über- schuss (-)	Zugezogene		Fortgezogene		Wande- rungs- gewinn bzw. -ver- lust (-)	Kindertageseinrichtungen		
													Plätze	Betreute Kinder	
			2009	2010	2009	2010	2009	2010	2009	2010	2009	2010		am 1. März 2010	
28	29	30	31	32	33	34	35	36	37	38	39	40			

**Zusammenstellung nach Regierungsbezirken**

Oberbayern .....	39827	40634	38180	38608	2026	296557	302214	287029	268503	33711	185459	172887	106595
Niederbayern .....	9250	9317	12323	12067	-2750	61402	62882	61072	59989	2893	41167	38758	26966
Oberpfalz .....	8467	8591	11064	11151	-2560	52350	52703	52079	50461	2242	36380	35161	24622
Oberfranken .....	7729	7908	12553	12545	-4637	52406	53108	53699	53565	-457	41283	37802	23478
Mittelfranken .....	13949	14190	17462	17695	-3505	96156	98033	94981	93466	4567	72268	66419	39578
Unterfranken .....	9896	9917	13285	13349	-3432	70869	70378	73029	70823	-445	56374	48434	30634
Schwaben .....	14592	14694	17627	17674	-2980	100313	100484	99008	97380	3104	68634	61716	42596
<b>Bayern</b>	<b>103710</b>	<b>105251</b>	<b>122494</b>	<b>123089</b>	<b>-17838</b>	<b>730053</b>	<b>739802</b>	<b>720897</b>	<b>694187</b>	<b>45615</b>	<b>501565</b>	<b>461177</b>	<b>294469</b>

**Regierungsbezirk Oberbayern**

**Kreisfreie Städte**

161	Ingolstadt .....	1160	1239	1175	1107	132	7372	7560	6939	6998	562	4933	4808	3041
162	München .....	14305	14565	10524	10642	3923	94744	100194	94957	81430	18764	61388	58476	31539
163	Rosenheim .....	549	566	605	494	72	4090	4236	3874	3888	348	2397	2270	1407
	<b>Insgesamt</b>	<b>16014</b>	<b>16370</b>	<b>12304</b>	<b>12243</b>	<b>4127</b>	<b>106206</b>	<b>111990</b>	<b>105770</b>	<b>92316</b>	<b>19674</b>	<b>68718</b>	<b>65554</b>	<b>35987</b>

**Landkreise**

<b>171</b>	<b>Lkr Altötting</b>													
111	Altötting, St .....	105	108	183	199	-91	934	950	906	845	105	475	467	263
112	Burghausen, St .....	142	132	219	212	-80	1202	1167	1105	1106	61	650	620	411
113	Burgkirchen a.d.Alz .....	100	86	120	103	-17	596	699	641	737	-38	367	335	255
114	101 Emmerting .....	27	33	29	20	13	224	247	203	215	32	132	130	114
115	104 Erlbach .....	7	10	16	6	4	24	29	32	45	-16	50	31	21
116	102 Feichten a.d.Alz .....	10	7	9	12	-5	71	74	84	71	3	50	43	35
117	Garching a.d.Alz .....	78	59	107	136	-77	404	407	465	403	4	305	278	187
118	Haiming .....	14	23	27	41	-18	112	111	81	99	12	80	63	49
119	102 Halsbach .....	14	11	10	13	-2	59	91	55	74	17	50	44	32
121	106 Kastl .....	19	27	18	14	13	158	137	129	161	-24	85	96	74
122	102 Kirchweidach .....	17	30	16	19	11	114	102	135	110	-8	89	68	57
123	103 Markt, M .....	8	24	19	24	-	86	92	134	131	-39	103	102	63
124	101 Mehring .....	18	14	10	18	-4	116	128	117	104	24	85	75	65
125	Neuötting, St .....	59	72	121	131	-59	719	664	615	601	63	245	244	159
126	104 Perach .....	17	9	8	9	-	28	39	42	46	-7	55	52	35
127	Pleiskirchen .....	16	15	18	10	5	73	71	74	63	8	85	80	67
129	104 Reischach .....	18	21	12	15	6	112	118	97	111	7	92	93	65
130	103 Stammham .....	10	2	8	12	-10	55	31	58	42	-11	54	38	27
131	Teising .....	8	15	19	8	7	111	95	125	102	-7	81	69	58
132	Töging a.Inn, St .....	73	68	126	107	-39	446	404	487	436	-32	270	258	213
133	Tüßling, M .....	23	33	37	32	1	181	175	165	143	32	115	98	87
134	102 Tyrlaching .....	11	1	12	9	-8	26	40	29	42	-2	69	57	43
135	106 Unterneukirchen .....	27	32	18	30	2	204	172	194	198	-26	135	122	90
137	Winhöring .....	29	28	43	48	-20	268	258	279	239	19	178	158	102
	<b>Insgesamt</b>	<b>850</b>	<b>860</b>	<b>1205</b>	<b>1228</b>	<b>-368</b>	<b>6323</b>	<b>6301</b>	<b>6252</b>	<b>6124</b>	<b>177</b>	<b>3900</b>	<b>3621</b>	<b>2572</b>
	dar. Verwaltungsgemeinschaft(en)													
	101 Emmerting .....	45	47	39	38	9	340	375	320	319	56	217	205	179
	102 Kirchweidach .....	52	49	47	53	-4	270	307	303	297	10	258	212	167
	103 Markt .....	18	26	27	36	-10	141	123	192	173	-50	157	140	90
	104 Reischach .....	42	40	36	30	10	164	186	171	202	-16	197	176	121
	106 Unterneukirchen .....	46	59	36	44	15	362	309	323	359	-50	220	218	164

wesen											Erwerbstätigkeit				Gde Schl. Nr.
Volksschulen			Realschulen einschl. Realsch. z. sonderpädagog. Förderung			Gymnasien			Berufsschulen		Sozialversicherungspflichtig Beschäftigte am Arbeitsort				
Schulen	Schüler	Lehrer	Schulen	Schüler	Lehrer	Schulen	Schüler	Lehrer	Schulen	Schüler	insgesamt	männlich	weiblich	Ausländer	
am 1. Oktober 2010									am 20. Okt. 2010		am 30. Juni 2010				
41	42	43	44	45	46	47	48	49	50	51	52	53	54	55	

### Zusammenstellung nach Regierungsbezirken

923	222169	14390	121	79235	4838	156	142994	9871	64	85580	1693238	911124	782114	202273
365	68048	4473	41	26674	1544	36	32954	2210	18	26865	389141	217097	172044	18710
340	60288	3995	34	21751	1258	32	30516	2100	12	25235	381549	214189	167360	14692
295	54693	3682	27	19441	1132	36	34353	2267	18	24842	376082	200938	175144	12180
390	86817	5932	41	28575	1703	55	56309	3839	25	39131	665019	359772	305247	54833
376	69229	4740	45	27466	1565	43	40416	2768	17	27688	456934	253863	203071	21603
477	104090	6973	59	39374	2231	55	50219	3312	26	41009	606024	333696	272328	48653
3166	665334	44185	368	242516	14271	413	387761	26367	180	270350	4567987	2490679	2077308	372944

### Regierungsbezirk Oberbayern

26	6936	485	4	2383	136	6	5945	412	2	5474	80393	51137	29256	5812	161
197	52263	3429	38	15986	1243	49	39932	3111	36	40152	694459	358292	336167	107305	162
9	3220	211	2	1726	99	3	3537	230	2	4301	29872	14695	15177	2789	163
232	62419	4125	44	20095	1478	58	49414	3753	40	49927	804724	424124	380600	115906	

### Landkreise

3	892	69	2	1858	107	2	1778	117	1	2363	7264	3015	4249	362	111
4	952	59	1	778	45	2	1395	91	-	-	16918	12251	4667	2588	112
2	798	53	-	-	-	-	-	-	-	-	4772	3650	1122	277	113
1	254	15	-	-	-	-	-	-	-	-	280	114	166	16	114
-	-	-	-	-	-	-	-	-	-	-	71	50	21	-	115
-	-	-	-	-	-	-	-	-	-	-	80	53	27	4	116
3	575	41	-	-	-	-	-	-	-	-	1270	660	610	95	117
1	103	6	-	-	-	-	-	-	-	-	245	107	138	9	118
-	-	-	-	-	-	-	-	-	-	-	62	45	17	-	119
1	106	5	-	-	-	-	-	-	-	-	286	187	99	14	121
2	335	21	-	-	-	-	-	-	-	-	331	214	117	11	122
1	88	4	-	-	-	-	-	-	-	-	479	192	287	29	123
-	-	-	-	-	-	-	-	-	-	-	489	369	120	37	124
1	434	29	-	-	-	-	-	-	-	-	2851	1292	1559	168	125
1	188	10	-	-	-	-	-	-	-	-	143	105	38	•	126
1	84	6	-	-	-	-	-	-	-	-	275	175	100	7	127
1	122	9	-	-	-	-	-	-	-	-	272	141	131	5	129
1	74	5	-	-	-	-	-	-	-	-	87	47	40	•	130
1	75	5	-	-	-	-	-	-	-	-	446	345	101	24	131
3	531	37	-	-	-	-	-	-	-	-	2157	1428	729	68	132
2	317	23	-	-	-	-	-	-	-	-	464	269	195	59	133
-	-	-	-	-	-	-	-	-	-	-	87	55	32	8	134
2	387	23	-	-	-	-	-	-	-	-	631	437	194	31	135
2	270	20	-	-	-	-	-	-	-	-	833	397	436	37	137
33	6585	440	3	2636	152	4	3173	208	1	2363	40793	25598	15195	3853	
1	254	15	-	-	-	-	-	-	-	-	769	483	286	53	
2	335	21	-	-	-	-	-	-	-	-	560	367	193	23	
2	162	9	-	-	-	-	-	-	-	-	566	239	327	•	
2	310	19	-	-	-	-	-	-	-	-	486	296	190	•	
3	493	28	-	-	-	-	-	-	-	-	917	624	293	45	

Oberbayern

Gde Schl. Nr.	VGem Schl. Nr.	Gemeinde	Noch: Erwerbstätigkeit										
			Sozialversicherungspflichtig Beschäftigte am Arbeitsort					Sozialversicherungspflichtig Beschäftigte am Wohnort				Pendler-saldo	
			darunter im Wirtschaftsbereich					darunter (Sp. 52)		ins-gesamt			darunter
			Land- und Forstwirtschaft, Fischerei	Produzierendes Gewerbe	Handel, Verkehr, Gastgewerbe	Unternehmensdienstleister	öffentl. u. priv. Dienstleister	Einpender		Anzahl	%	Auspender	
								Anzahl	%			Anzahl	%
am 30. Juni 2010													
			56	57	58	59	60	61	62	63	64	65	66

**Zusammenstellung nach Regierungsbezirken**

Oberbayern .....	6262	456936	388154	442689	399094	1048251	61,9	1573478	928491	59,0	119760
Niederbayern .....	3183	166008	81614	47396	90915	267795	68,8	421134	299788	71,2	-31993
Oberpfalz .....	1991	160023	78093	49182	92249	254963	66,8	389427	262841	67,5	-7878
Oberfranken .....	1885	151769	79591	52134	90529	251249	66,8	385632	260799	67,6	-9550
Mittelfranken .....	3099	231778	139332	133778	157025	412335	62,0	622900	370216	59,4	42119
Unterfranken .....	2975	175615	104829	59402	114104	329494	72,1	473445	346005	73,1	-16511
Schwaben .....	4038	237870	142625	83325	138127	391500	64,6	642208	427684	66,6	-36184
<b>Bayern</b>	<b>23433</b>	<b>1579999</b>	<b>1014238</b>	<b>867906</b>	<b>1082043</b>	<b>2955587</b>	<b>64,7</b>	<b>4508224</b>	<b>2895824</b>	<b>64,2</b>	<b>59763</b>

**Regierungsbezirk Oberbayern**

**Kreisfreie Städte**

161	Ingolstadt .....	76	42146	11915	12602	13654	47947	59,6	47414	14968	31,6	32979
162	München .....	505	123124	129070	263557	178158	318014	45,8	506352	129907	25,7	188107
163	Rosenheim .....	21	7644	7060	6247	8899	19509	65,3	20630	10267	49,8	9242
	<b>Insgesamt</b>	<b>602</b>	<b>172914</b>	<b>148045</b>	<b>282406</b>	<b>200711</b>	<b>385470</b>	<b>47,9</b>	<b>574396</b>	<b>155142</b>	<b>27,0</b>	<b>230328</b>

**Landkreise**

<b>171</b>	<b>Lkr Altötting</b>											
111	Altötting, St .....	•	•	1266	2020	3152	5641	77,7	4428	2805	63,3	2836
112	Burghausen, St .....	17	12358	1639	1338	1566	13015	76,9	6354	2451	38,6	10564
113	Burgkirchen a.d.Alz .....	4	2900	380	160	1328	3619	75,8	3764	2611	69,4	1008
114	101 Emmerting .....	-	104	44	21	111	166	59,3	1610	1496	92,9	-1330
115	104 Erlbach .....	3	41	21	•	•	46	64,8	441	416	94,3	-370
116	102 Feichten a.d.Alz .....	•	•	21	5	11	42	52,5	451	413	91,6	-371
117	Garching a.d.Alz .....	44	613	240	119	254	699	55,0	3052	2481	81,3	-1782
118	Haiming .....	3	96	32	6	108	191	78,0	940	886	94,3	-695
119	102 Halsbach .....	12	11	30	•	•	42	67,7	327	307	93,9	-265
121	106 Kastl .....	4	116	78	68	20	214	74,8	1016	944	92,9	-730
122	102 Kirchweidach .....	6	159	36	82	48	242	73,1	826	737	89,2	-495
123	103 Marktl, M .....	4	188	83	35	169	375	78,3	940	836	88,9	-461
124	101 Mehring .....	5	365	50	48	21	432	88,3	800	743	92,9	-311
125	Neuötting, St .....	•	520	1084	•	853	2289	80,3	2833	2271	80,2	18
126	104 Perach .....	•	83	13	•	35	109	76,2	463	429	92,7	-320
127	Pleiskirchen .....	15	138	38	50	33	173	62,9	845	743	87,9	-570
129	104 Reischach .....	•	76	74	63	•	158	58,1	983	869	88,4	-711
130	103 Stammham .....	•	35	35	•	11	65	74,7	399	377	94,5	-312
131	Teising .....	•	231	172	•	23	386	86,5	706	646	91,5	-260
132	Töging a.Inn, St .....	10	1388	268	78	413	1354	62,8	3351	2548	76,0	-1194
133	Tüßling, M .....	•	248	•	68	95	362	78,0	1115	1013	90,9	-651
134	102 Tyrlaching .....	6	44	•	18	•	61	70,1	296	270	91,2	-209
135	106 Unterneukirchen .....	•	414	107	•	74	495	78,4	1125	989	87,9	-494
137	Winhöring .....	10	419	214	43	147	636	76,4	1735	1538	88,6	-902
	<b>Insgesamt</b>	<b>177</b>	<b>21402</b>	<b>5973</b>	<b>4688</b>	<b>8551</b>	<b>30812</b>	<b>75,5</b>	<b>38800</b>	<b>28819</b>	<b>74,3</b>	<b>1993</b>

dar. Verwaltungsgemeinschaft(en)

101	Emmerting .....	970	72541	37776	17430	33248	113930	77,8	171559	123512	92,9	-9582
102	Kirchweidach .....	1048	58958	40051	18367	35673	93967	69,1	161957	101817	90,9	-7850
103	Marktl .....	1113	42700	32822	14706	34200	79526	77,7	147764	101742	90,6	-22216
104	Reischach .....	1644	98068	58291	29777	65204	173863	64,4	267949	188815	90,8	-14952
106	Unterneukirchen .....	6663	520549	442618	541876	458254	1196755	77,3	1762608	989302	90,3	207453

Land- und Forstwirtschaft											
Landwirtschaftliche Betriebe mit einer landwirtschaftlich genutzten Fläche von ... ha								Viehbestand am 1. März 2010			
unter 5	5	10	20	50	100 oder mehr	ins-gesamt	darunter 5 oder mehr ha LF	Rinder		Schweine	Schafe
	bis unter							ins-gesamt	darunter Milch-kühe		
	10	20	50	100							
2010											
67	68	69	70	71	72	73	74	75	76	77	78

### Zusammenstellung nach Regierungsbezirken

836	4153	7205	9260	3129	663	25246	24410	990305	375345	437368	75902
531	3227	4690	5330	2365	531	16674	16143	507315	162920	1236064	58607
239	2293	3565	3823	1959	403	12282	12043	453400	166472	288172	35489
445	1910	2276	2100	1387	584	8702	8257	238749	93040	248858	27587
441	1973	2750	2622	1641	511	9938	9497	333068	114224	535797	66424
1096	1704	2179	2136	1225	855	9195	8099	128046	35174	375668	67579
585	2175	4669	5697	2200	510	15836	15251	705028	297281	532349	56137
4173	17435	27334	30968	13906	4057	97873	93700	3355911	1244456	3654276	387725

### Regierungsbezirk Oberbayern

#### Kreisfreie Städte

8	28	52	43	33	15	179	171	2288	690	798	439	161
38	15	24	30	29	8	144	106	1274	94	•	1318	162
9	6	23	31	3	–	72	63	3658	1550	–	185	163
55	49	99	104	65	23	395	340	7220	2334	•	1942	

#### Landkreise

2	10	14	17	11	1	55	53	1719	456	1945	•	111
2	1	5	4	–	1	13	11	316	•	–	–	112
3	12	31	32	10	–	88	85	3249	1260	1605	272	113
1	1	2	3	–	–	7	6	165	•	•	•	114
1	13	24	24	7	–	69	68	3688	1305	970	84	115
1	3	5	14	4	1	28	27	1287	•	•	•	116
1	6	11	12	5	4	39	38	1630	647	3739	•	117
3	9	11	12	4	1	40	37	1431	524	2447	88	118
2	2	9	21	7	1	42	40	2462	796	3491	•	119
3	7	21	19	9	2	61	58	2462	865	2385	•	121
–	3	8	17	7	2	37	37	2270	758	•	•	122
2	6	14	11	9	–	42	40	2729	1050	235	115	123
1	5	11	13	9	–	39	38	2199	716	158	•	124
1	2	11	11	7	–	32	31	1609	540	20	–	125
1	7	11	6	2	–	27	26	972	400	•	67	126
5	13	42	43	9	4	116	111	6209	2328	2023	776	127
5	11	27	17	6	–	66	61	3338	1193	1271	224	129
–	2	1	2	2	1	8	8	684	262	•	–	130
–	–	3	6	2	–	11	11	695	253	–	13	131
–	1	2	9	2	–	14	14	433	170	–	–	132
–	6	6	12	6	–	30	30	1725	359	125	•	133
–	–	4	26	10	–	40	40	3954	1417	•	–	134
–	12	22	12	11	–	57	57	2649	601	5933	•	135
–	4	13	8	2	3	30	30	1092	322	–	•	137
34	136	308	351	141	21	991	957	48967	16836	28886	1906	
2	6	13	16	9	–	46	44	2364	•	•	103	
3	8	26	78	28	4	147	144	9973	•	5825	57	
2	8	15	13	11	1	50	48	3413	1312	•	115	
7	31	62	47	15	–	162	155	7998	2898	•	375	
3	19	43	31	20	2	118	115	5111	1466	8318	•	

Oberbayern

Gde Schl. Nr.	VGem Schl. Nr.	Gemeinde	Gewerbeanzeigen		Verarbeitendes Gewerbe sowie Bergbau und Gewinnung von Steinen und Erden			Umwelt							
			Anmeldungen	Abmeldungen	Betriebe	Beschäftigte	Bruttoentgelte	Wasserversorgung		Kanalisation		Kläranlagen		Wassergewinnung	Wasserpro-Kopf-Verbrauch
								Angeschlossenene Einwohner							
			insgesamt		am 30. September		1000 €		Anzahl	%	Anzahl	%	Anzahl	%	
			2010					2007							
79	80	81	82	83	84	85	86	87	88	89	90	91			

### Zusammenstellung nach Regierungsbezirken

Oberbayern .....	63844	49045	1769	311263	16082066	4271103	99,5	4125971	96,1	4125152	96,1	321851	144,2
Niederbayern .....	12897	10183	783	114707	4243373	1126649	94,4	1064363	89,2	1061609	88,9	75947	124,3
Oberpfalz .....	10137	7886	708	118559	4652945	1079690	99,3	1016110	93,5	1004044	92,3	71801	129,8
Oberfranken .....	9861	8035	846	113003	3805646	1085074	99,4	1060978	97,2	1044663	95,7	68598	127,4
Mittelfranken .....	19278	15261	1026	171507	7245174	1700947	99,3	1695873	99,0	1689910	98,7	84334	125,8
Unterfranken .....	13047	10555	812	129591	5013262	1334096	99,8	1326522	99,3	1325456	99,2	76665	120,6
Schwaben .....	21200	16142	1190	179459	7040700	1769812	99,0	1729011	96,7	1723528	96,4	199190	133,8
<b>Bayern</b>	<b>150264</b>	<b>117107</b>	<b>7134</b>	<b>1138089</b>	<b>48083166</b>	<b>12367371</b>	<b>98,9</b>	<b>12018828</b>	<b>96,1</b>	<b>11974362</b>	<b>95,8</b>	<b>898386</b>	<b>133,1</b>

### Regierungsbezirk Oberbayern

#### Kreisfreie Städte

161	Ingolstadt .....	1283	1068	51	38674	2151834	122305	100,0	121980	99,7	121980	99,7	9840	132,3
162	München .....	22056	16494	232	85173	5654044	1301967	100,0	1299982	99,8	1299982	99,8	2454	168,2
163	Rosenheim .....	905	683	30	3722	149746	60465	100,0	59862	99,0	59862	99,0	-	164,6
	<b>Insgesamt</b>	<b>24244</b>	<b>18245</b>	<b>313</b>	<b>127569</b>	<b>7955624</b>	<b>1484737</b>	<b>100,0</b>	<b>1481824</b>	<b>99,8</b>	<b>1481824</b>	<b>99,8</b>	<b>12294</b>	<b>165,1</b>

#### Landkreise

<b>171</b>	<b>Lkr Altötting</b>													
111	Altötting, St .....	108	129	4	390	13965	12713	100,0	12694	99,8	12694	99,8	743	134,5
112	Burghausen, St .....	182	200	15	11366	599275	18159	100,0	18098	99,6	18046	99,3	605	129,5
113	Burgkirchen a.d.Alz .....	94	92	5	2296	116130	10629	99,9	9335	87,7	9335	87,7	914	132,7
114	101 Emmerting .....	33	26	-	-	-	4119	100,0	3951	95,9	3951	95,9	-	103,1
115	104 Erlbach .....	5	4	-	-	-	530	43,6	357	29,4	357	29,4	49	124,1
116	102 Feichten a.d.Alz .....	9	10	-	-	-	1200	99,8	946	78,6	946	78,6	5	134,7
117	Garching a.d.Alz .....	58	54	2	•	•	8373	97,5	7860	91,5	7860	91,5	505	115,8
118	Haiming .....	14	11	-	-	-	2476	100,0	2279	92,0	2279	92,0	-	132,8
119	102 Halsbach .....	14	7	-	-	-	973	100,0	546	56,1	546	56,1	-	135,2
121	106 Kastl .....	26	21	-	-	-	2636	100,0	1817	68,9	1817	68,9	413	138,2
122	102 Kirchweidach .....	16	11	-	-	-	2297	100,0	1933	84,2	1933	84,2	-	136,0
123	103 Markt, M .....	54	23	-	-	-	2238	82,6	2019	74,6	2019	74,6	-	118,7
124	101 Mehring .....	18	15	2	•	•	2203	98,7	1736	77,8	1736	77,8	18	130,6
125	Neuötting, St .....	89	71	5	157	5721	8532	99,9	8009	93,8	8009	93,8	1163	131,7
126	104 Perach .....	8	1	-	-	-	867	70,8	813	66,4	813	66,4	40	116,9
127	Pleiskirchen .....	32	21	-	-	-	1476	62,9	684	29,1	684	29,1	129	128,1
129	104 Reischach .....	26	20	-	-	-	1917	73,5	1769	67,9	1769	67,9	102	112,9
130	103 Stammham .....	7	6	-	-	-	1060	99,3	903	84,6	903	84,6	-	131,8
131	Teising .....	14	21	2	•	•	1917	99,6	1892	98,3	1892	98,3	118	131,5
132	Töging a.Inn, St .....	87	70	9	858	29691	9284	99,3	9146	97,8	9146	97,8	546	132,2
133	Tüßling, M .....	41	39	3	105	2334	2878	92,0	2732	87,3	2732	87,3	2	111,4
134	102 Tyrlaching .....	11	12	-	-	-	1013	100,0	753	74,3	753	74,3	-	135,2
135	106 Unterneukirchen .....	31	21	3	326	12360	2763	92,7	2357	79,0	2357	79,0	76	129,9
137	Winhöring .....	40	37	2	•	•	4518	94,3	3998	83,4	3998	83,4	-	114,6
	<b>Insgesamt</b>	<b>1017</b>	<b>922</b>	<b>52</b>	<b>15935</b>	<b>793236</b>	<b>104771</b>	<b>96,2</b>	<b>96627</b>	<b>88,7</b>	<b>96575</b>	<b>88,6</b>	<b>5428</b>	<b>127,6</b>

dar. Verwaltungsgemeinschaft(en)

101	Emmerting .....	51	41	2	•	•	6322	99,5	5687	89,5	5687	89,5	18	112,7
102	Kirchweidach .....	50	40	-	-	-	5483	99,9	4178	76,2	4178	76,2	5	135,4
103	Markt .....	61	29	-	-	-	3298	87,4	2922	77,4	2922	77,4	-	122,9
104	Reischach .....	39	25	-	-	-	3314	65,7	2939	58,2	2939	58,2	191	115,7
106	Unterneukirchen .....	57	42	3	326	12360	5399	96,1	4174	74,3	4174	74,3	489	134,0



Bauhauptgewerbe		Bautätigkeit und Wohnungswesen										Gde Schl. Nr.
Betriebe	Be-schäftigte	Baugenehmigungen		Fertiggestellte Wohngebäude (Neuerichtungen)			Fertiggestellte Wohnungen in Wohn- und Nichtwohngebäuden					
		Wohn-gebäude (Neuer-richtungen)	Wohnungen in Wohn- und Nichtwohn-gebäuden	ins-gesamt	davon mit ... Wohnung(en)			ins-gesamt	davon mit ... Räumen			
					1	2	3 oder mehr		1 oder 2	3 oder 4	5 oder mehr	
Ende Juni 2010		2010										
92	93	94	95	96	97	98	99	100	101	102	103	

### Zusammenstellung nach Regierungsbezirken

5014	36767	7882	17755	6894	5521	607	766	14888	1998	5367	7523
1693	18624	2515	3862	1781	1552	168	61	2659	206	605	1848
1252	16134	2164	3761	1892	1623	166	103	3515	659	835	2021
993	10199	1266	2380	927	780	78	69	1832	276	471	1085
1271	12737	2499	5486	2151	1891	124	136	3726	280	1043	2403
1137	12002	1660	2958	1295	1088	143	64	2213	199	420	1594
2086	22078	2994	6214	2452	2063	234	155	4304	361	1246	2697
13446	128541	20980	42416	17392	14518	1520	1354	33137	3979	9987	19171

### Regierungsbezirk Oberbayern

#### Kreisfreie Städte

70	706	334	676	377	313	20	44	903	255	286	362	161
732	5871	1290	5402	684	348	29	307	3861	824	2220	817	162
50	761	107	174	67	51	4	12	188	6	94	88	163
852	7338	1731	6252	1128	712	53	363	4952	1085	2600	1267	

#### Landkreise

8	93	12	24	16	16	-	-	23	3	2	18	111
5	47	17	34	15	12	-	3	34	3	13	18	112
8	70	15	19	8	7	1	-	15	4	1	10	113
2	•	9	36	4	4	-	-	4	-	-	4	114
1	•	3	4	4	3	1	-	5	1	-	4	115
2	•	1	2	1	1	-	-	1	-	-	1	116
4	54	9	12	7	5	1	1	13	1	3	9	117
4	8	3	3	5	5	-	-	5	-	-	5	118
2	•	1	1	6	6	-	-	7	-	1	6	119
7	58	12	13	14	14	-	-	14	-	3	11	121
4	24	1	1	7	5	2	-	9	1	2	6	122
7	61	2	3	9	8	1	-	10	-	-	10	123
6	72	6	9	6	6	-	-	6	-	-1	7	124
5	20	12	15	13	11	2	-	14	-	3	11	125
2	•	5	6	2	2	-	-	2	-	-	2	126
6	45	5	7	7	6	1	-	16	1	3	12	127
5	34	5	7	11	4	7	-	23	-	8	15	129
-	-	3	3	1	1	-	-	1	-	-	1	130
2	•	-	-	1	1	-	-	1	-	-	1	131
6	44	9	13	6	6	-	-	7	-	-3	10	132
4	22	11	13	11	11	-	-	11	-	-1	12	133
2	•	3	3	1	1	-	-	1	-	-	1	134
3	17	7	8	10	10	-	-	11	-	2	9	135
9	112	7	15	2	2	-	-	5	1	2	2	137
104	916	158	251	167	147	16	4	238	15	38	185	
8	•	15	45	10	10	-	-	10	-	-1	11	
10	•	6	7	15	13	2	-	18	1	3	14	
7	61	5	6	10	9	1	-	11	-	-	11	
8	•	13	17	17	9	8	-	30	1	8	21	
10	75	19	21	24	24	-	-	25	-	5	20	

Oberbayern

Gde Schl. Nr.	VGem Schl. Nr.	Gemeinde	Noch: Bautätigkeit und Wohnungswesen					Fremdenverkehr			
			Bestand an Wohngebäuden insgesamt (ohne Wohnheime)	Bestand an Wohnungen in Wohn- und Nichtwohngebäuden (ohne Wohnungen in Wohnheimen)				Räume insgesamt	Gästebetten im Juni (Angebot)	Gästeankünfte	Gästeübernachtungen
				insgesamt	davon mit ... Räumen						
					1 oder 2	3 oder 4	5 oder mehr				
31. Dezember 2010						2010					
			104	105	106	107	108	109	110	111	112

**Zusammenstellung nach Regierungsbezirken**

Oberbayern .....	844703	2119634	287041	995077	837516	9101983	208243	12822430	31779123
Niederbayern .....	344633	548783	39028	183609	326146	2823880	89979	2630599	11384592
Oberpfalz .....	293559	515558	36315	198541	280702	2514902	40561	1668281	4485651
Oberfranken .....	291128	534356	32142	221595	280619	2595500	37502	1702143	4470120
Mittelfranken .....	379131	830373	61636	406078	362659	3760047	48345	3261091	6739502
Unterfranken .....	343744	619996	37717	249560	332719	3052774	43687	2325153	6160761
Schwaben .....	437704	858700	68709	362210	427781	4039170	91516	3879186	12856801
<b>Bayern</b>	<b>2934602</b>	<b>6027400</b>	<b>562588</b>	<b>2616670</b>	<b>2848142</b>	<b>27888256</b>	<b>559833</b>	<b>28288883</b>	<b>77876550</b>

**Regierungsbezirk Oberbayern**

**Kreisfreie Städte**

161	Ingolstadt .....	25570	59072	5795	28960	24317	257409	2624	217246	374433
162	München .....	134411	750409	162611	436146	151652	2632136	54277	5572955	11095710
163	Rosenheim .....	9795	31727	5015	17244	9468	124402	1036	93697	146570
	<b>Insgesamt</b>	<b>169776</b>	<b>841208</b>	<b>173421</b>	<b>482350</b>	<b>185437</b>	<b>3013947</b>	<b>57937</b>	<b>5883898</b>	<b>11616713</b>

**Landkreise**

<b>171</b>	<b>Lkr Altötting</b>									
111	Altötting, St .....	2654	6411	671	3321	2419	27835	1032	54222	107607
112	Burghausen, St .....	3945	9663	1029	4695	3939	42317	738	38369	78486
113	Burgkirchen a.d.Alz .....	2369	4569	167	1996	2406	22441	.	.	.
114	101 Emmerting .....	1224	1683	47	448	1188	9148	.	.	.
115	104 Erlbach .....	359	457	17	88	352	2917	.	.	.
116	102 Feichten a.d.Alz .....	333	441	19	80	342	2647	-	-	-
117	Garching a.d.Alz .....	2424	3987	189	1571	2227	19579	.	.	.
118	Haiming .....	754	943	41	211	691	5393	80	2032	4217
119	102 Halsbach .....	283	372	29	80	263	2157	-	-	-
121	106 Kastl .....	719	1050	12	286	752	5964	.	.	.
122	102 Kirchweidach .....	624	908	29	237	642	5020	.	.	.
123	103 Markt, M .....	924	1301	66	394	841	6998	-	.	.
124	101 Mehring .....	674	861	22	148	691	4954	.	.	.
125	Neuötting, St .....	2129	4131	394	1780	1957	19320	82	2803	7909
126	104 Perach .....	380	522	41	136	345	2904	-	-	-
127	Pleiskirchen .....	745	943	23	181	739	5917	-	-	-
129	104 Reischach .....	798	1039	39	228	772	6065	.	.	.
130	103 Stammham .....	351	427	5	96	326	2405	.	.	.
131	Teising .....	586	778	19	196	563	4147	.	.	.
132	Töging a.Inn, St .....	2498	4615	274	2056	2285	21672	-	-	-
133	Tüßling, M .....	1030	1482	75	441	966	7919	.	.	.
134	102 Tyrlaching .....	291	379	9	84	286	2234	-	-	-
135	106 Unterneukirchen .....	766	1152	39	400	713	6333	.	.	.
137	Winhöring .....	1522	2194	85	695	1414	11625	.	.	.
	<b>Insgesamt</b>	<b>28382</b>	<b>50308</b>	<b>3341</b>	<b>19848</b>	<b>27119</b>	<b>247911</b>	<b>2332</b>	<b>108735</b>	<b>227293</b>
	dar. Verwaltungsgemeinschaft(en)									
	101 Emmerting .....	1898	2544	69	596	1879	14102	.	.	.
	102 Kirchweidach .....	1531	2100	86	481	1533	12058	.	.	.
	103 Markt .....	1275	1728	71	490	1167	9403	.	.	.
	104 Reischach .....	1537	2018	97	452	1469	11886	.	.	.
	106 Unterneukirchen .....	1485	2202	51	686	1465	12297	.	.	.

Straßenverkehrsunfälle				Einrichtungen für ältere Menschen				Empfänger von Sozialhilfe nach SGB XII			Gde Schl. Nr.
Straßenverkehrsunfälle insgesamt	davon Unfälle mit		dabei Verunglückte	Einrichtungen insgesamt	verfügbare Plätze	Bewohner	Personal (Beschäftigte)	3. Kapitel "Hilfe zum Lebensunterhalt"	4. Kapitel "Grundsicherung im Alter und bei Erwerbsminderung"	5. bis 9. Kapitel "Sonstige Hilfen"	
	Personenschaden	nur Sachschaden									
2010				am 15. Dezember 2010				am 31. Dezember 2010			
113	114	115	116	117	118	119	120	121	122	123	

### Zusammenstellung nach Regierungsbezirken

22932	18235	4697	24051	389	40021	36501	26110	15309	33304	44290
6089	4968	1121	6920	144	12476	11325	9575	2872	7729	12253
5621	4425	1196	6189	153	12287	11491	9205	3343	7788	12332
6085	4197	1888	5625	161	13299	12422	9978	2922	6494	12469
9093	7067	2026	9341	216	20361	18450	13588	6962	14846	22743
6486	4884	1602	6591	162	13733	12688	9909	3160	8877	14404
9426	7193	2233	9647	201	16814	15628	11996	4634	12123	18565
65732	50969	14763	68364	1426	128991	118505	90361	39202	91161	137056

### Regierungsbezirk Oberbayern

#### Kreisfreie Städte

854	687	167	906	13	1325	1232	967	511	1273	1894	161
5935	4883	1052	5856	51	9282	8493	5096	4911	14734	15556	162
476	416	60	502	4	473	450	307	208	631	799	163
7265	5986	1279	7264	68	11080	10175	6370	5630	16638	18249	

#### Landkreise

78	67	11	90	4	429	394	328	124	249	348	111
103	82	21	100	2	191	188	166	71	141	157	112
57	48	9	64	1	110	97	78	27	95	64	113
7	6	1	7	-	-	-	-	•	14	13	114
10	9	1	13	-	-	-	-	-	•	•	115
13	12	1	18	-	-	-	-	-	•	4	116
39	35	4	49	1	115	94	72	18	49	68	117
5	5	-	10	1	90	87	88	10	8	32	118
14	9	5	12	-	-	-	-	-	3	4	119
14	13	1	17	-	-	-	-	4	7	6	121
5	3	2	3	-	-	-	-	-	9	12	122
17	13	4	25	-	-	-	-	•	16	10	123
11	11	-	16	-	-	-	-	-	3	3	124
56	45	11	58	2	239	199	181	172	229	248	125
7	7	-	8	-	-	-	-	•	-	•	126
6	6	-	8	-	-	-	-	-	3	12	127
17	11	6	17	-	-	-	-	•	5	5	129
3	3	-	4	-	-	-	-	-	-	•	130
1	1	-	1	-	-	-	-	3	11	9	131
22	19	3	23	1	105	97	70	16	80	68	132
11	8	3	10	1	48	48	46	7	12	17	133
5	5	-	7	-	-	-	-	-	-	9	134
9	8	1	10	-	-	-	-	•	14	12	135
25	23	2	30	-	-	-	-	-	11	17	137
535	449	86	600	13	1327	1204	1029	459	962	1123	
18	17	1	23	-	-	-	-	•	17	16	
37	29	8	40	-	-	-	-	-	•	29	
20	16	4	29	-	-	-	-	•	16	•	
34	27	7	38	-	-	-	-	•	•	•	
23	21	2	27	-	-	-	-	•	21	18	

Oberbayern

Gde Schl. Nr.	VGem Schl. Nr.	Gemeinde	Lohn- und Einkommensteuer								
			Lohn- und Einkommensteuerpflichtige	Gesamtbetrag der Einkünfte		Lohn- und Einkommensteuer		Arbeitnehmer (=Lohnsteuerfälle)		Bruttolohn	
				insgesamt	je Steuerpflichtigen	insgesamt	je Steuerpflichtigen	insgesamt	je 1000 Einwohner	insgesamt	je Arbeitnehmer
			Anzahl	1000 €	€	1000 €	€	Anzahl		1000 €	€
			2007								
			124	125	126	127	128	129	130	131	132

**Zusammenstellung nach Regierungsbezirken**

Oberbayern .....	2246125	89748273	39957	18245727	8123	2241028	520	69500584	31013
Niederbayern .....	571448	17425070	30493	2741462	4797	589416	494	14256238	24187
Oberpfalz .....	521918	15969330	30597	2569162	4923	551548	508	13364029	24230
Oberfranken .....	518823	15387240	29658	2449144	4721	553809	509	12781758	23080
Mittelfranken .....	856454	28094875	32804	4914221	5738	899535	525	22888535	25445
Unterfranken .....	648111	20251232	31247	3407157	5257	683407	512	16610022	24305
Schwaben .....	889924	28253491	31748	4736727	5323	917696	513	22671731	24705
<b>Bayern</b>	<b>6252803</b>	<b>215129512</b>	<b>34405</b>	<b>39063600</b>	<b>6247</b>	<b>6436439</b>	<b>514</b>	<b>172072898</b>	<b>26734</b>

**Regierungsbezirk Oberbayern**

**Kreisfreie Städte**

161	Ingolstadt .....	62347	2203374	35340	414781	6653	65802	535	1869768	28415
162	München .....	753006	31766759	42187	6984283	9275	732383	558	24387458	33299
163	Rosenheim .....	30517	995852	32633	174252	5710	30651	505	782909	25543
	<b>Insgesamt</b>	<b>845870</b>	<b>34965985</b>	<b>41337</b>	<b>7573316</b>	<b>8953</b>	<b>828836</b>	<b>554</b>	<b>27040135</b>	<b>32624</b>

**Landkreise**

<b>171</b>	<b>Lkr Altötting</b>									
111	Altötting, St .....	6242	179094	28692	28381	4547	6353	501	143419	22575
112	Burghausen, St .....	9256	337999	36517	65158	7040	9363	515	273162	29175
113	Burgkirchen a.d.Alz .....	5129	144262	28127	22321	4352	5519	520	128837	23344
114	101 Emmerting .....	2071	73731	35602	13203	6375	2238	549	65783	29394
115	104 Erlbach .....	547	15926	29115	2170	3967	555	454	13237	23850
116	102 Feichten a.d.Alz .....	597	27630	46281	6125	10259	614	498	18280	29772
117	Garching a.d.Alz .....	4440	116516	26242	17121	3856	4605	533	102242	22202
118	Haiming .....	1140	37870	33219	6098	5349	1209	491	34720	28718
119	102 Halsbach .....	461	13732	29788	2011	4362	449	475	10916	24312
121	106 Kastl .....	1281	44734	34921	7807	6094	1331	503	36942	27755
122	102 Kirchweidach .....	1159	47912	41339	9319	8040	1162	499	31961	27505
123	103 Markt, M .....	1308	45378	34692	7317	5594	1348	500	38456	28528
124	101 Mehring .....	1021	41578	40723	7973	7809	1070	479	33973	31750
125	Neuötting, St .....	4007	121118	30227	19964	4982	4066	480	96354	23697
126	104 Perach .....	599	18259	30482	2684	4481	620	507	15973	25763
127	Pleiskirchen .....	1101	37252	33835	6276	5701	1050	446	26906	25625
129	104 Reischach .....	1290	39078	30293	5792	4490	1295	505	32804	25331
130	103 Stammham .....	482	18847	39102	3626	7523	515	491	13694	26590
131	Teising .....	929	27691	29807	4397	4733	956	499	23098	24161
132	Töging a.Inn, St .....	4859	127396	26218	18987	3908	5141	552	110599	21513
133	Tüßling, M .....	1588	47436	29872	7333	4618	1607	513	38968	24249
134	102 Tyrlaching .....	441	13878	31469	1961	4446	419	419	10286	24549
135	106 Unterneukirchen .....	1429	41868	29299	6352	4445	1481	489	35429	23922
137	Winhöring .....	2459	79046	32146	13048	5306	2524	530	62946	24939
	<b>Insgesamt</b>	<b>53836</b>	<b>1698230</b>	<b>31545</b>	<b>285423</b>	<b>5302</b>	<b>55490</b>	<b>510</b>	<b>1398985</b>	<b>25211</b>
	dar. Verwaltungsgemeinschaft(en)									
	101 Emmerting .....	3092	115309	37293	21176	6849	3308	524	99756	30156
	102 Kirchweidach .....	2658	103152	38808	19415	7304	2644	480	71443	27021
	103 Markt .....	1790	64225	35880	10943	6114	1863	498	52150	27992
	104 Reischach .....	2436	73262	30075	10646	4370	2470	493	62014	25107
	106 Unterneukirchen .....	2710	86602	31957	14159	5225	2812	496	72371	25736

Kommunale Finanzen													Gde Schl. Nr.
Gemeindesteuereinnahmen					Hebesätze			Steuer-einnahmen ins-gesamt	Real-steuer-aufbrin-gungskraft	Steuer-ein-nahme-kraft	Schlüssel-zuweisungen an die Gemeinden		
ins-gesamt	darunter				Grundsteuer		Gewerbe-steuer						
	Grundsteuer		Gewerbe-steuer (netto)	Gemeindean-teil an der Ein-kommen- und Umsatzsteuer	A	B							
	A	B											
1000 €					%			€ je Einwohner					
2010												2011	
133	134	135	136	137	138	139	140	141	142	143	144	145	

### Zusammenstellung nach Regierungsbezirken

5409103	20390	625012	2500301	2239590	317	398	382	1240	820	1202	62	66
942845	14570	114473	381094	430652	341	344	345	793	549	828	164	155
846610	8793	105158	334390	396728	315	329	361	783	514	805	165	178
804153	6222	107820	290683	397431	331	345	335	749	495	792	181	187
1603405	9401	240137	609800	738216	380	425	387	938	546	898	178	191
1051146	8559	139207	397809	503232	333	341	349	796	520	827	159	158
1480769	14207	211094	530841	714131	361	372	347	830	525	849	140	141
12138031	82142	1542901	5044919	5419981	337	379	368	970	629	966	128	132

### Regierungsbezirk Oberbayern

#### Kreisfreie Städte

177719	215	22971	94988	59354	350	460	400	1425	1006	1318	59	19	161
2392814	292	302820	1255387	825706	535	535	490	1785	983	1441	42	69	162
64319	50	9098	28502	26609	330	420	400	1054	658	994	165	138	163
2634853	557	334889	1378877	911669	425	525	480	1726	972	1413	48	68	

#### Landkreise

9294	36	1224	3403	4618	300	315	330	735	503	794	121	111	111
69089	12	2373	56088	10598	260	275	330	3814	4585	4321	-	-	112
9226	76	1041	3787	4302	325	320	330	884	641	954	-	48	113
2434	-10	244	392	1803	300	300	320	591	213	623	100	96	114
553	52	41	115	342	350	350	330	464	217	478	290	256	115
686	27	61	139	456	300	300	330	590	263	623	196	186	116
4517	40	595	919	2952	320	310	330	535	246	566	242	242	117
3340	31	162	2187	957	275	275	330	1343	1356	1500	-	-	118
528	40	44	121	322	310	310	330	571	290	603	193	201	119
2153	56	186	742	1165	310	310	320	811	522	881	-	18	121
1611	42	159	479	929	320	320	320	721	421	775	104	87	122
1711	31	200	337	1139	330	330	330	650	282	679	101	104	123
2379	12	150	1190	1024	295	295	320	1059	876	1181	-	-	124
5852	38	801	2002	2998	300	300	330	697	464	756	187	133	125
821	21	71	301	427	330	330	330	678	439	723	92	198	126
1209	87	88	277	753	320	290	300	515	277	562	197	153	127
1639	47	156	500	934	330	330	330	624	357	660	170	149	129
610	4	61	173	370	300	300	330	585	315	624	82	146	130
1235	5	120	415	691	250	250	330	657	415	723	5	67	131
6409	14	721	2331	3331	300	300	330	704	466	762	68	161	132
1971	28	223	514	1202	330	330	330	620	320	653	122	155	133
500	38	52	99	311	325	325	325	505	245	531	280	261	134
1911	51	227	596	1032	310	310	320	643	409	699	160	65	135
3203	29	385	830	1951	320	310	330	681	358	725	116	111	137
132881	807	9388	77939	44607	315	300	329	1233	1149	1365	95	101	
4813	2	394	1583	2826	272	298	320	756	447	820	65	62	
3326	146	316	837	2019	315	315	324	626	331	666	172	161	
2321	36	261	510	1509	326	322	330	632	291	664	96	116	
3014	120	268	917	1703	338	333	330	599	343	632	180	186	
4064	107	413	1339	2197	310	310	320	722	462	785	85	43	

Oberbayern

Gde Schl. Nr.	VGem Schl. Nr.	Gemeinde	Gebiet										darunter (Sp. 1) Siedlungs- und Verkehrsfläche
			Fläche am 31. Dezember 2010	davon wurden genutzt als									
				Gebäude- und Frei- fläche	Betriebs- fläche	Er- holungs- fläche	Verkehrsfläche		Land- wirt- schaft- fläche	Wald- fläche	Wasser- fläche	Flächen anderer Nutzung	
							ins- gesamt	dar. Straßen, Wege, Plätze					
km²	ha (10 000 m²)												
1	2	3	4	5	6	7	8	9	10	11			
<b>173</b>		<b>Lkr Bad Tölz-Wolfratshausen</b>											
111		Bad Heilbrunn .....	40,32	133	5	6	73	73	2092	1610	83	31	214
112		Bad Tölz, St .....	30,80	384	13	43	158	145	1351	931	157	43	597
113	107	Benediktbeuern .....	37,86	106	8	7	45	42	1496	2004	50	69	159
115	107	Bichl .....	13,92	63	1	3	57	46	524	700	44	1	123
118		Dietramszell .....	96,82	253	65	9	204	203	4782	4134	157	78	476
120		Egling .....	74,06	257	116	70	183	180	3564	3035	175	6	512
123		Eurasburg .....	40,87	187	3	52	117	117	2279	1362	80	6	358
124		Gaißach .....	38,55	104	4	5	62	49	1314	2190	162	14	176
126		Geretsried, St .....	24,59	484	17	16	132	129	888	843	61	19	644
127	109	Greiling .....	7,65	43	6	1	24	22	489	193	7	2	74
130		Icking .....	16,99	172	1	31	107	97	762	613	1	11	312
131		Jachenau .....	128,64	53	9	0	71	71	1482	10621	167	461	131
133	108	Kochel a.See .....	80,12	174	8	14	119	111	1315	3767	2227	387	315
134		Königsdorf .....	45,68	124	34	33	95	79	2593	1587	74	28	259
135		Lenggries .....	242,90	313	34	11	205	198	4101	15505	1298	2824	542
137		Münsing .....	52,23	207	4	41	234	234	2217	2483	31	6	486
140	109	Reichersbeuern .....	15,40	68	30	3	41	37	654	695	11	39	125
141	109	Sachsenkam .....	15,93	44	0	2	45	45	921	528	52	0	92
142	108	Schlehdorf .....	25,39	53	3	2	30	30	903	1241	214	93	86
145		Wackersberg .....	64,83	131	11	35	99	99	3094	3023	60	31	266
147		Wolfratshausen, St .....	9,13	331	6	46	99	88	207	188	32	4	484
444		Gemeindefreie Gebiete .....	8,01	0	-	-	5	5	0	543	252	-	5
		Insgesamt	1110,69	3683	378	430	2204	2099	37030	57796	5394	4153	6437
		dar. Verwaltungsgemeinschaft(en)											
	107	Benediktbeuern .....	51,78	168	9	10	102	88	2020	2704	94	70	283
	108	Kochel a.See .....	105,51	227	11	16	149	141	2218	5008	2441	481	402
	109	Reichersbeuern .....	38,98	155	37	5	110	104	2065	1416	70	40	290
<b>172</b>		<b>Lkr Berchtesgadener Land</b>											
111		Ainring .....	32,97	286	98	64	133	101	1820	841	49	6	487
112		Anger .....	45,91	137	2	8	134	133	1692	2570	46	2	280
114		Bad Reichenhall, GKSt .....	39,44	390	1	36	175	163	538	2386	98	320	605
115		Bayerisch Gmain .....	12,34	89	1	5	44	34	165	594	11	324	141
116		Berchtesgaden, M .....	35,62	215	3	43	152	147	887	2148	41	73	412
117		Bischofswiesen .....	62,14	235	12	14	120	103	920	4069	40	804	372
118		Freilassing, St .....	14,82	342	11	21	141	109	565	356	41	6	510
122		Laufen, St .....	35,29	230	18	22	147	125	1916	1064	125	7	404
124		Marktschellenberg, M .....	17,67	53	4	2	42	42	648	986	23	9	98
128		Piding .....	17,55	138	1	8	86	74	447	993	23	59	234
129		Ramsau b.Berchtesgaden .....	129,17	66	1	7	75	75	811	6247	61	5649	151
130		Saaldorf-Surheim .....	39,10	200	24	8	148	133	2481	867	176	7	360
131		Schneizlreuth .....	97,61	82	12	1	96	96	524	7649	163	1234	181
132		Schönau a.Königssee .....	131,65	185	1	17	83	82	1334	4687	621	6238	290
134		Teisendorf, M .....	86,77	357	15	16	317	272	4992	2891	81	9	699
444		Gemeindefreie Gebiete .....	41,88	2	-	-	45	45	184	2806	23	1128	47
		Insgesamt	839,92	3008	202	272	1937	1736	19923	41153	1622	15875	5270
<b>174</b>		<b>Lkr Dachau</b>											
111		Altomünster, M .....	75,66	381	30	18	294	290	5212	1519	37	75	705
113		Bergkirchen .....	59,97	363	17	30	313	296	4307	777	156	35	716
115		Dachau, GKSt .....	34,96	787	33	100	311	279	1906	231	70	59	1234
118		Erdweg .....	36,06	205	12	17	147	140	2301	868	42	15	379
121		Haimhausen .....	26,93	142	12	26	85	85	1862	482	82	2	265
122		Hebertshausen .....	29,57	181	17	16	140	117	2299	202	91	11	345
147		Hilgertshausen-Tandern .....	28,68	172	10	5	126	126	1857	638	10	51	310
126		Karlsfeld .....	15,60	308	7	68	132	113	907	58	68	12	514
131		Markt Indersdorf, M .....	68,42	368	12	26	230	220	5178	958	42	26	634
135	110	Odelzhausen .....	30,45	179	12	10	141	141	1880	794	24	6	339
136		Petershausen .....	32,79	175	7	15	168	132	2231	626	51	6	362
137	110	Pfaffenhofen a.d.Glonn .....	20,89	83	8	7	82	82	1553	336	17	1	176
141		Röhrmoos .....	31,75	178	6	10	123	104	2217	617	17	7	318
143		Schwabhausen .....	30,23	174	4	28	117	112	2070	602	20	6	324
146	110	Sulzemoos .....	19,04	107	19	4	93	93	1262	405	11	1	224
150		Vierkirchen .....	19,38	156	4	17	94	82	1463	175	23	6	271
151		Weichs .....	18,81	111	8	16	80	80	1293	334	36	2	213
		Insgesamt	579,18	4071	220	413	2677	2489	39799	9621	798	319	7327

Bevölkerungsstand																	Gde Schl. Nr.
Bevölkerung am				Bevöl- kerungs- zu- bzw. -ab- nahme (-) in % 2010 gegenüber		Einwohner je km²		Von der Bevölkerung am 31. Dezember 2010 waren ... Jahre alt									
27. Mai 1970	25. Mai 1987	31. Dezember 2010						1970	2010	unter 6	6 bis unter 15	15 bis unter 18	18 bis unter 25	25 bis unter 30	30 bis unter 50	50 bis unter 65	
		ins- gesamt	darunter männ- lich	1970	1987												
Gebietsstand 1. Januar 1994				Gebietsstand 1.1.1994													
12	13	14	15	16	17	18	19	20	21	22	23	24	25	26	27		
2232	2743	3787	1870	69,7	38,1	55	94	200	312	133	313	189	1140	776	724	111	
12986	13798	17815	8376	37,2	29,1	422	578	923	1517	565	1382	980	4952	3425	4071	112	
2186	2717	3561	1698	62,9	31,1	58	94	160	295	128	322	203	1013	694	746	113	
1370	1544	2141	1061	56,3	38,7	98	154	139	219	95	183	111	675	376	343	115	
3751	4192	5239	2678	39,7	25,0	39	54	286	620	204	453	247	1621	947	861	118	
3360	4031	5303	2711	57,8	31,6	45	72	304	525	194	405	292	1632	1019	932	120	
2346	2894	4318	2166	84,1	49,2	57	106	274	490	154	325	201	1290	860	724	123	
2302	2570	2954	1509	28,3	14,9	60	77	153	282	131	305	178	835	599	471	124	
17158	20722	23306	11418	35,8	12,5	698	948	1187	1992	712	1741	1206	6570	4676	5222	126	
847	1038	1415	677	67,1	36,3	111	185	95	123	47	103	65	425	282	275	127	
2767	3186	3690	1852	33,4	15,8	163	217	188	433	123	278	140	1029	690	809	130	
716	828	873	431	21,9	5,4	6	7	65	77	34	80	69	214	174	160	131	
3670	3604	4108	2009	11,9	14,0	46	51	193	362	106	314	193	1190	777	973	133	
1865	2172	2936	1432	57,4	35,2	41	64	135	293	121	248	139	858	589	553	134	
6615	8078	9868	4756	49,2	22,2	27	41	569	965	334	739	513	2784	1918	2046	135	
2754	3317	4142	2030	50,4	24,9	53	79	244	404	142	329	178	1253	833	759	137	
1413	1581	2230	1055	57,8	41,0	92	145	122	245	72	169	127	746	416	333	140	
659	780	1282	619	94,5	64,4	41	80	75	161	59	93	53	439	214	188	141	
879	931	1206	558	37,2	29,5	35	47	59	118	48	86	52	366	201	276	142	
2303	2763	3635	1801	57,8	31,6	36	56	195	307	132	312	217	1136	713	623	145	
12881	15090	17992	8669	39,7	19,2	1410	1970	909	1560	526	1272	884	5465	3319	4057	147	
-	-	-	-	-	-	-	-	-	-	-	-	-	-	-	-	444	
85060	98579	121801	59376	43,2	23,6	77	110	6475	11300	4060	9452	6237	35633	23498	25146		
3556	4261	5702	2759	60,3	33,8	69	110	299	514	223	505	314	1688	1070	1089		
4549	4535	5314	2567	16,8	17,2	43	50	252	480	154	400	245	1556	978	1249		
2919	3399	4927	2351	68,8	45,0	75	126	292	529	178	365	245	1610	912	796		
6483	8099	9877	4830	52,4	22,0	197	300	478	835	309	785	592	2637	1995	2246	111	
3171	3739	4302	2195	35,7	15,1	69	94	243	419	142	393	242	1290	830	743	112	
17392	16342	17470	7984	0,4	6,9	441	443	698	1073	346	1272	1004	4426	3299	5352	114	
2309	2557	3037	1482	31,5	18,8	187	246	121	167	60	227	159	841	660	802	115	
8683	7538	7597	3669	-12,5	0,8	244	213	320	530	212	697	565	2026	1453	1794	116	
7736	7033	7527	3586	-2,7	7,0	125	121	291	609	210	683	451	2014	1444	1825	117	
11382	13451	15936	7728	40,0	18,5	768	1075	770	1231	414	1260	1042	4492	3145	3582	118	
5547	5634	6600	3325	19,0	17,1	157	187	306	609	265	515	418	1832	1258	1397	122	
1761	1726	1796	922	2,0	4,1	100	102	103	164	63	135	120	504	350	357	124	
3283	4213	5244	2538	59,7	24,5	187	299	241	450	143	377	288	1571	993	1181	128	
1753	1694	1800	894	2,7	6,3	14	14	87	164	64	157	102	538	320	368	129	
3309	4125	5281	2631	59,6	28,0	85	135	279	565	206	467	298	1588	1013	865	130	
1155	1264	1436	728	24,3	13,6	12	15	79	119	48	121	83	381	310	295	131	
4903	5213	5326	2611	8,6	2,2	37	40	251	519	197	408	176	1673	980	1122	132	
7420	8061	9160	4581	23,5	13,6	86	106	503	974	356	837	530	2598	1640	1722	134	
-	-	-	-	-	-	-	-	-	-	-	-	-	-	-	-	444	
86287	90689	102389	49704	18,7	12,9	103	122	4770	8428	3035	8334	6070	28411	19690	23651		
4660	5563	7405	3721	58,9	33,1	62	98	419	798	277	569	376	2196	1413	1357	111	
4647	5139	7195	3591	54,8	40,0	77	120	402	758	251	563	330	2402	1394	1095	113	
33531	33823	42506	20612	26,8	25,7	959	1216	2465	3755	1267	3289	2717	13263	7661	8089	115	
2690	4026	5595	2819	108,0	39,0	75	155	287	579	217	459	336	1755	1132	830	118	
2423	3673	4893	2420	101,9	33,2	90	182	267	507	184	426	257	1426	1027	799	121	
3292	4128	5321	2615	61,6	28,9	111	180	311	546	173	371	246	1657	1019	998	122	
1750	2348	3158	1593	80,5	34,5	61	110	197	338	117	261	148	954	608	535	147	
11687	13650	18293	9098	56,5	34,0	749	1172	920	1509	592	1396	1090	5653	3605	3528	126	
5517	7240	9377	4658	70,0	29,5	81	137	489	946	369	797	472	2856	1849	1599	131	
2323	3211	4312	2180	85,6	34,3	76	142	250	418	176	341	255	1349	853	670	135	
2694	4327	6110	2966	126,8	41,2	82	186	422	583	226	544	387	1841	1236	871	136	
987	1345	1805	935	82,9	34,2	47	86	99	181	50	117	104	605	355	294	137	
4400	5017	6281	3131	42,8	25,2	139	198	308	569	196	491	299	1968	1351	1099	141	
2735	3648	6199	3093	126,7	69,9	90	205	378	664	215	510	339	1965	1238	890	143	
1497	1792	2668	1383	78,2	48,9	79	140	163	258	106	197	141	942	474	387	146	
2097	2940	4278	2149	104,0	45,5	108	221	238	444	166	378	246	1292	858	656	150	
1769	2410	3151	1598	78,1	30,7	94	167	166	319	146	243	159	882	690	546	151	
88699	104280	138547	68562	56,2	32,9	153	239	7781	13172	4728	10952	7902	43006	26763	24243		

Oberbayern

Gde Schl. Nr.	VGem Schl. Nr.	Gemeinde	Bevölkerungsbewegung										Bildungs		
			Lebendgeborene		Gestorbene		Geburten- bzw. Sterbefall-überschuss (-)	Zugezogene		Fortgezogene		Wanderungs-gewinn bzw. -verlust (-)	Kindertageseinrichtungen		
			2009	2010	2009	2010		2009	2010	2009	2010		Plätze	Betreute Kinder	
						30	31					32		33	34
28	29	30	31	32	33	34	35	36	37	am 1. März 2010					
											38	39	40		
<b>173</b>		<b>Lkr Bad Tölz-Wolfratshausen</b>													
111		Bad Heilbrunn .....	30	36	31	34	2	235	291	219	277	14	106	87	79
112		Bad Tölz, St .....	141	151	206	197	-46	1304	1391	1263	1163	228	670	626	443
113	107	Benediktbeuern .....	40	25	33	31	-6	336	305	307	301	4	150	128	96
115	107	Bichl .....	24	17	10	9	8	143	146	142	123	23	70	67	53
118		Dietramszell .....	48	54	34	34	20	288	218	343	262	-44	175	179	133
120		Egling .....	47	47	45	43	4	360	334	315	310	24	209	175	137
123		Eurasburg .....	48	48	35	31	17	276	270	226	264	6	185	141	102
124		Gaißbach .....	30	25	24	14	11	127	156	150	166	-10	80	69	58
126		Geretsried, St .....	157	175	213	242	-67	1115	1171	1099	1098	73	887	834	555
127	109	Gröding .....	14	15	14	9	6	144	111	144	123	-12	48	40	33
130		Icking .....	34	26	25	24	2	324	283	254	272	11	196	187	95
131		Jachenau .....	10	12	9	9	3	51	30	48	35	-5	35	37	27
133	108	Kochel a.See .....	28	32	47	56	-24	306	288	299	272	16	183	137	86
134		Königsdorf .....	22	21	19	14	7	163	179	144	180	-1	75	65	47
135		Lenggries .....	85	92	72	84	8	565	518	494	431	87	235	274	239
137		Münsing .....	42	22	25	29	-7	306	242	304	231	11	136	127	112
140	109	Reichersbeuern .....	14	19	22	19	-	179	171	187	150	21	80	72	57
141	109	Sachsenkam .....	13	14	12	3	11	91	100	72	92	8	55	45	39
142	108	Schlehdorf .....	9	8	24	12	-4	94	79	80	85	-6	50	43	27
145		Wackersberg .....	33	36	23	20	16	181	268	176	262	6	110	102	81
147		Wolfratshausen, St .....	130	147	161	160	-13	1282	1200	1149	1048	152	675	644	437
444		Gemeindefreie Gebiete .....	-	-	-	-	-	-	-	-	-	-	-	-	-
		Insgesamt	999	1022	1084	1074	-52	7870	7751	7415	7145	606	4410	4079	2936
		dar. Verwaltungsgemeinschaft(en)													
		107 Benediktbeuern .....	64	42	43	40	2	479	451	449	424	27	220	195	149
		108 Kochel a.See .....	37	40	71	68	-28	400	367	379	357	10	233	180	113
		109 Reichersbeuern .....	41	48	48	31	17	414	382	403	365	17	183	157	129
<b>172</b>		<b>Lkr Berchtesgadener Land</b>													
111		Ainring .....	76	72	93	83	-11	636	541	608	571	-30	251	239	203
112		Anger .....	45	36	29	25	11	240	243	238	216	27	123	115	86
114		Bad Reichenhall, GKSt .....	89	119	231	255	-136	1443	1370	1272	1168	202	418	395	294
115		Bayerisch Gmain .....	19	17	45	56	-39	298	365	298	239	126	78	78	50
116		Berchtesgaden, M .....	60	63	83	67	-4	582	697	685	635	62	125	130	107
117		Bischofswiesen .....	47	56	118	137	-81	648	599	549	484	115	290	242	116
118		Freilassing, St .....	127	122	183	162	-40	1086	1053	970	966	87	500	469	339
122		Laufen, St .....	49	43	98	92	-49	500	444	437	403	41	213	196	130
124		Marktschellenberg, M .....	13	23	20	14	9	127	123	138	141	-18	57	43	32
128		Piding .....	34	36	71	75	-39	343	354	403	325	29	165	151	115
129		Ramsau b.Berchtesgaden .....	19	17	10	9	8	93	104	118	87	17	65	64	40
130		Saaldorf-Surheim .....	46	40	32	36	4	214	245	243	211	34	199	163	128
131		Schneizlreuth .....	14	11	8	10	1	56	70	67	53	17	-	-	-
132		Schönau a.Königssee .....	43	45	36	38	7	351	342	341	336	6	179	153	96
134		Teisendorf, M .....	69	85	101	84	1	332	301	305	305	-4	300	294	190
444		Gemeindefreie Gebiete .....	-	-	-	-	-	-	-	-	-	-	-	-	-
		Insgesamt	750	785	1158	1143	-358	6949	6851	6672	6140	711	2963	2732	1926
<b>174</b>		<b>Lkr Dachau</b>													
111		Altomünster, M .....	63	66	90	83	-17	448	392	342	384	8	265	224	169
113		Bergkirchen .....	54	58	45	56	2	399	441	392	417	24	324	296	173
115		Dachau, GKSt .....	364	433	372	339	94	3257	3157	2810	2863	294	1907	1824	1088
118		Erdweg .....	42	40	28	41	-1	323	367	317	296	71	221	209	146
121		Haimhausen .....	37	33	17	24	9	447	393	364	365	28	223	191	110
122		Hebertshausen .....	36	47	44	52	-5	316	392	291	277	115	241	246	168
147		Hilgertshausen-Tandern .....	23	31	21	16	15	162	213	190	189	24	159	143	93
126		Karlsfeld .....	155	151	196	225	-74	1435	1408	1356	1262	146	982	945	445
131		Markt Indersdorf, M .....	74	76	80	95	-19	576	516	528	484	32	454	424	251
135	110	Odelzhausen .....	38	49	30	28	21	294	336	288	286	50	183	154	104
136		Petershausen .....	57	75	37	41	34	375	422	373	399	23	289	253	175
137	110	Pfaffenhofen a.d.Glonn .....	18	18	9	13	5	111	96	98	111	-15	81	54	34
141		Röhrmoos .....	53	54	64	66	-12	390	295	378	342	-47	263	248	164
143		Schwabhausen .....	46	56	31	31	25	429	396	374	374	22	399	355	194
146	110	Sulzemoos .....	32	15	15	18	-3	184	186	189	179	7	180	158	94
150		Vierkirchen .....	37	38	37	49	-11	298	272	288	285	-13	238	212	111
151		Weichs .....	17	32	57	68	-36	215	240	171	169	71	165	123	84
		Insgesamt	1146	1272	1173	1245	27	9659	9522	8749	8682	840	6574	6059	3603



wesen											Erwerbstätigkeit					Gde Schl. Nr.
Volksschulen			Realschulen einschl. Realsch. z. sonderpädagog. Förderung			Gymnasien			Berufsschulen		Sozialversicherungspflichtig Beschäftigte am Arbeitsort					
Schu- len	Schüler	Lehrer	Schu- len	Schüler	Lehrer	Schu- len	Schüler	Lehrer	Schu- len	Schüler	ins- gesamt	männ- lich	weib- lich	Aus- länder		
am 1. Oktober 2010									am 20. Okt. 2010		am 30. Juni 2010					
41	42	43	44	45	46	47	48	49	50	51	52	53	54	55		
1	134	8	-	-	-	-	-	-	-	-	834	306	528	61	111	
4	1127	76	1	721	41	1	1391	84	1	1830	6890	2847	4043	559	112	
1	436	34	-	-	-	-	-	-	-	-	627	239	388	53	113	
-	-	-	-	-	-	-	-	-	-	-	231	158	73	16	115	
2	710	49	-	-	-	-	-	-	-	-	823	497	326	57	118	
1	200	11	-	-	-	-	-	-	-	-	773	505	268	72	120	
1	175	8	-	-	-	-	-	-	-	-	645	392	253	64	123	
1	228	17	-	-	-	-	-	-	-	-	584	274	310	26	124	
3	1292	81	1	733	44	1	1328	77	-	-	6926	4061	2865	768	126	
-	-	-	-	-	-	-	-	-	-	-	137	83	54	11	127	
1	166	10	-	-	-	2	1297	86	-	-	340	147	193	39	130	
1	34	2	-	-	-	-	-	-	-	-	74	46	28	•	131	
2	166	9	-	-	-	-	-	-	-	-	964	576	388	104	133	
1	263	20	-	-	-	-	-	-	-	-	397	220	177	34	134	
2	598	34	1	542	35	1	460	37	-	-	1999	922	1077	107	135	
1	159	9	-	-	-	-	-	-	-	-	702	356	346	74	137	
1	211	12	-	-	-	1	146	18	-	-	237	119	118	9	140	
-	-	-	-	-	-	-	-	-	-	-	295	219	76	•	141	
-	-	-	1	388	23	-	-	-	-	-	102	37	65	13	142	
1	125	8	-	-	-	-	-	-	-	-	332	221	111	12	145	
2	869	55	1	682	41	1	84	15	-	-	7591	4027	3564	644	147	
-	-	-	-	-	-	-	-	-	-	-	-	-	-	-	444	
26	6893	443	5	3066	184	7	4706	317	1	1830	31503	16252	15251	2736		
1	436	34	-	-	-	-	-	-	-	-	858	397	461	69		
2	166	9	1	388	23	-	-	-	-	-	1066	613	453	117		
1	211	12	-	-	-	1	146	18	-	-	669	421	248	•		
3	504	35	-	-	-	-	-	-	-	-	2385	1532	853	309	111	
1	175	9	-	-	-	-	-	-	-	-	584	308	276	39	112	
4	756	47	1	527	28	1	886	60	-	-	6715	2819	3896	684	114	
1	75	4	-	-	-	-	-	-	-	-	1049	517	532	136	115	
2	526	36	-	-	-	1	600	35	-	-	3057	1363	1694	342	116	
2	334	24	-	-	-	-	-	-	-	-	1706	866	840	130	117	
3	737	49	2	1297	77	-	-	-	1	1476	7304	4215	3089	962	118	
2	438	28	-	-	-	1	728	50	-	-	1191	490	701	158	122	
1	52	4	-	-	-	-	-	-	-	-	234	143	91	29	124	
2	301	19	-	-	-	-	-	-	-	-	1684	725	959	132	128	
1	70	3	-	-	-	-	-	-	-	-	433	197	236	43	129	
2	208	11	-	-	-	-	-	-	-	-	534	305	229	56	130	
-	-	-	-	-	-	-	-	-	-	-	301	231	70	18	131	
1	173	9	1	391	24	1	384	35	-	-	1562	766	796	200	132	
5	669	46	-	-	-	-	-	-	-	-	1398	751	647	48	134	
-	-	-	-	-	-	-	-	-	-	-	-	-	-	-	444	
30	5018	324	4	2215	129	4	2598	180	1	1476	30137	15228	14909	3286		
1	481	28	-	-	-	-	-	-	-	-	1064	635	429	79	111	
2	420	31	-	-	-	-	-	-	-	-	2205	1461	744	277	113	
9	2584	170	1	1044	55	2	2871	182	1	1454	12424	5811	6613	1369	115	
1	437	31	-	-	-	-	-	-	-	-	757	443	314	119	118	
3	906	72	-	-	-	-	-	-	-	-	654	297	357	168	121	
1	329	21	-	-	-	-	-	-	-	-	735	430	305	158	122	
1	144	8	-	-	-	-	-	-	-	-	423	256	167	29	147	
3	914	59	-	-	-	-	-	-	-	-	4734	2578	2156	917	126	
2	833	57	1	874	56	1	1188	70	-	-	1522	754	768	105	131	
2	532	36	-	-	-	-	-	-	-	-	1350	757	593	106	135	
2	239	16	-	-	-	-	-	-	-	-	823	404	419	85	136	
-	-	-	-	-	-	-	-	-	-	-	185	131	54	18	137	
1	205	13	-	-	-	-	-	-	-	-	1625	458	1167	97	141	
1	287	18	-	-	-	-	-	-	-	-	616	349	267	49	143	
-	-	-	-	-	-	-	-	-	-	-	501	336	165	41	146	
1	192	9	-	-	-	-	-	-	-	-	874	580	294	60	150	
1	114	8	1	711	41	-	-	-	-	-	333	173	160	40	151	
31	8617	577	3	2629	152	3	4059	252	1	1454	30825	15853	14972	3717		

Oberbayern

Gde Schl. Nr.	VGem Schl. Nr.	Gemeinde	Noch: Erwerbstätigkeit										Pendler-saldo
			Sozialversicherungspflichtig Beschäftigte am Arbeitsort					Sozialversicherungspflichtig Beschäftigte am Wohnort					
			darunter im Wirtschaftsbereich					darunter (Sp. 52)					
			Land- und Forstwirtschaft, Fischerei	Produzierendes Gewerbe	Handel, Verkehr, Gastgewerbe	Unternehmensdienstleister	öffentl. u. priv. Dienstleister	Einpendler		insgesamt	darunter		
								Anzahl	%		Anzahl	%	
am 30. Juni 2010													
			56	57	58	59	60	61	62	63	64	65	66
<b>173</b>		<b>Lkr Bad Tölz-Wolfratshausen</b>											
111		Bad Heilbrunn .....	30	89	162	74	479	622	74,6	1292	1080	83,6	-458
112		Bad Tölz, St .....	64	1117	1868	871	2970	4331	62,9	6048	3489	57,7	842
113	107	Benediktbeuern .....	•	201	160	•	211	412	65,7	1184	969	81,8	-557
115	107	Bichl .....	18	143	28	24	18	161	69,7	751	681	90,7	-520
118		Dietramszell .....	26	299	147	238	110	453	55,0	1795	1425	79,4	-972
120		Egling .....	44	282	219	126	102	498	64,4	1763	1488	84,4	-990
123		Eurasburg .....	11	274	167	83	109	455	70,5	1421	1231	86,6	-776
124		Gaißach .....	7	171	50	15	341	436	74,7	1135	987	87,0	-551
126		Geretsried, St .....	7	3296	1838	802	983	3644	52,6	8831	5549	62,8	-1905
127	109	Greiling .....	•	26	40	•	22	108	78,8	487	458	94,0	-350
130		Icking .....	17	64	61	108	90	268	78,8	812	740	91,1	-472
131		Jachenau .....	4	33	22	4	11	22	29,7	262	210	80,2	-188
133	108	Kochel a.See .....	19	463	220	56	206	571	59,2	1329	936	70,4	-365
134		Königsdorf .....	14	161	131	22	69	247	62,2	1092	942	86,3	-695
135		Lenggries .....	21	537	599	413	429	985	49,3	3088	2074	67,2	-1089
137		Münsing .....	18	200	259	129	96	490	69,8	1285	1073	83,5	-583
140	109	Reichersbeuern .....	•	39	76	•	88	177	74,7	797	737	92,5	-560
141	109	Sachsenkam .....	-	234	36	8	17	202	68,5	466	373	80,0	-171
142	108	Schlehdorf .....	-	9	43	7	43	66	64,7	400	364	91,0	-298
145		Wackersberg .....	•	157	84	•	74	207	62,3	1142	1017	89,1	-810
147		Wolfratshausen, St .....	16	2589	2184	1296	1506	5620	74,0	6280	4309	68,6	1311
444		Gemeindefreie Gebiete .....	-	-	-	-	-	-	-	-	-	-	-
		Insgesamt	330	10384	8394	4417	7974	19975	63,4	41660	30132	72,3	-10157
		dar. Verwaltungsgemeinschaft(en)											
		107 Benediktbeuern .....	9312	598016	295832	179058	346700	969358	66,8	1507416	1047643	85,3	-78285
		108 Kochel a.See .....	7458	461434	275788	146972	277089	789474	59,8	1238200	858879	75,2	-69405
		109 Reichersbeuern .....	•	299	152	•	127	487	72,8	1750	1568	89,6	-1081
<b>172</b>		<b>Lkr Berchtesgadener Land</b>											
111		Ainring .....	12	1098	773	179	323	1619	67,9	2783	2017	72,5	-398
112		Anger .....	11	195	76	58	244	330	56,5	1426	1172	82,2	-842
114		Bad Reichenhall, GKSt .....	•	1031	1569	•	3066	4135	61,6	4499	1919	42,7	2216
115		Bayerisch Gmain .....	-	281	118	23	627	834	79,5	736	521	70,8	313
116		Berchtesgaden, M .....	90	573	1060	296	1038	1823	59,6	2520	1286	51,0	537
117		Bischofwiesen .....	3	577	370	28	728	957	56,1	2294	1545	67,3	-588
118		Freilassing, St .....	15	2739	2376	975	1199	4881	66,8	4528	2105	46,5	2776
122		Laufen, St .....	37	302	313	114	425	677	56,8	1619	1105	68,3	-428
124		Marktschellenberg, M .....	-	155	31	11	37	141	60,3	506	413	81,6	-272
128		Piding .....	-	704	541	114	325	1361	80,8	1498	1175	78,4	186
129		Ramsau b.Berchtesgaden .....	10	105	268	11	39	220	50,8	576	363	63,0	-143
130		Saaldorf-Surheim .....	5	211	158	71	88	303	56,7	1696	1465	86,4	-1162
131		Schneizlreuth .....	•	172	32	•	82	236	78,4	416	351	84,4	-115
132		Schönau a.Königssee .....	30	319	645	36	532	941	60,2	1748	1127	64,5	-186
134		Teisendorf, M .....	16	586	269	197	330	659	47,1	3081	2342	76,0	-1683
444		Gemeindefreie Gebiete .....	-	-	-	-	-	-	-	-	-	-	-
		Insgesamt	233	9048	8599	3173	9083	19117	63,4	29926	18906	63,2	211
<b>174</b>		<b>Lkr Dachau</b>											
111		Altomünster, M .....	20	484	159	136	265	669	62,9	2598	2203	84,8	-1534
113		Bergkirchen .....	21	804	779	450	150	1872	84,9	2750	2417	87,9	-545
115		Dachau, GKSt .....	65	2907	3266	1931	4255	8376	67,4	16653	12605	75,7	-4229
118		Erdweg .....	8	479	98	46	126	526	69,5	2160	1929	89,3	-1403
121		Haimhausen .....	6	101	158	141	248	497	76,0	1865	1708	91,6	-1211
122		Hebertshausen .....	10	296	224	70	135	580	78,9	2000	1845	92,3	-1265
147		Hilgertshausen-Tandern .....	•	280	45	53	•	275	65,0	1155	1007	87,2	-732
126		Karlsfeld .....	32	1420	1424	1140	718	3814	80,6	7325	6405	87,4	-2591
131		Markt Indersdorf, M .....	27	555	443	126	371	958	62,9	3827	3263	85,3	-2305
135	110	Odelzhausen .....	•	614	361	•	248	1039	77,0	1848	1537	83,2	-498
136		Petershausen .....	5	166	423	93	135	626	76,1	2367	2170	91,7	-1544
137	110	Pfaffenhofen a.d.Glonn .....	•	117	16	42	•	133	71,9	654	602	92,0	-469
141		Röhrmoos .....	8	104	109	47	1357	1348	83,0	2126	1849	87,0	-501
143		Schwabhausen .....	36	215	131	138	96	460	74,7	2461	2305	93,7	-1845
146	110	Sulzemoos .....	•	94	372	30	•	424	84,6	1079	1002	92,9	-578
150		Vierkirchen .....	9	422	161	52	230	740	84,7	1680	1546	92,0	-806
151		Weichs .....	•	152	52	•	108	237	71,2	1166	1070	91,8	-833
		Insgesamt	266	9210	8221	4632	8493	22574	73,2	53714	45463	84,6	-22889

Land- und Forstwirtschaft												
Landwirtschaftliche Betriebe mit einer landwirtschaftlich genutzten Fläche von ... ha								Viehbestand am 1. März 2010				Gde Schl. Nr.
unter 5	5	10	20	50	100 oder mehr	ins-gesamt	darunter 5 oder mehr ha LF	Rinder		Schweine	Schafe	
	bis unter							ins-gesamt	darunter Milch-kühe			
	10	20	50	100								
2010												
67	68	69	70	71	72	73	74	75	76	77	78	
1	7	13	27	6	-	54	53	2188	1066	4	79	111
-	3	5	17	3	-	28	28	1424	643	-	28	112
3	5	7	11	2	-	28	25	767	340	•	136	113
1	1	2	12	2	-	18	17	1191	530	-	•	115
4	22	39	77	15	-	157	153	7140	3332	33	258	118
3	14	30	45	13	1	106	103	4670	2102	45	270	120
1	5	18	35	10	-	69	68	3404	1517	6	173	123
1	17	29	21	6	1	75	74	2134	912	-	81	124
2	2	2	10	1	1	18	16	917	352	•	57	126
-	1	3	10	1	-	15	15	539	265	-	127	-
-	3	8	10	1	1	23	23	705	349	•	11	130
1	2	5	17	8	1	34	33	1154	398	•	•	131
1	8	13	14	2	2	40	39	1227	452	•	178	133
-	10	20	27	2	1	60	60	2055	783	•	•	134
4	17	17	30	28	1	97	93	3102	1172	8	232	135
1	5	21	43	7	2	79	78	4279	1923	10	75	137
-	6	6	8	1	-	21	21	535	239	-	•	140
-	3	6	7	3	-	19	19	766	•	-	27	141
-	2	6	10	5	2	25	25	1602	702	-	75	142
1	9	28	51	9	-	98	97	3443	1560	19	184	145
1	1	-	3	1	-	6	5	263	•	-	•	147
-	-	-	-	-	-	-	-	-	-	-	-	444
25	143	278	485	126	13	1070	1045	43505	19006	780	2168	
4	6	9	23	4	-	46	42	1958	870	•	•	
1	10	19	24	7	4	65	64	2829	1154	•	253	
-	10	15	25	5	-	55	55	1840	•	-	•	
6	11	41	31	4	-	93	87	5390	2027	1196	176	111
7	27	45	8	3	-	90	83	2423	1062	•	184	112
2	12	8	3	1	-	26	24	375	•	•	133	114
-	2	3	2	-	-	7	7	122	•	-	•	115
1	37	10	6	-	-	54	53	393	185	7	120	116
3	35	14	11	2	-	65	62	978	358	13	133	117
-	2	6	5	3	-	16	16	846	370	•	•	118
5	8	29	35	2	-	79	74	4119	1693	124	234	122
1	39	11	4	-	-	55	54	508	245	14	221	124
-	3	12	7	1	-	23	23	981	448	-	•	128
-	20	25	15	-	-	60	60	705	•	6	175	129
7	13	37	41	2	-	100	93	5007	1888	1157	171	130
-	9	8	11	1	-	29	29	336	80	•	40	131
4	23	7	10	4	-	48	44	518	197	7	100	132
8	60	144	55	12	-	279	271	11602	4823	136	546	134
-	-	-	-	-	-	-	-	-	-	-	-	444
44	301	400	244	35	-	1024	980	34303	13847	2675	2352	
5	11	35	48	24	3	126	121	7196	2629	2116	31	111
4	20	10	47	18	4	103	99	3979	1240	814	99	113
3	4	8	13	9	4	41	38	767	267	•	1297	115
-	8	13	20	9	3	53	53	1840	403	1082	28	118
1	3	9	10	10	4	37	36	1703	158	•	•	121
3	2	7	13	14	4	43	40	1244	306	2399	191	122
2	7	18	17	8	3	55	53	2188	549	998	131	147
-	2	3	1	1	2	9	9	-	-	-	•	126
1	18	32	58	22	5	136	135	6368	1864	4160	•	131
2	4	11	11	10	2	40	38	1684	431	1038	•	135
1	7	9	10	7	4	38	37	2107	796	1107	•	136
-	2	5	17	8	1	33	33	1572	338	1697	360	137
2	10	4	13	8	7	44	42	1379	199	3581	142	141
-	5	9	18	10	5	47	47	1885	620	1727	11	143
-	3	5	8	6	2	24	24	1179	255	554	•	146
-	2	12	13	11	5	43	43	2586	707	•	-	150
-	2	3	8	7	3	23	23	1165	313	20	-	151
24	110	193	325	182	61	895	871	38842	11075	22258	2644	

Oberbayern

Gde Schl. Nr.	VGem Schl. Nr.	Gemeinde	Gewerbe- anzeigen		Verarbeitendes Gewerbe sowie Bergbau und Gewinnung von Steinen und Erden			Umwelt								
			An- meldun- gen	Ab- meldun- gen	Be- triebe	Be- schäf- tigte	Brutto- entgelte	Wasser- versorgung		Kanalisa- tion		Klär- anlagen		Wasser- ge- winnung	Wasser- pro-Kopf- Verbrauch	
								Angeschlossene Einwohner								Anzahl
			insgesamt		am 30. September		1000 €		2010		2007					
			79	80	81	82	83	84	85	86	87	88	89	90	91	
<b>173</b>		<b>Lkr Bad Tölz-Wolfratshausen</b>														
111		Bad Heilbrunn .....	47	48	-	-	-	3706	98,9	3557	95,0	3557	95,0	275	136,8	
112		Bad Tölz, St .....	285	215	7	533	17654	17736	100,0	17372	97,9	17372	97,9	1442	147,7	
113	107	Benediktbeuern .....	48	27	1	•	•	3420	97,5	3488	99,4	3488	99,4	255	129,0	
115	107	Bichl .....	30	17	1	•	•	2069	99,3	2037	97,7	2037	97,7	152	128,4	
118		Dietramszell .....	72	71	3	123	3847	5031	95,4	2648	50,2	2533	48,0	600	131,2	
120		Egling .....	93	82	1	•	•	5246	99,2	4793	90,6	4793	90,6	439	117,5	
123		Eurasburg .....	64	55	3	579	25341	4163	98,1	3440	81,0	3440	81,0	339	163,9	
124		Gaißbach .....	38	24	1	•	•	2992	100,0	2979	99,6	2979	99,6	221	154,8	
126		Geretsried, St .....	277	209	36	2570	91468	23270	99,6	22988	98,4	22988	98,4	-	135,4	
127	109	Greiling .....	19	12	-	-	-	1367	99,1	1332	96,5	1332	96,5	-	128,3	
130		Icking .....	49	43	1	•	•	3584	99,7	3453	96,1	3453	96,1	184	126,1	
131		Jachenau .....	14	5	-	-	-	805	92,2	-	-	-	-	68	149,7	
133	108	Kochel a.See .....	15	14	1	•	•	4146	99,8	4093	98,5	4093	98,5	384	133,5	
134		Königsdorf .....	36	22	3	51	2916	2896	99,7	2481	85,4	2481	85,4	1844	125,8	
135		Lenggries .....	134	93	3	114	2986	9568	100,0	8026	83,9	8026	83,9	1096	128,3	
137		Münsing .....	63	35	-	-	-	4109	99,5	3882	94,0	3882	94,0	617	200,0	
140	109	Reichersbeuern .....	35	17	-	-	-	2202	100,0	2180	99,0	2180	99,0	207	125,7	
141	109	Sachsenkam .....	13	14	2	•	•	1225	97,8	1190	95,0	1190	95,0	110	129,7	
142	108	Schlehdorf .....	4	9	1	•	•	1210	99,2	1155	94,7	1155	94,7	91	135,9	
145		Wackersberg .....	63	22	-	-	-	3557	100,0	2952	83,0	2952	83,0	236	126,3	
147		Wolfratshausen, St .....	263	195	12	2078	90810	17518	99,8	17408	99,2	17408	99,2	1130	69,1	
444		Gemeindefreie Gebiete .....	-	-	-	-	-	-	-	-	-	-	-	-	-	
		Insgesamt	1662	1229	76	6678	255672	119820	99,3	111454	92,4	111339	92,3	9690	128,4	
		dar. Verwaltungsgemeinschaft(en)														
		107 Benediktbeuern .....	78	44	2	•	•	5489	98,2	5525	98,8	5525	98,8	407	128,8	
		108 Kochel a.See .....	19	23	2	•	•	5356	99,7	5248	97,7	5248	97,7	475	134,0	
		109 Reichersbeuern .....	67	43	2	•	•	4794	99,2	4702	97,2	4702	97,2	317	127,4	
<b>172</b>		<b>Lkr Berchtesgadener Land</b>														
111		Ainring .....	103	108	4	537	22876	10020	100,0	9785	97,7	9785	97,7	504	103,9	
112		Anger .....	58	39	1	•	•	4255	99,9	3402	79,9	3402	79,9	342	142,3	
114		Bad Reichenhall, GKSt .....	201	176	5	578	18874	17377	99,9	17046	98,0	17046	98,0	2238	140,8	
115		Bayerisch Gmain .....	25	26	2	•	•	2984	100,0	2968	99,5	2968	99,5	248	129,5	
116		Berchtesgaden, M .....	68	77	7	378	10870	7603	99,4	6950	90,9	6950	90,9	1846	158,2	
117		Bischofswiesen .....	74	53	7	265	6809	7441	99,3	6707	89,5	6707	89,5	757	151,0	
118		Freilassing, St .....	246	224	11	1923	77287	15907	100,0	15507	97,5	15507	97,5	1092	131,1	
122		Laufen, St .....	91	63	3	174	3746	6647	100,0	5684	85,5	5684	85,5	217	148,4	
124		Marktschellenberg, M .....	14	18	2	•	•	1790	99,9	1339	74,8	1339	74,8	66	145,4	
128		Piding .....	47	42	1	•	•	5287	100,0	5085	96,2	5085	96,2	423	171,0	
129		Ramsau b.Berchtesgaden .....	21	12	1	•	•	1787	99,7	1761	98,2	1761	98,2	167	150,2	
130		Saaldorf-Surheim .....	57	39	2	•	•	5292	100,0	4496	85,0	4496	85,0	-	155,3	
131		Schneizlreuth .....	24	17	1	•	•	1285	91,3	856	60,8	856	60,8	81	125,8	
132		Schönau a.Königssee .....	60	59	1	•	•	5299	99,7	5060	95,2	5060	95,2	770	150,5	
134		Teisendorf, M .....	89	77	3	175	6295	9148	100,0	6574	71,9	6424	70,2	1321	173,1	
444		Gemeindefreie Gebiete .....	-	-	-	-	-	-	-	-	-	-	-	-	-	
		Insgesamt	1178	1030	51	4663	163869	102122	99,7	93220	91,0	93070	90,9	10072	143,7	
<b>174</b>		<b>Lkr Dachau</b>														
111		Altomünster, M .....	98	71	3	103	3250	7353	100,0	6329	86,1	6329	86,1	481	127,4	
113		Bergkirchen .....	157	76	3	313	14623	7128	100,0	6532	91,6	6532	91,6	3609	137,2	
115		Dachau, GKSt .....	572	460	16	1541	66777	40841	100,0	40612	99,4	40612	99,4	-	142,9	
118		Erdweg .....	88	55	1	•	•	5520	100,0	5316	96,3	5316	96,3	367	133,5	
121		Haimhausen .....	80	74	-	-	-	4652	99,6	4568	97,8	4568	97,8	-	125,4	
122		Hebertshausen .....	59	35	4	447	10490	5042	99,4	4935	97,3	4935	97,3	-	128,2	
147		Hilgertshausen-Tandern .....	44	49	3	150	3937	3118	100,0	2895	92,8	2708	86,9	-	127,4	
126		Karlsfeld .....	265	221	13	1425	42842	18247	99,9	18053	98,8	18053	98,8	1046	114,9	
131		Markt Indersdorf, M .....	134	108	3	302	12044	9246	100,0	8842	95,6	8713	94,2	582	132,5	
135	110	Odelzhausen .....	86	67	3	257	10373	4227	100,0	4065	96,2	4065	96,2	-	133,5	
136		Petershausen .....	74	44	2	•	•	5988	100,0	5857	97,8	5857	97,8	142	127,2	
137	110	Pfaffenhofen a.d.Glonn .....	50	18	1	•	•	1784	100,0	1692	94,8	1692	94,8	-	116,7	
141		Röhrmoos .....	66	59	-	-	-	6321	100,0	6261	99,1	6261	99,1	700	126,1	
143		Schwabhausen .....	88	55	-	-	-	6018	99,7	5837	96,7	5837	96,7	147	122,5	
146	110	Sulzemoos .....	79	78	-	-	-	2588	100,0	2551	98,6	2551	98,6	281	149,3	
150		Vierkirchen .....	60	34	3	314	13804	4266	100,0	4164	97,6	4164	97,6	280	125,9	
151		Weichs .....	42	23	2	•	•	3175	100,0	2970	93,5	2970	93,5	68	123,4	
		Insgesamt	2042	1527	57	5258	199540	135514	99,9	131479	97,0	131163	96,7	7703	131,5	

Bauhauptgewerbe		Bautätigkeit und Wohnungswesen										Gde Schl. Nr.
Betriebe	Be-schäftigte	Baugenehmigungen		Fertiggestellte Wohngebäude (Neuerichtungen)			Fertiggestellte Wohnungen in Wohn- und Nichtwohngebäuden					
		Wohn-gebäude (Neuer-richtungen)	Wohnungen in Wohn- und Nichtwohn-gebäuden	ins-gesamt	davon mit ... Wohnung(en)			ins-gesamt	davon mit ... Räumen			
					1	2	3 oder mehr		1 oder 2	3 oder 4	5 oder mehr	
Ende Juni 2010		2010										
92	93	94	95	96	97	98	99	100	101	102	103	
12	34	5	8	4	4	-	-	7	-	3	4	111
23	127	28	83	42	37	1	4	124	19	57	48	112
12	48	4	6	6	3	1	2	19	1	2	16	113
10	70	6	14	3	1	-	2	13	-	10	3	115
40	147	7	12	7	4	2	1	13	1	6	6	118
29	107	12	23	4	3	1	-	8	-	-	8	120
11	39	4	9	7	5	2	-	12	2	3	7	123
16	40	6	12	3	2	1	-	6	-	3	3	124
24	91	30	117	18	17	1	-	22	1	2	19	126
7	25	3	4	-	-	-	-	2	-1	3	-	127
5	8	20	23	8	7	1	-	8	-	2	6	130
10	34	2	6	2	-	1	1	5	-	1	4	131
16	85	4	8	1	1	-	-	2	2	-1	1	133
13	46	9	14	8	5	3	-	11	-	5	6	134
37	210	14	32	18	14	3	1	38	4	9	25	135
16	107	11	25	15	12	1	2	24	4	5	15	137
9	22	5	9	12	7	4	1	20	3	2	15	140
3	•	5	7	7	6	1	-	9	-	-	9	141
2	•	-	-	1	1	-	-	2	-	1	1	142
25	78	4	15	8	5	-	3	22	3	8	11	145
19	302	23	57	16	16	-	-	46	9	25	12	147
-	-	-	-	-	-	-	-	-	-	-	-	444
339	1644	202	484	190	150	23	17	413	48	146	219	
22	118	10	20	9	4	1	4	32	1	12	19	
18	•	4	8	2	2	-	-	4	2	-	2	
19	•	13	20	19	13	5	1	31	2	5	24	
12	89	6	14	3	1	-	2	14	2	10	2	111
18	75	7	13	13	13	-	-	17	-	2	15	112
16	125	11	35	12	8	3	1	4	-31	18	17	114
2	•	3	4	6	2	3	1	17	8	-	9	115
6	12	3	10	-	-	-	-	7	-	6	1	116
15	86	6	14	8	6	2	-	14	1	3	10	117
6	231	15	46	20	14	1	5	42	9	20	13	118
3	•	15	30	6	4	2	-	15	1	3	11	122
3	17	3	3	1	1	-	-	4	1	2	1	124
8	33	5	6	6	4	1	1	11	-	3	8	128
5	48	1	7	-	-	-	-	1	-	-1	2	129
4	49	7	17	11	11	-	-	19	-	3	16	130
6	30	1	5	1	-	1	-	3	-	1	2	131
7	92	2	9	6	6	-	-	9	4	-2	7	132
19	176	18	30	10	9	-	1	26	4	12	10	134
-	-	-	-	-	-	-	-	-	-	-	-	444
130	1269	103	243	103	79	13	11	203	-1	80	124	
17	184	20	31	10	9	1	-	11	-	-	11	111
10	45	20	32	19	18	1	-	22	-	6	16	113
29	207	85	285	49	38	3	8	106	5	41	60	115
14	36	22	25	18	17	1	-	19	-	1	18	118
4	6	10	18	13	12	1	-	14	-	1	13	121
3	10	15	19	43	42	1	-	47	-	7	40	122
8	52	9	16	14	11	2	1	23	3	3	17	147
25	96	42	93	65	57	4	4	164	69	28	67	126
13	88	16	64	23	18	3	2	45	-1	21	25	131
11	60	24	89	52	45	6	1	70	2	19	49	135
8	27	13	14	43	41	1	1	56	4	10	42	136
6	20	6	6	31	25	5	1	40	-	3	37	137
6	24	15	28	20	18	-	2	34	-	10	24	141
5	41	14	26	35	31	3	1	58	-	23	35	143
6	24	15	24	19	16	2	1	33	13	6	14	146
9	37	12	54	9	6	2	1	22	-	6	16	150
4	27	6	6	12	10	2	-	18	-	2	16	151
178	984	344	830	475	414	38	23	782	95	187	500	

Oberbayern

Gde Schl. Nr.	VGem Schl. Nr.	Gemeinde	Noch: Bautätigkeit und Wohnungswesen					Fremdenverkehr			
			Bestand an Wohngebäuden insgesamt (ohne Wohnheime)	Bestand an Wohnungen in Wohn- und Nichtwohngebäuden (ohne Wohnungen in Wohnheimen)				Räume insgesamt	Gästebetten im Juni (Angebot)	Gästeankünfte	Gästeübernachtungen
				insgesamt	davon mit ... Räumen						
					1 oder 2	3 oder 4	5 oder mehr				
31. Dezember 2010							2010				
			104	105	106	107	108	109	110	111	112
<b>173</b>		<b>Lkr Bad Tölz-Wolfratshausen</b>									
111		Bad Heilbrunn .....	890	1643	161	646	836	7944	217	5609	15707
112		Bad Tölz, St .....	3079	9223	1537	4781	2905	36680	2512	82034	335725
113	107	Benediktbeuern .....	798	1740	194	784	762	7855	736	36025	89818
115	107	Bichl .....	535	924	65	361	498	4531	.	.	.
118		Dietramszell .....	1243	2033	131	657	1245	10757	281	8539	24017
120		Egling .....	1348	2030	115	539	1376	10910	259	12350	24683
123		Eurasburg .....	1076	1736	125	511	1100	9138	50	1717	3214
124		Gaißbach .....	641	1243	117	477	649	6049	310	3454	66214
126		Geretsried, St .....	4147	10750	1067	5515	4168	46351	421	19469	58020
127	109	Greiling .....	342	620	46	234	340	3100	-	-	-
130		Icking .....	1141	1538	80	379	1079	8878	-	-	-
131		Jachenau .....	224	379	26	126	227	2123	120	2811	12838
133	108	Kochel a.See .....	1057	2191	293	913	985	9979	1239	37564	133876
134		Königsdorf .....	789	1203	84	352	767	6344	242	22473	50436
135		Lenggries .....	2185	4476	510	1910	2056	20597	1263	53549	124479
137		Münsing .....	1135	1902	193	581	1128	10089	438	26085	70266
140	109	Reichersbeuern .....	509	951	75	371	505	4682	.	.	.
141	109	Sachsenkam .....	304	512	40	149	323	2644	.	.	.
142	108	Schlehdorf .....	295	476	34	176	266	2431	113	5069	14122
145		Wackersberg .....	778	1594	201	693	700	7347	319	7937	26183
147		Wolfratshausen, St .....	3679	8351	868	3838	3645	36666	122	10644	22391
444		Gemeindefreie Gebiete .....	-	-	-	-	-	-	-	-	-
		Insgesamt	26195	55515	5962	23993	25560	255095	8737	337783	1080357
		dar. Verwaltungsgemeinschaft(en)									
	107	Benediktbeuern .....	1333	2664	259	1145	1260	12386	.	.	.
	108	Kochel a.See .....	1352	2667	327	1089	1251	12410	1352	42633	147998
	109	Reichersbeuern .....	1155	2083	161	754	1168	10426	.	.	.
<b>172</b>		<b>Lkr Berchtesgadener Land</b>									
111		Ainring .....	2117	4599	584	1975	2040	20734	384	22447	56967
112		Anger .....	1066	1895	138	755	1002	9520	136	3000	11385
114		Bad Reichenhall, GKSt .....	2841	10467	1959	5914	2594	39046	3707	99948	598944
115		Bayerisch Gmain .....	676	1610	244	767	599	6922	957	22552	194376
116		Berchtesgaden, M .....	1571	4382	754	2138	1490	18144	3817	120768	464509
117		Bischofswiesen .....	1488	3633	462	1874	1297	15400	1554	33880	181711
118		Freilassing, St .....	2921	8300	971	4759	2570	33637	282	17932	33509
122		Laufen, St .....	1705	3245	225	1393	1627	15477	100	7777	18592
124		Marktschellenberg, M .....	473	864	74	378	412	4204	515	6294	31691
128		Piding .....	1130	2606	287	1326	993	11308	252	16489	44547
129		Ramsau b.Berchtesgaden .....	423	794	91	291	412	4228	1746	40824	205019
130		Saaldorf-Surheim .....	1422	2069	73	620	1376	11171	125	4490	9871
131		Schneizlreuth .....	377	639	62	215	362	3272	384	6243	17399
132		Schönau a.Königssee .....	1365	2920	392	1253	1275	13452	4445	114583	671635
134		Teisendorf, M .....	2391	3666	183	1123	2360	19918	274	10315	45443
444		Gemeindefreie Gebiete .....	-	-	-	-	-	-	-	-	-
		Insgesamt	21966	51689	6499	24781	20409	226433	18678	527542	2585598
<b>174</b>		<b>Lkr Dachau</b>									
111		Altomünster, M .....	2047	2743	126	640	1977	15350	82	4292	10776
113		Bergkirchen .....	1879	2738	102	813	1823	14583	199	13466	35004
115		Dachau, GKSt .....	7286	21084	2372	11992	6720	85910	561	42181	81849
118		Erdweg .....	1492	2185	76	667	1442	11483	.	.	.
121		Haimhausen .....	1345	1978	84	643	1251	10179	.	.	.
122		Hebertshausen .....	1410	2121	94	724	1303	10873	86	3299	8736
147		Hilgertshausen-Tandern .....	956	1283	51	321	911	7252	.	.	.
126		Karlsfeld .....	3208	8122	946	4327	2849	33583	238	11300	17854
131		Markt Indersdorf, M .....	2292	3621	154	1240	2227	18798	139	5658	12845
135	110	Odelzhausen .....	1226	1931	101	588	1242	10055	140	9869	14038
136		Petershausen .....	1518	2540	115	872	1553	12923	.	.	.
137	110	Pfaffenhofen a.d.Glonn .....	513	671	10	130	531	3979	-	-	-
141		Röhrmoos .....	1410	2186	68	716	1402	11339	72	3286	8163
143		Schwabhausen .....	1543	2397	90	721	1586	12580	98	4466	11293
146	110	Sulzemoos .....	661	981	30	259	692	5337	.	6097	14721
150		Vierkirchen .....	1068	1706	66	553	1087	8797	-	-	-
151		Weichs .....	876	1252	52	342	858	6734	.	.	.
		Insgesamt	30730	59539	4537	25548	29454	279755	1893	113100	236092

Straßenverkehrsunfälle				Einrichtungen für ältere Menschen				Empfänger von Sozialhilfe nach SGB XII			Gde Schl. Nr.
Straßenverkehrsunfälle insgesamt	davon Unfälle mit		dabei Verunglückte	Einrichtungen insgesamt	verfügbare Plätze	Bewohner	Personal (Beschäftigte)	3. Kapitel "Hilfe zum Lebensunterhalt"	4. Kapitel "Grund-sicherung im Alter und bei Erwerbs-minderung"	5. bis 9. Kapitel "Sonstige Hilfen"	
	Personen-schaden	nur Sach-schaden									
2010				am 15. Dezember 2010				am 31. Dezember 2010			
113	114	115	116	117	118	119	120	121	122	123	
22	16	6	23	1	65	59	38	6	16	40	111
115	77	38	107	4	231	227	186	157	214	353	112
12	11	1	13	1	50	50	39	•	16	21	113
6	3	3	3	–	–	–	–	•	6	5	115
54	44	10	54	–	–	–	–	•	8	7	118
53	44	9	63	1	28	28	31	9	19	29	120
29	17	12	19	–	–	–	–	•	8	14	123
19	14	5	20	–	–	–	–	5	32	96	124
128	94	34	127	4	367	263	173	198	299	410	126
7	6	1	10	–	–	–	–	•	•	•	127
27	17	10	20	–	–	–	–	11	18	12	130
7	6	1	8	–	–	–	–	•	•	6	131
26	23	3	28	1	62	59	61	9	27	14	133
19	17	2	20	–	–	–	–	•	6	7	134
51	45	6	58	2	82	80	79	18	62	55	135
54	31	23	48	–	–	–	–	•	8	5	137
5	4	1	8	–	–	–	–	•	5	3	140
5	4	1	4	–	–	–	–	•	•	•	141
4	3	1	3	1	41	41	36	•	4	8	142
21	17	4	27	–	–	–	–	5	13	8	145
82	64	18	76	2	214	205	195	23	98	104	147
–	–	–	–	–	–	–	–	–	–	–	444
746	557	189	739	17	1140	1012	838	458	864	1200	
18	14	4	16	1	50	50	39	•	22	26	
30	26	4	31	2	103	100	97	•	31	22	
17	14	3	22	–	–	–	–	4	•	6	
40	39	1	54	1	331	317	142	22	62	56	111
30	21	9	42	–	–	–	–	•	7	18	112
142	121	21	165	2	269	231	149	46	178	152	114
13	10	3	17	1	192	190	115	149	113	211	115
51	43	8	52	1	39	35	26	43	28	76	116
54	41	13	50	2	380	329	244	75	70	157	117
89	65	24	86	1	148	147	125	30	138	120	118
47	38	9	46	2	149	137	107	39	53	81	122
10	10	–	13	–	–	–	–	4	11	8	124
40	35	5	48	1	84	79	68	13	37	101	128
13	12	1	17	–	–	–	–	•	•	9	129
23	18	5	27	–	–	–	–	•	9	14	130
30	18	12	26	–	–	–	–	•	•	5	131
18	16	2	17	–	–	–	–	3	16	14	132
73	56	17	91	1	52	52	45	31	53	76	134
–	–	–	–	–	–	–	–	–	–	–	444
673	543	130	751	12	1644	1517	1021	461	781	1098	
23	19	4	30	1	124	124	66	71	71	135	111
111	73	38	100	–	–	–	–	•	8	20	113
269	225	44	276	3	343	325	237	102	242	305	115
25	21	4	29	–	–	–	–	•	6	21	118
32	23	9	30	–	–	–	–	–	10	15	121
26	22	4	24	1	86	82	49	14	12	32	122
12	10	2	10	–	–	–	–	•	5	12	147
68	61	7	75	3	455	410	281	38	86	160	126
51	42	9	60	1	160	128	78	9	20	67	131
46	35	11	48	–	–	–	–	29	7	46	135
26	23	3	26	–	–	–	–	6	14	20	136
8	6	2	6	–	–	–	–	•	4	4	137
27	23	4	30	1	72	68	51	589	548	717	141
26	20	6	30	–	–	–	–	•	11	21	143
51	38	13	55	–	–	–	–	–	4	5	146
15	10	5	13	1	58	54	42	10	25	37	150
8	5	3	5	1	152	135	89	24	26	56	151
824	656	168	847	12	1450	1326	893	901	1099	1673	

Oberbayern

Gde Schl. Nr.	VGem Schl. Nr.	Gemeinde	Lohn- und Einkommensteuer								
			Lohn- und Einkommensteuerpflichtige	Gesamtbetrag der Einkünfte		Lohn- und Einkommensteuer		Arbeitnehmer (=Lohnsteuerfälle)		Bruttolohn	
				insgesamt	je Steuerpflichtigen	insgesamt	je Steuerpflichtigen	insgesamt	je 1000 Einwohner	insgesamt	je Arbeitnehmer
			Anzahl	1000 €	€	1000 €	€	Anzahl		1000 €	€
			2007								
			124	125	126	127	128	129	130	131	132
<b>173</b>		<b>Lkr Bad Tölz-Wolfratshausen</b>									
111		Bad Heilbrunn .....	1818	67280	37008	12330	6782	1749	462	48282	27605
112		Bad Tölz, St .....	9381	309576	33000	53958	5752	9026	508	236928	26250
113	107	Benediktbeuern .....	1756	57412	32695	9780	5569	1725	491	46103	26726
115	107	Bichl .....	1016	38772	38161	7429	7312	1024	491	31985	31235
118		Dietramszell .....	2651	102984	38847	19118	7212	2379	450	69833	29354
120		Egling .....	2647	110872	41886	22055	8332	2411	458	75203	31192
123		Eurasburg .....	2129	93993	44149	19727	9266	2012	473	69467	34526
124		Gaißbach .....	1533	46671	30444	7340	4788	1467	495	36656	24987
126		Geretsried, St .....	11719	385680	32911	66902	5709	12351	528	329265	26659
127	109	Greiling .....	735	29321	39893	5511	7498	692	496	20103	29051
130		Icking .....	1708	146196	85595	40858	23921	1437	394	75789	52741
131		Jachenau .....	390	10416	26708	1372	3519	331	376	7534	22761
133	108	Kochel a.See .....	2083	304699	146279	103239	49563	1996	482	50629	25365
134		Königsdorf .....	1457	59351	40735	11720	8044	1395	479	42891	30746
135		Lenggries .....	4680	154070	32921	25377	5422	4386	457	114032	25999
137		Münsing .....	2039	144539	70887	37614	18447	1803	437	79990	44365
140	109	Reichersbeuern .....	1114	40985	36791	7451	6689	1061	483	32186	30336
141	109	Sachsenkam .....	594	23504	39569	4272	7191	563	449	18690	33197
142	108	Schlehdorf .....	523	17353	33180	2786	5326	518	425	14187	27388
145		Wackersberg .....	1569	51438	32784	8525	5434	1432	399	36027	25159
147		Wolfratshausen, St .....	9017	347634	38553	66968	7427	9129	520	291616	31944
444		Gemeindefreie Gebiete .....	-	-	-	-	-	-	-	-	-
		Insgesamt	60559	2542747	41988	534332	8823	58887	487	1727396	29334
		dar. Verwaltungsgemeinschaft(en)									
		107 Benediktbeuern .....	2772	96183	34698	17209	6208	2749	491	78088	28406
		108 Kochel a.See .....	2606	322052	123581	106024	40685	2514	469	64816	25782
		109 Reichersbeuern .....	2443	93810	38400	17234	7054	2316	478	70979	30647
<b>172</b>		<b>Lkr Berchtesgadener Land</b>									
111		Ainring .....	4589	128772	28061	17777	3874	4679	468	105730	22597
112		Anger .....	1965	55817	28406	7509	3822	1969	462	45431	23073
114		Bad Reichenhall, GKSt .....	8324	226650	27228	32509	3905	7850	454	171718	21875
115		Bayerisch Gmain .....	1287	51209	39790	10245	7961	1184	396	32009	27035
116		Berchtesgaden, M .....	4019	109435	27229	15493	3855	3914	509	87174	22272
117		Bischofswiesen .....	3476	100717	28975	15087	4340	3471	462	76022	21902
118		Freilassing, St .....	7393	217797	29460	31963	4323	7440	469	168432	22639
122		Laufen, St .....	2924	83330	28499	12145	4153	2822	424	67437	23897
124		Marktschellenberg, M .....	807	28600	35440	4482	5554	810	450	18258	22541
128		Piding .....	2435	81725	33563	14069	5778	2422	456	58617	24202
129		Ramsau b.Berchtesgaden .....	823	21649	26305	2833	3442	764	420	15936	20859
130		Saaldorf-Surheim .....	2399	77992	32510	12486	5205	2396	451	60728	25346
131		Schneizlreuth .....	641	19725	30772	2989	4663	638	450	15856	24853
132		Schönau a.Königssee .....	2532	72354	28576	10581	4179	2390	450	54232	22691
134		Teisendorf, M .....	4211	119535	28386	16382	3890	4197	459	95884	22846
444		Gemeindefreie Gebiete .....	-	-	-	-	-	-	-	-	-
		Insgesamt	47825	1395307	29175	206550	4319	46946	459	1073464	22866
<b>174</b>		<b>Lkr Dachau</b>									
111		Altomünster, M .....	3418	118043	34536	19620	5740	3435	465	100628	29295
113		Bergkirchen .....	3618	149907	41434	28851	7974	3628	508	118846	32758
115		Dachau, GKSt .....	22725	850119	37409	163222	7182	23691	575	724086	30564
118		Erdweg .....	2743	98177	35792	17148	6252	2862	515	87388	30534
121		Haimhausen .....	2435	110418	45346	22575	9271	2590	550	90126	34798
122		Hebertshausen .....	2527	103345	40896	19896	7873	2691	525	87456	32499
147		Hilgertshausen-Tandern .....	1568	56731	36180	10022	6392	1631	519	48059	29466
126		Karlsfeld .....	9854	386431	39216	76299	7743	10637	584	320291	30111
131		Markt Indersdorf, M .....	4908	172247	35095	29693	6050	5136	554	151390	29476
135	110	Odelzhausen .....	2333	87134	37348	15795	6770	2356	559	71320	30272
136		Petershausen .....	3215	117074	36415	20960	6519	3414	567	104207	30523
137	110	Pfaffenhofen a.d.Glonn .....	832	35198	42305	6880	8269	836	468	24368	29148
141		Röhrmoos .....	2964	110843	37397	20757	7003	3192	500	95915	30049
143		Schwabhausen .....	2969	114762	38653	20834	7017	3122	516	98530	31560
146	110	Sulzemoos .....	1252	48323	38596	8626	6890	1308	497	40390	30879
150		Vierkirchen .....	2102	78412	37304	14111	6713	2276	529	69775	30657
151		Weichs .....	1576	61984	39330	11728	7442	1731	550	54035	31216
		Insgesamt	71039	2699148	37995	507019	7137	74536	547	2286810	30681



Kommunale Finanzen													Gde Schl. Nr.
Gemeindesteuereinnahmen					Hebesätze			Steuer-einnahmen ins-gesamt	Real-steuer-aufbrin-gungskraft	Steuer-ein-nahme-kraft	Schlüssel-zuweisungen an die Gemeinden		
ins-gesamt	darunter				Grundsteuer		Gewer-be-steuer						
	Grundsteuer		Gewerbe-steuer (netto)	Gemeindean-teil an der Einkommen- und Umsatzsteuer	A	B							
	A	B											
1000 €					%			€ je Einwohner					
2010												2011	
133	134	135	136	137	138	139	140	141	142	143	144	145	
2526	24	326	509	1643	300	300	300	671	334	729	112	117	111
13755	18	2563	3451	7564	330	420	340	777	399	775	194	150	112
2293	14	264	582	1397	300	280	320	643	346	691	147	162	113
1199	9	139	184	849	290	280	300	563	234	605	161	146	115
3253	90	325	655	2169	290	290	300	617	300	673	62	99	118
3918	80	404	962	2461	300	300	300	744	407	818	48	40	120
3491	32	373	819	2260	300	300	300	811	424	889	-	-	123
1794	27	187	442	1133	260	260	300	607	345	682	176	144	124
20728	16	2431	7436	10808	320	380	320	894	580	954	31	55	126
1001	9	104	208	678	260	260	300	708	351	785	78	28	127
3158	16	497	579	2060	250	250	300	861	465	978	-	-	130
437	17	54	135	231	280	280	320	503	336	558	271	306	131
3066	19	487	802	1670	320	320	330	744	422	774	61	136	133
2158	29	222	604	1299	280	280	300	739	447	828	-	34	134
5949	78	888	1277	3554	300	300	300	606	332	654	375	242	135
3401	37	560	624	2171	260	270	300	820	443	920	15	2	137
1321	13	158	231	916	270	270	300	595	275	655	124	121	140
913	13	94	211	584	270	270	300	717	383	790	-	25	141
548	12	77	41	409	300	270	320	448	149	474	250	230	142
1813	40	223	338	1159	250	250	300	499	249	546	249	232	145
17409	3	2305	5266	9801	320	400	320	972	557	1020	-	-	147
-	-	-	-	-	-	-	-	-	-	-	-	-	444
94133	595	12682	25356	54817	287	340	316	776	435	827	102	92	
3492	23	403	766	2246	296	280	315	613	304	659	152	156	
3614	30	564	843	2078	312	312	330	677	359	705	104	157	
3235	35	356	649	2178	267	267	300	659	325	727	79	69	
6761	40	834	2802	3070	300	300	300	685	588	795	-	9	111
1954	48	318	334	1250	300	300	300	455	231	498	229	237	112
13307	19	2840	4296	5857	350	370	380	765	462	742	225	177	114
1628	3	350	229	1039	250	250	300	544	302	626	178	137	115
6387	28	1180	2397	2686	250	350	380	839	548	829	144	126	116
4659	34	901	1313	2338	380	380	380	620	332	603	221	201	117
12338	13	1677	4911	5720	290	290	320	778	599	870	44	-	118
3040	41	475	435	2080	300	300	300	458	203	496	195	216	122
856	23	145	149	516	330	330	380	483	207	479	304	276	124
5019	14	572	2605	1822	275	310	300	956	934	1128	143	-	128
902	19	245	207	400	300	370	380	501	288	484	287	288	129
5088	58	361	2936	1729	320	320	310	963	949	1111	131	109	130
903	12	166	276	446	320	380	310	627	420	672	217	73	131
3612	24	809	996	1723	280	350	340	676	424	698	162	155	132
5079	144	654	1646	2621	380	380	380	554	299	544	255	248	134
-	-	-	-	-	-	-	-	-	-	-	-	-	444
71533	521	11526	25530	33294	323	333	333	700	486	742	158	130	
4463	148	542	836	2921	370	330	310	600	275	634	129	128	111
7945	85	734	3287	3831	250	250	300	1107	908	1300	-	-	113
41127	42	4899	13029	23090	300	330	350	973	541	1009	-	22	115
3555	62	435	389	2659	310	310	320	642	212	672	82	41	118
4069	46	397	839	2772	300	300	320	834	367	887	-	-	121
3947	46	478	709	2702	280	310	300	744	335	803	21	6	122
2081	40	222	403	1412	300	300	300	669	313	727	76	82	147
16353	37	1743	3930	10619	300	280	320	897	451	972	-	-	126
7455	139	952	1576	4774	330	330	320	797	381	843	30	42	131
4120	42	430	1373	2266	275	275	315	960	633	1068	-	-	135
5123	55	595	1298	3163	360	360	360	837	380	846	20	35	136
1107	35	128	190	751	390	300	300	610	274	655	-	-	137
3944	58	402	475	2999	300	300	300	625	212	664	124	93	141
4401	50	420	819	3101	280	280	300	713	315	776	15	44	143
5397	25	201	3904	1264	250	250	300	1994	2445	2465	-	-	146
4588	41	383	2045	2113	320	300	320	1065	824	1180	-	-	150
3282	30	239	1360	1645	300	300	320	1053	753	1156	49	57	151
122957	982	13201	36460	72081	309	308	325	890	509	957	23	29	

Oberbayern

Gde Schl. Nr.	VGem Schl. Nr.	Gemeinde	Gebiet										
			Fläche am 31. Dezember 2010	davon wurden genutzt als									darunter (Sp. 1) Siedlungs- und Verkehrsfläche
				Gebäude- und Frei- fläche	Betriebs- fläche	Er- holungs- fläche	Verkehrsfläche		Land- wirt- schaft- fläche	Wald- fläche	Wasser- fläche	Flächen anderer Nutzung	
							ins- gesamt	dar. Straßen, Wege, Plätze					
km²	ha (10 000 m²)												
			1	2	3	4	5	6	7	8	9	10	11
dar. Verwaltungsgemeinschaft(en) im Lkr Dachau													
		110 Odelzhausen .....	70,37	370	39	22	316	316	4695	1535	53	8	739
<b>175</b>		<b>Lkr Ebersberg</b>											
111		Anzing .....	16,18	128	1	12	82	82	1323	59	12	0	223
112	112	Aßling .....	31,37	156	43	5	116	82	2125	674	15	3	278
113	114	Baiern .....	19,97	74	3	5	46	46	1356	504	8	0	127
114	114	Bruck .....	21,59	53	6	3	61	49	1373	637	14	13	121
115		Ebersberg, St .....	40,84	279	35	8	145	132	2254	1296	54	12	454
116	114	Egmating .....	19,16	69	3	77	43	43	683	1039	1	1	192
136	112	Emmering .....	17,22	68	4	3	39	39	1400	187	20	1	113
118		Forstinning .....	12,27	111	2	9	75	75	949	60	13	7	199
119	112	Frauenneuharting .....	22,68	66	4	2	48	48	1723	414	11	1	116
121	114	Glonn, M .....	30,24	147	4	10	81	80	1637	1123	16	5	241
122		Grafing b.München, St .....	29,58	284	7	47	145	110	1818	635	17	5	482
123		Hohenlinden .....	17,32	107	6	7	66	66	967	576	1	1	181
124		Kirchseeon, M .....	17,91	218	24	5	90	59	652	792	3	8	316
127		Markt Schwaben, M .....	10,86	207	1	24	68	51	706	67	8	5	301
128	114	Moosach .....	18,21	55	2	6	45	45	759	923	30	0	108
131	114	Oberpfraumbern .....	18,47	77	2	2	43	43	605	1116	1	2	122
133		Pliening .....	22,79	142	26	4	66	66	1709	81	241	9	215
135		Poing .....	12,92	247	11	84	95	83	771	77	4	4	434
137		Steinhöring .....	36,29	135	15	161	97	92	2334	860	24	3	409
132		Vaterstetten .....	34,09	527	12	34	260	246	2069	500	0	6	826
139		Zorneding .....	23,78	161	6	17	119	106	888	1181	3	3	299
444		Gemeindefreie Gebiete .....	75,61	1	2	0	43	43	72	7443	0	-	45
		Insgesamt	549,37	3313	219	527	1875	1687	28171	20244	497	90	5803
dar. Verwaltungsgemeinschaft(en)													
		112 Aßling .....	71,28	290	50	9	203	169	5248	1276	47	5	507
		114 Glonn .....	127,65	476	20	104	319	306	6411	5343	71	20	912
<b>176</b>		<b>Lkr Eichstätt</b>											
111	118	Adelschlag .....	51,98	130	21	4	190	168	2400	2434	9	10	341
112		Altmannstein, M .....	114,18	366	19	19	542	542	5780	4647	25	19	943
114		Beilngries, St .....	100,04	411	67	66	511	506	5620	3151	146	33	1006
116	116	Böhmfeld .....	16,27	52	8	4	61	61	682	812	1	8	120
118		Buxheim .....	22,53	133	2	13	124	106	1483	444	45	8	273
120		Denkendorf .....	47,84	205	21	16	284	257	1930	2307	8	12	527
121		Dollnstein, M .....	40,51	122	10	6	202	168	1314	2314	56	27	341
122	118	Egweil .....	9,39	48	6	3	46	45	677	147	7	4	103
123		Eichstätt, GKSt .....	47,78	373	83	32	294	240	1898	1966	65	68	718
124	116	Eitensheim .....	15,71	102	8	5	104	93	1025	317	6	4	220
126		Gaimersheim, M .....	28,21	364	5	27	201	191	1824	372	14	14	597
129		Großmehring .....	47,42	309	33	25	270	267	3142	537	349	77	622
131		Hepberg .....	4,16	66	0	6	46	46	245	2	0	50	118
132		Hitzhofen .....	33,79	99	10	8	97	97	1095	2063	2	4	211
137		Kinding, M .....	51,72	142	62	32	284	281	1898	2563	114	77	465
138		Kipfenberg, M .....	81,43	237	20	25	326	325	2842	4613	53	28	604
139		Kösching, M .....	55,67	367	8	23	218	216	2395	2538	12	5	617
143		Lenting .....	8,48	160	1	9	91	90	467	25	6	89	263
147	119	Mindelstetten .....	22,69	79	11	6	130	130	1584	448	8	4	218
148		Mörnsheim, M .....	33,46	80	137	3	163	161	1457	1454	29	21	273
149	118	Nassenfels, M .....	18,43	92	3	3	100	95	1083	535	23	5	198
150	119	Oberdolling .....	19,37	68	7	3	101	101	1226	521	9	2	175
153	119	Pförring, M .....	43,52	195	18	14	213	213	3040	543	163	166	425
155	115	Pollenfeld .....	45,65	143	10	7	195	195	2257	1935	1	18	355
160	115	Schernfeld .....	52,24	163	103	10	198	198	2323	2379	1	48	418
161		Stammham .....	39,04	138	6	6	177	163	917	2634	8	17	328
164		Titting, M .....	71,10	172	90	12	349	349	4491	1947	22	27	550
165	115	Walting .....	39,75	120	23	12	156	156	1355	2231	61	18	302
166		Wellheim, M .....	33,81	126	4	3	135	126	1221	1867	17	8	267
167		Wettstetten .....	12,47	127	2	12	87	82	770	170	5	75	228
444		Gemeindefreie Gebiete .....	5,42	0	-	-	10	10	1	531	-	-	10
		Insgesamt	1214,06	5188	799	414	5906	5679	58441	48448	1264	945	11839

Bevölkerungsstand																	Gde Schl. Nr.
Bevölkerung am				Bevöl- kerungs- zu- bzw. -ab- nahme (-) in % 2010 gegenüber		Einwohner je km²		Von der Bevölkerung am 31. Dezember 2010 waren ... Jahre alt									
27. Mai 1970	25. Mai 1987	31. Dezember 2010						1970	2010	unter 6	6 bis unter 15	15 bis unter 18	18 bis unter 25	25 bis unter 30	30 bis unter 50	50 bis unter 65	
		ins- gesamt	darunter männ- lich	1970	1987												
Gebietsstand 1. Januar 1994				Gebietsstand 1.1.1994													
12	13	14	15	16	17	18	19	20	21	22	23	24	25	26	27		
4807	6348	8785	4498	82,8	38,4	68	125	512	857	332	655	500	2896	1682	1351		
2057	3077	3583	1820	74,2	16,4	127	221	206	383	124	272	159	1052	706	681		
3112	3319	4299	2090	38,1	29,5	99	137	248	514	194	364	212	1243	815	709		
986	1048	1513	791	53,4	44,4	49	76	82	197	58	128	82	514	244	208		
879	908	1167	579	32,8	28,5	41	54	69	142	48	63	56	372	208	209		
7141	8993	11394	5558	59,6	26,7	175	279	652	1073	372	923	552	3303	2276	2243		
1180	1388	2142	1084	81,5	54,3	62	112	148	227	61	153	99	730	383	341		
1219	1205	1440	725	18,1	19,5	71	84	94	177	40	117	81	412	284	235		
2069	2638	3505	1759	69,4	32,9	169	286	202	397	149	261	162	1061	672	601		
1079	1115	1475	777	36,7	32,3	48	65	97	157	53	131	76	479	244	238		
3570	3706	4439	2130	24,3	19,8	118	147	288	528	149	323	217	1202	856	876		
9426	11039	12865	6245	36,5	16,5	319	435	655	1280	462	1002	676	3776	2377	2637		
1854	2149	2822	1414	52,2	31,3	107	163	158	297	104	248	149	869	543	454		
6668	7255	9593	4774	43,9	32,2	372	535	548	895	317	683	503	2989	1757	1901		
6528	8719	11911	5860	82,5	36,6	601	1097	792	1097	394	904	682	3818	2162	2062		
1133	1100	1461	715	28,9	32,8	62	80	109	178	43	100	55	492	261	223		
1179	1522	2188	1134	85,6	43,8	64	118	115	258	77	165	115	666	436	356		
2383	3296	5159	2605	116,5	56,5	105	226	336	558	168	338	291	1759	1005	704		
4363	6152	13425	6646	207,7	118,2	338	1039	1022	1373	403	895	829	4941	2182	1780		
2395	3068	3912	1955	63,3	27,5	66	108	242	397	159	316	215	1226	784	573		
11522	17843	22070	10857	91,5	23,7	338	647	1148	2073	669	1518	953	6437	4152	5120		
3139	6743	8836	4372	181,5	31,0	132	372	462	824	316	663	373	2595	1704	1899		
-	-	-	-	-	-	-	-	-	-	-	-	-	-	-	444		
73882	96283	129199	63890	74,9	34,2	134	235	7673	13025	4360	9567	6537	39936	24051	24050		
5410	5639	7214	3592	33,3	27,9	76	101	439	848	287	612	369	2134	1343	1182		
8927	9672	12910	6433	44,6	33,5	70	101	811	1530	436	932	624	3976	2388	2213		
2051	2280	2784	1397	35,7	22,1	39	54	161	299	114	271	168	814	530	427		
5892	6145	6765	3395	14,8	10,1	52	59	351	662	250	570	346	1920	1345	1321		
6648	7076	8748	4431	31,6	23,6	66	87	460	847	318	790	524	2602	1688	1519		
815	1086	1622	816	99,0	49,4	50	100	86	200	69	163	85	469	328	222		
1586	2478	3559	1810	124,4	43,6	70	158	234	401	147	283	194	1063	713	524		
2626	3246	4407	2216	67,8	35,8	55	92	272	440	173	416	259	1290	852	705		
2342	2566	2779	1426	18,7	8,3	58	69	134	288	117	263	146	711	596	524		
744	907	1098	547	47,6	21,1	79	117	67	111	34	80	70	314	245	177		
12958	11978	13788	6538	6,4	15,1	271	289	613	1162	399	2033	1125	3538	2233	2685		
1538	1797	2757	1383	79,3	53,4	98	175	199	348	119	199	146	922	434	390		
5229	7758	11336	5626	116,8	46,1	185	402	678	1225	405	809	614	3605	2099	1901		
4053	4440	6446	3275	59,0	45,2	85	136	339	636	264	542	361	2035	1245	1024		
1118	1760	2450	1262	119,1	39,2	269	589	114	247	75	224	132	726	509	423		
1467	1892	2871	1486	95,7	51,7	43	85	193	329	106	245	140	933	519	406		
1949	2172	2504	1260	28,5	15,3	38	48	162	249	101	230	163	693	486	420		
4149	4543	5662	2829	36,5	24,6	51	70	304	557	198	532	345	1766	1062	898		
5335	5873	8903	4420	66,9	51,6	96	160	559	932	291	645	513	2879	1651	1433		
2802	3826	4694	2366	67,5	22,7	330	554	266	413	188	368	310	1318	983	848		
1273	1254	1637	822	28,6	30,5	56	72	91	195	74	151	85	528	286	227		
1862	1662	1587	826	-14,8	-4,5	56	47	89	128	57	156	108	400	318	331		
1285	1411	1920	978	49,4	36,1	70	104	118	265	65	149	114	591	333	285		
826	954	1187	570	43,7	24,4	43	61	59	137	58	97	73	371	227	165		
2881	2766	3522	1800	22,2	27,3	66	81	188	368	137	280	197	1049	678	625		
1984	2378	2813	1448	41,8	18,3	43	62	177	292	117	237	206	828	546	410		
1981	2229	3027	1543	52,8	35,8	38	58	183	358	133	309	184	853	569	438		
1886	2547	3687	1843	95,5	44,8	48	94	223	415	108	271	230	1153	701	586		
2433	2420	2640	1387	8,5	9,1	34	37	135	323	139	272	166	686	449	470		
1595	1888	2366	1230	48,3	25,3	40	60	136	265	76	223	153	687	466	360		
2489	2452	2635	1293	5,9	7,5	74	78	145	245	84	215	153	709	534	550		
1788	3563	4821	2463	169,6	35,3	143	386	281	451	171	365	286	1494	975	798		
-	-	-	-	-	-	-	-	-	-	-	-	-	-	-	444		
85585	97347	125015	62686	46,1	28,4	70	103	7017	12788	4587	11388	7596	36947	23600	21092		

Oberbayern

Gde Schl. Nr.	VGem Schl. Nr.	Gemeinde	Bevölkerungsbewegung										Bildungs		
			Lebendgeborene		Gestorbene		Geburten- bzw. Sterbefall-überschuss (-)	Zugezogene		Fortgezogene		Wanderungs-gewinn bzw. -verlust (-)	Kindertageseinrichtungen		
			2009	2010	2009	2010		2009	2010	2009	2010		Plätze	Betreute Kinder	
							ins-gesamt					von 3 bis unter 6 Jahren			
28	29	30	31	32	33	34	35	36	37	am 1. März 2010					
													38	39	40
dar. Verwaltungsgemeinschaft(en) im Lkr Dachau															
	110	Odelzhausen	88	82	54	59	23	589	618	575	576	42	444	366	232
<b>175</b>	<b>Lkr Ebersberg</b>														
111		Anzing	32	25	19	21	4	220	220	241	224	-4	236	198	109
112	112	Aßling	40	29	28	31	-2	261	197	234	200	-3	180	158	124
113	114	Baiern	11	14	8	3	11	95	108	72	89	19	56	43	37
114	114	Bruck	7	8	9	10	-2	49	63	48	52	11	50	36	21
115		Ebersberg, St	83	92	92	77	15	756	693	609	682	11	445	468	299
116	114	Egming	27	19	13	20	-1	150	110	134	114	-4	168	130	72
136	112	Emmering	10	15	8	15	-	82	62	63	65	-3	60	44	39
118		Forstinning	19	39	20	14	25	224	213	198	225	-12	186	156	99
119	112	Frauenneuharting	13	15	5	15	-	81	69	60	75	-6	70	68	39
121	114	Glonn, M	38	48	91	73	-25	335	333	274	245	88	255	262	150
122		Grafing b.München, St	84	113	86	91	22	878	899	798	816	83	523	497	317
123		Hohenlinden	19	28	17	16	12	151	151	140	163	-12	115	106	82
124		Kirchseeon, M	103	79	85	98	-19	954	888	934	747	141	423	385	232
127		Markt Schwaben, M	100	135	117	98	37	920	1074	834	769	305	556	524	341
128	114	Moosach	14	14	7	14	-	79	125	70	92	33	98	80	60
131	114	Oberpfraammers	10	16	16	15	1	127	137	148	104	33	125	104	58
133		Pliening	51	48	25	23	25	350	336	323	319	17	337	289	172
135		Poing	172	149	61	63	86	1053	1139	1039	950	189	905	850	474
137		Steinhöring	38	40	30	20	20	220	211	224	227	-16	208	184	116
132		Vaterstetten	161	170	238	196	-26	1759	1619	1525	1381	238	1092	952	558
139		Zorneding	66	69	92	88	-19	609	569	592	561	8	387	352	248
444		Gemeindefreie Gebiete	-	-	-	-	-	-	-	-	-	-	-	-	-
		Insgesamt	1098	1165	1067	1001	164	9353	9216	8560	8100	1116	6475	5886	3647
dar. Verwaltungsgemeinschaft(en)															
	112	Aßling	63	59	41	61	-2	424	328	357	340	-12	310	270	202
	114	Glonn	107	119	144	135	-16	835	876	746	696	180	752	655	398
<b>176</b>	<b>Lkr Eichstätt</b>														
111	118	Adelschlag	22	20	18	19	1	90	108	96	91	17	154	106	88
112		Altmannstein, M	57	47	76	66	-19	220	266	252	247	19	202	191	157
114		Beilngries, St	74	68	84	78	-10	377	383	345	298	85	377	267	225
116	116	Böhmfeld	10	16	7	9	7	63	68	73	66	2	104	70	51
118		Buxheim	32	31	23	19	12	125	164	149	179	-15	153	149	108
120		Denkendorf	44	32	47	36	-4	294	323	283	322	1	230	191	131
121		Dollnstein, M	24	21	25	16	5	101	122	133	109	13	106	74	57
122	118	Egweil	12	12	9	9	3	35	52	24	42	10	54	40	31
123		Eichstätt, GKSt	81	102	141	150	-48	1205	1298	1414	1298	-	543	467	300
124	116	Eitensheim	29	26	18	13	13	109	149	140	133	16	201	136	93
126		Gaimersheim, M	99	107	85	69	38	607	740	608	569	171	554	426	321
129		Großmehring	43	66	38	45	21	566	399	452	534	-135	253	201	165
131		Hepberg	16	15	21	9	6	146	155	165	158	-3	139	88	58
132		Hitzhofen	25	35	16	17	18	115	119	99	105	14	136	113	84
137		Kinding, M	23	34	21	18	16	129	93	115	103	-10	100	87	68
138		Kipfenberg, M	58	52	47	63	-11	327	324	339	305	19	287	250	161
139		Kösching, M	90	81	69	70	11	470	505	347	409	96	456	449	287
143		Lenting	41	44	24	38	6	285	249	340	295	-46	194	186	132
147	119	Mindelstetten	14	14	15	11	3	65	49	60	50	-1	75	37	34
148		Mörnsheim, M	16	20	18	13	7	49	44	53	73	-29	61	32	27
149	118	Nassenfels, M	16	13	4	12	1	71	87	80	83	4	81	73	52
150	119	Oberdolling	10	11	7	12	-1	36	34	62	53	-19	54	31	28
153	119	Pförring, M	31	32	45	36	-4	136	120	148	116	4	148	114	90
155	115	Pollenfeld	32	31	18	14	17	83	108	89	108	-	116	93	72
160	115	Schernfeld	27	28	17	20	8	140	126	121	128	-2	142	101	84
161		Stammham	34	34	14	14	20	213	183	208	219	-36	163	150	119
164		Titting, M	28	19	31	25	-6	60	58	69	58	-	139	99	56
165	115	Walting	18	15	21	15	-	95	69	88	85	-16	85	71	62
166		Wellheim, M	15	23	34	31	-8	149	137	120	150	-13	100	87	67
167		Wettstetten	47	49	22	29	20	206	294	262	247	47	190	159	127
444		Gemeindefreie Gebiete	-	-	-	-	-	-	-	-	-	-	-	-	-
		Insgesamt	1068	1098	1015	976	122	6567	6826	6734	6633	193	5597	4538	3335

wesens											Erwerbstätigkeit				Gde Schl. Nr.
Volksschulen			Realschulen einschl. Realsch. z. sonderpädagog. Förderung			Gymnasien			Berufsschulen		Sozialversicherungspflichtig Beschäftigte am Arbeitsort				
Schu- len	Schüler	Lehrer	Schu- len	Schüler	Lehrer	Schu- len	Schüler	Lehrer	Schu- len	Schüler	ins- gesamt	männ- lich	weib- lich	Aus- länder	
am 1. Oktober 2010									am 20. Okt. 2010		am 30. Juni 2010				
41	42	43	44	45	46	47	48	49	50	51	52	53	54	55	
2	532	36	-	-	-	-	-	-	-	-	2036	1224	812	165	
1	148	10	-	-	-	-	-	-	-	-	641	411	230	99	
1	400	29	-	-	-	-	-	-	-	-	554	282	272	19	
-	-	-	-	-	-	-	-	-	-	-	178	110	68	33	
-	-	-	-	-	-	-	-	-	-	-	100	52	48	4	
1	659	47	1	944	51	-	-	-	-	-	4478	2054	2424	301	
-	-	-	-	-	-	-	-	-	-	-	264	151	113	59	
-	-	-	-	-	-	-	-	-	-	-	79	52	27	5	
1	158	11	-	-	-	-	-	-	-	-	1254	883	371	105	
1	116	7	-	-	-	-	-	-	-	-	168	130	38	4	
1	442	30	-	-	-	-	-	-	-	-	1348	665	683	225	
2	659	43	1	30	6	2	1460	105	-	-	2460	1063	1397	153	
1	121	8	-	-	-	-	-	-	-	-	725	458	267	50	
1	465	25	-	-	-	1	776	45	-	-	1506	742	764	177	
2	646	44	1	854	51	1	1341	84	-	-	3717	2176	1541	345	
2	346	24	-	-	-	-	-	-	-	-	279	138	141	26	
1	198	9	-	-	-	-	-	-	-	-	433	266	167	26	
1	250	15	-	-	-	-	-	-	-	-	958	617	341	143	
2	905	62	1	92	7	-	-	-	-	-	5737	3575	2162	694	
1	167	10	-	-	-	-	-	-	-	-	902	404	498	36	
4	980	65	1	1165	61	1	1689	107	-	-	4404	2152	2252	634	
1	341	18	-	-	-	-	-	-	-	-	1424	572	852	132	
-	-	-	-	-	-	-	-	-	-	-	-	-	-	-	
24	7001	457	5	3085	176	5	5266	341	-	-	31609	16953	14656	3270	
2	516	36	-	-	-	-	-	-	-	-	801	464	337	28	
4	986	63	-	-	-	-	-	-	-	-	2602	1382	1220	373	
1	133	10	-	-	-	-	-	-	-	-	159	113	46	11	
4	433	29	-	-	-	-	-	-	-	-	502	248	254	7	
2	671	45	1	651	36	1	1058	65	-	-	2535	1438	1097	85	
-	-	-	-	-	-	-	-	-	-	-	154	53	101	3	
1	164	10	-	-	-	-	-	-	-	-	426	293	133	24	
1	250	16	-	-	-	-	-	-	-	-	1179	621	558	71	
1	94	6	-	-	-	-	-	-	-	-	318	181	137	30	
-	-	-	-	-	-	-	-	-	-	-	59	21	38	•	
3	1012	66	2	1572	96	2	1784	126	1	1509	6960	3056	3904	350	
1	153	10	-	-	-	-	-	-	-	-	214	99	115	10	
2	869	54	-	-	-	1	255	15	-	-	6708	4080	2628	411	
1	373	22	-	-	-	-	-	-	-	-	1098	720	378	92	
1	99	5	-	-	-	-	-	-	-	-	305	178	127	17	
1	242	12	-	-	-	-	-	-	-	-	160	106	54	4	
1	99	5	-	-	-	-	-	-	-	-	776	577	199	12	
3	315	24	-	-	-	-	-	-	-	-	1319	575	744	117	
2	571	35	1	953	49	-	-	-	-	-	2034	1002	1032	132	
2	476	33	-	-	-	-	-	-	-	-	1063	637	426	70	
1	65	4	-	-	-	-	-	-	-	-	133	108	25	11	
2	116	6	-	-	-	-	-	-	-	-	98	68	30	•	
1	129	10	-	-	-	-	-	-	-	-	133	53	80	5	
-	-	-	-	-	-	-	-	-	-	-	460	336	124	29	
2	302	17	-	-	-	-	-	-	-	-	667	300	367	21	
1	130	9	-	-	-	-	-	-	-	-	455	324	131	13	
1	141	10	-	-	-	-	-	-	-	-	345	238	107	36	
1	192	10	-	-	-	-	-	-	-	-	332	184	148	12	
1	207	13	-	-	-	-	-	-	-	-	547	382	165	54	
1	111	6	-	-	-	-	-	-	-	-	353	212	141	17	
1	94	5	-	-	-	-	-	-	-	-	229	112	117	9	
1	201	9	-	-	-	-	-	-	-	-	472	280	192	27	
-	-	-	-	-	-	-	-	-	-	-	-	-	-	-	
40	7642	481	4	3176	181	4	3097	206	1	1509	30193	16595	13598	1685	

Oberbayern

Gde Schl. Nr.	VGem Schl. Nr.	Gemeinde	Noch: Erwerbstätigkeit										
			Sozialversicherungspflichtig Beschäftigte am Arbeitsort					Sozialversicherungspflichtig Beschäftigte am Wohnort				Pendler-saldo	
			darunter im Wirtschaftsbereich					darunter (Sp. 52)		darunter			
			Land- und Forstwirtschaft, Fischerei	Produzierendes Gewerbe	Handel, Verkehr, Gastgewerbe	Unternehmensdienstleister	öffentl. u. priv. Dienstleister	Einpendler		insgesamt	Auspendler		
								Anzahl	%		Anzahl	%	Anzahl
am 30. Juni 2010													
			56	57	58	59	60	61	62	63	64	65	66
dar. Verwaltungsgemeinschaft(en) im Lkr Dachau													
	110	Odelzhausen	•	825	749	•	•	1596	78,4	3581	3141	87,7	-1545
<b>175</b>		<b>Lkr Ebersberg</b>											
111		Anzing	8	163	380	41	49	525	81,9	1289	1173	91,0	-648
112	112	Aßling	8	205	194	59	88	352	63,5	1494	1292	86,5	-940
113	114	Baiern	8	105	15	5	44	137	77,0	478	437	91,4	-300
114	114	Bruck	7	44	7	4	38	81	81,0	339	320	94,4	-239
115		Ebersberg, St	27	703	1075	852	1821	3389	75,7	3958	2869	72,5	520
116	114	Egmating	•	42	96	48	•	172	65,2	841	749	89,1	-577
136	112	Emmering	•	35	14	•	11	40	50,6	513	474	92,4	-434
118		Forstinning	•	241	698	240	•	1111	88,6	1251	1108	88,6	3
119	112	Frauenneuharting	3	106	41	4	14	125	74,4	518	475	91,7	-350
121	114	Glonn, M	5	464	321	181	377	954	70,8	1583	1189	75,1	-235
122		Grafing b.München, St	26	572	698	450	714	1642	66,7	4354	3536	81,2	-1894
123		Hohenlinden	10	296	249	110	60	542	74,8	1225	1042	85,1	-500
124		Kirchseeon, M	-	334	430	111	631	1119	74,3	3524	3137	89,0	-2018
127		Markt Schwaben, M	•	1051	1628	•	662	3074	82,7	4828	4185	86,7	-1111
128	114	Moosach	9	38	195	3	34	231	82,8	486	438	90,1	-207
131	114	Oberpfammern	6	127	123	153	24	342	79,0	783	692	88,4	-350
133		Pliening	9	340	432	120	57	810	84,6	1996	1848	92,6	-1038
135		Poing	114	1642	2177	1093	710	4949	86,3	5681	4893	86,1	56
137		Steinhöring	18	274	122	32	456	673	74,6	1445	1216	84,2	-543
132		Vaterstetten	142	642	1966	700	954	3566	81,0	6827	5989	87,7	-2423
139		Zorneding	•	106	467	550	•	1192	83,7	3079	2847	92,5	-1655
444		Gemeindefreie Gebiete	-	-	-	-	-	-	-	-	-	-	-
		Insgesamt	443	7530	11328	5146	7159	25026	79,2	46492	39909	85,8	-14883
dar. Verwaltungsgemeinschaft(en)													
	112	Aßling	•	346	249	•	113	517	64,5	2525	2241	88,8	-1724
	114	Glonn	•	820	757	394	•	1917	73,7	4510	3825	84,8	-1908
<b>176</b>		<b>Lkr Eichstätt</b>											
111	118	Adelschlag	•	96	•	34	19	119	74,8	1093	1053	96,3	-934
112		Altmanstein, M	12	134	133	84	139	214	42,6	2583	2295	88,9	-2081
114		Beingries, St	13	1176	667	255	424	1457	57,5	3407	2329	68,4	-872
116	116	Böhmfeld	•	93	33	•	16	121	78,6	666	633	95,0	-512
118		Buxheim	•	267	68	49	•	316	74,2	1293	1183	91,5	-867
120		Denkendorf	11	593	401	25	149	801	67,9	1770	1392	78,6	-591
121		Dollnstein, M	•	156	69	•	60	187	58,8	974	843	86,6	-656
122	118	Egweil	-	43	•	•	11	40	67,8	419	400	95,5	-360
123		Eichstätt, GKSt	5	2014	911	537	3493	4899	70,4	3974	1913	48,1	2986
124	116	Eitensheim	-	104	28	20	62	142	66,4	1096	1024	93,4	-882
126		Gaimersheim, M	•	1488	1950	2587	•	5989	89,3	4515	3796	84,1	2193
129		Großmehring	5	442	427	79	145	873	79,5	2672	2447	91,6	-1574
131		Hepberg	-	161	84	18	42	261	85,6	1014	970	95,7	-709
132		Hitzhofen	•	74	37	•	35	100	62,5	1139	1079	94,7	-979
137		Kinding, M	•	511	169	•	61	564	72,7	1028	816	79,4	-252
138		Kipfenberg, M	6	457	160	71	625	744	56,4	2197	1622	73,8	-878
139		Kösching, M	•	935	358	•	653	1544	75,9	3587	3097	86,3	-1553
143		Lenting	•	582	229	146	•	938	88,2	1774	1649	93,0	-711
147	119	Mindelstetten	•	53	51	19	•	102	76,7	644	613	95,2	-511
148		Mörnsheim, M	4	58	9	10	17	53	54,1	580	535	92,2	-482
149	118	Nassenfels, M	•	26	60	•	36	96	72,2	762	725	95,1	-629
150	119	Oberdolling	-	282	165	•	•	410	89,1	482	432	89,6	-22
153	119	Pförring, M	26	234	276	36	95	430	64,5	1424	1187	83,4	-757
155	115	Pollenfeld	•	340	51	39	•	342	75,2	1126	1013	90,0	-671
160	115	Schernfeld	5	239	30	50	21	228	66,1	1163	1046	89,9	-818
161		Stammham	•	124	53	88	•	255	76,8	1460	1383	94,7	-1128
164		Titting, M	7	386	69	8	77	331	60,5	1056	840	79,5	-509
165	115	Walting	•	234	•	50	33	257	72,8	901	805	89,3	-548
166		Wellheim, M	•	61	88	•	55	117	51,1	935	823	88,0	-706
167		Wettstetten	•	104	94	186	•	361	76,5	1929	1818	94,2	-1457
444		Gemeindefreie Gebiete	-	-	-	-	-	-	-	-	-	-	-
		Insgesamt	158	11467	6712	4604	7251	22291	73,8	47663	39761	83,4	-17470

Land- und Forstwirtschaft												
Landwirtschaftliche Betriebe mit einer landwirtschaftlich genutzten Fläche von ... ha								Viehbestand am 1. März 2010				Gde Schl. Nr.
unter 5	5	10	20	50	100 oder mehr	ins-gesamt	darunter 5 oder mehr ha LF	Rinder		Schweine	Schafe	
	bis unter							ins-gesamt	darunter Milch-kühe			
	10	20	50	100								
2010												
67	68	69	70	71	72	73	74	75	76	77	78	
	2	9	21	36	24	5	97	95	4435	1024	3289	•
–	6	6	24	7	–	43	43	2012	641	2786	•	111
2	14	15	32	3	–	66	64	3667	1650	23	67	112
2	3	13	24	4	1	47	45	2990	1219	11	402	113
2	5	13	21	8	–	49	47	3015	1344	–	•	114
5	17	18	30	6	1	77	72	4022	1733	150	159	115
1	5	5	7	2	2	22	21	472	211	•	•	116
3	8	14	29	–	–	54	51	3579	1650	•	•	136
–	3	4	11	3	1	22	22	964	382	–	–	118
4	12	14	29	9	–	68	64	5003	2284	6	205	119
1	13	16	10	6	2	48	47	2173	1041	453	474	121
3	9	15	29	3	–	59	56	2672	1161	•	41	122
1	9	18	12	–	–	40	39	1013	341	45	–	123
1	3	3	9	3	1	20	19	666	293	49	172	124
–	1	1	2	3	1	8	8	121	•	–	–	127
1	5	5	8	2	–	21	20	392	164	–	–	128
1	5	3	7	2	–	18	17	396	189	–	•	131
2	7	13	28	6	2	58	56	1851	668	15	52	133
1	–	3	4	4	1	13	12	690	•	•	722	135
4	21	16	24	10	–	75	71	3475	1544	713	358	137
4	7	5	25	8	4	53	49	778	356	20	6	132
1	1	7	4	8	–	21	20	533	•	–	27	139
–	–	–	–	–	–	–	–	–	–	–	–	444
39	154	207	369	97	16	882	843	40484	17105	6044	2966	
9	34	43	90	12	–	188	179	12249	5584	•	•	
8	36	55	77	24	5	205	197	9438	4168	•	1112	
2	4	15	17	12	3	53	51	1045	245	2307	278	111
5	12	51	48	22	10	148	143	3404	1148	3584	187	112
3	20	55	41	22	9	150	147	2223	883	6990	561	114
1	4	5	3	–	1	14	13	45	•	76	149	116
–	3	6	13	5	3	30	30	260	76	1057	•	118
–	9	7	9	5	5	35	35	92	•	3304	353	120
1	5	6	11	2	1	26	25	645	284	958	•	121
–	1	2	5	1	–	9	9	394	•	•	•	122
–	3	5	10	9	3	30	30	1561	619	2007	•	123
–	1	10	9	3	3	26	26	•	140	215	•	124
1	4	11	11	5	4	36	35	498	218	–	–	126
2	10	26	21	12	9	80	78	341	132	1768	–	129
–	–	–	–	1	1	2	2	–	–	–	–	131
1	2	7	5	6	5	26	25	113	•	206	362	132
2	29	17	14	4	2	68	66	1124	440	608	137	137
5	16	29	12	13	5	80	75	1270	424	6648	508	138
1	4	30	14	11	6	66	65	571	221	–	•	139
1	–	3	3	4	–	11	10	160	•	•	–	143
–	8	14	13	6	–	41	41	609	277	•	•	147
–	–	7	13	5	3	28	28	1957	683	599	690	148
1	5	10	15	4	1	36	35	822	320	207	•	149
–	3	10	5	3	4	25	25	•	–	–	•	150
4	8	26	30	12	8	88	84	705	268	4181	1538	153
–	15	20	26	8	1	70	70	1128	485	2574	•	155
–	7	16	20	12	4	59	59	1455	584	5382	•	160
–	1	4	6	3	4	18	18	•	•	–	–	161
3	24	44	44	18	4	137	134	2600	989	6629	183	164
2	6	11	19	3	1	42	40	1121	497	1926	174	165
–	5	8	10	8	–	31	31	1057	447	240	•	166
1	8	8	2	4	2	25	24	187	•	•	•	167
–	–	–	–	–	–	–	–	–	–	–	–	444
36	217	463	449	223	102	1490	1454	25958	9612	51898	7172	

Oberbayern

Gde Schl. Nr.	VGem Schl. Nr.	Gemeinde	Gewerbe- anzeigen		Verarbeitendes Gewerbe sowie Bergbau und Gewinnung von Steinen und Erden			Umwelt								
			An- mel- dun- gen	Ab- mel- dun- gen	Be- triebe	Be- schäf- tigte	Brutto- entgelte	Wasser- versorgung		Kanalisa- tion		Klär- anlagen		Wasser- ge- winnung	Wasser- pro-Kopf- Verbrauch	
								Angeschlossene Einwohner								Anzahl
			insgesamt		am 30. September		1000 €		Anzahl	%	Anzahl	%	Anzahl	%	1000 m³	
			2010					2007								
79	80	81	82	83	84	85	86	87	88	89	90	91				
dar. Verwaltungsgemeinschaft(en) im Lkr Dachau																
	110	Odelzhausen	215	163	4	.	.	8599	100,0	8308	96,6	8308	96,6	281	134,8	
<b>175</b>	<b>Lkr Ebersberg</b>															
111		Anzing	44	69	1	.	.	3573	100,0	3381	94,6	3381	94,6	437	123,5	
112	112	Aßling	32	26	1	.	.	4229	99,0	3394	79,4	3394	79,4	279	136,0	
113	114	Baiern	35	7	-	-	-	1461	98,8	1217	82,3	1217	82,3	129	202,5	
114	114	Bruck	19	9	-	-	-	1168	100,0	714	61,1	714	61,1	139	255,7	
115		Ebersberg, St	141	90	8	437	14652	11160	100,0	10201	91,4	10201	91,4	1010	123,2	
116	114	Egmating	26	20	2	.	.	2047	100,0	1985	97,0	1985	97,0	-	124,5	
136	112	Emmering	16	10	-	-	-	1382	97,4	1105	77,9	1105	77,9	88	115,0	
118		Forstinning	53	31	1	.	.	3401	100,0	3209	94,4	3209	94,4	-	123,3	
119	112	Frauenneuharting	25	8	1	.	.	1423	99,7	1012	70,9	1012	70,9	-	129,0	
121	114	Glonn, M	67	58	3	349	10618	4306	99,1	3646	84,0	3646	84,0	394	182,0	
122		Grafing b.München, St	237	141	6	452	7972	12463	99,6	10068	80,5	10068	80,5	883	124,4	
123		Hohenlinden	41	27	3	198	6797	2775	100,0	2192	79,0	2192	79,0	192	122,4	
124		Kirchseeon, M	145	136	4	76	2300	9394	100,0	9384	99,9	9384	99,9	544	125,7	
127		Markt Schwaben, M	173	127	10	903	32463	11187	99,8	11026	98,3	11026	98,3	664	125,9	
128	114	Moosach	28	16	-	-	-	1408	100,0	1161	82,5	1161	82,5	121	140,1	
131	114	Oberpfraammers	40	23	4	201	9288	2172	100,0	2065	95,1	2065	95,1	276	121,1	
133		Pliening	66	60	3	119	3464	5020	100,0	4872	97,0	4872	97,0	-	122,8	
135		Poing	149	121	2	.	.	12685	100,0	12686	100,0	12686	100,0	4197	123,1	
137		Steinhöring	63	38	1	.	.	3912	99,9	3010	76,9	3010	76,9	77	123,3	
132		Vaterstetten	361	239	4	202	6320	21532	100,0	21514	99,9	21514	99,9	376	127,7	
139		Zorneding	111	114	1	.	.	8670	100,0	8660	99,9	8660	99,9	-	123,2	
444		Gemeindefreie Gebiete	-	-	-	-	-	-	-	-	-	-	-	-	-	
		Insgesamt	1872	1370	55	5071	206114	125368	99,8	116502	92,8	116502	92,8	9806	129,3	
dar. Verwaltungsgemeinschaft(en)																
	112	Aßling	73	44	2	.	.	7034	98,8	5511	77,4	5511	77,4	367	130,5	
	114	Glonn	215	133	9	.	.	12562	99,6	10788	85,5	10788	85,5	1059	166,6	
<b>176</b>	<b>Lkr Eichstätt</b>															
111	118	Adelschlag	21	16	-	-	-	2769	100,0	2622	94,7	2622	94,7	-	105,9	
112		Altmannstein, M	49	21	-	-	-	6818	100,0	6265	91,9	6265	91,9	641	114,9	
114		Beilngries, St	71	64	11	987	30894	8669	99,8	8625	99,3	8625	99,3	510	120,1	
116	116	Böhmfeld	7	7	1	.	.	1648	100,0	1648	100,0	1648	100,0	259	98,1	
118		Buxheim	26	16	1	.	.	3492	99,6	3492	99,6	3492	99,6	174	102,0	
120		Denkendorf	48	34	6	578	14842	4458	100,0	4448	99,8	4448	99,8	499	114,9	
121		Dollnstein, M	20	17	1	.	.	2854	100,0	2789	97,7	2789	97,7	376	96,0	
122	118	Egweil	11	4	1	.	.	1057	100,0	1052	99,5	1052	99,5	-	101,1	
123		Eichstätt, GKSt	144	111	12	1426	52277	13889	100,0	13829	99,6	13829	99,6	432	114,8	
124	116	Eitensheim	18	11	1	.	.	2665	100,0	2663	99,9	2663	99,9	127	101,8	
126		Gaimersheim, M	138	92	14	2522	56994	11018	99,9	10979	99,6	10979	99,6	-	114,1	
129		Großmehring	64	54	4	185	4881	6380	99,9	6287	98,5	6287	98,5	36	115,5	
131		Hepberg	24	12	1	.	.	2466	100,0	2466	100,0	2466	100,0	-	100,0	
132		Hitzhofen	11	12	1	.	.	2780	100,0	2767	99,5	2767	99,5	-	91,7	
137		Kinding, M	14	16	2	.	.	2467	100,0	2425	98,3	2425	98,3	192	124,4	
138		Kipfenberg, M	56	38	3	230	.	5668	100,0	5644	99,6	5644	99,6	-	113,1	
139		Kösching, M	78	60	6	833	34720	8398	100,0	8378	99,8	8378	99,8	638	122,7	
143		Lenting	39	32	1	.	.	4762	100,0	4739	99,5	4739	99,5	606	112,2	
147	119	Mindelstetten	10	4	-	-	-	1640	100,0	1613	98,4	1613	98,4	-	113,6	
148		Mörnsheim, M	13	9	1	.	.	1639	100,0	1560	95,2	1560	95,2	92	135,4	
149	118	Nassenfels, M	13	10	-	-	-	1846	100,0	1836	99,5	1836	99,5	239	121,7	
150	119	Oberdolling	10	7	1	.	.	1229	100,0	1217	99,0	1217	99,0	253	124,8	
153	119	Pförring, M	29	27	2	.	.	3546	100,0	3454	97,4	3454	97,4	172	129,0	
155	115	Pollenfeld	25	11	2	.	.	2764	100,0	2729	98,7	2729	98,7	-	115,0	
160	115	Schernfeld	55	36	3	68	1801	3041	100,0	2893	95,1	2893	95,1	-	144,1	
161		Stammham	44	32	1	.	.	3617	100,0	3616	100,0	3616	100,0	-	98,5	
164		Titting, M	11	8	6	337	9966	2678	99,9	2648	98,8	2648	98,8	130	143,2	
165	115	Walting	19	13	2	.	.	2392	100,0	2363	98,8	2363	98,8	1070	138,6	
166		Wellheim, M	19	35	-	-	-	2713	100,0	2702	99,6	2702	99,6	122	116,1	
167		Wettstetten	29	20	-	-	-	4742	100,0	4735	99,9	4735	99,9	3	112,7	
444		Gemeindefreie Gebiete	-	-	-	-	-	-	-	-	-	-	-	-	-	
		Insgesamt	1116	829	84	9042	273627	124105	100,0	122484	98,7	122484	98,7	6571	115,4	



Bauhauptgewerbe		Bautätigkeit und Wohnungswesen										Gde Schl. Nr.
Betriebe	Be- schäftigte	Baugenehmigungen		Fertiggestellte Wohngebäude (Neuerichtungen)			Fertiggestellte Wohnungen in Wohn- und Nichtwohngebäuden					
		Wohn- gebäude (Neuer- richtungen)	Wohnungen in Wohn- und Nichtwohn- gebäuden	ins- gesamt	davon mit ... Wohnung(en)			ins- gesamt	davon mit ... Räumen			
					1	2	3 oder mehr		1 oder 2	3 oder 4	5 oder mehr	
Ende Juni 2010		2010										
92	93	94	95	96	97	98	99	100	101	102	103	
23	104	45	119	102	86	13	3	143	15	28	100	
5	52	6	11	4	4	-	-	6	1	1	4	111
4	18	9	12	12	12	-	-	12	-	1	11	112
10	33	2	4	2	2	-	-	3	-	1	2	113
1	•	2	3	4	3	1	-	6	-	1	5	114
14	86	14	17	14	11	2	1	21	-	1	20	115
6	24	8	10	5	3	1	1	10	-1	5	6	116
6	25	1	2	1	1	-	-	3	-	-	3	136
8	92	14	21	13	11	1	1	17	1	2	14	118
3	25	6	7	5	4	1	-	7	-	1	6	119
10	28	15	16	24	16	6	2	38	6	9	23	121
13	64	10	36	23	21	1	1	34	5	7	22	122
7	42	9	10	9	9	-	-	11	-	1	10	123
6	17	29	55	33	27	1	5	52	1	16	35	124
12	50	9	47	8	1	2	5	55	11	23	21	127
2	•	3	3	2	1	1	-	3	-	-	3	128
4	32	5	7	15	13	2	-	17	-	2	15	131
5	10	23	25	9	7	1	1	13	1	-	12	133
10	91	192	199	147	146	-	1	151	-	-	151	135
7	22	3	4	2	2	-	-	3	-	-1	4	137
13	63	83	112	57	54	2	1	67	2	11	54	132
4	8	3	10	6	2	2	2	22	-	10	12	139
-	-	-	-	-	-	-	-	-	-	-	-	444
150	786	446	611	395	350	24	21	551	27	91	433	
13	68	16	21	18	17	1	-	22	-	2	20	
33	•	35	43	52	38	11	3	77	5	18	54	
5	12	10	8	12	11	1	-	14	-	1	13	111
15	75	14	14	8	8	-	-	9	-	-	9	112
13	147	23	27	49	43	4	2	64	2	11	51	114
1	•	11	11	3	3	-	-	3	-	-	3	116
3	129	22	24	25	23	2	-	35	1	7	27	118
11	88	9	15	9	9	-	-	13	1	2	10	120
3	31	4	5	7	7	-	-	10	-1	1	10	121
3	18	7	7	8	8	-	-	11	1	1	9	122
10	43	25	37	3	3	-	-	3	-	-1	4	123
1	•	35	43	15	14	1	-	16	-	3	13	124
12	129	85	134	67	58	3	6	97	6	34	57	126
10	46	14	19	15	15	-	-	18	-	3	15	129
1	•	9	20	5	2	-	3	14	-	8	6	131
3	8	8	11	8	7	1	-	15	3	1	11	132
7	165	3	4	7	6	1	-	12	-	2	10	137
10	76	14	21	14	14	-	-	16	-	-	16	138
7	70	49	58	37	33	3	1	49	2	7	40	139
1	•	6	8	4	4	-	-	4	-	-	4	143
5	17	10	11	9	6	3	-	12	-	-	12	147
1	•	-	-	1	1	-	-	2	-	-	2	148
3	4	13	20	11	10	1	-	14	1	6	7	149
3	44	5	5	2	2	-	-	2	-	-	2	150
4	22	6	6	11	10	1	-	15	-	3	12	153
9	86	10	14	5	4	1	-	8	-	-	8	155
8	103	6	8	-	-	-	-	-	-	-	-	160
3	15	15	16	16	14	2	-	20	-	7	13	161
2	•	12	14	6	6	-	-	6	-	-	6	164
1	•	5	7	5	5	-	-	6	-	-	6	165
1	•	7	10	1	1	-	-	3	-	-2	5	166
3	19	18	35	18	16	1	1	25	3	4	18	167
-	-	-	-	-	-	-	-	-	-	-	-	444
159	1423	455	612	381	343	25	13	516	19	98	399	

Oberbayern

Gde Schl. Nr.	VGem Schl. Nr.	Gemeinde	Noch: Bautätigkeit und Wohnungswesen					Fremdenverkehr			
			Bestand an Wohngebäuden insgesamt (ohne Wohnheime)	Bestand an Wohnungen in Wohn- und Nichtwohngebäuden (ohne Wohnungen in Wohnheimen)				Räume insgesamt	Gästebetten im Juni (Angebot)	Gästeankünfte	Gästeübernachtungen
				insgesamt	davon mit ... Räumen						
					1 oder 2	3 oder 4	5 oder mehr				
31. Dezember 2010							2010				
			104	105	106	107	108	109	110	111	112
dar. Verwaltungsgemeinschaft(en) im Lkr Dachau											
	110	Odelzhausen .....	2400	3583	141	977	2465	19371	•	15966	28759
<b>175</b>		<b>Lkr Ebersberg</b>									
111		Anzing .....	996	1585	106	484	995	8205	129	4647	14012
112	112	Aßling .....	1145	1669	81	497	1091	8817	•	•	•
113	114	Baiern .....	304	446	27	99	320	2637	•	•	•
114	114	Bruck .....	315	429	20	105	304	2421	–	–	–
115		Ebersberg, St .....	2580	5001	523	1829	2649	23710	224	11465	22525
116	114	Egmatting .....	554	867	39	285	543	4487	•	•	•
136	112	Emmering .....	385	524	14	102	408	2983	–	–	–
118		Forstinning .....	965	1470	87	472	911	7612	115	5409	13918
119	112	Frauenneuharting .....	325	468	12	99	357	2771	•	•	•
121	114	Glonn, M .....	1093	1932	164	678	1090	9699	•	•	•
122		Grafing b.München, St .....	3108	5691	488	2229	2974	26940	92	4738	11843
123		Hohenlinden .....	756	1123	65	333	725	5940	•	•	•
124		Kirchseeon, M .....	1923	4379	393	2070	1916	19580	•	•	•
127		Markt Schwaben, M .....	2064	5498	820	2583	2095	22953	135	7293	14017
128	114	Moosach .....	363	588	24	221	343	3041	–	–	–
131	114	Oberpfraammers .....	596	874	41	229	604	4709	•	•	•
133		Pliening .....	1343	2174	133	711	1330	11040	168	9590	22754
135		Poing .....	1857	5498	479	2905	2114	23375	225	9533	20462
137		Steinhöring .....	929	1469	89	483	897	7600	•	•	•
132		Vaterstetten .....	5878	9564	848	3006	5710	47853	790	64188	125034
139		Zorneding .....	2181	3858	257	1472	2129	18734	212	13695	27053
444		Gemeindefreie Gebiete .....	–	–	–	–	–	–	–	–	–
		Insgesamt	29660	55107	4710	20892	29505	265107	2611	161120	332716
dar. Verwaltungsgemeinschaft(en)											
	112	Aßling .....	1855	2661	107	698	1856	14571	•	•	•
	114	Glonn .....	3225	5136	315	1617	3204	26994	•	•	•
<b>176</b>		<b>Lkr Eichstätt</b>									
111	118	Adelschlag .....	888	1051	13	174	864	6289	•	•	•
112		Altmannstein, M .....	2330	2835	72	682	2081	16166	100	2216	5824
114		Beilngries, St .....	2590	3599	100	1019	2480	20076	1288	97465	206057
116	116	Böhmfeld .....	462	558	6	71	481	3378	•	•	•
118		Buxheim .....	1101	1323	23	211	1089	7866	•	•	•
120		Denkendorf .....	1257	1565	32	333	1200	9075	432	40518	50779
121		Dollnstein, M .....	896	1244	36	369	839	6722	36	•	•
122	118	Egweil .....	386	438	5	72	361	2630	–	–	–
123		Eichstätt, GKSt .....	3163	6316	858	2232	3226	29365	740	52297	98776
124	116	Eitensheim .....	821	1057	17	221	819	5908	–	–	–
126		Gaimersheim, M .....	3332	4636	170	1369	3097	24039	236	18278	33684
129		Großmehring .....	1886	2548	84	628	1836	13684	71	3027	9428
131		Hepberg .....	730	997	18	301	678	5249	–	–	–
132		Hitzhofen .....	887	1075	13	182	880	6498	–	–	–
137		Kinding, M .....	823	1051	36	293	722	6133	494	56150	99690
138		Kipfenberg, M .....	1549	2127	77	604	1446	11886	517	39417	67951
139		Kösching, M .....	2579	3529	115	1006	2408	18635	98	3036	7992
143		Lenting .....	1264	1920	55	664	1201	9843	283	31774	54046
147	119	Mindelstetten .....	529	622	6	80	536	3803	•	•	•
148		Mörnsheim, M .....	577	725	27	211	487	3896	91	3757	6940
149	118	Nassenfels, M .....	626	779	21	146	612	4608	•	•	•
150	119	Oberdolling .....	386	462	9	76	377	2796	–	–	–
153	119	Pförring, M .....	1177	1410	43	268	1099	7978	–	–	–
155	115	Pollenfeld .....	785	986	25	148	813	6081	•	•	•
160	115	Schernfeld .....	802	1050	30	214	806	6222	129	4490	10946
161		Stammham .....	1157	1415	18	275	1122	7864	•	•	•
164		Titting, M .....	748	940	20	153	767	5985	365	20013	47525
165	115	Walting .....	676	855	19	155	681	5180	218	13572	28866
166		Wellheim, M .....	806	1144	36	361	747	6230	169	5334	17001
167		Wettstetten .....	1411	1959	72	519	1368	10369	–	–	–
444		Gemeindefreie Gebiete .....	–	–	–	–	–	–	–	–	–
		Insgesamt	36624	50216	2056	13037	35123	274454	5435	403167	773370

Straßenverkehrsunfälle				Einrichtungen für ältere Menschen				Empfänger von Sozialhilfe nach SGB XII			Gde Schl. Nr.
Straßenverkehrsunfälle insgesamt	davon Unfälle mit		dabei Verunglückte	Einrichtungen insgesamt	verfügbare Plätze	Bewohner	Personal (Beschäftigte)	3. Kapitel "Hilfe zum Lebensunterhalt"	4. Kapitel "Grundsicherung im Alter und bei Erwerbsminderung"	5. bis 9. Kapitel "Sonstige Hilfen"	
	Personenschaden	nur Sachschaden									
2010				am 15. Dezember 2010				am 31. Dezember 2010			
113	114	115	116	117	118	119	120	121	122	123	
105	79	26	109	-	-	-	-	•	15	55	
16	13	3	22	-	-	-	-	•	6	9	
11	7	4	11	-	-	-	-	4	7	12	
2	2	-	3	-	-	-	-	16	19	16	
8	5	3	16	-	-	-	-	-	•	3	
50	38	12	52	1	49	47	29	32	61	80	
1	1	-	1	-	-	-	-	-	3	7	
4	3	1	3	-	-	-	-	-	3	3	
25	20	5	27	-	-	-	-	4	10	6	
2	1	1	1	-	-	-	-	•	•	6	
22	18	4	21	1	174	168	131	10	18	50	
58	42	16	48	1	40	40	58	30	66	96	
24	22	2	37	-	-	-	-	-	6	5	
41	33	8	45	2	120	112	124	46	72	113	
38	27	11	30	3	190	182	136	41	57	101	
12	9	3	9	-	-	-	-	•	•	-	
2	2	-	3	-	-	-	-	-	•	5	
27	21	6	27	-	-	-	-	8	4	19	
45	37	8	39	1	39	39	50	7	35	42	
12	8	4	12	-	-	-	-	95	116	219	
111	79	32	106	3	305	289	225	100	112	207	
38	30	8	45	1	120	118	93	14	27	47	
-	-	-	-	-	-	-	-	-	-	-	
549	418	131	558	13	1037	995	846	411	629	1046	
17	11	6	15	-	-	-	-	•	•	21	
47	37	10	53	1	174	168	131	•	45	81	
18	15	3	26	-	-	-	-	•	9	6	
23	17	6	24	1	50	48	31	8	19	34	
42	39	3	53	1	75	73	53	17	25	37	
2	1	1	2	-	-	-	-	-	•	4	
10	7	3	10	-	-	-	-	•	5	12	
55	39	16	56	1	86	73	74	8	17	24	
13	7	6	10	-	-	-	-	-	6	8	
2	2	-	2	-	-	-	-	-	•	3	
59	48	11	60	3	291	274	222	21	46	88	
22	14	8	28	-	-	-	-	•	10	11	
49	38	11	46	1	78	77	69	5	20	34	
42	32	10	48	-	-	-	-	3	16	22	
17	14	3	26	-	-	-	-	-	•	7	
5	5	-	10	-	-	-	-	-	3	6	
28	22	6	35	-	-	-	-	•	3	4	
36	23	13	27	1	70	70	78	8	18	33	
29	26	3	32	1	74	72	57	7	18	61	
43	34	9	87	-	-	-	-	3	20	16	
12	11	1	19	-	-	-	-	•	•	•	
6	4	2	4	-	-	-	-	-	5	3	
6	6	-	8	-	-	-	-	•	•	3	
8	6	2	6	-	-	-	-	•	3	-	
11	9	2	17	1	60	59	51	4	8	17	
7	5	2	9	-	-	-	-	3	•	3	
11	9	2	13	-	-	-	-	-	3	9	
38	24	14	42	-	-	-	-	•	3	•	
9	7	2	7	1	51	45	50	6	9	18	
14	14	-	18	-	-	-	-	-	•	9	
10	8	2	10	1	64	51	45	6	11	18	
18	16	2	23	-	-	-	-	•	3	8	
-	-	-	-	-	-	-	-	-	-	-	
645	502	143	758	12	899	842	730	111	290	503	

Oberbayern

Gde Schl. Nr.	VGem Schl. Nr.	Gemeinde	Lohn- und Einkommensteuer								
			Lohn- und Einkommensteuerpflichtige	Gesamtbetrag der Einkünfte		Lohn- und Einkommensteuer		Arbeitnehmer (=Lohnsteuerfälle)		Bruttolohn	
				insgesamt	je Steuerpflichtigen	insgesamt	je Steuerpflichtigen	insgesamt	je 1000 Einwohner	insgesamt	je Arbeitnehmer
			Anzahl	1000 €	€	1000 €	€	Anzahl		1000 €	€
			2007								
			124	125	126	127	128	129	130	131	132
dar. Verwaltungsgemeinschaft(en) im Lkr Dachau											
		110 Odelzhausen .....	4417	170654	38636	31301	7087	4500	521	136078	30240
<b>175</b>		<b>Lkr Ebersberg</b>									
111		Anzing .....	1891	77549	41010	14603	7722	1889	526	62780	33235
112		Aßling .....	2098	74493	35507	12637	6023	2086	490	62832	30121
113		114 Baiern .....	562	19400	34520	3326	5918	525	354	14231	27107
114		114 Bruck .....	511	19746	38642	3760	7357	467	401	13970	29914
115		Ebersberg, St .....	5587	243889	43653	49786	8911	5762	512	193812	33636
116		114 Egmatting .....	1075	49882	46402	10565	9828	1112	540	41358	37192
136		112 Emmering .....	689	22871	33195	3751	5445	659	463	17322	26285
118		Forstinning .....	1715	76536	44627	15525	9052	1773	513	62789	35414
119		112 Frauenneuharting .....	660	20996	31812	3084	4673	609	426	16749	27502
121		114 Glonn, M .....	2316	99420	42927	19111	8252	2273	523	73447	32313
122		Grafing b.München, St .....	6407	262365	40950	51386	8020	6407	507	207522	32390
123		Hohenlinden .....	1398	52054	37235	9471	6775	1437	517	42680	29701
124		Kirchseeon, M .....	4754	175590	36935	32211	6776	5008	533	153725	30696
127		Markt Schwaben, M .....	6108	226084	37014	41925	6864	6490	571	201371	31028
128		114 Moosach .....	705	32179	45645	6616	9384	691	489	24700	35745
131		114 Oberpfraßmühl .....	1083	52523	48498	11086	10236	1108	505	40258	36334
133		Pliening .....	2595	118631	45715	24011	9253	2673	529	99016	37043
135		Poing .....	6753	290497	43017	58376	8645	7418	579	265420	35781
137		Steinhöring .....	1929	67751	35123	11811	6123	1916	493	54472	28430
132		Vaterstetten .....	10834	620852	57306	148757	13731	10658	493	459580	43121
139		Zorneding .....	4606	223415	48505	47540	10321	4706	535	181268	38518
444		Gemeindefreie Gebiete .....	-	-	-	-	-	-	-	-	-
		Insgesamt	64276	2826725	43978	579337	9013	65667	520	2289302	34862
dar. Verwaltungsgemeinschaft(en)											
		112 Aßling .....	3447	118361	34337	19472	5649	3354	472	96903	28892
		114 Glonn .....	6252	273150	43690	54463	8711	6176	488	207964	33673
<b>176</b>		<b>Lkr Eichstätt</b>									
111		118 Adelschlag .....	1357	46113	33982	7273	5360	1472	531	41240	28016
112		Altmannstein, M .....	3348	108269	32338	16816	5023	3518	518	96397	27401
114		Beilngries, St .....	4313	142574	33057	22529	5224	4485	516	119833	26719
116		116 Böhmfeld .....	764	30118	39422	5456	7142	869	530	28145	32388
118		Buxheim .....	1661	65039	39157	12074	7269	1799	513	58536	32538
120		Denkendorf .....	2147	79510	37033	14972	6973	2333	526	64498	27646
121		Dollnstein, M .....	1380	41121	29798	6048	4382	1452	512	35800	24656
122		118 Egweil .....	521	17897	34352	2897	5560	576	552	15959	27707
123		Eichstätt, GKSt .....	6589	214094	32493	36666	5565	6801	484	175546	25812
124		116 Eitensheim .....	1258	47881	38061	8366	6650	1387	513	43199	31146
126		Gaimersheim, M .....	5490	229146	41739	45203	8234	6074	551	193004	31775
129		Großmehring .....	3253	110912	34095	18234	5605	3525	552	98185	27854
131		Hepberg .....	1287	48845	37953	9271	7203	1425	581	43254	30354
132		Hitzhofen .....	1274	47195	37045	8110	6366	1451	516	44486	30659
137		Kinding, M .....	1197	38339	32029	5737	4793	1261	508	33823	26822
138		Kipfenberg, M .....	2711	92587	34152	15510	5721	2873	511	80679	28082
139		Kösching, M .....	4209	164245	39022	30974	7359	4615	541	143750	31148
143		Lenting .....	2358	83847	35559	14797	6275	2563	537	76569	29875
147		119 Mindelstetten .....	780	28372	36375	4779	6127	803	494	24321	30288
148		Mörnsheim, M .....	789	19948	25283	2501	3169	791	481	17832	22544
149		118 Nassenfels, M .....	960	32733	34097	5361	5585	1003	536	28515	28430
150		119 Oberdolling .....	610	27956	45830	5502	9020	645	522	19916	30878
153		119 Pforthring, M .....	1771	60708	34279	10253	5789	1843	521	50260	27271
155		115 Pollenfeld .....	1305	39490	30260	5564	4264	1425	509	34769	24399
160		115 Schernfeld .....	1362	40936	30055	5736	4211	1463	489	36314	24822
161		Stammham .....	1880	68588	36483	11867	6312	2077	574	62865	30267
164		Titting, M .....	1265	40826	32273	6159	4869	1269	473	31614	24913
165		115 Walting .....	1069	36069	33741	5670	5304	1157	486	33381	28851
166		Wellheim, M .....	1279	38443	30057	5740	4488	1330	492	34053	25604
167		Wettstetten .....	2400	102838	42849	20321	8467	2651	557	92616	34936
444		Gemeindefreie Gebiete .....	-	-	-	-	-	-	-	-	-
		Insgesamt	60587	2144642	35398	370386	6113	64936	522	1859359	28634

Kommunale Finanzen													Gde Schl. Nr.
Gemeindesteuereinnahmen					Hebesätze			Steuer-einnahmen ins-gesamt	Real-steuer-aufbrin-gungs-kraft	Steuer-ein-nahme-kraft	Schlüssel-zuweisungen an die Gemeinden		
ins-gesamt	darunter				Grundsteuer		Gewerbe-steuer						
	Grundsteuer		Gewerbe-steuer (netto)	Gemeindean-teil an der Ein-kommen- und Umsatzsteuer	A	B							
	A	B											
1000 €					%			€ je Einwohner					
2010												2011	
133	134	135	136	137	138	139	140	141	142	143	144	145	
10624	103	759	5466	4280	298	272	304	1206	1116	1412	-	-	
3351	28	373	859	2084	250	270	300	941	546	1056	-	-	111
3109	42	326	901	1834	290	290	330	725	410	780	28	76	112
835	33	72	305	424	300	300	300	559	415	635	193	193	113
659	26	71	116	445	300	300	310	562	253	603	123	149	114
12273	127	1237	4887	6004	300	300	330	1076	759	1167	-	-	115
1633	26	201	219	1185	300	300	330	763	278	803	-	-	116
699	27	80	113	477	300	300	300	488	218	527	228	230	136
3628	19	343	1398	1861	260	260	300	1037	792	1200	-	-	118
776	24	72	223	455	220	290	300	524	331	592	158	197	119
3497	38	408	707	2335	300	300	300	788	382	859	9	38	121
9854	34	1111	2282	6408	250	280	300	770	408	854	58	51	122
2402	30	246	848	1275	270	270	290	847	638	990	-	-	123
7199	22	1091	1280	4791	390	390	330	757	305	771	24	102	124
10753	10	992	3510	6229	250	270	300	914	600	1037	-	-	127
1136	24	119	294	697	300	300	300	796	455	879	41	25	128
2944	20	238	1374	1307	270	270	310	1366	1149	1566	-	-	131
6050	50	515	2370	3108	300	300	330	1171	789	1265	-	-	133
12619	18	1333	3090	8151	250	250	300	956	531	1076	-	-	135
2545	53	256	392	1839	320	320	320	649	239	679	79	100	137
20827	74	3356	4409	12939	330	390	320	948	449	981	-	-	132
7359	24	717	1071	5535	250	250	300	832	322	910	-	-	139
-	-	-	-	-	-	-	-	-	-	-	-	-	444
114148	749	13156	30648	69382	290	307	312	888	498	968	19	28	
4584	93	477	1237	2766	270	292	321	637	355	691	95	131	
10705	166	1109	3016	6392	296	293	307	835	494	921	41	52	
1568	64	130	265	1107	340	320	320	565	220	591	186	174	111
3852	125	330	621	2766	300	300	300	571	231	612	182	158	112
6715	143	781	2473	3303	330	330	300	771	577	868	87	47	114
1101	20	74	166	838	350	350	350	682	198	691	107	81	116
2236	37	185	345	1666	330	330	320	629	214	655	119	90	118
3670	61	365	1455	1784	350	350	350	827	535	854	29	21	120
1556	39	180	280	1055	400	350	320	563	232	585	206	166	121
604	16	60	79	447	350	350	320	554	182	571	159	126	122
10380	39	1143	3363	5795	350	350	330	752	439	792	170	149	123
1824	34	196	353	1238	370	320	350	669	267	689	126	97	124
16032	50	1090	8838	6038	340	300	350	1435	1172	1511	-	-	126
5945	87	580	2251	3023	300	300	350	920	588	967	-	-	129
1848	5	179	393	1268	320	320	350	754	300	777	69	28	131
1663	42	130	224	1261	330	330	330	580	178	597	138	121	132
1446	71	205	151	1017	360	360	300	574	209	594	61	81	137
4844	105	427	1995	2309	360	360	300	850	659	956	-	21	138
6839	81	737	1926	4085	300	300	380	773	375	787	75	58	139
3952	14	390	1186	2356	300	275	340	837	461	894	-	-	143
1005	43	72	226	662	300	300	330	615	282	649	73	50	147
768	23	96	133	514	350	350	320	478	200	496	256	243	148
1125	35	116	160	811	350	350	320	586	207	605	139	147	149
780	34	90	76	577	300	300	325	646	217	678	64	28	150
2527	82	241	572	1628	300	300	350	716	327	747	-	-	153
1638	62	149	468	956	350	350	300	584	347	636	201	-	155
1822	56	162	589	1011	320	320	300	602	396	670	169	133	160
2316	38	256	261	1755	330	310	350	631	190	650	101	90	161
1497	102	145	395	852	350	350	320	563	316	594	109	34	164
1078	33	111	77	856	300	300	300	451	126	474	223	190	165
1480	24	196	231	1026	400	400	350	556	192	556	211	192	166
3445	25	342	477	2593	375	325	350	720	220	736	54	37	167
-	-	-	-	-	-	-	-	-	-	-	-	-	444
95554	1592	9160	30028	54597	331	322	335	765	435	808	96	76	

Oberbayern

Gde Schl. Nr.	VGem Schl. Nr.	Gemeinde	Gebiet										
			Fläche am 31. Dezember 2010	davon wurden genutzt als									darunter (Sp. 1) Siedlungs- und Verkehrsfläche
				Gebäude- und Frei- fläche	Betriebs- fläche	Er- holungs- fläche	Verkehrsfläche		Land- wirt- schaft- fläche	Wald- fläche	Wasser- fläche	Flächen anderer Nutzung	
							ins- gesamt	dar. Straßen, Wege, Plätze					
km²	ha (10 000 m²)												
1	2	3	4	5	6	7	8	9	10	11			

dar. Verwaltungsgemeinschaft(en) im Lkr Eichstätt

115	Eichstätt .....	137,65	426	135	28	549	549	5935	6544	63	84	1075
116	Eitensheim .....	31,98	154	16	9	165	154	1707	1129	6	12	340
118	Nassenfels .....	79,80	270	30	11	336	308	4159	3117	39	19	642
119	Pförring .....	85,58	342	36	23	444	444	5850	1512	180	171	818

**177 Lkr Erding**

112	126 Berglern .....	19,88	99	19	5	79	75	1643	40	94	10	187
113	Bockhorn .....	47,15	173	6	64	201	139	3622	612	33	5	443
114	120 Buch a.Buchrain .....	22,75	63	2	2	37	37	1091	1075	4	0	105
115	Dorfen, St .....	99,56	473	12	24	345	309	8024	972	87	19	853
116	123 Eitting .....	35,63	142	40	12	172	171	2578	451	158	12	338
117	Erding, St .....	54,61	676	27	73	664	272	3662	195	124	38	1439
118	Finsing .....	23,17	182	1	7	68	68	1728	147	161	23	257
119	Forstern .....	15,37	102	18	7	41	41	1144	221	5	0	152
120	Fraunberg .....	42,36	153	10	6	178	178	3375	472	38	5	340
121	125 Hohenpolding .....	27,42	88	6	3	73	73	2230	330	11	1	167
122	125 Inning a.Holz .....	11,83	61	1	4	38	38	781	292	5	2	105
123	Isen, M .....	43,78	215	3	7	109	105	2470	1549	15	9	335
124	125 Kirchberg .....	17,10	53	3	1	41	41	1269	335	6	1	96
126	126 Langenpreising .....	27,50	107	6	10	140	135	2178	196	101	12	257
127	Lengdorf .....	33,94	130	10	4	110	84	2639	471	21	9	254
130	Moosinning .....	39,97	198	4	91	156	150	3041	417	80	8	447
131	124 Neuching .....	19,68	98	1	3	83	83	1697	35	46	5	185
133	123 Oberding .....	64,72	278	15	33	997	255	4774	189	114	72	1318
134	124 Ottenhofen .....	10,28	77	0	6	42	25	795	87	20	0	125
135	120 Pastetten .....	22,08	101	15	2	67	64	1729	272	19	4	170
137	Sankt Wolfgang .....	46,32	183	5	12	111	110	3056	1242	21	2	308
138	125 Steinkirchen .....	18,08	65	2	0	45	45	1399	291	6	0	112
139	Taufkirchen (Vils) .....	70,18	376	13	39	238	238	5136	1148	61	7	662
142	121 Walpertskirchen .....	18,45	75	1	1	84	64	1435	227	20	1	162
143	126 Wartenberg, M .....	17,89	155	1	22	79	78	1187	283	56	5	258
144	121 Wörth .....	21,05	138	2	10	119	94	1563	242	29	3	267
	Insgesamt	870,73	4457	225	449	4316	2973	64246	11792	1336	252	9342

dar. Verwaltungsgemeinschaft(en)

121	Hörkofen .....	39,49	213	3	11	203	158	2998	469	48	4	429
	Sitz: Wörth .....											
123	Oberding .....	100,35	420	55	45	1168	426	7351	640	272	84	1656
124	Oberneuching .....	29,95	175	2	9	124	108	2492	122	66	5	310
	Sitz: Neuching .....											
120	Pastetten .....	44,83	164	17	4	104	101	2819	1347	23	4	275
125	Steinkirchen .....	74,42	267	13	8	198	197	5679	1248	28	3	480
126	Wartenberg .....	65,27	360	26	37	298	288	5009	519	252	26	702

**178 Lkr Freising**

113	127 Allershausen .....	26,55	180	9	16	133	133	1756	483	66	12	333
115	130 Attenkirchen .....	16,11	99	10	9	64	61	1217	205	3	3	182
116	Au i.d.Hallertau, M .....	54,98	243	23	11	157	152	3715	1328	12	10	412
120	Eching .....	37,31	375	81	53	283	265	2595	272	45	27	746
123	Fahrenzhausen .....	37,64	173	3	16	170	170	2844	457	87	15	363
124	Freising, GKSt .....	88,59	898	20	113	913	500	4951	1534	221	209	1944
125	129 Gammelsdorf .....	21,63	69	20	5	56	54	1588	417	1	6	132
129	130 Haag a.d.Amper .....	21,71	110	16	7	93	89	1424	436	57	28	215
130	Hallbergmoos .....	35,07	282	33	37	479	102	2048	511	82	34	805
132	129 Hörgertshausen .....	21,48	82	8	4	56	56	1554	435	3	8	143
133	Hohenkammer .....	25,74	111	8	4	80	79	1631	719	18	3	198
136	Kirchdorf a.d.Amper .....	32,96	108	13	6	84	84	2211	816	47	11	200
137	Kranzberg .....	39,51	167	14	12	145	145	2439	1105	65	4	330
138	Langenbach .....	26,89	128	16	9	119	103	1536	728	90	64	258
140	Marzling .....	20,50	98	11	9	98	90	1494	242	80	18	208
142	129 Mauern .....	24,14	97	17	2	69	68	1762	452	10	5	170
143	Moosburg a.d.Isar, St .....	43,84	451	18	27	219	199	2515	794	239	121	704
144	Nandlstadt, M .....	34,30	164	2	12	105	96	2593	546	3	5	282
145	Neufahrn b.Freising .....	45,53	406	8	44	304	284	3369	318	80	24	762
150	127 Paunzhausen .....	12,73	62	4	3	47	47	880	277	0	0	116
122	Rudelzhausen .....	40,80	161	10	24	124	120	2753	987	13	10	312
155	129 Wang .....	31,19	134	10	9	95	89	2081	549	220	22	245

Bevölkerungsstand																	Gde Schl. Nr.
Bevölkerung am				Bevöl- kerungs- zu- bzw. -ab- nahme (-) in % 2010 gegenüber		Einwohner je km²		Von der Bevölkerung am 31. Dezember 2010 waren ... Jahre alt									
27. Mai 1970	25. Mai 1987	31. Dezember 2010						1970	2010	unter 6	6 bis unter 15	15 bis unter 18	18 bis unter 25	25 bis unter 30	30 bis unter 50	50 bis unter 65	
		ins- gesamt	darunter männ- lich	1970	1987												
Gebietsstand 1. Januar 1994				Gebietsstand 1.1.1994													
12	13	14	15	16	17	18	19	20	21	22	23	24	25	26	27		

5560	6495	8206	4221	47,6	26,3	40	60	496	915	326	769	543	2368	1581	1208
2353	2883	4379	2199	86,1	51,9	74	137	285	548	188	362	231	1391	762	612
4080	4598	5802	2922	42,2	26,2	51	73	346	675	213	500	352	1719	1108	889
4980	4974	6346	3192	27,4	27,6	58	74	338	700	269	528	355	1948	1191	1017

1021	1203	2568	1299	151,5	113,5	51	129	157	300	91	196	175	981	443	225	112
2337	2600	3542	1776	51,6	36,2	50	75	186	386	137	292	177	1173	678	513	113
812	1084	1412	719	73,9	30,3	36	62	75	154	45	106	68	472	260	232	114
10007	10477	13723	6931	37,1	31,0	101	138	766	1499	542	1084	708	4168	2539	2417	115
1458	1657	2415	1260	65,6	45,7	41	68	140	243	90	205	162	877	432	266	116
20963	23933	34514	16621	64,6	44,2	384	632	2151	3232	1143	2860	2118	10879	6444	5687	117
1961	2494	4319	2190	120,2	73,2	85	186	254	412	138	326	273	1562	823	531	118
1591	2063	3254	1668	104,5	57,7	103	212	219	411	131	227	137	1116	562	451	119
2198	2587	3354	1695	52,6	29,6	52	79	202	328	122	273	223	1040	680	486	120
1128	1084	1476	763	30,9	36,2	41	54	88	180	44	117	52	494	235	266	121
716	1098	1439	707	101,0	31,1	61	122	86	166	60	132	69	420	282	224	122
3732	4107	5293	2695	41,8	28,9	85	121	318	593	210	426	263	1551	1041	891	123
769	732	920	485	19,6	25,7	45	54	43	92	38	83	49	285	166	164	124
1550	1867	2640	1399	70,3	41,4	56	96	151	273	90	193	154	884	496	399	126
1973	2002	2743	1376	39,0	37,0	58	81	158	317	120	231	135	871	507	404	127
2899	3569	5521	2788	90,4	54,7	73	138	311	641	169	382	270	1920	1002	826	130
1268	1561	2411	1232	90,1	54,5	64	123	129	259	84	202	135	828	465	309	131
3111	3229	5384	2760	73,1	66,7	48	83	288	581	216	471	323	1865	995	645	133
1040	1071	1843	956	77,2	72,1	101	179	117	201	72	138	100	630	338	247	134
1308	1702	2478	1303	89,4	45,6	59	112	156	274	70	182	150	815	474	357	135
2700	3010	4312	2170	59,7	43,3	58	93	254	448	173	377	229	1348	756	727	137
1069	1073	1153	569	7,9	7,5	59	64	56	105	45	134	71	300	266	176	138
7733	7768	8980	4525	16,1	15,6	110	128	482	863	292	726	485	2745	1723	1664	139
958	1323	2067	1038	115,8	56,2	52	112	147	250	98	186	107	612	386	281	142
2458	3038	4783	2410	94,6	57,4	137	267	290	466	148	412	260	1520	942	745	143
2215	2858	4467	2241	101,7	56,3	105	212	216	460	169	406	239	1398	882	697	144
78975	89190	127011	63576	60,8	42,4	91	146	7440	13134	4537	10367	7132	40754	23817	19830	

3173	4181	6534	3279	105,9	56,3	80	165	363	710	267	592	346	2010	1268	978	
4569	4886	7799	4020	70,7	59,6	46	78	428	824	306	676	485	2742	1427	911	
2308	2632	4254	2188	84,3	61,6	77	142	246	460	156	340	235	1458	803	556	
2120	2786	3890	2022	83,5	39,6	47	87	231	428	115	288	218	1287	734	589	
3682	3987	4988	2524	35,5	25,1	49	67	273	543	187	466	241	1499	949	830	
5029	6108	9991	5108	98,7	63,6	77	153	598	1039	329	801	589	3385	1881	1369	

2333	3466	5015	2565	115,0	44,7	88	189	297	558	180	429	293	1652	929	677	113
1041	1485	2674	1358	156,9	80,1	65	166	141	316	113	178	101	889	553	383	115
3728	4137	5615	2895	50,6	35,7	68	102	292	574	192	475	338	1738	1133	873	116
5155	9293	13275	6688	157,5	42,8	138	356	770	1193	403	1070	923	4341	2461	2114	120
2690	3120	4624	2362	71,9	48,2	71	123	290	468	149	342	243	1582	881	669	123
32454	34325	45223	22243	39,3	31,7	366	510	2620	3822	1281	5068	3901	14530	6950	7051	124
955	1002	1578	899	65,2	57,5	44	73	84	131	59	114	84	511	362	233	125
1387	2003	2869	1475	106,8	43,2	64	132	147	328	109	231	189	926	580	359	129
2813	4003	9266	4824	229,4	131,5	80	264	646	957	295	738	706	3558	1472	894	130
1360	1493	1904	963	40,0	27,5	63	89	88	185	70	151	98	592	379	341	132
1238	1609	2299	1169	85,7	42,9	48	89	130	221	86	203	130	733	468	328	133
1523	1817	2752	1436	80,7	51,5	46	83	204	310	96	229	164	923	476	350	136
1939	2933	4011	2040	106,9	36,8	49	102	262	377	176	356	183	1253	739	665	137
1670	2667	3910	1918	134,1	46,6	62	145	225	378	128	328	266	1297	752	536	138
1233	1871	3099	1597	151,3	65,6	60	151	163	336	110	270	185	1061	561	413	140
1354	1942	2780	1353	105,3	43,2	56	115	191	304	92	234	154	882	522	401	142
13050	14251	17554	8689	34,5	23,2	298	400	1011	1556	589	1507	1003	5239	3332	3317	143
2320	3203	4977	2504	114,5	55,4	68	145	252	528	177	422	295	1522	975	806	144
8735	14120	19046	9798	118,0	34,9	192	418	1096	1843	627	1551	1242	6192	3466	3029	145
790	977	1555	813	96,8	59,2	62	122	79	159	69	132	83	496	310	227	150
2315	2390	3202	1614	38,3	34,0	57	78	206	363	123	286	169	994	611	450	122
1392	1439	2462	1259	76,9	71,1	45	79	179	271	85	174	136	844	465	308	155

Oberbayern

Gde Schl. Nr.	VGem Schl. Nr.	Gemeinde	Bevölkerungsbewegung									Bildungs			
			Lebendgeborene		Gestorbene		Geburten- bzw. Sterbefall-überschuss (-)	Zugezogene		Fortgezogene		Wanderungs-gewinn bzw. -verlust (-)	Kindertageseinrichtungen		
			2009	2010	2009	2010		2009	2010	2009	2010		Plätze	Betreute Kinder	
						30	31					32		33	34
28	29	30	31	32	33	34	35	36	37	am 1. März 2010					
											38	39	40		
dar. Verwaltungsgemeinschaft(en) im Lkr Eichstätt															
		115 Eichstätt .....	77	74	56	49	25	318	303	298	321	-18	343	265	218
		116 Eitensheim .....	39	42	25	22	20	172	217	213	199	18	305	206	144
		118 Nassenfels .....	50	45	31	40	5	196	247	200	216	31	289	219	171
		119 Pförring .....	55	57	67	59	-2	237	203	270	219	-16	277	182	152
<b>177</b>	<b>Lkr Erding</b>														
112	126 Berglern .....		22	23	14	16	7	215	211	198	214	-3	139	139	90
113	Bockhorn .....		36	25	31	32	-7	187	176	182	159	17	110	120	88
114	120 Buch a.Buchrain .....		9	12	10	7	5	62	96	77	86	10	87	60	35
115	Dorfen, St .....		118	111	119	141	-30	728	739	581	693	46	486	521	348
116	123 Eitting .....		32	22	16	18	4	142	173	163	149	24	80	60	48
117	Erding, St .....		335	319	265	281	38	2360	2139	2040	2082	57	1362	1364	980
118	Finsing .....		47	48	23	18	30	322	310	324	271	39	173	169	110
119	Forstern .....		31	33	16	16	17	152	177	148	201	-24	208	198	122
120	Fraunberg .....		33	34	24	18	16	164	173	183	160	13	136	125	87
121	125 Hohenpolding .....		14	15	19	25	-10	60	65	56	61	4	58	69	44
122	125 Inning a.Holz .....		10	16	11	11	5	70	76	68	53	23	75	45	41
123	Isen, M .....		44	53	58	46	7	209	311	247	268	43	206	202	137
124	125 Kirchberg .....		8	9	8	11	-2	45	68	43	54	14	-	-	-
126	126 Langenpreising .....		20	20	22	11	9	174	187	167	142	45	126	104	67
127	Lengdorf .....		28	19	11	20	-1	119	137	135	107	30	120	101	73
130	Moosinning .....		38	44	29	26	18	377	351	290	325	26	252	226	160
131	124 Neuching .....		22	24	9	16	8	146	147	147	141	6	107	126	60
133	123 Oberding .....		43	40	33	29	11	478	481	510	466	15	281	254	145
134	124 Ottenhofen .....		16	19	12	8	11	108	108	103	94	14	64	64	54
135	120 Pastetten .....		20	22	14	17	5	197	190	170	170	20	126	98	70
137	Sankt Wolfgang .....		41	29	39	42	-13	205	241	196	203	38	130	137	110
138	125 Steinkirchen .....		7	8	8	4	4	55	45	45	45	-	64	56	44
139	Taufkirchen (Vils) .....		67	78	82	109	-31	510	453	437	404	49	339	324	226
142	121 Walpertskirchen .....		19	16	10	15	1	136	85	137	77	8	95	84	64
143	126 Wartenberg, M .....		55	53	36	36	17	406	395	387	372	23	264	257	133
144	121 Wörth .....		33	39	19	20	19	229	210	205	250	-40	210	190	115
	Insgesamt		1148	1131	938	993	138	7856	7744	7239	7247	497	5298	5093	3451
dar. Verwaltungsgemeinschaft(en)															
		121 Hörkofen .....	52	55	29	35	20	365	295	342	327	-32	305	274	179
		Sitz: Wörth .....													
		123 Oberding .....	75	62	49	47	15	620	654	673	615	39	361	314	193
		124 Oberneuching .....	38	43	21	24	19	254	255	250	235	20	171	190	114
		Sitz: Neuching .....													
		120 Pastetten .....	29	34	24	24	10	259	286	247	256	30	213	158	105
		125 Steinkirchen .....	39	48	46	51	-3	230	254	212	213	41	197	170	129
		126 Wartenberg .....	97	96	72	63	33	795	793	752	728	65	529	500	290
<b>178</b>	<b>Lkr Freising</b>														
113	127 Allershausen .....		52	49	32	34	15	405	393	385	380	13	282	283	139
115	130 Attenkirchen .....		19	19	14	13	6	195	195	172	231	-36	100	91	72
116	Au i.d.Hallertau, M .....		52	55	60	54	1	308	381	307	331	50	177	165	129
120	Eching .....		119	146	75	66	80	1079	1101	950	1011	90	645	546	378
123	Fahrenzhausen .....		43	56	28	21	35	282	338	330	325	13	233	201	142
124	Freising, GKSt .....		449	466	334	348	118	3740	3771	4392	3788	-17	1894	1798	1186
125	129 Gammelsdorf .....		13	10	10	17	-7	128	129	120	129	-	50	45	37
129	130 Haag a.d.Amper .....		28	35	14	17	18	193	168	216	216	-48	108	83	67
130	Hallbergmoos .....		101	108	48	45	63	820	1013	879	853	160	631	569	286
132	129 Hörgertshausen .....		19	10	6	13	-3	87	60	71	66	-6	75	62	39
133	Hohenkammer .....		24	20	13	21	-1	121	150	131	139	11	160	116	65
136	Kirchdorf a.d.Amper .....		32	28	17	16	12	163	200	158	202	-2	106	89	51
137	Kranzberg .....		38	43	23	26	17	201	227	187	209	18	198	174	111
138	Langenbach .....		29	48	29	25	23	308	273	284	296	-23	200	164	121
140	Marzling .....		20	25	15	13	12	228	219	215	205	14	178	158	82
142	129 Mauern .....		32	24	16	21	3	172	167	168	139	28	132	111	75
143	Moosburg a.d.Isar, St .....		158	134	182	139	-5	1003	912	922	839	73	615	580	427
144	Nandlstadt, M .....		35	41	38	46	-5	393	393	408	359	34	205	166	130
145	Neufahrn b.Freising .....		189	166	121	127	39	1560	1753	1661	1720	33	761	694	470
150	127 Paunzhausen .....		16	15	10	10	5	72	92	66	100	-8	53	40	33
122	Rudelzhausen .....		28	29	25	25	4	158	160	164	167	-7	150	131	106
155	129 Wang .....		17	29	15	18	11	145	135	130	121	14	150	153	89



wesens											Erwerbstätigkeit				Gde Schl. Nr.
Volksschulen			Realschulen einschl. Realsch. z. sonderpädagog. Förderung			Gymnasien			Berufsschulen		Sozialversicherungspflichtig Beschäftigte am Arbeitsort				
Schu- len	Schüler	Lehrer	Schu- len	Schüler	Lehrer	Schu- len	Schüler	Lehrer	Schu- len	Schüler	ins- gesamt	männ- lich	weib- lich	Aus- länder	
am 1. Oktober 2010									am 20. Okt. 2010		am 30. Juni 2010				
41	42	43	44	45	46	47	48	49	50	51	52	53	54	55	
3	382	25	-	-	-	-	-	-	-	-	1153	774	379	66	
1	153	10	-	-	-	-	-	-	-	-	368	152	216	13	
2	262	20	-	-	-	-	-	-	-	-	351	187	164	•	
3	367	21	-	-	-	-	-	-	-	-	1260	744	516	61	
1	128	9	-	-	-	-	-	-	-	-	185	103	82	12	
1	160	9	-	-	-	-	-	-	-	-	376	265	111	13	
-	-	-	-	-	-	-	-	-	-	-	100	53	47	7	
5	957	61	-	-	-	1	1372	81	-	-	2693	1404	1289	140	
1	176	8	-	-	-	-	-	-	-	-	557	455	102	148	
8	2097	124	2	2325	125	2	2461	155	1	2560	11826	5485	6341	1082	
1	404	26	-	-	-	-	-	-	-	-	585	362	223	50	
1	337	19	-	-	-	-	-	-	-	-	493	319	174	26	
1	145	9	-	-	-	-	-	-	-	-	278	201	77	11	
-	-	-	-	-	-	-	-	-	-	-	181	111	70	7	
1	59	3	-	-	-	-	-	-	-	-	86	53	33	•	
1	443	28	-	-	-	-	-	-	-	-	878	499	379	36	
1	151	8	-	-	-	-	-	-	-	-	164	116	48	8	
1	113	8	-	-	-	-	-	-	-	-	167	102	65	•	
1	122	9	-	-	-	-	-	-	-	-	187	114	73	•	
1	246	14	-	-	-	-	-	-	-	-	697	425	272	51	
-	-	-	-	-	-	-	-	-	-	-	313	209	104	28	
2	511	34	-	-	-	-	-	-	-	-	3711	2222	1489	457	
1	84	5	-	-	-	-	-	-	-	-	115	59	56	23	
1	179	10	-	-	-	-	-	-	-	-	439	202	237	141	
1	190	12	-	-	-	-	-	-	-	-	1001	613	388	53	
-	-	-	-	-	-	-	-	-	-	-	156	89	67	31	
3	736	56	1	931	48	-	-	-	-	-	2752	1376	1376	213	
1	97	5	-	-	-	-	-	-	-	-	126	60	66	4	
2	477	35	-	-	-	-	-	-	-	-	1001	373	628	82	
1	270	18	-	-	-	-	-	-	-	-	411	286	125	32	
37	8082	510	3	3256	173	3	3833	236	1	2560	29478	15556	13922	2659	
2	367	23	-	-	-	-	-	-	-	-	537	346	191	36	
3	687	42	-	-	-	-	-	-	-	-	4268	2677	1591	605	
1	84	5	-	-	-	-	-	-	-	-	428	268	160	51	
1	179	10	-	-	-	-	-	-	-	-	539	255	284	148	
2	210	11	-	-	-	-	-	-	-	-	587	369	218	•	
4	718	52	-	-	-	-	-	-	-	-	1353	578	775	•	
1	419	30	-	-	-	-	-	-	-	-	1965	1251	714	161	
1	125	8	-	-	-	-	-	-	-	-	302	190	112	11	
2	363	25	-	-	-	-	-	-	-	-	1169	668	501	56	
2	632	41	1	1017	48	-	-	-	-	-	6954	4867	2087	1005	
1	184	13	-	-	-	-	-	-	-	-	895	463	432	85	
7	2446	166	1	1141	63	3	2967	194	1	2166	38589	19438	19151	5185	
1	69	4	-	-	-	-	-	-	-	-	258	203	55	20	
1	126	11	-	-	-	-	-	-	-	-	226	142	84	20	
1	532	29	-	-	-	-	-	-	-	-	8585	5475	3110	1013	
1	78	4	-	-	-	-	-	-	-	-	205	140	65	14	
1	97	6	-	-	-	-	-	-	-	-	510	336	174	49	
1	126	10	-	-	-	-	-	-	-	-	361	223	138	17	
1	148	9	-	-	-	-	-	-	-	-	627	379	248	44	
1	172	11	-	-	-	-	-	-	-	-	763	445	318	112	
1	127	7	-	-	-	-	-	-	-	-	299	194	105	22	
1	129	8	-	-	-	-	-	-	-	-	242	109	133	16	
3	1385	84	1	1179	63	1	1059	72	-	-	4781	2902	1879	266	
1	333	23	-	-	-	-	-	-	-	-	398	148	250	32	
3	1190	72	-	-	-	1	1098	75	-	-	5359	3107	2252	1133	
-	-	-	-	-	-	-	-	-	-	-	97	58	39	3	
1	173	10	-	-	-	-	-	-	-	-	297	192	105	5	
-	-	-	-	-	-	-	-	-	-	-	501	404	97	100	

Oberbayern

Gde Schl. Nr.	VGem Schl. Nr.	Gemeinde	Noch: Erwerbstätigkeit										
			Sozialversicherungspflichtig Beschäftigte am Arbeitsort					Sozialversicherungspflichtig Beschäftigte am Wohnort				Pendler-saldo	
			darunter im Wirtschaftsbereich					darunter (Sp. 52)		ins-gesamt			darunter
			Land- und Forstwirtschaft, Fischerei	Produzierendes Gewerbe	Handel, Verkehr, Gastgewerbe	Unternehmensdienstleister	öffentl. u. priv. Dienstleister	Einpendler		ins-gesamt	Auspendler		
								Anzahl	%		Anzahl	%	Anzahl
am 30. Juni 2010													
56	57	58	59	60	61	62	63	64	65	66			
dar. Verwaltungsgemeinschaft(en) im Lkr Eichstätt													
	115	Eichstätt	•	813	•	139	•	827	71,7	3190	2864	89,8	-2037
	116	Eitensheim	•	197	61	•	78	263	71,5	1762	1657	94,0	-1394
	118	Nassenfels	•	165	•	•	66	255	72,6	2274	2178	95,8	-1923
	119	Pförring	•	569	492	•	•	942	74,8	2550	2232	87,5	-1290
<b>177</b>	<b>Lkr Erding</b>												
112	126	Berglern	•	52	71	27	•	140	75,7	1173	1128	96,2	-988
113		Bockhorn	11	189	89	37	50	244	64,9	1373	1241	90,4	-997
114	120	Buch a.Buchrain	8	31	12	24	25	64	64,0	548	512	93,4	-448
115		Dorfen, St	39	957	567	319	811	1490	55,3	4930	3727	75,6	-2237
116	123	Eitting	•	239	288	•	18	477	85,6	1048	968	92,4	-491
117		Erding, St	32	1718	3233	2280	4563	7689	65,0	13294	9157	68,9	-1468
118		Finsing	33	262	154	74	62	393	67,2	1790	1598	89,3	-1205
119		Forstern	7	294	91	25	76	370	75,1	1252	1129	90,2	-759
120		Fraunberg	14	136	73	18	37	166	59,7	1384	1272	91,9	-1106
121	125	Hohenpolding	-	50	76	•	•	152	84,0	503	474	94,2	-322
122	125	Inning a.Holz	3	56	12	9	6	53	61,6	585	552	94,4	-499
123		Isen, M	13	340	149	243	133	508	57,9	1921	1551	80,7	-1043
124	125	Kirchberg	-	64	71	12	17	134	81,7	372	342	91,9	-208
126	126	Langenpreising	•	78	47	•	30	104	62,3	1038	975	93,9	-871
127		Lengdorf	13	85	28	17	43	110	58,8	1045	968	92,6	-858
130		Moosinning	14	305	209	37	132	504	72,3	2174	1981	91,1	-1477
131	124	Neuching	•	84	100	•	32	243	77,6	994	924	93,0	-681
133	123	Oberding	14	548	2459	537	152	3406	91,8	2203	1898	86,2	1508
134	124	Ottenhofen	10	29	18	33	25	93	80,9	691	669	96,8	-576
135	120	Pastetten	7	26	55	195	156	375	85,4	1005	941	93,6	-566
137		Sankt Wolfgang	22	238	240	280	220	704	70,3	1521	1224	80,5	-520
138	125	Steinkirchen	5	33	10	76	32	134	85,9	518	496	95,8	-362
139		Taufkirchen (Vils)	28	896	821	174	833	1703	61,9	3492	2443	70,0	-740
142	121	Walpertskirchen	•	60	28	•	23	90	71,4	811	775	95,6	-685
143	126	Wartenberg, M	•	222	269	•	425	646	64,5	2014	1659	82,4	-1013
144	121	Wörth	•	290	39	•	59	301	73,2	1718	1608	93,6	-1307
		Insgesamt	297	7282	9209	4639	8047	20293	68,8	49397	40212	81,4	-19919
dar. Verwaltungsgemeinschaft(en)													
	121	Hörkofen	•	350	67	•	82	391	72,8	2529	2383	94,2	-1992
		Sitz: Wörth											
	123	Oberding	•	787	2747	•	170	3883	91,0	3251	2866	88,2	1017
	124	Oberneuching	•	113	118	•	57	336	78,5	1685	1593	94,5	-1257
		Sitz: Neuching											
	120	Pastetten	15	57	67	219	181	439	81,4	1553	1453	93,6	-1014
	125	Steinkirchen	8	203	169	•	•	473	80,6	1978	1864	94,2	-1391
	126	Wartenberg	•	352	387	•	•	890	65,8	4225	3762	89,0	-2872
<b>178</b>	<b>Lkr Freising</b>												
113	127	Allershausen	4	493	822	444	202	1606	81,7	2055	1696	82,5	-90
115	130	Attenkirchen	7	140	70	32	51	205	67,9	986	889	90,2	-684
116		Au i.d.Hallertau, M	5	604	304	90	166	764	65,4	2167	1762	81,3	-998
120		Eching	26	2191	3186	1174	377	6189	89,0	5395	4630	85,8	1559
123		Fahrenzhausen	33	412	314	56	80	669	74,7	1844	1618	87,7	-949
124		Freising, GKSt	47	3976	21257	6850	6458	30842	79,9	17558	9811	55,9	21031
125	129	Gammelsdorf	•	29	166	•	54	223	86,4	561	526	93,8	-303
129	130	Haag a.d.Amper	•	111	41	34	•	151	66,8	1120	1045	93,3	-894
130		Hallbergmoos	19	1764	4567	1655	580	7817	91,1	4294	3526	82,1	4291
132	129	Hörgertshausen	4	122	32	15	32	142	69,3	761	698	91,7	-556
133		Hohenkammer	5	227	188	32	58	402	78,8	966	858	88,8	-456
136		Kirchdorf a.d.Amper	6	94	180	35	46	257	71,2	1103	999	90,6	-742
137		Kranzberg	24	176	98	257	72	490	78,1	1506	1369	90,9	-879
138		Langenbach	7	104	458	106	87	617	80,9	1645	1499	91,1	-882
140		Marzling	•	131	13	91	•	241	80,6	1185	1127	95,1	-886
142	129	Mauern	•	94	61	•	74	160	66,1	1079	997	92,4	-837
143		Moosburg a.d.Isar, St	37	2671	933	396	743	3091	64,7	6569	4879	74,3	-1788
144		Nandlstadt, M	6	74	122	59	137	202	50,8	1902	1706	89,7	-1504
145		Neufahrn b.Freising	13	1868	2328	524	626	4057	75,7	7505	6203	82,7	-2146
150	127	Paunzhausen	9	41	13	13	20	65	67,0	617	585	94,8	-520
122		Rudelzhausen	7	64	79	81	66	173	58,2	1278	1154	90,3	-981
155	129	Wang	4	309	82	78	28	435	86,8	925	859	92,9	-424

Land- und Forstwirtschaft												
Landwirtschaftliche Betriebe mit einer landwirtschaftlich genutzten Fläche von ... ha								Viehbestand am 1. März 2010				Gde Schl. Nr.
unter 5	5	10	20	50	100 oder mehr	ins-gesamt	darunter 5 oder mehr ha LF	Rinder		Schweine	Schafe	
	bis unter							ins-gesamt	darunter Milch-kühe			
	10	20	50	100								
2010												
67	68	69	70	71	72	73	74	75	76	77	78	
2	28	47	65	23	6	171	169	3704	1566	9882	1953	
1	5	15	12	3	4	40	39	.	.	291	.	
3	10	27	37	17	4	98	95	2261	.	.	288	
4	19	50	48	21	12	154	150	.	545	.	.	
2	3	8	11	14	1	39	37	2433	323	650	.	112
7	9	25	46	18	4	109	102	6060	1223	6837	116	113
-	5	8	9	10	-	32	32	1823	672	3136	.	114
10	38	74	82	36	5	245	235	13438	4971	10443	282	115
-	4	12	25	11	2	54	54	2462	555	.	.	116
7	8	21	33	26	1	96	89	5449	1224	3653	223	117
1	10	20	14	3	3	51	50	1085	274	.	-	118
1	9	7	12	4	2	35	34	1593	600	1455	.	119
3	21	26	31	19	2	102	99	4937	1072	4902	131	120
-	8	10	28	16	3	65	65	4707	1343	5596	.	121
1	5	1	9	4	1	21	20	1001	282	.	-	122
5	12	22	38	8	-	85	80	5630	2342	901	70	123
1	9	13	22	1	1	47	46	2056	643	.	125	124
2	20	12	14	10	4	62	60	3043	785	1259	.	126
1	8	19	33	8	3	72	71	3808	1397	3074	110	127
1	7	15	22	17	4	66	65	4897	538	4835	90	130
-	8	12	12	10	1	43	43	1933	342	460	.	131
1	13	23	33	22	6	98	97	2393	444	1335	275	133
2	1	5	8	3	-	19	17	625	164	.	.	134
2	11	15	15	8	2	53	51	2654	924	669	74	135
3	20	37	50	12	-	122	119	8134	3529	4195	.	137
-	3	14	16	4	-	37	37	2094	609	.	.	138
5	26	48	62	15	4	160	155	10146	2780	7535	120	139
2	10	9	13	9	2	45	43	2380	487	8856	73	142
2	13	11	6	9	-	41	39	2642	296	1920	.	143
-	5	9	13	10	-	37	37	2308	818	534	13	144
59	286	476	657	307	51	1836	1777	99731	28637	74879	2477	
2	15	18	26	19	2	82	80	4688	1305	9390	86	
1	17	35	58	33	8	152	151	4855	999	.	.	
2	9	17	20	13	1	62	60	2558	506	.	.	
2	16	23	24	18	2	85	83	4477	1596	3805	.	
2	25	38	75	25	5	170	168	9858	2877	7181	.	
6	36	31	31	33	5	142	136	8118	1404	3829	177	
1	11	15	12	9	3	51	50	1601	669	.	-	113
2	6	10	13	4	-	35	33	1137	308	1374	145	115
2	20	31	40	10	2	105	103	766	288	4040	.	116
1	5	7	25	10	2	50	49	697	158	507	.	120
3	9	19	13	9	5	58	55	2028	524	.	180	123
8	23	34	44	20	5	134	126	2945	905	238	280	124
-	4	10	13	5	3	35	35	889	169	4046	-	125
1	7	9	11	8	-	36	35	1169	218	.	.	129
1	3	16	19	4	3	46	45	401	99	.	.	130
-	8	13	17	8	2	48	48	730	259	6675	57	132
1	9	11	14	9	3	47	46	2100	631	2055	151	133
1	3	17	24	5	1	51	50	1510	479	216	.	136
1	17	20	20	16	2	76	75	2370	810	1893	243	137
-	7	16	10	7	4	44	44	1299	418	.	.	138
-	2	2	12	4	3	23	23	955	199	1184	.	140
1	6	14	17	8	2	48	47	1192	369	1892	216	142
5	8	15	17	10	7	62	57	1390	261	640	121	143
5	10	16	20	13	4	68	63	1469	488	3416	204	144
-	15	27	24	13	5	84	84	1774	420	2946	.	145
3	3	5	9	3	1	24	21	589	224	766	129	150
1	18	29	21	5	4	78	77	329	62	2401	244	122
-	11	13	20	8	1	53	53	611	191	2517	80	155

Oberbayern

Gde Schl. Nr.	VGem Schl. Nr.	Gemeinde	Gewerbe- anzeigen		Verarbeitendes Gewerbe sowie Bergbau und Gewinnung von Steinen und Erden			Umwelt								
			An- mel- dun- gen	Ab- mel- dun- gen	Be- triebe	Be- schäf- tigte	Brutto- entgelte	Wasser- versorgung		Kanali- sation		Klär- anlagen		Wasser- ge- winnung	Wasser- pro-Kopf- Verbrauch	
								Angeschlossenene Einwohner				Anzahl	%			Anzahl
			insgesamt		am 30. September		1000 €		2007							
			2010					2007								
79	80	81	82	83	84	85	86	87	88	89	90	91				
dar. Verwaltungsgemeinschaft(en) im Lkr Eichstätt																
	115	Eichstätt	99	60	7	•	•	8197	100,0	7985	97,4	7985	97,4	1070	132,7	
	116	Eitensheim	25	18	2	•	•	4313	100,0	4311	100,0	4311	100,0	386	100,4	
	118	Nassenfels	45	30	1	•	•	5672	100,0	5510	97,1	5510	97,1	239	110,1	
	119	Pförring	49	38	3	•	•	6415	100,0	6284	98,0	6284	98,0	425	124,3	
<b>177</b>	<b>Lkr Erding</b>															
112	126	Berglern	50	32	5	•	50	1636	2489	99,8	2418	97,0	2418	97,0	-	123,3
113		Bockhorn	61	23	1	•	•	•	3452	99,9	2938	85,0	2938	85,0	556	98,4
114	120	Buch a.Buchrain	20	17	-	-	-	-	1419	100,0	991	69,8	991	69,8	129	121,6
115		Dorfen, St	155	136	5	•	348	12551	13411	99,9	11063	82,4	10967	81,7	486	125,0
116	123	Eitting	35	26	-	-	-	-	2337	100,0	2108	90,2	2108	90,2	-	112,5
117		Erding, St	447	403	12	•	1005	37256	33566	100,0	33251	99,0	33251	99,0	2304	139,4
118		Finsing	89	60	1	•	•	•	4097	99,9	4031	98,3	4031	98,3	173	121,0
119		Forstern	54	49	2	•	•	•	3195	100,0	2978	93,2	2978	93,2	192	142,3
120		Fraunberg	35	24	-	-	-	-	3318	100,0	3056	92,1	3056	92,1	87	139,5
121	125	Hohenpolding	21	12	-	-	-	-	1421	96,3	1196	81,0	1196	81,0	-	115,7
122	125	Inning a.Holz	27	8	1	•	•	•	1398	100,0	1388	99,3	1388	99,3	79	125,4
123		Isen, M	73	78	3	•	130	3865	5234	100,0	3917	74,8	3917	74,8	147	113,6
124	125	Kirchberg	11	3	-	-	-	-	893	100,0	673	75,4	673	75,4	275	122,7
126	126	Langenpreising	50	35	-	-	-	-	2580	99,5	2259	87,1	2259	87,1	-	123,2
127		Lengdorf	37	24	-	-	-	-	2654	99,3	2204	82,4	2204	82,4	144	120,8
130		Moosinning	90	60	1	•	•	•	5267	99,9	4708	89,3	4708	89,3	-	114,4
131	124	Neuching	41	21	-	-	-	-	2361	99,9	2086	88,3	2086	88,3	-	102,1
133	123	Oberding	138	110	3	•	245	9410	5274	100,0	5024	95,3	5024	95,3	2420	206,8
134	124	Ottenhofen	26	13	-	-	-	-	1781	100,0	1600	89,8	1600	89,8	139	124,6
135	120	Pastetten	39	34	-	-	-	-	2316	95,5	2081	85,8	2081	85,8	178	125,4
137		Sankt Wolfgang	39	37	1	•	•	•	4183	99,5	3391	80,6	3391	80,6	489	72,7
138	125	Steinkirchen	3	6	-	-	-	-	1154	100,0	944	81,8	944	81,8	-	118,7
139		Taufkirchen (Vils)	81	73	2	•	•	•	8922	99,8	7567	84,7	7567	84,7	653	123,1
142	121	Walpertskirchen	21	25	-	-	-	-	1950	97,5	1673	83,7	1673	83,7	-	108,2
143	126	Wartenberg, M	69	52	2	•	•	•	4567	98,7	4559	98,6	4559	98,6	850	123,0
144	121	Wörth	65	42	1	•	•	•	4427	99,8	3990	89,9	3990	89,9	247	114,5
		Insgesamt	1777	1403	40	•	2843	96078	123666	99,7	112094	90,4	111998	90,3	9548	127,8
dar. Verwaltungsgemeinschaft(en)																
	121	Hörkofen	86	67	1	•	•	•	6377	99,1	5663	88,0	5663	88,0	247	112,6
		Sitz: Wörth														
	123	Oberding	173	136	3	•	245	9410	7611	100,0	7132	93,7	7132	93,7	2420	177,8
	124	Oberneuching	67	34	-	-	-	-	4142	100,0	3686	88,9	3686	88,9	139	111,8
		Sitz: Neuching														
	120	Pastetten	59	51	-	-	-	-	3735	97,1	3072	79,9	3072	79,9	307	124,0
	125	Steinkirchen	62	29	1	•	•	•	4866	98,9	4201	85,4	4201	85,4	354	120,5
	126	Wartenberg	169	119	7	•	•	•	9636	99,2	9236	95,1	9236	95,1	850	123,1
<b>178</b>	<b>Lkr Freising</b>															
113	127	Allershausen	83	66	5	•	243	12453	4872	99,9	4805	98,5	4805	98,5	316	124,3
115	130	Attenkirchen	31	22	1	•	•	•	2626	100,0	2557	97,4	2557	97,4	-	126,2
116		Au i.d.Hallertau, M	130	72	5	•	243	8986	5602	100,0	5308	94,7	5308	94,7	2900	126,2
120		Eching	190	169	15	•	730	31297	13095	100,0	13073	99,8	13073	99,8	-	125,9
123		Fahrenzhausen	67	72	3	•	413	8990	4535	100,0	4462	98,4	4462	98,4	338	125,7
124		Freising, GKSt	557	421	14	•	2999	192989	44505	100,0	43422	97,6	43422	97,6	3172	126,0
125	129	Gammelsdorf	33	15	1	•	•	•	1550	100,0	1294	83,5	1294	83,5	48	127,3
129	130	Haag a.d.Amper	35	29	3	•	69	2016	2893	100,0	2848	98,4	2848	98,4	-	126,0
130		Hallbergmoos	204	152	4	•	87	1854	8732	99,7	8263	94,3	8263	94,3	1090	125,8
132	129	Hörgertshausen	25	16	1	•	•	•	1921	100,0	1698	88,4	1698	88,4	320	124,1
133		Hohenkammer	38	31	3	•	122	3295	2244	100,0	2195	97,8	2195	97,8	304	125,8
136		Kirchdorf a.d.Amper	33	23	-	-	-	-	2669	99,7	2515	93,9	2509	93,7	-	126,3
137		Kranzberg	73	28	1	•	•	•	3880	100,0	3832	98,8	3832	98,8	-	125,7
138		Langenbach	59	49	-	-	-	-	3897	100,0	3682	94,5	3682	94,5	142	119,5
140		Marzling	37	28	1	•	•	•	2965	100,0	2631	88,7	2631	88,7	175	122,0
142	129	Mauern	29	14	-	-	-	-	2728	100,0	2287	83,8	2287	83,8	-	126,5
143		Moosburg a.d.Isar, St	164	136	12	•	2324	102331	17434	99,9	16126	92,4	16126	92,4	945	117,2
144		Nandlstadt, M	62	27	-	-	-	-	4924	100,0	4116	83,6	4116	83,6	-	120,7
145		Neufahrn b.Freising	247	212	7	•	1850	66470	18660	100,0	18587	99,6	18587	99,6	3060	126,0
150	127	Paunzhausen	20	20	-	-	-	-	1555	100,0	1421	91,4	1421	91,4	830	126,9
122		Rudelzhausen	58	34	-	-	-	-	3160	100,0	2540	80,4	2540	80,4	-	125,7
155	129	Wang	45	28	-	-	-	-	2391	100,0	2119	88,6	2119	88,6	-	115,7

Bauhauptgewerbe		Bautätigkeit und Wohnungswesen										Gde Schl. Nr.
Betriebe	Be-schäftigte	Baugenehmigungen		Fertiggestellte Wohngebäude (Neuerichtungen)			Fertiggestellte Wohnungen in Wohn- und Nichtwohngebäuden					
		Wohn-gebäude (Neuerichtungen)	Wohnungen in Wohn- und Nichtwohn-gebäuden	ins-gesamt	davon mit ... Wohnung(en)			ins-gesamt	davon mit ... Räumen			
					1	2	3 oder mehr		1 oder 2	3 oder 4	5 oder mehr	
Ende Juni 2010		2010										
92	93	94	95	96	97	98	99	100	101	102	103	
18	•	21	29	10	9	1	-	14	-	-	14	
2	•	46	54	18	17	1	-	19	-	3	16	
11	34	30	35	31	29	2	-	39	2	8	29	
12	83	21	22	22	18	4	-	29	-	3	26	
3	8	4	6	2	1	1	-	3	-	1	2 112	
11	109	8	17	13	12	1	-	20	-	3	17 113	
5	16	5	8	-	-	-	-	1	1	-	- 114	
20	163	27	35	27	23	2	2	41	1	18	22 115	
7	15	8	25	8	7	1	-	12	1	1	10 116	
21	113	48	122	36	27	5	4	121	5	62	54 117	
9	22	8	16	13	9	4	-	17	-	1	16 118	
9	66	10	17	12	12	-	-	19	-	3	16 119	
11	79	17	20	6	5	-	1	10	-	4	6 120	
2	•	4	7	4	3	1	-	5	1	-	4 121	
3	30	6	6	-	-	-	-	-	-	-	- 122	
12	140	22	30	18	15	3	-	19	1	-2	20 123	
1	•	2	2	2	-	2	-	4	1	-	3 124	
5	33	12	15	3	3	-	-	4	-	2	2 126	
5	31	9	14	2	2	-	-	3	-	-	3 127	
9	51	10	19	18	16	1	1	29	9	1	19 130	
11	67	10	11	3	3	-	-	3	-	-	3 131	
6	24	28	44	24	21	1	2	35	-	12	23 133	
3	28	10	12	4	3	1	-	5	-	1	4 134	
4	9	6	9	6	5	1	-	7	-	1	6 135	
8	40	4	7	13	11	1	1	23	-	6	17 137	
2	•	4	5	3	3	-	-	5	-	1	4 138	
14	74	19	32	27	14	3	10	66	-	33	33 139	
3	17	3	9	7	5	1	1	13	1	2	10 142	
5	33	20	26	12	11	1	-	14	-	5	9 143	
4	49	1	3	3	3	-	-	3	-	-	3 144	
193	1267	305	517	266	214	30	22	482	21	155	306	
7	66	4	12	10	8	1	1	16	1	2	13	
13	39	36	69	32	28	2	2	47	1	13	33	
14	95	20	23	7	6	1	-	8	-	1	7	
9	25	11	17	6	5	1	-	8	1	1	6	
8	•	16	20	9	6	3	-	14	2	1	11	
13	74	36	47	17	15	2	-	21	-	8	13	
7	25	16	31	19	16	2	1	31	2	6	23 113	
7	26	6	11	4	3	1	-	5	-	-1	6 115	
14	136	11	17	15	12	3	-	18	1	5	12 116	
9	656	27	91	17	13	1	3	55	18	18	19 120	
13	35	12	19	15	13	1	1	20	1	4	15 123	
34	152	52	187	60	49	3	8	147	2	78	67 124	
5	13	6	8	3	3	-	-	4	-	-	4 125	
7	11	9	13	8	5	2	1	13	-	5	8 129	
14	53	30	60	33	26	1	6	61	7	23	31 130	
9	55	3	3	3	3	-	-	3	-	-	3 132	
9	40	10	18	8	6	2	-	10	1	-	9 133	
6	45	10	11	9	9	-	-	9	-	-1	10 136	
10	68	18	51	12	10	2	-	21	1	12	8 137	
5	19	5	6	6	4	2	-	10	2	2	6 138	
4	23	7	13	10	10	-	-	20	1	4	15 140	
5	30	7	11	7	7	-	-	10	-	2	8 142	
9	40	38	92	32	26	2	4	48	6	12	30 143	
9	44	12	16	15	13	1	1	24	1	9	14 144	
15	84	26	67	39	28	3	8	111	4	42	65 145	
3	13	4	8	-	-	-	-	-	-	-	- 150	
9	32	6	7	11	9	2	-	17	3	2	12 122	
4	54	4	5	6	5	1	-	9	1	2	6 155	

Oberbayern

Gde Schl. Nr.	VGem Schl. Nr.	Gemeinde	Noch: Bautätigkeit und Wohnungswesen					Fremdenverkehr			
			Bestand an Wohngebäuden insgesamt (ohne Wohnheime)	Bestand an Wohnungen in Wohn- und Nichtwohngebäuden (ohne Wohnungen in Wohnheimen)				Räume insgesamt	Gästebetten im Juni (Angebot)	Gästeankünfte	Gästeübernachtungen
				insgesamt	davon mit ... Räumen						
					1 oder 2	3 oder 4	5 oder mehr				
31. Dezember 2010							2010				
			104	105	106	107	108	109	110	111	112
dar. Verwaltungsgemeinschaft(en) im Lkr Eichstätt											
	115	Eichstätt .....	2263	2891	74	517	2300	17483	•	•	•
	116	Eitensheim .....	1283	1615	23	292	1300	9286	•	•	•
	118	Nassenfels .....	1900	2268	39	392	1837	13527	•	•	•
	119	Pförring .....	2092	2494	58	424	2012	14577	•	•	•
<b>177</b>		<b>Lkr Erding</b>									
112	126	Berglern .....	590	960	49	302	609	4998	-	-	-
113		Bockhorn .....	982	1346	44	297	1005	7888	•	•	•
114	120	Buch a.Buchrain .....	405	529	21	121	387	2960	71	2141	4183
115		Dorfen, St .....	3421	5413	369	1671	3373	28316	129	6997	13220
116	123	Eitting .....	618	934	57	234	643	5111	221	7867	18451
117		Erding, St .....	5757	15015	1258	7434	6323	66259	1323	171273	302396
118		Finsing .....	1015	1732	117	578	1037	8795	165	5419	15972
119		Forstern .....	820	1238	63	327	848	6704	•	•	•
120		Fraunberg .....	903	1190	23	244	923	7118	•	•	•
121	125	Hohenpolding .....	397	476	10	60	406	3111	•	•	•
122	125	Inning a.Holz .....	402	523	8	90	425	3207	•	•	•
123		Isen, M .....	1542	2153	111	562	1480	11761	•	•	•
124	125	Kirchberg .....	262	319	3	36	280	2103	-	-	-
126	126	Langenpreising .....	697	987	30	231	726	5520	•	•	•
127		Lengdorf .....	734	983	26	224	733	5782	-	-	-
130		Moosinning .....	1448	2185	115	560	1510	12036	145	6987	17170
131	124	Neuching .....	608	895	29	247	619	5019	84	2793	7804
133	123	Oberding .....	1350	2124	145	584	1395	11358	2040	240116	340583
134	124	Ottenhofen .....	549	750	29	193	528	4056	-	-	-
135	120	Pastetten .....	629	914	29	240	645	5056	-	-	-
137		Sankt Wolfgang .....	1090	1480	80	306	1094	8604	170	7284	18748
138	125	Steinkirchen .....	354	433	8	63	362	2819	-	-	-
139		Taufkirchen (Vils) .....	2426	3591	151	1042	2398	19802	•	2486	4891
142	121	Walpertskirchen .....	521	752	32	186	534	4229	•	•	•
143	126	Wartenberg, M .....	1148	1880	122	631	1127	9596	145	7191	17359
144	121	Wörth .....	1099	1739	77	539	1123	9136	-	-	-
		Insgesamt	29767	50541	3006	17002	30533	261344	4775	480841	800751
dar. Verwaltungsgemeinschaft(en)											
	121	Hörkofen .....	1620	2491	109	725	1657	13365	•	•	•
		Sitz: Wörth .....									
	123	Oberding .....	1968	3058	202	818	2038	16469	2261	247983	359034
	124	Oberneuching .....	1157	1645	58	440	1147	9075	84	2793	7804
		Sitz: Neuching .....									
	120	Pastetten .....	1034	1443	50	361	1032	8016	71	2141	4183
	125	Steinkirchen .....	1415	1751	29	249	1473	11240	•	•	•
	126	Wartenberg .....	2435	3827	201	1164	2462	20114	•	•	•
<b>178</b>		<b>Lkr Freising</b>									
113	127	Allershausen .....	1333	2007	90	599	1318	10649	318	25436	36282
115	130	Attenkirchen .....	766	961	51	324	586	5080	•	•	•
116		Au i.d.Hallertau, M .....	1606	2117	100	486	1531	11984	•	•	•
120		Eching .....	2593	5655	727	2391	2537	25173	426	37835	69737
123		Fahrenzhausen .....	1260	1812	91	473	1248	9900	99	17609	29462
124		Freising, GKSt .....	7749	21516	3156	10374	7986	89560	2478	175244	289674
125	129	Gammelsdorf .....	359	473	22	128	323	2674	-	-	-
129	130	Haag a.d.Amper .....	717	1072	103	285	684	5533	•	•	•
130		Hallbergmoos .....	1729	3629	409	1400	1820	16942	582	100098	134562
132	129	Hörgertshausen .....	551	711	16	191	504	3978	-	-	-
133		Hohenkammer .....	646	928	35	239	654	5092	247	19132	32198
136		Kirchdorf a.d.Amper .....	743	967	29	175	763	5625	-	-	-
137		Kranzberg .....	1136	1546	74	348	1124	8763	169	13854	26568
138		Langenbach .....	974	1608	118	501	989	8157	•	•	•
140		Marzling .....	775	1180	79	316	785	6152	•	•	•
142	129	Mauern .....	802	1052	40	240	772	5961	-	-	-
143		Moosburg a.d.Isar, St .....	4198	7518	650	3004	3864	35294	172	7105	13888
144		Nandlstadt, M .....	1225	1721	61	529	1131	9325	-	-	-
145		Neufahrn b.Freising .....	3784	8380	1057	3511	3812	37244	610	44226	68672
150	127	Paunzhausen .....	439	567	15	120	432	3278	•	-	-
122		Rudelzhausen .....	957	1175	43	225	907	6950	-	-	-
155	129	Wang .....	679	852	14	231	607	4889	•	•	•

Straßenverkehrsunfälle				Einrichtungen für ältere Menschen				Empfänger von Sozialhilfe nach SGB XII			Gde Schl. Nr.
Straßenverkehrsunfälle insgesamt	davon Unfälle mit		dabei Verunglückte	Einrichtungen insgesamt	verfügbare Plätze	Bewohner	Personal (Beschäftigte)	3. Kapitel "Hilfe zum Lebensunterhalt"	4. Kapitel "Grund-sicherung im Alter und bei Erwerbs-minderung"	5. bis 9. Kapitel "Sonstige Hilfen"	
	Personen-schaden	nur Sach-schaden									
2010				am 15. Dezember 2010				am 31. Dezember 2010			
113	114	115	116	117	118	119	120	121	122	123	
32	28	4	40	-	-	-	-	3	•	21	
24	15	9	30	-	-	-	-	•	•	15	
26	23	3	36	-	-	-	-	•	•	12	
31	26	5	42	1	60	59	51	•	•	•	
20	14	6	22	-	-	-	-	•	4	5	
24	21	3	43	-	-	-	-	•	3	14	
3	2	1	2	-	-	-	-	-	4	5	
62	49	13	68	1	83	81	86	151	164	287	
40	22	18	40	-	-	-	-	4	4	3	
206	176	30	240	2	329	320	218	70	193	234	
17	14	3	21	-	-	-	-	•	5	7	
12	10	2	16	-	-	-	-	-	6	5	
12	10	2	11	-	-	-	-	•	7	8	
6	6	-	13	1	46	43	41	•	•	12	
3	1	2	1	-	-	-	-	•	3	5	
16	14	2	15	1	50	50	32	10	13	41	
3	3	-	3	1	32	28	28	•	5	4	
33	22	11	38	-	-	-	-	3	7	4	
17	13	4	18	-	-	-	-	-	5	9	
29	23	6	42	-	-	-	-	5	12	13	
17	16	1	20	-	-	-	-	4	6	6	
69	53	16	80	-	-	-	-	3	17	12	
10	9	1	9	-	-	-	-	-	•	4	
10	8	2	11	-	-	-	-	64	54	115	
14	14	-	20	1	119	119	81	89	76	120	
3	2	1	4	-	-	-	-	-	•	7	
38	32	6	48	2	162	117	100	34	41	99	
5	3	2	4	-	-	-	-	-	•	6	
17	14	3	15	1	44	44	29	35	14	62	
17	9	8	15	-	-	-	-	•	10	7	
703	560	143	819	10	865	802	615	486	658	1094	
22	12	10	19	-	-	-	-	•	•	13	
109	75	34	120	-	-	-	-	7	21	15	
27	25	2	29	-	-	-	-	4	•	10	
13	10	3	13	-	-	-	-	64	58	120	
15	12	3	21	2	78	71	69	•	11	28	
70	50	20	75	1	44	44	29	•	25	71	
78	59	19	112	1	43	43	51	7	13	29	
9	8	1	11	-	-	-	-	•	3	8	
24	21	3	31	1	97	94	47	5	12	43	
136	104	32	148	-	-	-	-	9	39	52	
34	30	4	42	-	-	-	-	•	10	10	
265	206	59	294	2	268	236	216	80	191	482	
3	2	1	5	-	-	-	-	23	•	20	
3	3	-	3	-	-	-	-	•	3	9	
32	24	8	28	1	71	71	49	9	18	37	
4	4	-	4	-	-	-	-	-	4	6	
18	16	2	19	-	-	-	-	-	•	5	
9	8	1	8	-	-	-	-	-	•	•	
32	26	6	34	-	-	-	-	•	•	6	
12	11	1	18	1	28	27	32	4	9	10	
13	9	4	12	-	-	-	-	•	5	8	
7	7	-	7	-	-	-	-	-	5	7	
100	79	21	104	3	199	198	151	68	106	229	
16	15	1	24	1	75	73	62	32	16	51	
128	91	37	131	1	115	104	45	20	50	120	
11	9	2	14	-	-	-	-	-	4	6	
12	10	2	17	-	-	-	-	•	5	9	
19	16	3	19	-	-	-	-	6	5	11	

Oberbayern

Gde Schl. Nr.	VGem Schl. Nr.	Gemeinde	Lohn- und Einkommensteuer								
			Lohn- und Einkommensteuerpflichtige	Gesamtbetrag der Einkünfte		Lohn- und Einkommensteuer		Arbeitnehmer (=Lohnsteuerfälle)		Bruttolohn	
				insgesamt	je Steuerpflichtigen	insgesamt	je Steuerpflichtigen	insgesamt	je 1000 Einwohner	insgesamt	je Arbeitnehmer
			Anzahl	1000 €	€	1000 €	€	Anzahl		1000 €	€
			2007								
			124	125	126	127	128	129	130	131	132
dar. Verwaltungsgemeinschaft(en) im Lkr Eichstätt											
		115 Eichstätt .....	3736	116494	31182	16971	4542	4045	495	104464	25825
		116 Eitensheim .....	2022	78000	38576	13822	6836	2256	519	71344	31624
		118 Nassenfels .....	2838	96743	34089	15531	5473	3051	536	85714	28094
		119 Pförring .....	3161	117037	37025	20534	6496	3291	514	94497	28714
<b>177</b>		<b>Lkr Erding</b>									
112	126	Berglern .....	1260	48120	38190	8869	7039	1362	542	42925	31516
113		Bockhorn .....	1731	66936	38669	12075	6976	1735	500	52562	30295
114	120	Buch a.Buchrain .....	694	26013	37482	4450	6412	705	497	21612	30655
115		Dorfen, St .....	6485	220353	33979	37097	5720	6656	494	188055	28253
116	123	Eitting .....	1220	41634	34127	6847	5613	1228	521	34357	27978
117		Erding, St .....	17563	654053	37240	120829	6880	18370	543	559983	30484
118		Finsing .....	2177	86276	39631	16411	7538	2275	546	73608	32355
119		Forstern .....	1555	67427	43361	13571	8728	1641	518	58339	35551
120		Fraunberg .....	1672	56551	33822	9161	5479	1714	514	46703	27248
121	125	Hohenpolding .....	606	19765	32616	2885	4760	603	403	16626	27572
122	125	Inning a.Holz .....	651	21879	33608	3504	5382	723	514	19966	27615
123		Isen, M .....	2617	96587	36907	17342	6627	2634	498	80811	30680
124	125	Kirchberg .....	443	16174	36510	2824	6375	431	478	12144	28176
126	126	Langenpreising .....	1250	42707	34166	6802	5441	1317	509	36357	27606
127		Lengdorf .....	1195	41066	34365	6512	5450	1231	456	36130	29350
130		Moosinning .....	2661	109742	41241	21089	7925	2788	524	92903	33322
131	124	Neuching .....	1220	48523	39773	9160	7508	1271	533	41203	32418
133	123	Oberding .....	2691	115594	42956	22834	8485	2777	522	92673	33372
134	124	Ottenhofen .....	891	41993	47131	8573	9621	931	519	35345	37965
135	120	Pastetten .....	1282	47484	37039	8311	6483	1322	542	40432	30584
137		Sankt Wolfgang .....	1937	68334	35278	11519	5947	1927	454	54875	28477
138	125	Steinkirchen .....	675	18717	27729	2703	4005	689	596	16042	23283
139		Taufkirchen (Vils) .....	4734	141897	29974	22236	4697	4898	546	121661	24839
142	121	Walpertskirchen .....	983	37528	38177	6720	6837	1009	495	31123	30845
143	126	Wartenberg, M .....	2467	89881	36433	16156	6549	2587	557	77692	30032
144	121	Wörth .....	2148	87186	40590	16690	7770	2302	515	77280	33571
		Insgesamt	62808	2312421	36817	415172	6610	65126	522	1961407	30117
dar. Verwaltungsgemeinschaft(en)											
		121 Hörlkofen .....	3131	124714	39832	23411	7477	3311	509	108403	32740
		Sitz: Wörth .....									
		123 Oberding .....	3911	157229	40202	29682	7589	4005	522	127030	31718
		124 Oberneuching .....	2111	90516	42878	17733	8400	2202	527	76548	34763
		Sitz: Neuching .....									
		120 Pastetten .....	1976	73497	37195	12761	6458	2027	525	62044	30609
		125 Steinkirchen .....	2375	76535	32225	11916	5017	2446	493	64778	26483
		126 Wartenberg .....	4977	180708	36309	31827	6395	5266	540	156974	29809
<b>178</b>		<b>Lkr Freising</b>									
113	127	Allershausen .....	2573	99682	38742	18691	7264	2669	547	83685	31354
115	130	Attenkirchen .....	1259	48248	38323	8625	6851	1274	485	38963	30583
116		Au i.d.Hallertau, M .....	2809	95478	33990	15759	5610	2852	510	80183	28115
120		Eching .....	6661	275833	41410	53920	8095	7034	538	237800	33807
123		Fahrenzhausen .....	2376	96276	40520	18635	7843	2471	537	81456	32965
124		Freising, GKSt .....	23769	848156	35683	159150	6696	24603	545	723960	29426
125	129	Gammelsdorf .....	681	22555	33120	3585	5264	709	456	19513	27522
129	130	Haag a.d.Amper .....	1441	50819	35266	8966	6222	1499	517	45020	30033
130		Hallbergmoos .....	4673	192892	41278	38128	8159	4997	565	166848	33390
132	129	Hörgertshausen .....	905	31365	34658	5436	6006	973	510	28464	29254
133		Hohenkammer .....	1201	49262	41017	9629	8018	1280	564	42825	33457
136		Kirchdorf a.d.Amper .....	1350	50608	37487	9116	6753	1406	522	41792	29724
137		Kranzberg .....	1961	81307	41462	16137	8229	1966	504	65501	33317
138		Langenbach .....	1986	75752	38143	13842	6970	2081	536	66768	32085
140		Marzling .....	1441	65383	45374	14036	9740	1533	510	55888	36457
142	129	Mauern .....	1322	50260	38018	9188	6950	1391	508	43580	31330
143		Moosburg a.d.Isar, St .....	8625	288521	33452	50292	5831	9119	521	253742	27826
144		Nandlstadt, M .....	2390	78197	32718	12713	5319	2536	510	70063	27627
145		Neufahrn b.Freising .....	9791	374654	38265	71134	7265	10327	548	325367	31506
150	127	Paunzhausen .....	755	27224	36058	4770	6318	766	495	24468	31943
122		Rudelzhausen .....	1547	54397	35163	8864	5730	1596	497	45029	28214
155	129	Wang .....	1057	40384	38206	7183	6796	1128	471	33792	29957



Kommunale Finanzen													Gde Schl. Nr.
Gemeindesteuereinnahmen					Hebesätze			Steuer- ein- nahmen ins- gesamt	Real- steuer- aufbrin- gungs- kraft	Steuer- ein- nahme- kraft	Schlüssel- zuweisungen an die Gemeinden		
ins- gesamt	darunter				Grundsteuer		Gewer- be- steuer						
	Grundsteuer		Gewerbe- steuer (netto)	Gemeindean- teil an der Ein- kommen- und Umsatzsteuer	A	B							
	A	B											
1000 €					%			€ je Einwohner					
2010												2011	
133	134	135	136	137	138	139	140	141	142	143	144	145	
4538	151	421	1134	2823	327	324	300	552	301	601	195	104	
2925	54	270	519	2076	362	328	350	674	242	689	119	91	
3297	116	306	504	2365	344	337	320	570	208	592	165	156	
4311	159	404	874	2866	300	300	342	677	294	709	31	18	
1656	33	145	306	1169	275	300	350	645	244	669	105	82	112
2398	81	198	473	1641	300	300	350	683	275	708	88	71	113
949	31	76	129	710	300	300	330	678	225	706	57	85	114
8955	206	1082	1920	5722	360	360	330	653	296	675	163	129	115
2427	48	220	1101	1054	300	300	350	1007	736	1062	-	23	116
38372	71	2984	17470	17807	250	300	325	1115	848	1224	-	-	117
3876	41	274	1251	2302	280	280	350	915	489	957	-	-	118
2396	28	273	384	1707	290	290	330	734	287	777	-	29	119
2193	86	196	438	1466	330	330	350	654	266	669	130	101	120
832	77	121	140	492	480	480	380	556	211	519	214	194	121
1022	20	102	275	622	350	350	350	723	349	739	156	85	122
4464	86	417	1447	2503	340	340	340	847	480	882	27	17	123
791	47	78	300	365	450	490	490	865	393	737	75	70	124
1655	46	130	354	1117	290	290	340	636	272	666	120	78	126
1607	71	175	291	1062	390	390	340	588	231	592	166	132	127
4344	70	356	1177	2732	300	300	340	787	360	824	24	8	130
2117	35	140	745	1192	300	300	350	873	495	909	47	29	131
13165	72	1739	8257	3089	250	250	300	2470	3004	3103	-	-	133
1547	20	102	432	991	320	320	340	846	401	881	-	15	134
1546	33	119	205	1185	280	280	330	623	198	653	110	77	135
2976	88	322	992	1567	330	320	340	692	420	729	97	162	137
773	40	82	209	441	400	400	380	674	314	657	195	134	138
5774	124	732	1211	3694	320	320	320	648	305	687	141	97	139
1308	44	125	190	947	310	310	310	633	241	669	122	108	142
3321	25	354	629	2304	270	300	330	698	288	736	47	57	143
3163	37	232	516	2368	300	300	310	705	252	746	-	42	144
113626	1560	10774	40842	60251	321	302	325	898	586	974	61	53	
4471	81	357	706	3315	305	303	310	682	248	722	38	63	
15592	120	1960	9358	4143	268	255	305	2014	2298	2468	-	7	
3664	55	242	1177	2183	307	308	346	862	455	897	27	23	
2495	64	196	333	1895	289	287	330	643	208	673	91	80	
3418	184	383	924	1920	436	422	397	688	307	653	168	126	
6632	104	628	1289	4591	280	298	337	668	273	700	81	69	
4454	45	467	1419	2516	320	320	340	885	505	931	-	25	113
1647	30	121	261	1233	280	280	320	609	216	644	139	100	115
4077	119	405	1168	2379	325	335	320	736	414	786	55	-	116
21827	41	1697	11707	8363	255	300	355	1650	1314	1725	-	-	120
5739	76	347	2811	2498	360	360	340	1247	931	1313	-	-	123
42871	104	4565	14531	23626	310	320	380	953	508	959	26	98	124
876	38	97	150	588	350	350	330	557	227	574	200	161	125
1958	29	189	387	1350	260	285	350	677	276	709	63	47	129
19988	43	1419	13034	5478	275	275	320	2188	2331	2523	-	-	130
1029	40	107	86	790	300	300	330	538	160	560	178	145	132
1875	39	203	401	1229	290	295	295	814	420	898	-	-	133
1842	56	172	412	1197	350	350	350	671	286	684	44	79	136
3112	74	313	732	1989	330	330	330	780	370	818	-	22	137
3566	46	340	1127	2042	300	300	300	911	586	1018	-	-	138
1935	29	218	209	1475	310	310	320	626	196	654	58	107	140
1850	47	215	277	1305	340	350	360	666	228	673	78	81	142
13467	58	1557	3903	7930	290	320	380	768	374	775	-	61	143
2639	63	280	336	1950	290	290	310	530	192	564	196	158	144
17906	91	2764	4808	10215	390	390	350	944	480	954	46	40	145
881	26	75	91	686	320	320	320	569	162	588	144	118	150
1935	98	219	281	1329	390	390	340	600	212	601	144	97	122
2044	57	191	772	1019	330	330	290	835	645	958	-	-	155

Oberbayern

Gde Schl. Nr.	VGem Schl. Nr.	Gemeinde	Gebiet										darunter (Sp. 1) Siedlungs- und Verkehrsfläche
			Fläche am 31. Dezember 2010	davon wurden genutzt als									
				Gebäude- und Frei- fläche	Betriebs- fläche	Er- holungs- fläche	Verkehrsfläche		Land- wirt- schaft- fläche	Wald- fläche	Wasser- fläche	Flächen anderer Nutzung	
							ins- gesamt	dar. Straßen, Wege, Plätze					
km²	ha (10 000 m²)												
1	2	3	4	5	6	7	8	9	10	11			
178 Noch Lkr Freising													
156	130	Wolferdsdorf .....	26,05	99	7	2	67	67	1923	500	2	5	169
157	130	Zolling .....	34,53	199	42	13	145	143	2493	420	103	39	362
		Insgesamt	799,81	4897	404	446	4103	3195	53368	14529	1550	683	9591
dar. Verwaltungsgemeinschaft(en)													
	127	Allershausen .....	39,28	242	13	19	180	180	2635	760	66	12	449
	129	Mauern .....	98,44	382	54	20	276	266	6983	1853	234	41	690
	130	Zolling .....	98,41	508	75	31	369	359	7056	1561	166	75	929
<b>179 Lkr Fürstentfeldbruck</b>													
111	131	Adelshofen .....	13,28	63	3	1	52	52	960	234	12	2	117
113		Alling .....	21,02	115	4	34	76	75	1543	311	13	6	227
114	131	Altheim .....	16,09	64	12	1	46	33	728	751	5	1	123
117		Egenhofen .....	33,40	154	3	7	115	115	2433	581	32	14	277
118		Eichenau .....	6,99	206	-	23	58	54	241	162	7	2	288
119		Emmering .....	10,95	155	15	23	66	54	559	234	30	14	255
121		Fürstentfeldbruck, GKSt .....	32,52	581	45	75	385	231	1313	762	39	53	1049
123		Germering, GKSt .....	21,61	468	1	63	221	206	933	461	4	9	759
125	132	Grafrath .....	14,43	117	2	15	56	47	525	710	15	3	190
126		Gröbenzell .....	6,36	372	0	21	92	75	140	5	5	1	485
128	131	Hattenhofen .....	7,17	50	8	4	39	27	511	100	3	1	102
130	131	Jesenwang .....	15,30	62	18	3	66	60	864	505	6	5	137
131	132	Kottgeisering .....	8,21	58	-	1	40	30	532	181	8	1	100
132	131	Landsberied .....	10,54	43	7	3	34	34	551	413	1	1	81
134		Maisach .....	53,44	386	25	25	559	206	3791	500	51	6	990
136	131	Mammendorf .....	21,21	138	15	20	109	94	1459	344	34	3	269
137	131	Mittelstetten .....	18,62	74	8	48	67	67	1293	359	12	1	191
138		Moorenweis .....	45,45	156	32	9	145	145	2964	1211	25	3	338
140	131	Oberschweinbach .....	7,24	50	1	6	30	30	521	109	6	1	87
142		Olching .....	29,92	446	18	67	260	206	1859	213	106	24	791
145		Puchheim .....	12,23	339	2	26	100	94	690	51	7	9	467
147	132	Schöngesing .....	12,87	51	1	3	52	33	385	761	28	5	108
149		Türkenfeld .....	15,95	118	16	7	69	57	973	389	17	6	206
		Insgesamt	434,79	4267	236	487	2736	2025	25767	9350	465	171	7637
dar. Verwaltungsgemeinschaft(en)													
	132	Grafrath .....	35,51	226	3	20	147	110	1442	1652	51	9	398
	131	Mammendorf .....	109,45	545	73	87	443	396	6887	2816	79	15	1108
<b>180 Lkr Garmisch-Partenkirchen</b>													
113	133	Bad Bayersoien .....	17,67	48	5	5	61	61	1125	473	48	2	119
112		Bad Kohlgrub .....	32,58	87	2	7	59	46	1557	1490	28	28	155
114	136	Eschenlohe .....	55,04	56	6	5	91	80	1355	3093	98	801	158
115	135	Ettal .....	14,75	33	3	6	30	28	468	843	37	55	71
116		Farchant .....	25,76	81	1	3	44	36	458	1667	55	266	130
117		Garmisch-Partenk., M .....	205,66	597	8	53	301	237	2522	9846	193	7048	959
118		Grainau .....	49,39	119	1	8	53	43	434	2599	192	1532	182
119	136	Großweil .....	22,04	82	19	0	101	101	1180	749	69	4	193
122		Krün .....	36,32	80	1	5	75	66	1075	2168	138	90	162
123		Mittenwald, M .....	132,85	246	9	26	171	147	1621	6512	202	4499	450
124		Murnau a.Staffelsee, M .....	38,05	354	43	35	124	101	2366	625	244	13	523
125		Oberammergau .....	30,06	166	2	3	60	59	827	1781	44	123	234
126		Oberau .....	17,86	85	3	2	41	35	330	928	30	367	132
127	136	Ohlstadt .....	41,16	105	15	7	160	136	1651	2006	71	101	288
128	137	Riegsee .....	20,43	54	5	3	29	29	1296	631	14	11	87
129	133	Saulgrub .....	35,48	62	5	1	47	41	1217	2122	73	22	111
131	136	Schwaigen .....	23,58	26	0	2	19	19	678	1584	19	31	47
132	137	Seehausen a.Staffelsee .....	15,71	77	6	11	31	22	484	155	769	39	119
133	137	Spatzenhausen .....	7,73	40	16	3	28	28	602	46	1	37	72
134		Uffing a.Staffelsee .....	42,75	119	7	13	68	61	2404	1608	40	17	201
135	135	Unterammergau .....	29,93	53	8	1	65	59	1023	1744	46	52	121
136		Wallgau .....	33,96	51	9	11	37	37	423	2674	106	86	107
444		Gemeindefreie Gebiete .....	83,46	1	0	-	15	15	215	4498	83	3535	16
		Insgesamt	1012,24	2621	172	211	1713	1486	25310	49842	2599	18756	4638

Bevölkerungsstand																	Gde Schl. Nr.
Bevölkerung am				Bevölkerungs- zu- bzw. -ab- nahme (-) in % 2010 gegenüber		Einwohner je km²		Von der Bevölkerung am 31. Dezember 2010 waren ... Jahre alt									
27. Mai 1970	25. Mai 1987	31. Dezember 2010						1970	2010	unter 6	6 bis unter 15	15 bis unter 18	18 bis unter 25	25 bis unter 30	30 bis unter 50	50 bis unter 65	
		ins- gesamt	darunter männ- lich	1970	1987												
Gebietsstand 1. Januar 1994				Gebietsstand 1.1.1994													
12	13	14	15	16	17	18	19	20	21	22	23	24	25	26	27		
1104	1537	2414	1212	118,7	57,1	42	93	147	267	85	210	152	838	419	296	156	
2276	3061	4271	2085	87,7	39,5	66	124	277	428	144	368	274	1284	813	683	157	
94855	118144	166375	83759	75,4	40,8	119	208	9797	15873	5438	15066	11312	53877	29609	25403		
3123	4443	6570	3378	110,4	47,9	79	167	376	717	249	561	376	2148	1239	904		
5061	5876	8724	4474	72,4	48,5	51	89	542	891	306	673	472	2829	1728	1283		
5808	8086	12228	6130	110,5	51,2	59	124	712	1339	451	987	716	3937	2365	1721		
700	1094	1593	792	127,6	45,6	53	120	88	185	62	137	76	484	333	228	111	
1641	2789	3535	1801	115,4	26,7	78	168	215	374	127	233	156	1065	736	629	113	
1083	1368	1860	925	71,7	36,0	67	116	97	224	57	140	84	575	359	324	114	
1684	2216	3201	1602	90,1	44,4	50	96	156	347	129	246	146	1003	656	518	117	
5650	9689	11961	5772	111,7	23,4	808	1711	697	1089	405	817	471	3362	2338	2782	118	
4488	5539	6318	3165	40,8	14,1	410	577	320	557	220	548	308	1941	1193	1231	119	
23089	30338	34152	16783	47,9	12,6	710	1050	1993	2855	1014	2568	1995	10472	6462	6793	121	
25261	34968	37780	18051	49,6	8,0	1169	1749	2056	3132	1007	2574	2159	10840	6828	9184	123	
2147	2861	3588	1698	67,1	25,4	149	249	204	334	104	275	122	1036	713	800	125	
11386	17504	19512	9515	71,4	11,5	1791	3069	984	1697	602	1318	929	5522	3863	4597	126	
929	1090	1379	662	48,4	26,5	130	192	72	134	46	121	62	427	267	250	128	
829	1044	1534	738	85,0	46,9	54	100	71	167	57	106	61	487	306	279	130	
905	1296	1593	778	76,0	22,9	110	194	89	142	69	146	55	451	327	314	131	
593	849	1501	761	153,1	76,8	56	142	93	158	58	117	60	531	268	216	132	
7778	10007	12896	6377	65,8	28,9	146	241	696	1305	445	991	623	4035	2540	2261	134	
2368	2593	4593	2316	94,0	77,1	112	217	259	530	222	374	226	1463	857	662	136	
881	1294	1701	837	93,1	31,5	47	91	85	159	57	149	98	517	335	301	137	
2679	2900	3875	2023	44,6	33,6	59	85	231	429	143	325	177	1281	734	555	138	
795	1002	1624	800	104,3	62,1	110	224	93	161	61	131	88	490	336	264	140	
13790	20062	25018	12137	81,4	24,7	461	836	1457	2185	729	1810	1450	7866	5003	4518	142	
6652	18074	19769	9524	197,2	9,4	544	1616	1111	1675	605	1438	1038	5299	4043	4560	145	
1091	1529	1886	953	72,9	23,3	85	147	94	180	68	147	71	543	383	400	147	
2204	2654	3669	1826	66,5	38,2	138	230	191	375	137	291	183	1153	711	628	149	
118623	172760	204538	99836	72,4	18,4	273	470	11352	18394	6424	15002	10638	60843	39591	42294		
4143	5686	7067	3429	70,6	24,3	117	199	387	656	241	568	248	2030	1423	1514		
8178	10334	15785	7831	93,0	52,7	75	144	858	1718	620	1275	755	4974	3061	2524		
818	993	1164	591	42,3	17,2	46	66	54	72	43	107	80	306	279	223	113	
1975	1987	2531	1245	28,2	27,4	61	78	152	216	78	183	134	776	466	526	112	
1351	1391	1545	737	14,4	11,1	25	28	78	129	62	116	76	427	289	368	114	
1022	911	784	458	-23,3	-13,9	69	53	34	48	21	58	66	290	120	147	115	
2835	3220	3683	1805	29,9	14,4	110	143	167	347	122	240	202	1147	699	759	116	
26885	25742	26068	12084	-3,0	1,3	131	127	1150	1876	718	1908	1335	6911	4862	7308	117	
3032	3383	3535	1714	16,6	4,5	61	72	130	269	102	306	173	983	731	841	118	
863	1133	1456	706	68,7	28,5	39	66	80	152	49	129	86	434	246	280	119	
1551	1745	1922	965	23,9	10,1	43	53	75	148	60	185	91	560	357	446	122	
8786	8019	7434	3766	-15,4	-7,3	66	56	258	509	211	647	436	2005	1534	1834	123	
8233	9913	12262	5901	48,9	23,7	216	322	548	1085	370	785	525	3882	2316	2751	124	
4661	4944	5228	2507	12,2	5,7	155	174	245	464	181	384	308	1493	900	1253	125	
2426	2599	3006	1481	23,9	15,7	136	168	145	272	111	229	141	836	581	691	126	
2427	2609	3210	1525	32,3	23,0	59	78	174	303	119	256	158	908	660	632	127	
794	1000	1155	574	45,5	15,5	39	57	64	103	39	80	39	350	214	266	128	
1212	1469	1648	825	36,0	12,2	34	46	82	174	57	142	86	463	343	301	129	
418	556	601	308	43,8	8,1	18	25	25	56	30	40	19	154	122	155	131	
1544	1917	2501	1241	62,0	30,5	98	159	148	246	92	183	104	731	397	600	132	
487	670	765	373	57,1	14,2	63	99	32	90	29	58	31	252	150	123	133	
1795	2194	2978	1467	65,9	35,7	42	70	149	314	119	210	152	857	594	583	134	
1238	1217	1466	717	18,4	20,5	41	49	89	156	49	110	70	417	260	315	135	
1071	1170	1394	711	30,2	19,1	32	41	80	122	63	99	65	405	254	306	136	
-	-	-	-	-	-	-	-	-	-	-	-	-	-	-	-	444	
75424	78782	86336	41701	14,5	9,6	75	85	3959	7151	2725	6455	4377	24587	16374	20708		

Oberbayern

Gde Schl. Nr.	VGem Schl. Nr.	Gemeinde	Bevölkerungsbewegung										Bildungs		
			Lebend-geborene		Gestorbene		Geburten- bzw. Sterbe- fall- über- schuss (-)	Zugezogene		Fortgezogene		Wande- rungs- gewinn bzw. -ver- lust (-)	Kindertageseinrichtungen		
			2009	2010	2009	2010		2009	2010	2009	2010		Plätze	Betreute Kinder	
						30	31					32		33	34
28	29	30	31	32	33	34	35	36	37	am 1. März 2010					
											38	39	40		
<b>178 Noch Lkr Freising</b>															
156	130	Wolfersdorf .....	25	32	9	10	22	165	148	153	157	-9	80	69	58
157	130	Zolling .....	38	48	39	54	-6	349	335	311	297	38	275	229	105
		Insgesamt	1576	1636	1173	1179	457	12275	12713	12780	12280	433	7458	6717	4398
dar. Verwaltungsgemeinschaft(en)															
		127 Allershausen .....	68	64	42	44	20	477	485	451	480	5	335	323	172
		129 Mauern .....	81	73	47	69	4	532	491	489	455	36	407	371	240
		130 Zolling .....	110	134	76	94	40	902	846	852	901	-55	563	472	302
<b>179 Lkr Fürstenfeldbruck</b>															
111	131	Adelshofen .....	16	16	10	9	7	90	69	89	98	-29	50	49	42
113		Alling .....	25	37	19	18	19	192	179	187	152	27	226	196	104
114	131	Altheim .....	11	10	18	15	-5	78	98	66	104	-6	91	77	55
117		Egenhofen .....	21	25	37	31	-6	218	195	217	219	-24	143	159	90
118		Eichenau .....	95	94	111	118	-24	803	817	743	726	91	514	532	321
119		Emmering .....	40	47	36	49	-2	660	489	378	385	104	225	210	136
121		Fürstenfeldbruck, GKSt .....	310	323	327	340	-17	2273	2176	2222	2074	102	1442	1361	862
123		Germering, GKSt .....	333	305	352	383	-78	2797	2834	2533	2257	577	1555	1481	847
125	132	Grafrath .....	37	29	49	36	-7	339	308	270	336	-28	171	176	129
126		Gröbenzell .....	173	155	199	192	-37	1316	1351	1267	1181	170	936	885	484
128	131	Hattenhofen .....	15	9	6	8	1	94	113	101	117	-4	50	48	29
130	131	Jesenwang .....	10	8	41	33	-25	102	100	73	76	24	55	31	27
131	132	Kottgeisering .....	9	15	5	14	1	107	123	120	106	17	50	63	36
132	131	Landsberied .....	8	14	7	11	3	75	86	49	57	29	71	57	46
134		Maisach .....	96	118	80	105	13	767	785	707	772	13	594	535	319
136	131	Mammendorf .....	35	36	27	22	14	332	317	324	295	22	190	161	122
137	131	Mittelstetten .....	11	10	14	16	-6	102	94	74	95	-1	75	56	43
138		Moorenweis .....	33	38	30	15	23	176	216	177	162	54	204	187	110
140	131	Oberschweinbach .....	20	10	19	28	-18	151	158	106	96	62	65	58	37
142		Olching .....	226	235	210	232	3	1812	1704	1618	1548	156	1080	968	637
145		Puchheim .....	178	157	142	169	-12	1435	1612	1361	1378	234	851	719	465
147	132	Schöngesing .....	10	16	11	17	-1	115	98	103	89	9	87	96	62
149		Türkenfeld .....	48	31	20	16	15	206	141	166	190	-49	158	106	78
		Insgesamt	1760	1738	1770	1877	-139	14240	14063	12951	12513	1550	8883	8211	5081
dar. Verwaltungsgemeinschaft(en)															
		132 Grafrath .....	56	60	65	67	-7	561	529	493	531	-2	308	335	227
		131 Mammendorf .....	126	113	142	142	-29	1024	1035	882	938	97	647	537	401
<b>180 Lkr Garmisch-Partenkirchen</b>															
113	133	Bad Bayersoien .....	8	9	12	13	-4	52	69	58	69	-	50	24	18
112		Bad Kohlgrub .....	28	28	22	24	4	198	204	144	204	-	50	42	30
114	136	Eschenlohe .....	14	12	29	28	-16	130	161	140	150	11	50	35	29
115	135	Ettal .....	6	8	5	6	2	81	88	87	95	-7	25	19	9
116		Farchant .....	25	26	21	28	-2	293	272	270	275	-3	118	119	83
117		Garmisch-Partenk., M .....	190	227	358	375	-148	1914	1912	1793	1659	253	777	758	501
118		Grainau .....	30	18	30	29	-11	264	267	293	310	-43	75	70	54
119	136	Großweil .....	17	14	8	7	7	91	89	82	70	19	74	69	49
122		Krün .....	14	12	12	19	-7	208	181	195	190	-9	50	48	37
123		Mittenwald, M .....	56	38	78	102	-64	486	548	502	582	-34	243	190	138
124		Murnau a.Staffelsee, M .....	100	82	127	118	-36	960	903	885	804	99	582	538	280
125		Oberammergau .....	42	22	67	72	-50	333	446	358	372	74	240	214	124
126		Oberau .....	21	28	49	46	-18	231	234	234	210	24	100	84	64
127	136	Ohlstadt .....	34	31	27	31	-	154	168	188	208	-40	112	83	69
128	137	Riegsee .....	13	6	6	8	-2	69	71	70	87	-16	25	26	21
129	133	Saulgrub .....	7	20	19	13	7	80	79	85	102	-23	50	42	35
131	136	Schwaigen .....	4	5	17	14	-9	50	37	41	37	-	20	14	13
132	137	Seehausen a.Staffelsee .....	19	21	31	35	-14	235	225	225	210	15	100	81	63
133	137	Spatzenhausen .....	7	5	7	5	-	34	54	68	36	18	40	21	13
134		Uffing a.Staffelsee .....	19	21	30	19	2	182	204	183	170	34	103	82	71
135	135	Unterammergau .....	12	14	12	15	-1	95	95	103	89	6	60	50	35
136		Wallgau .....	17	11	11	13	-2	87	90	96	85	5	50	48	34
444		Gemeindefreie Gebiete .....	-	-	-	-	-	-	-	-	-	-	-	-	-
		Insgesamt	683	658	978	1020	-362	6227	6397	6100	6014	383	2994	2657	1770

wesen											Erwerbstätigkeit				Gde Schl. Nr.
Volksschulen			Realschulen einschl. Realsch. z. sonderpädagog. Förderung			Gymnasien			Berufsschulen		Sozialversicherungspflichtig Beschäftigte am Arbeitsort				
Schu- len	Schüler	Lehrer	Schu- len	Schüler	Lehrer	Schu- len	Schüler	Lehrer	Schu- len	Schüler	ins- gesamt	männ- lich	weib- lich	Aus- länder	
am 1. Oktober 2010									am 20. Okt. 2010		am 30. Juni 2010				
41	42	43	44	45	46	47	48	49	50	51	52	53	54	55	
1	101	6	-	-	-	-	-	-	-	-	193	120	73	14	156
1	380	29	-	-	-	-	-	-	-	-	738	425	313	51	157
34	9335	606	3	3337	174	5	5124	341	1	2166	74314	41879	32435	9434	
1	419	30	-	-	-	-	-	-	-	-	2062	1309	753	164	
3	276	16	-	-	-	-	-	-	-	-	1206	856	350	150	
4	732	54	-	-	-	-	-	-	-	-	1459	877	582	96	
-	-	-	-	-	-	-	-	-	-	-	71	41	30	3	111
1	141	13	-	-	-	-	-	-	-	-	645	457	188	79	113
1	146	10	-	-	-	-	-	-	-	-	115	70	45	15	114
1	128	9	-	-	-	-	-	-	-	-	357	188	169	23	117
3	442	28	-	-	-	-	-	-	-	-	1379	638	741	133	118
2	357	24	-	-	-	-	-	-	-	-	998	640	358	112	119
6	1792	111	1	1077	63	2	2452	155	1	2028	12652	6043	6609	1222	121
6	1728	111	1	925	55	2	2368	157	-	-	5910	2831	3079	740	123
1	257	14	-	-	-	-	-	-	-	-	477	208	269	39	125
4	779	53	-	-	-	1	1351	86	-	-	3034	1472	1562	395	126
1	102	7	-	-	-	-	-	-	-	-	97	40	57	7	128
1	204	12	-	-	-	-	-	-	-	-	280	161	119	28	130
-	-	-	-	-	-	-	-	-	-	-	40	20	20	•	131
-	-	-	-	-	-	-	-	-	-	-	90	59	31	•	132
3	678	43	1	1011	60	-	-	-	-	-	3015	1954	1061	253	134
1	467	31	-	-	-	-	-	-	-	-	1064	636	428	85	136
-	-	-	-	-	-	-	-	-	-	-	107	73	34	7	137
2	347	26	-	-	-	-	-	-	-	-	665	319	346	26	138
1	104	8	-	-	-	-	-	-	-	-	190	90	100	49	140
5	1331	82	-	-	-	1	1313	82	-	-	3644	1787	1857	442	142
4	965	65	1	826	50	1	1170	76	-	-	4850	2929	1921	514	145
-	-	-	-	-	-	-	-	-	-	-	133	67	66	10	147
2	278	21	-	-	-	-	-	-	-	-	385	209	176	22	149
45	10246	668	4	3839	228	7	8654	556	1	2028	40198	20932	19266	4211	
1	257	14	-	-	-	-	-	-	-	-	650	295	355	•	
5	1023	68	-	-	-	-	-	-	-	-	2014	1170	844	•	
1	29	2	-	-	-	-	-	-	-	-	216	105	111	11	113
1	208	16	-	-	-	-	-	-	-	-	400	171	229	34	112
1	57	4	-	-	-	-	-	-	-	-	470	344	126	53	114
-	-	-	-	-	-	1	442	32	-	-	336	155	181	49	115
1	127	7	-	-	-	-	-	-	-	-	669	335	334	59	116
4	1263	82	2	1221	71	2	1862	126	1	1233	9700	4266	5434	1064	117
1	99	5	-	-	-	-	-	-	-	-	767	375	392	100	118
1	104	5	-	-	-	-	-	-	-	-	192	103	89	5	119
-	-	-	-	-	-	-	-	-	-	-	580	253	327	80	122
1	326	22	-	-	-	-	-	-	1	75	1542	738	804	136	123
3	882	55	-	-	-	1	1112	61	-	-	5051	2047	3004	423	124
1	317	18	-	-	-	-	-	-	-	-	2765	1222	1543	178	125
1	242	20	-	-	-	-	-	-	-	-	582	367	215	40	126
1	127	7	-	-	-	-	-	-	-	-	467	214	253	13	127
-	-	-	-	-	-	-	-	-	-	-	68	41	27	4	128
1	72	4	-	-	-	-	-	-	-	-	308	174	134	21	129
-	-	-	-	-	-	-	-	-	-	-	66	26	40	•	131
-	-	-	-	-	-	-	-	-	-	-	363	187	176	22	132
-	-	-	-	-	-	-	-	-	-	-	75	43	32	•	133
1	223	16	-	-	-	-	-	-	-	-	351	189	162	20	134
1	71	4	-	-	-	-	-	-	-	-	151	103	48	5	135
1	96	5	-	-	-	-	-	-	-	-	201	109	92	16	136
-	-	-	-	-	-	-	-	-	-	-	-	-	-	-	444
21	4243	272	2	1221	71	4	3416	219	2	1308	25320	11567	13753	2336	

Oberbayern

Oberbayern													
Gde Schl. Nr.	VGem Schl. Nr.	Gemeinde	Noch: Erwerbstätigkeit									Pendler-saldo	
			Sozialversicherungspflichtig Beschäftigte am Arbeitsort					Sozialversicherungspflichtig Beschäftigte am Wohnort					
			darunter im Wirtschaftsbereich					darunter (Sp. 52)					
			Land- und Forstwirtschaft, Fischerei	Produzierendes Gewerbe	Handel, Verkehr, Gastgewerbe	Unternehmensdienstleister	öffentl. u. priv. Dienstleister	Einpendler		insgesamt	darunter		
								Anzahl	%		Anzahl		%
am 30. Juni 2010													
			56	57	58	59	60	61	62	63	64	65	66
<b>178 Noch Lkr Freising</b>													
156	130	Wolfersdorf .....	•	65	44	53	•	134	69,4	958	899	93,8	-765
157	130	Zolling .....	13	327	191	41	166	543	73,6	1823	1628	89,3	-1085
		Insgesamt	291	16087	35549	12134	10247	59475	80,0	65802	50963	77,4	8512
dar. Verwaltungsgemeinschaft(en)													
	127	Allershausen .....	13	534	835	457	222	1671	81,0	2672	2281	85,4	-610
	129	Mauern .....	•	554	341	•	188	960	79,6	3326	3080	92,6	-2120
	130	Zolling .....	•	643	346	160	•	1033	70,8	4887	4461	91,3	-3428
<b>179 Lkr Fürstenfeldbruck</b>													
111	131	Adelshofen .....	•	49	•	6	13	41	57,7	660	630	95,5	-589
113		Alling .....	10	319	88	120	108	520	80,6	1218	1093	89,7	-573
114	131	Althegnenberg .....	-	71	13	9	22	71	61,7	631	587	93,0	-516
117		Egenhofen .....	9	203	19	21	105	243	68,1	1208	1094	90,6	-851
118		Eichenau .....	•	338	464	•	377	1058	76,7	3698	3377	91,3	-2319
119		Emmering .....	•	397	253	178	•	852	85,4	2178	2032	93,3	-1180
121		Fürstenfeldbruck, GKSt .....	•	2559	•	3418	4243	9099	71,9	12172	8619	70,8	480
123		Germering, GKSt .....	8	948	1571	1833	1548	4011	67,9	13422	11523	85,9	-7512
125	132	Grafrath .....	9	57	134	85	191	372	78,0	1089	984	90,4	-612
126		Gröbenzell .....	11	489	1157	638	739	2408	79,4	6229	5603	90,0	-3195
128	131	Hattenhofen .....	•	22	31	23	•	73	75,3	558	534	95,7	-461
130	131	Jesenwang .....	-	118	85	7	70	221	78,9	562	503	89,5	-282
131	132	Kottgeisering .....	•	12	7	•	8	26	65,0	507	493	97,2	-467
132	131	Landsberied .....	•	33	29	•	23	63	70,0	541	514	95,0	-451
134		Maisach .....	28	1243	1184	198	362	2429	80,6	4879	4293	88,0	-1864
136	131	Mammendorf .....	7	555	288	65	149	841	79,0	1770	1547	87,4	-706
137	131	Mittelstetten .....	4	31	28	23	21	60	56,1	601	554	92,2	-494
138		Moorenweis .....	•	240	209	136	•	442	66,5	1507	1284	85,2	-842
140	131	Oberschweinbach .....	•	36	•	34	89	157	82,6	599	566	94,5	-409
142		Olching .....	17	850	1466	565	746	2434	66,8	9663	8453	87,5	-6019
145		Puchheim .....	8	1830	1759	737	511	4127	85,1	6561	5838	89,0	-1711
147	132	Schöngeising .....	•	58	17	•	37	100	75,2	626	593	94,7	-493
149		Türkenfeld .....	•	193	77	46	•	281	73,0	1305	1201	92,0	-920
		Insgesamt	153	10651	11328	8365	9690	29929	74,5	72184	61915	85,8	-31986
dar. Verwaltungsgemeinschaft(en)													
	132	Grafrath .....	•	127	158	•	236	498	76,6	2222	2070	93,2	-1572
	131	Mammendorf .....	•	915	•	•	•	1527	75,8	5922	5435	91,8	-3908
<b>180 Lkr Garmisch-Partenkirchen</b>													
113	133	Bad Bayersoien .....	-	52	126	10	28	131	60,6	378	293	77,5	-162
112		Bad Kohlgrub .....	•	•	200	60	93	213	53,3	784	597	76,1	-384
114	136	Eschenlohe .....	-	256	161	5	48	356	75,7	545	431	79,1	-75
115	135	Ettal .....	•	41	150	•	135	222	66,1	273	159	58,2	63
116		Farchant .....	•	232	239	•	122	462	69,1	1240	1033	83,3	-571
117		Garmisch-Partenk., M .....	•	1243	3180	•	3940	4131	42,6	8118	2549	31,4	1582
118		Grainau .....	-	40	602	40	85	432	56,3	1116	781	70,0	-349
119	136	Großweiß .....	•	73	•	16	86	138	71,9	601	547	91,0	-409
122		Krün .....	5	26	478	27	44	345	59,5	607	372	61,3	-27
123		Mittenwald, M .....	3	342	636	159	402	362	23,5	2189	1009	46,1	-647
124		Murnau a.Staffelsee, M .....	11	709	1128	495	2708	3228	63,9	3833	2010	52,4	1218
125		Oberammergau .....	•	165	693	•	1828	910	32,9	2582	727	28,2	183
126		Oberau .....	•	229	169	•	158	375	64,4	977	770	78,8	-395
127	136	Ohlstadt .....	42	127	79	34	185	245	52,5	1166	944	81,0	-699
128	137	Riegsee .....	•	25	18	16	•	52	76,5	336	320	95,2	-268
129	133	Saulgrub .....	•	167	63	•	62	209	67,9	616	517	83,9	-308
131	136	Schwaigen .....	•	•	•	-	46	51	77,3	181	166	91,7	-115
132	137	Seehausen a.Staffelsee .....	-	105	61	68	129	318	87,6	642	597	93,0	-279
133	137	Spatzenhausen .....	•	18	25	6	•	57	76,0	264	246	93,2	-189
134		Uffing a.Staffelsee .....	8	122	128	35	58	204	58,1	880	733	83,3	-529
135	135	Unterammergau .....	-	81	34	17	19	84	55,6	523	456	87,2	-372
136		Wallgau .....	-	34	109	33	25	82	40,8	423	304	71,9	-222
444		Gemeindefreie Gebiete .....	-	-	-	-	-	-	-	-	-	-	-
		Insgesamt	121	4150	8295	2540	10214	12607	49,8	28274	15561	55,0	-2954

Land- und Forstwirtschaft												
Landwirtschaftliche Betriebe mit einer landwirtschaftlich genutzten Fläche von ... ha								Viehbestand am 1. März 2010				Gde Schl. Nr.
unter 5	5	10	20	50	100 oder mehr	ins-gesamt	darunter 5 oder mehr ha LF	Rinder		Schweine	Schafe	
	bis unter							ins-gesamt	darunter Milch-kühe			
	10	20	50	100								
2010												
67	68	69	70	71	72	73	74	75	76	77	78	
1	10	11	20	13	3	58	57	2528	490	3225	-	156
-	11	9	14	14	4	52	52	2221	418	3339	278	157
38	226	369	449	215	69	1366	1328	32700	9057	45097	3207	
4	14	20	21	12	4	75	71	2190	893	•	129	
1	29	50	67	29	8	184	183	3422	988	15130	353	
4	34	39	58	39	7	181	177	7055	1434	•	•	
2	7	7	7	8	-	31	29	912	269	442	68	111
1	6	9	13	10	1	40	39	755	85	•	-	113
-	3	1	4	3	-	11	11	394	77	•	-	114
4	6	16	14	11	3	54	50	1521	230	544	259	117
-	-	-	1	1	-	2	2	-	-	-	-	118
-	1	-	7	1	2	11	11	•	-	-	-	119
2	5	6	13	8	1	35	33	1220	251	•	•	121
-	3	9	13	4	1	30	30	531	123	•	•	123
-	1	-	2	3	1	7	7	537	•	-	•	125
1	1	1	-	-	-	3	2	-	-	-	-	126
-	3	4	5	2	2	16	16	463	•	1601	•	128
-	5	8	6	5	-	24	24	740	205	•	-	130
-	1	2	4	3	-	10	10	471	98	•	•	131
-	4	1	4	4	-	13	13	559	234	-	•	132
1	7	14	38	12	9	81	80	4350	816	2011	64	134
-	5	8	5	7	3	28	28	1165	268	1799	-	136
-	7	8	10	6	1	32	32	731	175	452	119	137
2	15	15	24	18	2	76	74	2790	555	2553	208	138
2	1	2	4	1	-	10	8	•	•	-	•	140
1	8	4	9	7	3	32	31	458	92	157	-	142
1	2	5	8	2	-	18	17	220	•	•	•	145
-	1	-	-	1	2	4	4	•	•	•	-	147
-	7	3	6	6	-	22	22	788	236	-	•	149
17	99	123	197	123	31	590	573	19010	4163	10195	2069	
-	3	2	6	7	3	21	21	•	339	•	94	
4	35	39	45	36	6	165	161	•	1398	•	485	
2	4	17	11	1	-	35	33	1106	488	4	100	113
-	15	18	17	4	-	54	54	1327	572	9	62	112
-	6	9	10	1	1	27	27	957	559	•	176	114
-	4	7	4	-	1	16	16	302	98	•	169	115
4	10	7	4	-	-	25	21	336	124	•	514	116
5	27	15	8	-	-	55	50	450	137	•	953	117
-	6	6	1	-	-	13	13	143	29	-	80	118
1	4	8	18	2	-	33	32	1187	550	8	•	119
1	7	7	4	2	-	21	20	310	127	-	779	122
3	19	16	4	-	-	42	39	225	84	•	457	123
3	8	13	14	2	1	41	38	845	311	•	142	124
3	3	4	5	1	-	16	13	278	•	-	167	125
1	2	1	1	1	-	6	5	92	•	-	•	126
2	12	12	12	3	2	43	41	750	248	•	659	127
-	7	15	20	1	-	43	43	1420	654	•	•	128
1	2	12	12	2	-	29	28	724	321	-	82	129
-	1	1	9	4	-	15	15	683	290	-	42	131
-	4	1	13	1	-	19	19	632	307	-	•	132
1	4	7	19	-	-	31	30	1454	668	•	•	133
1	7	9	24	12	-	53	52	2672	1251	30	185	134
-	4	15	4	4	-	27	27	569	240	•	•	135
-	6	6	3	-	-	15	15	289	77	•	196	136
-	-	-	-	-	-	-	-	-	-	-	-	444
28	162	206	217	41	5	659	631	16751	7247	•	5087	

Oberbayern

Gde Schl. Nr.	VGem Schl. Nr.	Gemeinde	Gewerbe- anzeigen		Verarbeitendes Gewerbe sowie Bergbau und Gewinnung von Steinen und Erden			Umwelt							
			An- meldun- gen	Ab- meldun- gen	Be- triebe	Be- schäf- tigte	Brutto- entgelte	Wasser- versorgung		Kanali- sation		Klär- anlagen		Wasser- ge- winnung	Wasser- pro-Kopf- Verbrauch
								Angeschlossene Einwohner					Anzahl		
			insgesamt		am 30. September		1000 €		2010		2007				
			79	80	81	82	83	84	85	86	87	88	89	90	91
178 Noch Lkr Freising															
156	130	Wolferdsdorf .....	24	25	1	•	•	2355	99,8	2282	96,7	2282	96,7	-	122,2
157	130	Zolling .....	93	42	2	•	•	4110	100,0	4009	97,5	4009	97,5	170	116,7
Insgesamt			2337	1731	79	9466	443700	163303	100,0	156072	95,5	156066	95,5	13810	124,2
dar. Verwaltungsgemeinschaft(en)															
	127	Allershäusen .....	103	86	5	243	12453	6427	99,9	6226	96,8	6226	96,8	1146	124,9
	129	Mauern .....	132	73	2	•	•	8590	100,0	7398	86,1	7398	86,1	368	123,1
	130	Zolling .....	183	118	7	•	•	11984	100,0	11696	97,6	11696	97,6	170	122,1
<b>179 Lkr Fürstenfeldbruck</b>															
111	131	Adelshofen .....	19	17	-	-	-	1595	100,0	1595	100,0	1595	100,0	-	127,1
113		Alling .....	35	31	1	•	•	3489	100,0	3469	99,4	3469	99,4	261	128,0
114	131	Altheim .....	17	15	-	-	-	1846	100,0	1831	99,2	1831	99,2	-	83,1
117		Egenhofen .....	56	39	2	•	•	3280	100,0	3104	94,6	3104	94,6	34	127,8
118		Eichenau .....	139	136	1	•	•	11736	100,0	11711	99,8	11711	99,8	-	124,9
119		Emmering .....	105	88	2	•	•	5988	99,9	5897	98,4	5897	98,4	322	128,1
121		Fürstenfeldbruck, GKSt .....	461	375	14	1923	73976	33637	100,0	33410	99,3	33410	99,3	2849	151,1
123		Germering, GKSt .....	487	312	9	674	39213	36916	100,0	36916	100,0	36916	100,0	2332	141,0
125	132	Grafrath .....	73	39	-	-	-	3584	99,5	3557	98,8	3557	98,8	523	128,4
126		Gröbenzell .....	271	213	3	211	9118	19215	100,0	19078	99,3	19078	99,3	-	123,9
128	131	Hattenhofen .....	15	17	1	•	•	1376	100,0	1374	99,9	1374	99,9	-	119,5
130	131	Jesenwang .....	18	10	1	•	•	1535	100,0	1513	98,6	1513	98,6	-	128,5
131	132	Kottgeisering .....	18	7	-	-	-	1581	100,0	1561	98,7	1561	98,7	-	95,3
132	131	Landsberied .....	21	12	1	•	•	1439	100,0	1433	99,6	1433	99,6	405	127,6
134		Maisach .....	152	114	13	1152	47514	12740	100,0	12401	97,3	12401	97,3	791	128,6
136	131	Mammendorf .....	69	78	5	257	7401	4470	99,4	4447	98,9	4447	98,9	49	110,9
137	131	Mittelstetten .....	23	15	-	-	-	1674	100,0	1666	99,5	1666	99,5	-	122,7
138		Moorenweis .....	55	40	-	-	-	3765	100,0	3685	97,9	3685	97,9	210	125,9
140	131	Oberschweinbach .....	14	11	-	-	-	1501	100,0	1497	99,7	1497	99,7	-	105,9
142		Olching .....	361	315	6	265	7772	23748	97,5	23874	98,0	23874	98,0	-	132,4
145		Puchheim .....	281	178	15	807	40010	19410	99,9	19403	99,9	19403	99,9	3920	127,6
147	132	Schöngesing .....	27	18	-	-	-	1878	99,5	1870	99,0	1870	99,0	154	110,9
149		Türkenfeld .....	51	25	2	•	•	3526	100,0	3452	97,9	3452	97,9	-	108,8
Insgesamt			2768	2105	76	5686	237367	199929	99,7	198744	99,1	198744	99,1	11850	132,4
dar. Verwaltungsgemeinschaft(en)															
	132	Grafrath .....	118	64	-	-	-	7043	99,6	6988	98,8	6988	98,8	677	116,3
	131	Mammendorf .....	196	175	8	•	•	15436	99,8	15356	99,3	15356	99,3	454	114,1
<b>180 Lkr Garmisch-Partenkirchen</b>															
113	133	Bad Bayersoien .....	19	13	-	-	-	1174	99,4	1117	94,6	1117	94,6	211	163,4
112		Bad Kohlgrub .....	35	36	-	-	-	2432	99,8	2214	90,8	2214	90,8	451	136,3
114	136	Eschenlohe .....	20	11	3	121	4631	1586	98,3	1552	96,2	1552	96,2	1	136,5
115	135	Ettal .....	10	9	-	-	-	813	99,4	800	97,8	800	97,8	115	165,1
116		Farchant .....	49	38	1	•	•	3712	99,9	3708	99,8	3708	99,8	325	164,6
117		Garmisch-Partenk., M .....	362	299	3	258	8590	25809	99,0	25181	96,6	25181	96,6	2720	164,3
118		Grainau .....	47	34	-	-	-	3578	99,9	3321	92,7	3321	92,7	620	164,6
119	136	Großweil .....	21	12	-	-	-	1422	100,0	1350	94,9	1350	94,9	123	136,8
122		Krün .....	22	17	-	-	-	1860	97,8	1820	95,7	1820	95,7	273	145,8
123		Mittenwald, M .....	122	84	2	•	•	7711	99,7	7665	99,1	7665	99,1	656	158,1
124		Murnau a.Staffelsee, M .....	216	167	3	334	10941	12075	100,0	12015	99,5	12015	99,5	1194	163,8
125		Oberammergau .....	126	78	-	-	-	5300	99,7	5295	99,6	5295	99,6	440	101,8
126		Oberau .....	46	36	1	•	•	3092	99,9	3018	97,5	3018	97,5	18271	112,5
127	136	Ohlstadt .....	40	32	-	-	-	3195	97,3	3143	95,8	3143	95,8	248	134,6
128	137	Riegsee .....	15	12	-	-	-	1132	99,0	1047	91,6	1047	91,6	84	164,6
129	133	Saulgrub .....	10	6	1	•	•	1608	96,1	1622	96,9	1622	96,9	85	112,5
131	136	Schwaigen .....	9	4	-	-	-	546	86,4	544	86,1	544	86,1	7	135,5
132	137	Seehausen a.Staffelsee .....	23	14	2	•	•	2426	100,0	2426	100,0	2426	100,0	145	142,3
133	137	Spatzenhausen .....	11	13	-	-	-	789	100,0	781	99,0	781	99,0	194	170,1
134		Uffing a.Staffelsee .....	37	30	1	•	•	2966	99,0	2704	90,3	2704	90,3	224	156,1
135	135	Unterammergau .....	21	11	1	•	•	1468	100,0	1454	99,0	1454	99,0	85	115,7
136		Wallgau .....	14	13	-	-	-	1417	100,0	1384	97,7	1384	97,7	149	158,5
444		Gemeindefreie Gebiete .....	-	-	-	-	-	-	-	-	-	-	-	-	-
Insgesamt			1275	969	18	1232	42351	86111	99,2	84161	97,0	84161	97,0	26621	151,8



Bauhauptgewerbe		Bautätigkeit und Wohnungswesen											Gde Schl. Nr.
Betriebe	Be-schäftigte	Baugenehmigungen		Fertiggestellte Wohngebäude (Neuerichtungen)				Fertiggestellte Wohnungen in Wohn- und Nichtwohngebäuden					
		Wohn-gebäude (Neuerichtungen)	Wohnungen in Wohn- und Nichtwohn-gebäuden	ins-gesamt	davon mit ... Wohnung(en)			ins-gesamt	davon mit ... Räumen				
					1	2	3 oder mehr		1 oder 2	3 oder 4	5 oder mehr		
Ende Juni 2010		2010											
92	93	94	95	96	97	98	99	100	101	102	103		
5	20	4	6	7	5	2	-	9	1	3	5	156	
6	36	19	26	16	13	3	-	23	-	1	22	157	
218	1710	342	777	355	288	34	33	678	52	228	398		
10	38	20	39	19	16	2	1	31	2	6	23		
23	152	20	27	19	18	1	-	26	1	4	21		
25	93	38	56	35	26	8	1	50	1	8	41		
1	•	3	4	2	2	-	-	4	-	2	2	111	
8	124	7	15	9	9	-	-	15	3	4	8	113	
2	•	10	10	6	4	2	-	8	-	-	8	114	
6	38	2	4	4	3	1	-	8	-	1	7	117	
15	50	28	51	14	14	-	-	13	-1	-2	16	118	
10	30	52	56	51	47	3	1	64	8	7	49	119	
18	67	39	111	28	18	2	8	103	29	43	31	121	
16	60	44	81	54	48	-	6	117	1	64	52	123	
3	5	7	15	15	12	2	1	21	1	6	14	125	
10	84	28	50	36	28	2	6	127	7	90	30	126	
2	•	4	6	3	3	-	-	4	-	-	4	128	
3	37	1	3	4	4	-	-	5	-	-	5	130	
4	6	5	6	5	5	-	-	5	-	-	5	131	
4	17	5	7	14	13	1	-	18	2	1	15	132	
14	100	30	45	32	26	2	4	56	2	28	26	134	
8	94	10	13	8	7	1	-	10	2	1	7	136	
6	33	1	2	6	6	-	-	8	-	2	6	137	
8	42	8	13	19	18	1	-	23	1	6	16	138	
6	21	7	10	3	3	-	-	4	-	-	4	140	
24	165	86	155	63	54	-	9	122	20	33	69	142	
16	77	85	112	45	43	-	2	61	6	10	45	145	
1	•	3	4	1	1	-	-	1	-	-1	2	147	
9	73	11	12	2	1	1	-	3	-	2	1	149	
194	1145	476	785	424	369	18	37	800	81	297	422		
8	•	15	25	21	18	2	1	27	1	5	21		
32	•	41	55	46	42	4	-	61	4	6	51		
5	25	3	3	2	2	-	-	2	-	-	2	113	
6	13	5	9	9	4	3	2	17	-	4	13	112	
3	10	2	4	1	1	-	-	3	-	-	3	114	
1	•	1	1	1	1	-	-	1	-	-1	2	115	
13	62	2	4	4	4	-	-	4	-	2	2	116	
33	236	14	35	15	11	2	2	21	1	6	14	117	
6	22	5	12	5	-	3	2	12	2	9	1	118	
5	31	2	3	2	1	1	-	3	1	-	2	119	
3	13	3	5	1	1	-	-	4	-	1	3	122	
12	62	2	3	1	-	1	-	2	-	-	2	123	
14	88	15	41	37	32	-	5	47	1	15	31	124	
9	47	7	47	3	2	-	1	5	-	2	3	125	
6	43	4	6	1	1	-	-	1	-	-	1	126	
15	70	3	10	3	1	1	1	9	1	4	4	127	
4	20	3	5	2	1	-	1	5	3	-1	3	128	
6	22	7	11	6	5	1	-	7	-	2	5	129	
-	-	1	6	-	-	-	-	-	-	-	-	131	
6	10	6	7	3	2	1	-	4	-	2	2	132	
-	-	-	-	-	-	-	-	-	-	-	-	133	
9	37	11	16	6	3	3	-	10	1	2	7	134	
4	28	3	11	1	1	-	-	3	-	1	2	135	
2	•	4	8	-	-	-	-	-	-	-	-	136	
-	-	-	-	-	-	-	-	-	-	-	-	444	
162	850	103	247	103	73	16	14	160	10	48	102		

Oberbayern

Gde Schl. Nr.	VGem Schl. Nr.	Gemeinde	Noch: Bautätigkeit und Wohnungswesen					Fremdenverkehr			
			Bestand an Wohngebäuden insgesamt (ohne Wohnheime)	Bestand an Wohnungen in Wohn- und Nichtwohngebäuden (ohne Wohnungen in Wohnheimen)				Räume insgesamt	Gästebetten im Juni (Angebot)	Gästeankünfte	Gästeübernachtungen
				insgesamt	davon mit ... Räumen						
					1 oder 2	3 oder 4	5 oder mehr				
31. Dezember 2010							2010				
			104	105	106	107	108	109	110	111	112
178 Noch Lkr Freising											
156	130	Wolferdsdorf .....	606	852	42	177	633	4826	-	-	-
157	130	Zolling .....	1134	1688	83	501	1104	9121	58	1448	3627
		Insgesamt	36761	69987	7105	26768	36114	332150	5445	457518	733573
dar. Verwaltungsgemeinschaft(en)											
		127 Allershausen .....	1772	2574	105	719	1750	13927	318	25436	36282
		129 Mauern .....	2391	3088	92	790	2206	17502	•	•	•
		130 Zolling .....	3223	4573	279	1287	3007	24560	•	•	•
<b>179 Lkr Fürstenfeldbruck</b>											
111	131	Adelshofen .....	449	607	19	149	439	3319	-	-	-
113		Alling .....	1080	1464	64	353	1047	7824	•	•	•
114	131	Altheim .....	536	746	26	218	502	3960	-	-	-
117		Egenhofen .....	901	1256	38	335	883	6851	•	•	•
118		Eichenau .....	3395	5390	295	2035	3060	25816	•	•	•
119		Emmering .....	1625	2883	213	1186	1484	13643	75	2750	6648
121		Fürstenfeldbruck, GKSt .....	6017	17139	1956	9288	5895	70819	447	27968	51410
123		Germering, GKSt .....	6603	19042	2068	10326	6648	79253	387	20352	43004
125	132	Grafrath .....	1076	1707	131	622	954	8398	-	-	-
126		Gröbenzell .....	5299	9386	727	3937	4722	43676	•	2492	4267
128	131	Hattenhofen .....	384	588	19	170	399	3092	•	•	•
130	131	Jesenwang .....	395	564	12	144	408	3052	•	•	•
131	132	Kottgeisering .....	478	672	25	185	462	3589	•	•	•
132	131	Landsberied .....	395	553	16	142	395	2952	-	-	-
134		Maisach .....	3353	5696	346	2215	3135	27274	•	•	•
136	131	Mammendorf .....	1143	1869	103	652	1114	9376	-	•	•
137	131	Mittelstetten .....	510	645	13	141	491	3587	-	-	-
138		Moorenweis .....	1156	1544	59	390	1095	8420	•	•	•
140	131	Oberschweinbach .....	421	542	13	138	391	2988	-	-	-
142		Olching .....	5439	11701	1199	5466	5036	51299	249	19835	36063
145		Puchheim .....	4222	9164	930	4247	3987	40453	346	24657	50353
147	132	Schöngeising .....	569	841	40	277	524	4274	•	•	•
149		Türkenfeld .....	1036	1557	116	522	919	7757	•	•	•
		Insgesamt	46482	95556	8428	43138	43990	431672	1851	115103	241092
dar. Verwaltungsgemeinschaft(en)											
		132 Grafrath .....	2123	3220	196	1084	1940	16261	•	•	•
		131 Mammendorf .....	4233	6114	221	1754	4139	32326	•	•	•
<b>180 Lkr Garmisch-Partenkirchen</b>											
113	133	Bad Bayersoien .....	308	652	134	251	267	2815	591	28356	88021
112		Bad Kohlgrub .....	575	1369	272	579	518	5804	1477	52067	192255
114	136	Eschenlohe .....	344	722	71	352	299	3224	191	4989	9271
115	135	Ettal .....	169	323	32	133	158	1566	566	39745	88528
116		Farchant .....	769	2040	316	1148	576	7988	330	10659	31222
117		Garmisch-Partenk., M .....	4821	16621	3346	9327	3948	61575	5951	297356	863718
118		Grainau .....	885	2237	385	1156	696	9279	2851	85802	354254
119	136	Großweil .....	375	598	38	176	384	3051	•	•	•
122		Krün .....	476	1090	166	493	431	4828	1516	71334	336055
123		Mittenwald, M .....	1714	4237	685	2151	1401	17607	1793	39982	179328
124		Murnau a.Staffelsee, M .....	2595	6212	899	2885	2428	26286	1035	42504	148935
125		Oberammergau .....	1318	2862	385	1318	1159	12420	1671	77221	199459
126		Oberau .....	707	1660	235	889	536	6715	253	14792	28686
127	136	Ohlstadt .....	843	1450	131	592	727	6872	391	18995	90483
128	137	Riegsee .....	370	541	32	170	339	2865	•	1389	4871
129	133	Saulgrub .....	451	773	93	312	368	3603	171	7579	29256
131	136	Schwaigen .....	153	269	16	121	132	1282	-	-	-
132	137	Seehausen a.Staffelsee .....	586	1294	210	545	539	5629	164	9815	39247
133	137	Spatzenhausen .....	172	293	17	81	195	1578	-	•	•
134		Uffing a.Staffelsee .....	795	1382	102	552	728	6718	•	•	•
135	135	Unterammergau .....	426	703	69	260	374	3534	132	5698	10021
136		Wallgau .....	365	806	126	375	305	3607	811	16008	76859
444		Gemeindefreie Gebiete .....	-	-	-	-	-	-	-	-	-
		Insgesamt	19217	48134	7760	23866	16508	198846	20002	832519	2802411

Straßenverkehrsunfälle				Einrichtungen für ältere Menschen				Empfänger von Sozialhilfe nach SGB XII			Gde Schl. Nr.
Straßenverkehrsunfälle insgesamt	davon Unfälle mit		dabei Verunglückte	Einrichtungen insgesamt	verfügbare Plätze	Bewohner	Personal (Beschäftigte)	3. Kapitel "Hilfe zum Lebensunterhalt"	4. Kapitel "Grundsicherung im Alter und bei Erwerbsminderung"	5. bis 9. Kapitel "Sonstige Hilfen"	
	Personenschaden	nur Sachschaden									
2010				am 15. Dezember 2010				am 31. Dezember 2010			
113	114	115	116	117	118	119	120	121	122	123	
5	3	2	5	-	-	-	-	-	-	•	156
28	26	2	60	1	72	68	39	14	18	26	157
998	787	211	1150	12	968	914	692	284	524	1189	
89	68	21	126	1	43	43	51	7	17	35	
33	29	4	35	-	-	-	-	29	16	44	
45	40	5	79	1	72	68	39	16	•	47	
5	3	2	4	-	-	-	-	-	4	•	111
20	15	5	23	-	-	-	-	-	•	5	113
3	2	1	4	-	-	-	-	-	6	6	114
8	6	2	7	1	62	60	51	5	9	22	117
31	29	2	34	1	170	170	95	11	48	67	118
30	20	10	23	-	-	-	-	6	16	31	119
194	153	41	194	3	345	313	219	111	301	470	121
173	131	42	159	3	422	395	255	37	190	192	123
15	13	2	14	1	85	85	85	17	19	37	125
52	41	11	51	2	174	173	121	19	62	107	126
11	10	1	15	-	-	-	-	•	4	5	128
12	9	3	13	1	108	107	80	3	6	28	130
2	2	-	3	-	-	-	-	-	•	•	131
2	1	1	3	-	-	-	-	-	•	•	132
35	31	4	38	-	-	-	-	10	38	37	134
22	20	2	27	-	-	-	-	•	20	15	136
7	6	1	11	-	-	-	-	3	4	6	137
19	14	5	21	-	-	-	-	•	3	7	138
1	1	-	1	1	96	81	44	4	6	15	140
146	110	36	128	1	137	115	101	29	104	99	142
58	48	10	60	1	130	125	102	20	98	86	145
11	10	1	13	-	-	-	-	•	•	4	147
6	5	1	8	-	-	-	-	•	6	16	149
863	680	183	854	15	1729	1624	1153	282	950	1263	
28	25	3	30	1	85	85	85	•	•	•	
63	52	11	78	2	204	188	124	14	•	•	
7	6	1	21	-	-	-	-	•	4	4	113
7	6	1	12	-	-	-	-	4	9	9	112
20	17	3	24	1	80	70	26	26	24	51	114
11	8	3	10	-	-	-	-	-	•	•	115
8	6	2	8	-	-	-	-	4	30	26	116
162	128	34	157	7	511	450	287	105	275	319	117
20	17	3	21	-	-	-	-	•	9	9	118
18	12	6	24	-	-	-	-	-	3	4	119
15	14	1	16	-	-	-	-	-	4	8	122
47	36	11	47	1	76	57	31	45	48	98	123
49	42	7	51	2	286	238	128	51	77	148	124
20	17	3	20	1	35	26	34	4	21	23	125
32	28	4	48	1	133	101	74	21	28	49	126
28	19	9	25	1	15	12	17	•	8	9	127
4	4	-	4	-	-	-	-	-	•	5	128
11	8	3	11	-	-	-	-	-	•	-	129
4	3	1	3	1	44	44	42	11	8	28	131
3	3	-	4	-	-	-	-	•	11	•	132
10	8	2	11	-	-	-	-	-	•	4	133
8	6	2	7	-	-	-	-	•	5	10	134
4	3	1	4	-	-	-	-	•	7	3	135
11	11	-	13	-	-	-	-	-	5	4	136
-	-	-	-	-	-	-	-	-	-	-	444
499	402	97	541	15	1180	998	639	280	581	815	

Oberbayern

Gde Schl. Nr.	VGem Schl. Nr.	Gemeinde	Lohn- und Einkommensteuer								
			Lohn- und Einkommensteuerpflichtige	Gesamtbetrag der Einkünfte		Lohn- und Einkommensteuer		Arbeitnehmer (=Lohnsteuerfälle)		Bruttolohn	
				insgesamt	je Steuerpflichtigen	insgesamt	je Steuerpflichtigen	insgesamt	je 1000 Einwohner	insgesamt	je Arbeitnehmer
			Anzahl	1000 €	€	1000 €	€	Anzahl		1000 €	€
			2007								
			124	125	126	127	128	129	130	131	132
178 Noch Lkr Freising											
156	130	Wolferdsdorf .....	1210	39439	32594	6784	5606	1255	523	34815	27741
157	130	Zolling .....	2255	83204	36897	14933	6622	2362	565	70741	29950
		Insgesamt	84038	3119896	37125	579515	6896	87827	533	2680263	30518
dar. Verwaltungsgemeinschaft(en)											
	127	Allershausen .....	3328	126906	38133	23461	7050	3435	535	108153	31486
	129	Mauern .....	3965	144564	36460	25391	6404	4201	489	125349	29838
	130	Zolling .....	6165	221710	35963	39308	6376	6390	528	189539	29662
<b>179 Lkr Fürstenfeldbruck</b>											
111	131	Adelshofen .....	739	26225	35488	4430	5994	794	497	23071	29057
113		Alling .....	1737	78165	45000	15683	9029	1699	488	59069	34767
114	131	Altheim .....	803	27405	34129	4448	5539	831	455	24001	28882
117		Egenhofen .....	1521	55439	36449	9477	6231	1523	463	45965	30181
118		Eichenau .....	5784	278854	48211	60524	10464	5893	499	211663	35918
119		Emmerring .....	2962	118760	40095	23894	8067	2996	502	92352	30825
121		Fürstenfeldbruck, GKSt .....	17566	616977	35123	109302	6222	18039	535	530198	29392
123		Germering, GKSt .....	19759	778221	39386	150604	7622	19916	538	623617	31312
125	132	Grafrath .....	1813	86922	47943	19220	10601	1754	490	62180	35450
126		Gröbenzell .....	10014	458124	45748	96527	9639	10004	519	366878	36673
128	131	Hattenhofen .....	697	24158	34660	3973	5701	733	538	20868	28469
130	131	Jesenwang .....	705	25425	36065	4305	6107	732	472	20361	27816
131	132	Kottgeisering .....	744	35975	48354	8164	10973	745	475	25788	34615
132	131	Landsberied .....	642	26552	41359	4745	7391	696	483	23139	33246
134		Maisach .....	6361	243319	38252	44811	7045	6598	515	208043	31531
136	131	Mammendorf .....	2229	86988	39025	15787	7082	2352	523	72354	30763
137	131	Mittelstetten .....	772	26077	33779	4378	5672	746	445	20875	27983
138		Moorenweis .....	1793	66140	36888	11010	6141	1869	496	55389	29636
140	131	Oberschweinbach .....	750	27214	36286	4798	6398	788	521	23417	29717
142		Olching .....	12766	498626	39059	95085	7448	13396	547	433638	32371
145		Puchheim .....	10040	389821	38827	72899	7261	10350	533	328384	31728
147	132	Schöngeising .....	878	34225	38981	6448	7344	899	473	28371	31558
149		Türkenfeld .....	1740	66913	38456	12569	7223	1811	505	57561	31784
		Insgesamt	102815	4076528	39649	783082	7616	105164	523	3357182	31923
dar. Verwaltungsgemeinschaft(en)											
	132	Grafrath .....	3435	157122	45742	33832	9849	3398	482	116339	34237
	131	Mammendorf .....	7337	270046	36806	46865	6387	7672	496	228086	29730
<b>180 Lkr Garmisch-Partenkirchen</b>											
113	133	Bad Bayersoien .....	576	15445	26814	2146	3726	530	451	11618	21921
112		Bad Kohlgrub .....	1099	29657	26986	4061	3695	1010	416	22679	22454
114	136	Eschenlohe .....	720	22510	31263	3684	5116	713	442	18215	25547
115	135	Ettal .....	345	8768	25414	1158	3356	328	396	7142	21774
116		Farchant .....	1832	52506	28660	7591	4144	1756	473	42046	23944
117		Garmisch-Partenk., M .....	13466	440249	32693	73579	5464	12170	465	293034	24078
118		Grainau .....	1760	53757	30544	8275	4702	1613	448	37841	23460
119	136	Großweil .....	739	21296	28817	3158	4274	740	519	17537	23699
122		Krün .....	967	27255	28185	4285	4432	875	463	19228	21975
123		Mittenwald, M .....	3919	98455	25123	12592	3213	3681	476	77868	21154
124		Murnau a.Staffelsee, M .....	6086	246844	40559	49514	8136	5762	475	166657	28923
125		Oberammergau .....	2557	72123	28206	10812	4228	2310	437	50713	21954
126		Oberau .....	1549	41706	26924	5772	3727	1506	493	33920	22523
127	136	Ohlstadt .....	1591	49659	31213	7726	4856	1587	485	40828	25727
128	137	Riegsee .....	517	20051	38783	3621	7004	462	400	13673	29595
129	133	Saulgrub .....	804	21238	26416	2804	3488	783	462	17774	22700
131	136	Schwaigen .....	250	7769	31078	1166	4662	229	375	5850	25546
132	137	Seehausen a.Staffelsee .....	1093	44901	41081	8688	7948	1006	410	30177	29997
133	137	Spatzenhausen .....	336	10119	30117	1486	4422	317	403	7888	24883
134		Uffing a.Staffelsee .....	1426	51603	36187	9213	6461	1322	442	37776	28575
135	135	Unterammergau .....	701	17927	25573	2238	3192	665	452	14488	21786
136		Wallgau .....	643	19637	30539	3007	4677	606	429	13812	22792
444		Gemeindefreie Gebiete .....	-	-	-	-	-	-	-	-	-
		Insgesamt	42976	1373476	31959	226577	5272	39971	460	980764	24537

Kommunale Finanzen													Gde Schl. Nr.
Gemeindesteuereinnahmen					Hebesätze			Steuer- ein- nahmen ins- gesamt	Real- steuer- aufbrin- gungs- kraft	Steuer- ein- nahme- kraft	Schlüssel- zuweisungen an die Gemeinden		
ins- gesamt	darunter				Grundsteuer		Gewer- be- steuer						
	Grundsteuer		Gewerbe- steuer (netto)	Gemeindean- teil an der Ein- kommen- und Umsatzsteuer	A	B							
	A	B											
1000 €					%			€ je Einwohner					
2010												2011	
133	134	135	136	137	138	139	140	141	142	143	144	145	
1415	46	120	228	1019	270	290	320	584	227	620	110	148	156
7443	52	284	4993	2108	300	300	350	1750	1648	1845	-	-	157
166373	1345	16363	64125	84312	318	323	347	1003	640	1049	36	59	
5335	70	542	1511	3202	320	320	339	811	425	850	34	47	
5798	182	609	1286	3702	329	334	309	666	330	710	101	87	
12463	156	713	5868	5709	279	291	347	1015	729	1071	67	62	
876	23	89	82	679	280	280	300	543	174	579	151	147	111
3959	36	270	1816	1829	290	300	320	1129	876	1249	-	-	113
1077	12	119	205	735	330	330	320	574	241	602	160	153	114
2045	53	232	380	1374	300	300	300	636	299	690	126	93	117
10207	4	1107	2636	6439	330	330	380	854	370	858	27	-	118
4709	10	503	1260	2926	290	290	355	751	368	784	-	62	119
34167	32	4143	12432	17505	310	340	350	1003	618	1039	42	27	121
32882	24	4052	7945	20812	305	320	330	877	430	927	22	19	123
2942	18	353	559	2003	250	330	380	825	307	833	-	-	125
16898	2	1807	3506	11551	250	310	330	868	370	914	25	9	126
878	14	86	123	653	300	300	330	643	219	672	110	89	128
977	19	90	231	635	280	280	300	631	333	697	83	82	130
1128	14	119	232	760	275	285	315	711	331	768	117	48	131
918	15	101	98	701	270	270	300	627	217	675	78	49	132
10942	71	1134	3090	6622	290	290	360	851	428	884	-	-	134
4123	31	319	1416	2348	270	270	320	907	568	995	-	-	136
978	29	104	222	619	300	300	350	577	270	601	156	162	137
2535	65	244	564	1657	280	295	320	664	321	712	78	64	138
991	13	132	128	715	320	320	315	624	228	655	81	84	140
19830	36	2180	3530	14042	310	310	350	794	295	821	32	32	142
20390	14	2007	7076	11262	320	320	350	1041	599	1083	-	-	145
1205	21	135	124	920	275	285	315	635	207	672	80	58	147
2553	20	254	651	1623	255	275	320	694	364	755	-	46	149
177211	573	19582	48307	108409	289	316	343	870	440	910	31	25	
5274	53	608	914	3683	266	310	351	748	285	775	48	26	
10819	155	1040	2506	7084	289	289	319	689	335	741	85	80	
735	17	180	146	365	480	480	360	625	289	569	271	199	113
1716	30	518	458	703	350	450	350	681	424	657	277	158	112
1394	23	231	549	588	500	420	350	900	612	901	-	151	114
448	6	89	13	222	250	250	300	551	201	469	330	301	115
2568	15	581	477	1422	390	390	340	701	336	690	187	143	116
24501	82	5933	6726	10527	400	410	360	943	543	885	152	43	117
2475	15	706	375	1255	300	360	380	699	341	671	209	133	118
833	20	118	180	513	370	330	310	579	300	619	198	140	119
1489	12	478	364	577	400	450	360	773	455	708	217	164	122
5362	25	1473	1241	2437	490	490	350	718	374	658	238	235	123
11509	22	2205	3536	5566	400	430	380	943	506	895	109	79	124
5248	9	814	2638	1630	400	400	350	990	804	984	245	240	125
1914	7	340	479	1045	295	295	300	637	404	703	61	58	126
1855	20	305	269	1256	330	330	300	573	248	610	199	170	127
692	15	77	202	397	210	210	380	596	347	649	248	201	128
709	13	119	112	462	330	280	290	431	220	479	267	280	129
295	16	48	41	189	420	380	350	494	191	490	279	289	131
2059	10	260	921	863	280	280	280	816	787	1005	61	118	132
470	14	52	134	256	270	270	380	615	327	622	195	164	133
1882	31	274	436	1136	270	280	380	629	310	656	170	149	134
636	17	170	42	403	520	450	300	437	152	421	351	314	135
911	11	248	212	386	400	400	350	655	377	616	201	222	136
-	-	-	-	-	-	-	-	-	-	-	-	-	444
69702	430	15218	19552	32198	361	400	352	807	468	784	175	127	

Oberbayern

Gde Schl. Nr.	VGem Schl. Nr.	Gemeinde	Gebiet										
			Fläche am 31. Dezember 2010	davon wurden genutzt als									darunter (Sp. 1) Siedlungs- und Verkehrsfläche
				Gebäude- und Frei- fläche	Betriebs- fläche	Er- holungs- fläche	Verkehrsfläche		Land- wirt- schaft- fläche	Wald- fläche	Wasser- fläche	Flächen anderer Nutzung	
							ins- gesamt	dar. Straßen, Wege, Plätze					
km²	ha (10 000 m²)												
			1	2	3	4	5	6	7	8	9	10	11

dar. Verwaltungsgemeinschaft(en) im Lkr Garmisch-Partenkirchen

136	Ohlstadt .....	141,83	268	40	15	372	336	4863	7432	257	936	686
133	Saulgrub .....	53,15	110	10	5	108	102	2342	2595	120	24	230
137	Seehausen a.Staffelsee .....	43,88	171	27	17	88	79	2382	831	784	87	278
135	Unterammerngau .....	44,68	86	10	7	95	87	1491	2588	84	107	193

**181 Lkr Landsberg am Lech**

111	142 Apfeldorf .....	12,31	51	4	2	46	46	824	214	86	4	102
113	Denklingen .....	56,76	130	12	3	159	150	1977	3368	17	9	296
114	Dießen am Ammersee, M .....	82,65	381	6	24	220	204	3878	3624	115	18	629
115	143 Eching am Ammersee .....	6,24	59	9	11	45	45	455	18	24	4	122
116	Egling a.d.Paar .....	20,77	107	2	6	88	77	1431	428	8	6	202
118	144 Eresing .....	14,23	72	5	7	56	48	856	416	8	2	136
120	144 Finning .....	23,33	87	6	6	83	82	1502	617	22	9	179
121	138 Fuchstal .....	39,75	187	11	5	133	127	2313	1239	85	2	330
122	Geltendorf .....	34,82	184	23	6	163	129	2297	781	19	9	363
123	143 Greifenberg .....	8,21	70	1	6	65	59	372	294	12	1	143
124	141 Hofstetten .....	17,02	78	16	3	57	57	1006	522	17	2	147
126	139 Hurlach .....	17,17	87	24	7	71	61	1323	170	28	7	166
127	139 Igling .....	26,34	112	54	22	134	113	1476	804	15	16	281
128	Kaufering, M .....	17,69	228	6	29	119	94	939	305	130	14	384
129	142 Kinsau .....	11,44	47	7	4	34	31	610	332	105	5	90
130	Landsberg am Lech, GKSt .....	57,89	782	40	58	414	367	2781	1495	207	12	1271
131	139 Obermeitingen .....	9,93	71	54	6	42	37	599	160	2	58	121
132	Penzing .....	33,81	148	19	10	361	121	1890	919	22	12	530
134	140 Prittriching .....	25,38	114	8	5	87	86	1829	341	124	30	206
141	141 Pürgen .....	21,99	136	6	7	86	85	1230	695	28	13	230
135	142 Reichling .....	23,26	79	4	4	68	68	1372	649	144	5	152
137	142 Rott .....	19,74	70	14	3	58	58	1234	567	24	3	134
138	140 Scheuring .....	21,27	96	2	5	59	59	1047	749	166	3	162
139	143 Schondorf am Ammersee .....	6,60	112	1	8	42	35	365	129	2	2	162
140	141 Schwifting .....	11,45	38	7	3	50	50	588	456	1	2	95
142	142 Thaining .....	8,70	45	17	3	31	31	537	233	2	2	86
143	138 Unterdießen .....	12,79	57	3	5	48	45	766	317	83	0	112
144	Utting am Ammersee .....	19,01	169	7	20	79	74	1000	608	15	2	272
133	142 Vilgertshofen .....	27,10	139	16	5	106	106	1696	598	143	7	257
145	Weil .....	44,48	171	6	6	171	151	3289	772	22	11	348
146	144 Windach .....	24,85	133	10	10	111	111	1363	814	36	7	254
444	Gemeindefreie Gebiete .....	47,41	0	-	2	0	0	0	0	4738	1	2
	Insgesamt	804,37	4240	399	302	3284	2806	42847	22635	6451	279	7966

dar. Verwaltungsgemeinschaft(en)

138	Fuchstal .....	52,54	244	14	10	181	172	3079	1556	168	2	442
139	Igling .....	53,44	270	132	35	247	211	3398	1134	46	81	568
140	Prittriching .....	46,64	210	10	10	145	145	2876	1090	290	33	369
141	Pürgen .....	50,46	251	29	13	193	193	2824	1673	45	17	472
142	Reichling .....	102,56	431	63	22	342	339	6274	2593	504	26	821
143	Schondorf am Ammersee .....	21,04	240	11	24	152	139	1192	441	38	6	428
144	Windach .....	62,40	293	21	22	250	241	3721	1848	66	19	570

**182 Lkr Miesbach**

111	Bad Wiessee .....	32,79	181	2	42	49	49	578	2333	29	66	276
112	Bayrischzell .....	79,45	68	3	4	67	53	2541	4217	58	989	141
114	Fischbachau .....	75,82	189	29	12	106	101	3337	3593	63	254	313
116	Gmund a.Tegernsee .....	34,41	223	9	4	101	92	1787	1276	34	6	341
119	Hausham .....	22,29	197	1	3	76	69	940	976	19	19	278
120	Holzkirchen, M .....	48,24	382	11	26	199	172	2194	1982	18	11	619
123	Irschenberg .....	53,91	129	8	2	160	157	3227	1781	66	18	296
124	Kreuth .....	122,24	133	5	9	86	86	1289	8695	152	1856	229
125	Miesbach, St .....	32,43	274	12	13	114	106	1880	895	41	15	406
127	Otterfing .....	18,40	132	6	5	64	51	1024	607	0	2	201
129	Rottach-Egern .....	59,11	263	5	11	56	56	1125	3827	57	569	331
131	Schliersee, M .....	79,15	247	9	8	102	83	1751	5048	301	450	364
132	Tegernsee, St .....	22,77	153	1	5	29	27	194	982	909	5	188
133	Valley .....	42,18	133	3	113	206	155	1813	1917	20	11	455
134	Waakirchen .....	42,31	191	30	46	92	80	1856	1991	10	16	341

Bevölkerungsstand																	Gde Schl. Nr.
Bevölkerung am				Bevöl- kerungs- zu- bzw. -ab- nahme (-) in % 2010 gegenüber		Einwohner je km²		Von der Bevölkerung am 31. Dezember 2010 waren ... Jahre alt									
27. Mai 1970	25. Mai 1987	31. Dezember 2010						1970	2010	unter 6	6 bis unter 15	15 bis unter 18	18 bis unter 25	25 bis unter 30	30 bis unter 50	50 bis unter 65	
		ins- gesamt	darunter männ- lich	1970	1987												
Gebietsstand 1. Januar 1994				Gebietsstand 1.1.1994													
12	13	14	15	16	17	18	19	20	21	22	23	24	25	26	27		
5059	5689	6812	3276	34,7	19,7	36	48	357	640	260	541	339	1923	1317	1435		
2030	2462	2812	1416	38,5	14,2	38	53	136	246	100	249	166	769	622	524		
2825	3587	4421	2188	56,5	23,3	64	101	244	439	160	321	174	1333	761	989		
2260	2128	2250	1175	-0,4	5,7	51	50	123	204	70	168	136	707	380	462		
812	828	1089	540	34,1	31,5	66	88	47	119	54	94	60	323	214	178		
1842	1979	2525	1278	37,1	27,6	32	44	149	254	110	194	132	752	518	416		
7211	8318	10294	4822	42,8	23,8	87	125	464	1017	343	702	437	2681	2086	2564		
749	1293	1654	815	120,8	27,9	120	265	104	152	32	99	41	543	338	345		
1413	1543	2253	1111	59,4	46,0	68	108	136	267	72	188	104	704	417	365		
1312	1345	1816	980	38,4	35,0	92	128	97	178	49	106	74	532	337	443		
1060	1191	1670	846	57,5	40,2	45	72	83	192	71	132	96	504	366	226		
2454	2771	3464	1718	41,2	25,0	62	87	174	405	129	296	156	1000	708	596		
3249	3850	5572	2782	71,5	44,7	93	160	295	564	234	480	238	1685	1127	949		
830	1243	2167	1076	161,1	74,3	101	264	108	235	77	116	79	677	477	398		
999	1245	1782	907	78,4	43,1	59	105	93	185	69	172	103	545	358	257		
903	1075	1635	803	81,1	52,1	53	95	131	188	77	129	121	512	270	207		
1656	1767	2356	1172	42,3	33,3	63	89	126	281	87	181	106	797	420	358		
5397	8140	9890	4801	83,2	21,5	305	559	510	1024	376	795	488	2748	1893	2056		
697	790	1041	538	49,4	31,8	61	91	56	116	35	85	59	304	221	165		
16641	19230	28121	14290	69,0	46,2	287	486	1540	2580	919	2145	1604	9147	5198	4988		
1161	1265	1571	885	35,3	24,2	117	158	75	169	61	124	83	586	293	180		
3113	3104	3644	1889	17,1	17,4	92	108	198	372	136	310	224	1136	664	604		
1499	1863	2418	1211	61,3	29,8	59	95	149	255	86	173	124	774	479	378		
1857	2241	3306	1686	78,0	47,5	84	150	199	395	127	271	151	1000	679	484		
1067	1272	1595	802	49,5	25,4	46	69	85	193	66	126	83	482	293	267		
961	1018	1472	728	53,2	44,6	49	75	90	160	57	133	59	441	274	258		
1115	1277	1835	926	64,6	43,7	52	86	126	190	77	151	93	609	311	278		
2004	2930	3959	1927	97,6	35,1	304	600	216	406	129	243	161	1184	792	828		
578	616	889	450	53,8	44,3	50	78	48	114	33	62	31	272	181	148		
629	846	911	453	44,8	7,7	72	105	42	106	32	78	47	246	200	160		
878	1026	1375	695	56,6	34,0	69	107	91	153	58	108	65	403	285	212		
2652	2933	4355	2151	64,2	48,5	140	229	239	469	164	295	172	1218	970	828		
1555	1741	2524	1271	62,3	45,0	57	93	130	286	114	215	102	765	454	458		
2278	2608	3775	1909	65,7	44,7	51	85	222	459	136	319	215	1197	702	525		
1741	2264	3668	1783	110,7	62,0	70	148	214	469	151	269	129	1177	679	580		
-	-	-	-	-	-	-	-	-	-	-	-	-	-	-	444		
70313	83612	114626	57245	63,0	37,1	87	143	6237	11953	4161	8791	5637	34944	22204	20699		
3332	3797	4839	2413	45,2	27,4	63	92	265	558	187	404	221	1403	993	808		
3720	4107	5562	2860	49,5	35,4	70	104	332	638	225	434	310	1895	983	745		
2614	3140	4253	2137	62,7	35,4	56	91	275	445	163	324	217	1383	790	656		
3434	4102	5977	3043	74,1	45,7	68	118	340	694	229	505	285	1817	1218	889		
5721	6495	8632	4332	50,9	32,9	56	84	450	980	358	731	410	2561	1656	1486		
3583	5466	7780	3818	117,1	42,3	170	370	428	793	238	458	281	2404	1607	1571		
4113	4800	7154	3609	73,9	49,0	66	115	394	839	271	507	299	2213	1382	1249		
4044	4163	4640	2081	14,7	11,5	123	142	185	260	96	304	205	1268	976	1346		
1612	1571	1571	755	-2,5	-	20	20	77	139	54	100	65	435	297	404		
4600	4823	5430	2711	18,0	12,6	61	72	267	504	197	459	298	1491	1095	1119		
5217	5410	6038	2887	15,7	11,6	152	175	320	512	172	369	248	1813	1143	1461		
6977	7520	8069	3866	15,7	7,3	313	362	383	710	261	667	487	2238	1568	1755		
8125	10788	15584	7626	91,8	44,5	168	323	926	1640	566	1166	812	4929	2846	2699		
2363	2504	3073	1533	30,0	22,7	44	57	201	337	133	287	169	895	583	468		
2962	3305	3741	1692	26,3	13,2	24	31	135	226	93	280	232	1123	687	965		
8944	9571	11137	5344	24,5	16,4	276	343	555	1000	411	1028	571	3123	2102	2347		
1925	3189	4519	2297	134,8	41,7	105	246	289	427	139	349	223	1422	818	852		
5240	5395	5619	2484	7,2	4,2	89	95	181	373	131	345	201	1326	1135	1927		
5807	6141	6664	3224	14,8	8,5	73	84	271	497	175	417	300	1816	1357	1831		
4057	4099	3889	1672	-4,1	-5,1	178	171	100	207	76	239	147	1201	774	1145		
2145	2199	2970	1512	38,5	35,1	51	70	186	302	82	244	189	910	543	514		
4184	4692	5535	2719	32,3	18,0	99	131	311	496	199	369	253	1736	1061	1110		

Oberbayern

Gde Schl. Nr.	VGem Schl. Nr.	Gemeinde	Bevölkerungsbewegung									Bildungs			
			Lebendgeborene		Gestorbene		Geburten- bzw. Sterbefall-überschuss (-)	Zugezogene		Fortgezogene		Wanderungs-gewinn bzw. -verlust (-)	Kindertageseinrichtungen		
			2009	2010	2009	2010		2009	2010	2009	2010		Plätze	Betreute Kinder	
							insgesamt					von 3 bis unter 6 Jahren			
28	29	30	31	32	33	34	35	36	37	am 1. März 2010					
													38	39	40
dar. Verwaltungsgemeinschaft(en) im Lkr Garmisch-Partenkirchen															
	136	Ohlstadt .....	69	62	81	80	-18	425	455	451	465	-10	256	201	160
	133	Saulgrub .....	15	29	31	26	3	132	148	143	171	-23	100	66	53
	137	Seehausen a.Staffelsee .....	39	32	44	48	-16	338	350	363	333	17	165	128	97
	135	Unterammergau .....	18	22	17	21	1	176	183	190	184	-1	85	69	44
<b>181</b>	<b>Lkr Landsberg am Lech</b>														
111	142	Apfeldorf .....	7	11	5	6	5	53	48	52	56	-8	47	40	27
113		Denklingen .....	25	20	14	18	2	147	125	123	119	6	80	67	60
114		Dießen am Ammersee, M .....	60	56	115	130	-74	711	682	657	553	129	374	351	216
115	143	Eching am Ammersee .....	14	19	11	9	10	121	101	95	94	7	65	59	41
116		Egling a.d.Paar .....	19	20	19	20	-	73	88	107	73	15	140	109	58
118	144	Eresing .....	16	9	19	18	-9	101	109	117	90	19	85	80	57
120	144	Finning .....	15	12	9	11	1	108	90	94	123	-33	92	94	48
121	138	Fuchstal .....	24	27	25	30	-3	158	217	158	200	17	140	114	82
122		Geltendorf .....	38	43	25	30	13	272	314	317	341	-27	224	227	136
123	143	Greifenberg .....	18	9	50	50	-41	175	204	128	130	74	122	108	75
124	141	Hofstetten .....	10	18	14	11	7	107	105	108	129	-24	73	67	44
126	139	Hurlach .....	17	26	5	6	20	74	104	93	109	-5	75	56	46
127	139	Igling .....	19	17	14	16	1	97	97	114	137	-40	77	77	60
128		Kaufering, M .....	76	68	90	91	-23	574	560	588	528	32	444	423	294
129	142	Kinsau .....	11	9	4	6	3	63	65	59	45	20	30	25	19
130		Landsberg am Lech, GKSt .....	237	261	230	230	31	2129	1982	1953	1788	194	930	913	684
131	139	Obermeitingen .....	6	9	8	8	1	114	87	84	100	-13	67	69	44
132		Penzing .....	23	26	29	19	7	239	233	229	252	-19	115	116	77
134	140	Prittriching .....	19	17	15	15	2	123	118	118	100	18	103	94	75
141	141	Pürgen .....	35	33	25	21	12	188	212	166	195	17	155	151	76
135	142	Reichling .....	8	10	11	9	1	62	86	82	92	-6	75	72	50
137	142	Rott .....	12	11	8	18	-7	91	82	98	87	-5	50	44	40
138	140	Scheuring .....	15	19	11	11	8	128	78	107	101	-23	88	71	61
139	143	Schondorf am Ammersee .....	27	29	22	18	11	328	273	273	299	-26	179	152	81
140	141	Schwifling .....	8	6	8	11	-5	60	61	71	64	-3	55	42	34
142	142	Thaining .....	6	5	3	3	2	28	43	37	34	9	37	26	22
143	138	Unterdießen .....	9	12	13	11	1	86	70	74	73	-3	50	49	39
144		Utting am Ammersee .....	35	28	28	26	2	384	284	301	249	35	219	208	132
133	142	Vilgertshofen .....	20	15	29	33	-18	211	154	163	140	14	105	90	64
145		Weil .....	36	45	28	33	12	159	252	183	152	100	156	118	79
146	144	Windach .....	34	31	17	22	9	224	258	243	222	36	177	162	106
444		Gemeindefreie Gebiete .....	-	-	-	-	-	-	-	-	-	-	-	-	-
		Insgesamt	899	921	904	940	-19	7388	7182	6992	6675	507	4629	4274	2927
dar. Verwaltungsgemeinschaft(en)															
	138	Fuchstal .....	33	39	38	41	-2	244	287	232	273	14	190	163	121
	139	Igling .....	42	52	27	30	22	285	288	291	346	-58	219	202	150
	140	Prittriching .....	34	36	26	26	10	251	196	225	201	-5	191	165	136
	141	Pürgen .....	53	57	47	43	14	355	378	345	388	-10	283	260	154
	142	Reichling .....	64	61	60	75	-14	508	478	491	454	24	344	297	222
	143	Schondorf am Ammersee .....	59	57	83	77	-20	624	578	496	523	55	366	319	197
	144	Windach .....	65	52	45	51	1	433	457	454	435	22	354	336	211
<b>182</b>	<b>Lkr Miesbach</b>														
111		Bad Wiessee .....	32	28	53	46	-18	520	506	489	492	14	117	107	70
112		Bayrischzell .....	10	11	20	14	-3	127	94	131	97	-3	50	42	32
114		Fischbachau .....	45	50	37	51	-1	292	351	329	360	-9	131	127	98
116		Gmund a.Tegernsee .....	50	43	43	48	-5	424	396	443	417	-21	203	217	121
119		Hausham .....	72	65	49	56	9	505	453	506	498	-45	340	274	200
120		Holzkirchen, M .....	134	161	133	126	35	930	1097	960	876	221	694	701	463
123		Irschenberg .....	36	31	25	20	11	246	173	191	225	-52	115	97	66
124		Kreuth .....	19	25	38	44	-19	334	348	308	308	40	100	100	56
125		Miesbach, St .....	97	87	145	152	-65	731	737	680	672	65	410	395	263
127		Otterfing .....	55	42	23	26	16	324	282	318	294	-12	222	207	130
129		Rottach-Egern .....	29	30	95	94	-64	580	526	428	471	55	150	146	100
131		Schliersee, M .....	47	35	95	114	-79	614	544	477	465	79	193	176	126
132		Tegernsee, St .....	22	15	62	65	-50	352	346	354	351	-5	97	99	42
133		Valley .....	28	29	28	20	9	224	215	203	201	14	115	106	73
134		Waakirchen .....	47	46	34	48	-2	310	341	318	335	6	206	193	130



wesens											Erwerbstätigkeit				Gde Schl. Nr.
Volksschulen			Realschulen einschl. Realsch. z. sonderpädagog. Förderung			Gymnasien			Berufsschulen		Sozialversicherungspflichtig Beschäftigte am Arbeitsort				
Schu- len	Schüler	Lehrer	Schu- len	Schüler	Lehrer	Schu- len	Schüler	Lehrer	Schu- len	Schüler	ins- gesamt	männ- lich	weib- lich	Aus- länder	
am 1. Oktober 2010									am 20. Okt. 2010		am 30. Juni 2010				
41	42	43	44	45	46	47	48	49	50	51	52	53	54	55	
3	288	16	-	-	-	-	-	-	-	-	1195	687	508	•	
2	101	6	-	-	-	-	-	-	-	-	524	279	245	32	
-	-	-	-	-	-	-	-	-	-	-	506	271	235	•	
1	71	4	-	-	-	1	442	32	-	-	487	258	229	54	
1	77	6	-	-	-	-	-	-	-	-	90	57	33	13	
1	100	7	-	-	-	-	-	-	-	-	2014	1497	517	173	
2	665	42	1	691	34	1	787	49	-	-	1613	619	994	119	
-	-	-	-	-	-	-	-	-	-	-	270	147	123	19	
1	102	7	-	-	-	-	-	-	-	-	202	117	85	11	
-	-	-	-	-	-	1	772	55	-	-	658	300	358	39	
1	148	9	-	-	-	-	-	-	-	-	207	129	78	10	
2	522	39	-	-	-	-	-	-	-	-	569	323	246	28	
1	183	12	-	-	-	-	-	-	-	-	428	201	227	25	
-	-	-	-	-	-	-	-	-	-	-	565	280	285	34	
-	-	-	-	-	-	-	-	-	-	-	188	89	99	13	
-	-	-	-	-	-	-	-	-	-	-	228	144	84	11	
1	199	11	-	-	-	-	-	-	-	-	714	240	474	15	
3	920	56	1	428	24	-	-	-	-	-	3389	2002	1387	161	
-	-	-	-	-	-	-	-	-	-	-	57	27	30	•	
6	1684	109	1	1045	54	2	2216	148	1	1275	12200	5908	6292	763	
-	-	-	-	-	-	-	-	-	-	-	260	190	70	5	
1	156	10	-	-	-	-	-	-	-	-	948	641	307	13	
-	-	-	-	-	-	-	-	-	-	-	324	206	118	20	
1	131	7	-	-	-	-	-	-	-	-	494	323	171	31	
-	-	-	-	-	-	-	-	-	-	-	180	77	103	11	
2	273	19	-	-	-	-	-	-	-	-	142	60	82	6	
1	163	11	-	-	-	-	-	-	-	-	202	133	69	10	
1	172	10	1	752	41	2	281	46	-	-	706	292	414	46	
-	-	-	-	-	-	-	-	-	-	-	30	15	15	•	
-	-	-	-	-	-	-	-	-	-	-	107	85	22	6	
-	-	-	-	-	-	-	-	-	-	-	115	77	38	5	
2	224	15	-	-	-	-	-	-	-	-	1316	916	400	165	
1	143	9	-	-	-	-	-	-	-	-	251	77	174	4	
2	509	37	-	-	-	-	-	-	-	-	282	143	139	12	
2	462	27	-	-	-	-	-	-	-	-	761	335	426	41	
-	-	-	-	-	-	-	-	-	-	-	-	-	-	-	
32	6833	443	4	2916	153	6	4056	298	1	1275	29510	15650	13860	1813	
2	522	39	-	-	-	-	-	-	-	-	684	400	284	33	
1	199	11	-	-	-	-	-	-	-	-	1202	574	628	31	
1	163	11	-	-	-	-	-	-	-	-	526	339	187	30	
1	131	7	-	-	-	-	-	-	-	-	712	427	285	•	
4	493	34	-	-	-	-	-	-	-	-	827	383	444	•	
1	172	10	1	752	41	2	281	46	-	-	1541	719	822	99	
3	610	36	-	-	-	1	772	55	-	-	1626	764	862	90	
1	100	4	-	-	-	-	-	-	-	-	1859	757	1102	224	
1	54	3	-	-	-	-	-	-	-	-	377	185	192	37	
2	347	22	-	-	-	-	-	-	-	-	679	365	314	42	
1	209	9	1	169	10	-	-	-	-	-	1932	1173	759	128	
3	503	32	-	-	-	-	-	-	-	-	2221	838	1383	211	
4	1098	64	1	961	50	1	162	14	-	-	6519	3104	3415	678	
1	78	5	-	-	-	-	-	-	-	-	770	404	366	131	
-	-	-	-	-	-	-	-	-	-	-	639	295	344	76	
3	758	56	1	1003	55	1	1172	75	1	1455	4408	2170	2238	335	
1	169	8	-	-	-	-	-	-	-	-	891	457	434	109	
1	546	35	-	-	-	-	-	-	-	-	2061	826	1235	242	
2	277	17	-	-	-	-	-	-	-	-	1523	683	840	163	
1	82	3	-	-	-	1	940	59	-	-	1461	629	832	163	
1	205	13	-	-	-	-	-	-	-	-	952	502	450	60	
1	243	15	-	-	-	-	-	-	-	-	796	541	255	62	

Oberbayern

Gde Schl. Nr.	VGem Schl. Nr.	Gemeinde	Noch: Erwerbstätigkeit										
			Sozialversicherungspflichtig Beschäftigte am Arbeitsort					Sozialversicherungspflichtig Beschäftigte am Wohnort				Pendler-saldo	
			darunter im Wirtschaftsbereich					darunter (Sp. 52)		darunter			
			Land- und Forstwirtschaft, Fischerei	Produzierendes Gewerbe	Handel, Verkehr, Gastgewerbe	Unternehmensdienstleister	öffentl. u. priv. Dienstleister	Einpendler		insgesamt	Auspendler		
								Anzahl	%		Anzahl	%	Anzahl
am 30. Juni 2010													
			56	57	58	59	60	61	62	63	64	65	66
dar. Verwaltungsgemeinschaft(en) im Lkr Garmisch-Partenkirchen													
	136	Ohlstadt	•	•	•	55	365	790	66,1	2493	2088	83,8	-1298
	133	Saulgrub	•	219	189	•	90	340	64,9	994	810	81,5	-470
	137	Seehausen a.Staffelsee	•	148	104	90	•	427	84,4	1242	1163	93,6	-736
	135	Unterammerngau	•	122	184	•	154	306	62,8	796	615	77,3	-309
<b>181</b>	<b>Lkr Landsberg am Lech</b>												
111	142	Apfeldorf	•	53	13	•	11	57	63,3	402	369	91,8	-312
113		Denklingen	•	1835	129	•	33	1644	81,6	972	602	61,9	1042
114		Dießen am Ammersee, M	35	297	467	184	630	879	54,5	2807	2073	73,9	-1194
115	143	Eching am Ammersee	-	77	38	131	24	211	78,1	547	488	89,2	-277
116		Egling a.d.Paar	3	49	49	63	38	133	65,8	782	713	91,2	-580
118	144	Eresing	•	142	161	•	337	517	78,6	597	456	76,4	61
120	144	Finning	17	70	49	38	33	144	69,6	567	504	88,9	-360
121	138	Fuchstal	12	276	114	74	93	385	67,7	1233	1049	85,1	-664
122		Geltendorf	6	165	107	44	106	266	62,1	1962	1800	91,7	-1534
123	143	Greifenberg	43	163	98	108	153	490	86,7	727	652	89,7	-162
124	141	Hofstetten	24	73	53	22	16	132	70,2	644	588	91,3	-456
126	139	Hurlach	-	113	42	25	48	158	69,3	556	486	87,4	-328
127	139	Igling	•	75	36	•	573	617	86,4	822	725	88,2	-108
128		Kaufering, M	10	1311	1203	452	413	2732	80,6	3468	2811	81,1	-79
129	142	Kinsau	-	17	22	•	•	38	66,7	380	361	95,0	-323
130		Landsberg am Lech, GKSt	41	3298	3122	2090	3649	8367	68,6	9231	5398	58,5	2969
131	139	Obermeitingen	-	107	44	8	101	235	90,4	553	528	95,5	-293
132		Penzing	7	78	54	34	775	815	86,0	1213	1080	89,0	-265
134	140	Prittriching	•	208	56	•	39	192	59,3	933	801	85,9	-609
141	141	Pürgen	•	274	81	•	110	396	80,2	1187	1089	91,7	-693
135	142	Reichling	•	27	89	•	40	116	64,4	569	505	88,8	-389
137	142	Rott	•	54	47	•	28	69	48,6	529	456	86,2	-387
138	140	Scheuring	-	104	64	11	23	143	70,8	687	628	91,4	-485
139	143	Schondorf am Ammersee	•	122	166	•	250	534	75,6	954	782	82,0	-248
140	141	Schwifing	•	15	-	•	•	24	80,0	296	290	98,0	-266
142	142	Thaining	-	43	7	49	8	91	85,0	315	299	94,9	-208
143	138	Unterdießen	•	41	49	•	15	69	60,0	468	422	90,2	-353
144		Utting am Ammersee	23	824	230	97	142	1052	79,9	1293	1029	79,6	23
133	142	Vilgertshofen	•	55	17	•	132	169	67,3	834	752	90,2	-583
145		Weil	27	114	50	34	57	154	54,6	1356	1228	90,6	-1074
146	144	Windach	14	86	284	85	292	639	84,0	1212	1090	89,9	-451
444		Gemeindefreie Gebiete	-	-	-	-	-	-	-	-	-	-	-
		Insgesamt	299	10166	6941	3911	8192	21468	72,7	38096	30054	78,9	-8586
dar. Verwaltungsgemeinschaft(en)													
	138	Fuchstal	•	317	163	•	108	454	66,4	1701	1471	86,5	-1017
	139	Igling	•	295	122	•	722	1010	84,0	1931	1739	90,1	-729
	140	Prittriching	•	312	120	•	62	335	63,7	1620	1429	88,2	-1094
	141	Pürgen	•	362	134	•	•	552	77,5	2127	1967	92,5	-1415
	142	Reichling	•	249	195	•	•	540	65,3	3029	2742	90,5	-2202
	143	Schondorf am Ammersee	•	362	302	•	427	1235	80,1	2228	1922	86,3	-687
	144	Windach	•	298	494	•	662	1300	80,0	2376	2050	86,3	-750
<b>182</b>	<b>Lkr Miesbach</b>												
111		Bad Wiessee	10	106	616	150	977	1276	68,6	1466	883	60,2	393
112		Bayrischzell	6	63	189	33	86	200	53,1	435	258	59,3	-58
114		Fischbachau	•	214	213	•	215	304	44,8	1891	1516	80,2	-1212
116		Gmund a.Tegernsee	8	1105	388	230	201	1494	77,3	1803	1365	75,7	129
119		Hausham	14	465	344	244	1154	1512	68,1	3076	2367	77,0	-855
120		Holzkirchen, M	23	3232	1732	634	897	5002	76,7	5593	4076	72,9	926
123		Irschenberg	12	171	352	36	199	516	67,0	1070	816	76,3	-300
124		Kreuth	5	85	229	43	277	407	63,7	1102	870	78,9	-463
125		Miesbach, St	165	1183	1127	789	1143	2967	67,3	3987	2546	63,9	421
127		Otterfing	11	387	147	276	70	707	79,3	1581	1397	88,4	-690
129		Rottach-Egern	3	204	1127	273	454	1393	67,6	1611	943	58,5	450
131		Schliersee, M	72	291	536	150	474	918	60,3	2010	1405	69,9	-487
132		Tegernsee, St	•	183	603	•	499	1074	73,5	1124	737	65,6	337
133		Valley	9	397	289	182	75	812	85,3	1025	885	86,3	-73
134		Waakirchen	19	377	254	74	72	549	69,0	1922	1675	87,1	-1126

Land- und Forstwirtschaft												
Landwirtschaftliche Betriebe mit einer landwirtschaftlich genutzten Fläche von ... ha								Viehbestand am 1. März 2010				Gde Schl. Nr.
unter 5	5	10	20	50	100 oder mehr	ins-gesamt	darunter 5 oder mehr ha LF	Rinder		Schweine	Schafe	
	bis unter							ins-gesamt	darunter Milch-kühe			
	10	20	50	100								
2010												
67	68	69	70	71	72	73	74	75	76	77	78	
3	23	30	49	10	3	118	115	3577	1647	•	•	
3	6	29	23	3	–	64	61	1830	809	4	182	
1	15	23	52	2	–	93	92	3506	1629	6	206	
–	8	22	8	4	1	43	43	871	338	5	•	
1	8	9	13	2	–	33	32	1398	649	•	112	111
1	12	21	10	7	1	52	51	2141	838	57	•	113
–	11	14	30	25	2	82	82	4270	1984	42	403	114
–	1	2	1	2	1	7	7	•	174	–	–	115
2	5	4	8	9	5	33	31	845	313	2984	•	116
–	–	–	4	7	1	12	12	1376	561	•	94	118
–	2	6	11	9	1	29	29	2171	1096	•	•	120
–	6	16	21	7	1	51	51	2000	870	•	•	121
1	5	12	19	11	2	50	49	1764	713	1004	508	122
–	4	2	3	–	1	10	10	745	146	–	–	123
2	3	2	11	6	1	25	23	1523	713	•	–	124
–	4	6	12	8	3	33	33	1642	759	•	–	126
1	4	8	12	8	1	34	33	1595	622	•	58	127
1	3	5	3	3	2	17	16	302	152	•	–	128
–	3	12	6	2	–	23	23	812	351	•	–	129
1	10	6	11	14	5	47	46	1207	651	67	•	130
–	1	4	2	2	–	9	9	168	72	•	–	131
2	7	11	9	13	2	44	42	1824	674	161	•	132
1	6	20	9	5	4	45	44	1171	443	16	•	134
–	7	11	6	6	4	34	34	1817	880	•	•	141
3	8	16	13	7	–	47	44	1955	875	33	•	135
–	2	3	12	5	1	23	23	1686	709	•	–	137
–	4	14	11	1	1	31	31	385	213	709	•	138
–	1	3	2	–	–	6	6	•	–	–	–	139
1	2	3	3	3	–	12	11	395	177	–	–	140
–	2	2	3	4	–	11	11	508	240	•	–	142
–	1	3	15	1	1	21	21	1193	572	•	•	143
1	3	3	7	5	2	21	20	1947	660	•	418	144
1	7	13	10	7	2	40	39	1816	759	26	•	133
1	7	17	20	24	7	76	75	3775	1218	525	1193	145
2	8	8	9	5	–	32	30	968	380	•	705	146
–	–	–	–	–	–	–	–	–	–	–	–	444
22	147	256	306	208	51	990	968	43805	18464	6362	4800	
–	7	19	36	8	2	72	72	3193	1442	146	38	
1	9	18	26	18	4	76	75	3405	1453	130	58	
1	10	34	20	6	5	76	75	1556	656	725	89	
3	12	16	20	15	5	71	68	3735	1770	8	•	
5	30	55	57	27	3	177	172	8175	3583	99	271	
–	6	7	6	2	2	23	23	1151	320	–	–	
2	10	14	24	21	2	73	71	4515	2037	243	•	
–	–	3	11	2	–	16	16	513	224	•	•	111
–	2	4	2	18	1	27	27	740	368	–	93	112
1	31	49	42	15	1	139	138	4350	2093	12	652	114
1	6	11	37	5	–	60	59	2387	1254	•	131	116
–	10	9	16	3	–	38	38	1111	•	18	123	119
–	14	21	37	5	–	77	77	3000	1478	•	156	120
1	26	50	54	4	1	136	135	4882	2536	•	571	123
2	1	9	15	–	–	27	25	511	206	•	51	124
–	8	31	35	5	1	80	80	3177	1479	•	41	125
1	4	4	16	6	–	31	30	1492	716	168	400	127
1	3	9	13	3	–	29	28	638	230	–	158	129
–	5	3	9	9	–	26	26	735	228	•	65	131
–	–	2	1	–	–	3	3	40	•	–	•	132
1	6	14	30	6	1	58	57	3146	1502	–	129	133
3	6	29	28	7	–	73	70	2253	1106	•	243	134

Oberbayern

Gde Schl. Nr.	VGem Schl. Nr.	Gemeinde	Gewerbe- anzeigen		Verarbeitendes Gewerbe sowie Bergbau und Gewinnung von Steinen und Erden			Umwelt								
			An- mel- dun- gen	Ab- mel- dun- gen	Be- trie- be	Be- schäf- tigte	Brutto- entgelte	Wasser- versorgung		Kanal- sation		Klär- anlagen		Wasser- ge- win- nung	Wasser- pro-Kopf- Verbrauch	
								Angeschlossenene Einwohner					Anzahl			%
			insgesamt		am 30. September		1000 €		2010		2007					
			79	80	81	82	83	84	85	86	87	88	89	90	91	
dar. Verwaltungsgemeinschaft(en) im Lkr Garmisch-Partenkirchen																
		136 Ohlstadt .....	90	59	3	121	4631	6749	97,1	6589	94,8	6589	94,8	379	135,6	
		133 Saulgrub .....	29	19	1	•	•	2782	97,4	2739	95,9	2739	95,9	296	133,9	
		137 Seehausen a.Staffelsee .....	49	39	2	•	•	4347	99,7	4254	97,6	4254	97,6	423	153,2	
		135 Unterammergau .....	31	20	1	•	•	2281	99,8	2254	98,6	2254	98,6	200	133,3	
<b>181</b>		<b>Lkr Landsberg am Lech</b>														
111	142	Apfeldorf .....	12	9	-	-	-	1048	99,4	1035	98,2	1035	98,2	82	141,2	
113		Denklingen .....	36	27	3	•	•	2472	99,6	2367	95,4	2367	95,4	243	154,1	
114		Dießen am Ammersee, M .....	141	100	-	-	-	10069	100,0	9695	96,3	9695	96,3	1050	137,1	
115	143	Eching am Ammersee .....	40	22	-	-	-	1637	100,0	1612	98,5	1612	98,5	-	125,5	
116		Egling a.d.Paar .....	23	10	-	-	-	2232	100,0	2226	99,7	2226	99,7	147	132,6	
118	144	Eresing .....	36	24	1	•	•	1768	100,0	1742	98,5	1742	98,5	161	142,6	
120	144	Finning .....	32	17	1	•	•	1672	100,0	1572	94,0	1572	94,0	130	137,6	
121	138	Fuchstal .....	62	46	1	•	•	3378	100,0	3170	93,8	3170	93,8	284	137,1	
122		Geltendorf .....	63	47	3	56	1472	5561	99,9	5542	99,6	5542	99,6	349	110,9	
123	143	Greifenberg .....	53	27	4	147	6173	2076	100,0	2062	99,3	2062	99,3	-	162,3	
124	141	Hofstetten .....	36	22	1	•	•	1785	100,0	1698	95,1	1698	95,1	168	138,1	
126	139	Hurlach .....	30	24	1	•	•	1584	100,0	1557	98,3	1557	98,3	-	136,6	
127	139	Igling .....	31	30	-	-	-	2406	100,0	2374	98,7	2374	98,7	484	165,1	
128		Kaufering, M .....	111	83	5	688	29171	9922	100,0	9865	99,4	9865	99,4	583	129,0	
129	142	Kinsau .....	9	7	-	-	-	988	98,5	968	96,5	968	96,5	62	135,9	
130		Landsberg am Lech, GKSt .....	379	275	26	2369	93648	27347	100,0	27271	99,7	27271	99,7	1953	136,0	
131	139	Obermeitingen .....	14	13	1	•	•	1574	100,0	1486	94,4	1486	94,4	-	109,7	
132		Penzing .....	47	24	1	•	•	3675	99,4	3664	99,1	3664	99,1	310	114,8	
134	140	Prittriching .....	25	17	-	-	-	2360	100,0	2360	100,0	2360	100,0	210	111,4	
141	141	Pürgen .....	53	60	2	•	•	3192	100,0	3181	99,7	3181	99,7	663	123,6	
135	142	Reichling .....	13	18	-	-	-	1621	99,8	1506	92,7	1506	92,7	179	136,9	
137	142	Rott .....	20	12	-	-	-	1486	99,6	1372	92,0	1372	92,0	102	136,4	
138	140	Scheuring .....	24	11	1	•	•	1794	99,1	1773	98,0	1773	98,0	109	108,4	
139	143	Schondorf am Ammersee .....	68	54	-	-	-	3876	100,0	3847	99,3	3847	99,3	561	127,2	
140	141	Schwifling .....	15	13	-	-	-	867	100,0	857	98,8	857	98,8	-	123,2	
142	142	Thaining .....	11	8	-	-	-	915	100,0	886	96,8	886	96,8	85	131,7	
143	138	Unterdießen .....	13	9	-	-	-	1351	100,0	1310	97,0	1310	97,0	-	133,8	
144		Utting am Ammersee .....	60	42	2	•	•	4065	99,7	3972	97,4	3972	97,4	-	161,8	
133	142	Vilgertshofen .....	34	19	-	-	-	2478	100,0	2383	96,2	2383	96,2	158	147,0	
145		Weil .....	8	11	-	-	-	3698	99,9	3685	99,5	3685	99,5	120	118,5	
146	144	Windach .....	59	41	1	•	•	3639	100,0	3603	99,0	3603	99,0	234	123,5	
444		Gemeindefreie Gebiete .....	-	-	-	-	-	-	-	-	-	-	-	-	-	
		Insgesamt	1558	1122	54	6463	256441	112536	99,9	110641	98,2	110641	98,2	8427	133,2	
dar. Verwaltungsgemeinschaft(en)																
		138 Fuchstal .....	75	55	1	•	•	4729	100,0	4480	94,7	4480	94,7	284	136,1	
		139 Igling .....	75	67	2	•	•	5564	100,0	5417	97,4	5417	97,4	484	141,3	
		140 Prittriching .....	49	28	1	•	•	4154	99,6	4133	99,1	4133	99,1	319	110,1	
		141 Pürgen .....	104	95	3	•	•	5844	100,0	5736	98,2	5736	98,2	831	128,0	
		142 Reichling .....	99	73	-	-	-	8536	99,6	8150	95,1	8150	95,1	668	139,6	
		143 Schondorf am Ammersee .....	161	103	4	147	6173	7589	100,0	7521	99,1	7521	99,1	561	136,5	
		144 Windach .....	127	82	3	•	•	7079	100,0	6917	97,7	6917	97,7	525	131,6	
<b>182</b>		<b>Lkr Miesbach</b>														
111		Bad Wiessee .....	112	102	-	-	-	4514	97,8	4520	98,0	4520	98,0	896	137,8	
112		Bayrischzell .....	19	22	-	-	-	1458	92,9	1500	95,5	1500	95,5	96	159,7	
114		Fischbachau .....	99	77	2	•	•	4676	84,6	4661	84,3	4661	84,3	380	145,9	
116		Gmund a.Tegernsee .....	103	85	4	885	42801	6044	100,0	5820	96,3	5820	96,3	627	123,3	
119		Hausham .....	105	80	4	131	3260	7960	96,8	7856	95,5	7786	94,7	510	129,1	
120		Holzkirchen, M .....	221	176	11	994	31125	15284	99,8	15014	98,1	15014	98,1	1128	141,4	
123		Irschenberg .....	64	34	2	•	•	1801	58,8	1183	38,6	1183	38,6	139	196,2	
124		Kreuth .....	73	67	-	-	-	3683	94,3	3734	95,6	3734	95,6	303	121,3	
125		Miesbach, St .....	166	121	9	937	36788	9884	89,1	9965	89,9	9965	89,9	41137	143,0	
127		Otterfing .....	63	85	4	262	7255	4486	100,0	4406	98,2	4406	98,2	311	136,8	
129		Rottach-Egern .....	124	99	-	-	-	5333	100,0	5333	100,0	5333	100,0	1223	133,1	
131		Schliersee, M .....	110	80	3	99	3704	6032	92,9	6435	99,1	6435	99,1	523	136,7	
132		Tegernsee, St .....	84	79	1	•	•	3860	96,6	3951	98,9	3951	98,9	1	137,0	
133		Valley .....	75	67	1	•	•	2919	99,7	2395	81,8	2395	81,8	22351	132,3	
134		Waakirchen .....	109	78	4	280	8518	5445	98,4	4945	89,3	4945	89,3	367	137,9	

Bauhauptgewerbe		Bautätigkeit und Wohnungswesen										Gde Schl. Nr.
Betriebe	Be- schäftigte	Baugenehmigungen		Fertiggestellte Wohngebäude (Neuerichtungen)			Fertiggestellte Wohnungen in Wohn- und Nichtwohngebäuden					
		Wohn- gebäude (Neuer- richtungen)	Wohnungen in Wohn- und Nichtwohn- gebäuden	ins- gesamt	davon mit ... Wohnung(en)			ins- gesamt	davon mit ... Räumen			
					1	2	3 oder mehr		1 oder 2	3 oder 4	5 oder mehr	
Ende Juni 2010		2010										
92	93	94	95	96	97	98	99	100	101	102	103	
23	111	8	23	6	3	2	1	15	2	4	9	
11	47	10	14	8	7	1	-	9	-	2	7	
10	30	9	12	5	3	1	1	9	3	1	5	
5	•	4	12	2	2	-	-	4	-	-	4	
9	47	-	-	5	4	1	-	6	-	-	6	111
11	82	12	18	8	4	4	-	14	1	3	10	113
24	111	21	39	30	28	2	-	40	4	6	30	114
2	•	3	6	3	2	1	-	4	1	2	1	115
9	13	1	1	4	4	-	-	4	-	-	4	116
4	22	8	13	2	2	-	-	4	-	3	1	118
4	15	3	4	6	5	1	-	8	2	-	6	120
7	31	14	17	11	10	1	-	14	2	1	11	121
11	50	14	20	9	6	2	1	15	3	4	8	122
2	•	16	21	3	2	1	-	8	1	1	6	123
8	20	5	12	2	2	-	-	2	-	-	2	124
3	14	6	7	-	-	-	-	-	-	-	-	126
7	31	3	3	5	5	-	-	5	-1	1	5	127
17	75	4	8	7	6	1	-	12	3	-	9	128
3	8	5	5	1	-	1	-	2	-	1	1	129
23	268	73	163	74	70	-	4	110	6	29	75	130
5	50	8	18	3	3	-	-	3	-	-	3	131
12	38	4	9	2	2	-	-	5	1	-	4	132
8	105	4	5	6	4	2	-	8	1	2	5	134
3	8	22	25	15	14	1	-	17	1	2	14	141
6	10	8	11	4	3	1	-	6	-	-1	7	135
8	24	1	5	-	-	-	-	4	1	2	1	137
4	8	4	6	5	5	-	-	8	1	1	6	138
3	25	5	7	13	7	1	5	34	-1	16	19	139
-	-	5	19	1	1	-	-	1	-	-	1	140
5	34	2	2	1	1	-	-	1	-	-	1	142
1	•	8	10	3	3	-	-	3	-	-	3	143
12	70	17	21	14	14	-	-	17	2	2	13	144
9	26	7	8	4	4	-	-	5	-	-	5	133
13	50	10	18	14	11	3	-	18	-	7	11	145
10	61	7	8	11	11	-	-	16	1	4	11	146
-	-	-	-	-	-	-	-	-	-	-	-	444
243	1331	300	509	266	233	23	10	394	29	86	279	
8	•	22	27	14	13	1	-	17	2	1	14	
15	95	17	28	8	8	-	-	8	-1	1	8	
12	113	8	11	11	9	2	-	16	2	3	11	
11	28	32	56	18	17	1	-	20	1	2	17	
40	149	23	31	15	12	3	-	24	1	2	21	
7	•	24	34	19	11	3	5	46	1	19	26	
18	98	18	25	19	18	1	-	28	3	7	18	
6	13	5	30	3	3	-	-	3	-	-	3	111
3	4	2	-1	-	-	-	-	1	-	-	1	112
23	80	5	7	8	4	4	-	15	2	5	8	114
24	110	9	14	4	2	1	1	9	-	3	6	116
14	69	1	-3	4	3	1	-	4	-	-1	5	119
24	289	2	3	9	7	1	1	12	-	3	9	120
16	53	7	13	13	10	3	-	21	1	6	14	123
6	23	3	8	5	5	-	-	5	-	-	5	124
17	67	17	32	8	6	1	1	11	-	3	8	125
8	36	1	1	2	1	1	-	4	1	-	3	127
14	79	15	46	15	9	4	2	27	-	10	17	129
11	33	7	17	12	9	1	2	30	-1	18	13	131
7	11	6	15	2	-	-	2	16	1	4	11	132
13	32	1	1	4	3	1	-	5	-	2	3	133
18	112	1	2	2	-	2	-	4	-	3	1	134

Oberbayern

Gde Schl. Nr.	VGem Schl. Nr.	Gemeinde	Noch: Bautätigkeit und Wohnungswesen					Fremdenverkehr			
			Bestand an Wohngebäuden insgesamt (ohne Wohnheime)	Bestand an Wohnungen in Wohn- und Nichtwohngebäuden (ohne Wohnungen in Wohnheimen)				Räume insgesamt	Gästebetten im Juni (Angebot)	Gästeankünfte	Gästeübernachtungen
				insgesamt	davon mit ... Räumen						
					1 oder 2	3 oder 4	5 oder mehr				
31. Dezember 2010							2010				
			104	105	106	107	108	109	110	111	112
dar. Verwaltungsgemeinschaft(en) im Lkr Garmisch-Partenkirchen											
	136	Ohlstadt .....	1715	3039	256	1241	1542	14429	•	•	•
	133	Saulgrub .....	759	1425	227	563	635	6418	762	35935	117277
	137	Seehausen a.Staffelsee .....	1128	2128	259	796	1073	10072	•	•	•
	135	Unterammergau .....	595	1026	101	393	532	5100	698	45443	98549
<b>181</b>		<b>Lkr Landsberg am Lech</b>									
111	142	Apfeldorf .....	305	424	16	118	290	2336	–	–	–
113		Denklingen .....	740	1043	46	300	697	5630	•	•	•
114		Dießen am Ammersee, M .....	2836	4964	465	1826	2673	23600	338	14336	39672
115	143	Eching am Ammersee .....	526	756	31	215	510	4074	–	–	–
116		Egling a.d.Paar .....	684	890	30	199	661	5031	–	–	–
118	144	Eresing .....	459	673	24	191	458	3602	178	6345	16239
120	144	Finning .....	502	701	42	173	486	3791	•	•	•
121	138	Fuchstal .....	1091	1443	45	346	1052	8042	•	•	•
122		Geltendorf .....	1579	2352	115	719	1518	12227	–	–	–
123	143	Greifenberg .....	549	811	46	236	529	4171	43	1017	2857
124	141	Hofstetten .....	485	715	30	219	466	3776	•	•	•
126	139	Hurlach .....	443	599	20	155	424	3281	•	•	•
127	139	Igling .....	675	902	23	223	656	5022	–	–	–
128		Kaufering, M .....	2480	4471	315	1615	2541	21545	•	•	•
129	142	Kinsau .....	251	396	23	105	268	2156	•	•	•
130		Landsberg am Lech, GKSt .....	5447	12178	1137	5558	5483	54276	609	41879	82451
131	139	Obermeitingen .....	445	586	14	146	426	3213	–	–	–
132		Penzing .....	998	1489	58	482	949	7957	•	•	•
134	140	Prittriching .....	772	1018	30	236	752	5859	–	–	–
141	141	Pürgen .....	935	1271	42	335	894	6900	–	–	–
135	142	Reichling .....	450	676	33	171	472	3691	–	–	–
137	142	Rott .....	371	607	25	209	373	3170	•	•	•
138	140	Scheuring .....	550	761	23	177	561	4221	•	•	•
139	143	Schondorf am Ammersee .....	1045	1833	135	691	1007	9007	67	4184	8376
140	141	Schwifling .....	271	360	11	91	258	1987	–	–	–
142	142	Thaining .....	255	387	11	117	259	2080	•	•	•
143	138	Unterdießen .....	391	543	16	158	369	2924	–	–	–
144		Utting am Ammersee .....	1255	2109	185	770	1154	10267	193	16040	44181
133	142	Vilgertshofen .....	714	938	34	228	676	5202	•	•	•
145		Weil .....	1124	1468	37	342	1089	8358	74	2795	7789
146	144	Windach .....	1014	1457	71	389	997	8457	•	•	•
444		Gemeindefreie Gebiete .....	–	–	–	–	–	–	–	–	–
		Insgesamt	29642	48821	3133	16740	28948	245853	2046	111224	260071
dar. Verwaltungsgemeinschaft(en)											
	138	Fuchstal .....	1482	1986	61	504	1421	10966	•	•	•
	139	Igling .....	1563	2087	57	524	1506	11516	•	•	•
	140	Prittriching .....	1322	1779	53	413	1313	10080	•	•	•
	141	Pürgen .....	1691	2346	83	645	1618	12663	•	•	•
	142	Reichling .....	2346	3428	142	948	2338	18635	•	•	•
	143	Schondorf am Ammersee .....	2120	3400	212	1142	2046	17252	110	5201	11233
	144	Windach .....	1975	2831	137	753	1941	15850	•	•	•
<b>182</b>		<b>Lkr Miesbach</b>									
111		Bad Wiessee .....	724	2870	666	1466	738	10745	3558	70027	512988
112		Bayrischzell .....	383	881	139	363	379	4115	1295	27814	102746
114		Fischbachau .....	1367	2517	222	1050	1245	12216	859	20668	74890
116		Gmund a.Tegernsee .....	1493	2915	351	1308	1256	13448	261	13160	28764
119		Hausham .....	1526	4030	341	2279	1410	17154	246	10444	26052
120		Holzkirchen, M .....	3248	6765	705	2784	3276	31235	323	22205	38326
123		Irschenberg .....	541	1078	94	306	678	5811	348	45991	51228
124		Kreuth .....	850	2220	504	971	745	8856	1185	57013	192669
125		Miesbach, St .....	2144	5146	533	2505	2108	22543	174	26148	56677
127		Otterfing .....	1063	1877	152	595	1130	9472	127	•	•
129		Rottach-Egern .....	1587	3561	496	1676	1389	15650	2686	66060	293302
131		Schliersee, M .....	1823	3916	576	1739	1601	17256	3000	133852	344862
132		Tegernsee, St .....	818	2577	590	1176	811	10109	1083	37940	165154
133		Valley .....	699	1145	61	406	678	5942	•	•	•
134		Waakirchen .....	1432	2718	255	1096	1367	12698	•	2543	5965

Straßenverkehrsunfälle				Einrichtungen für ältere Menschen				Empfänger von Sozialhilfe nach SGB XII			Gde Schl. Nr.
Straßenverkehrsunfälle insgesamt	davon Unfälle mit		dabei Verunglückte	Einrichtungen insgesamt	verfügbare Plätze	Bewohner	Personal (Beschäftigte)	3. Kapitel "Hilfe zum Lebensunterhalt"	4. Kapitel "Grundsicherung im Alter und bei Erwerbsminderung"	5. bis 9. Kapitel "Sonstige Hilfen"	
	Personenschaden	nur Sachschaden									
2010				am 15. Dezember 2010				am 31. Dezember 2010			
113	114	115	116	117	118	119	120	121	122	123	
70	51	19	76	3	139	126	85	•	43	92	
18	14	4	32	-	-	-	-	•	•	4	
17	15	2	19	-	-	-	-	•	14	•	
15	11	4	14	-	-	-	-	•	•	•	
4	2	2	3	-	-	-	-	-	•	4	111
15	14	1	15	-	-	-	-	-	3	5	113
53	43	10	55	3	443	443	119	16	45	49	114
16	10	6	20	-	-	-	-	-	3	•	115
3	3	-	3	-	-	-	-	-	7	9	116
11	9	2	10	-	-	-	-	13	15	17	118
15	11	4	17	-	-	-	-	3	•	6	120
13	12	1	16	-	-	-	-	•	13	16	121
25	23	2	32	-	-	-	-	3	3	25	122
25	15	10	19	1	135	131	112	13	11	44	123
6	3	3	5	-	-	-	-	-	4	3	124
34	21	13	25	-	-	-	-	•	3	6	126
27	17	10	38	-	-	-	-	174	146	272	127
44	29	15	40	1	62	62	60	15	65	73	128
6	6	-	7	-	-	-	-	-	•	•	129
214	174	40	231	4	221	213	266	142	272	550	130
9	6	3	10	-	-	-	-	•	4	8	131
21	17	4	33	-	-	-	-	•	10	5	132
6	5	1	5	-	-	-	-	-	•	6	134
30	15	15	22	-	-	-	-	4	7	11	141
2	1	1	1	-	-	-	-	-	3	5	135
3	2	1	2	-	-	-	-	•	•	5	137
10	6	4	8	-	-	-	-	3	7	6	138
19	13	6	18	-	-	-	-	•	10	4	139
9	6	3	8	-	-	-	-	7	6	11	140
3	3	-	4	-	-	-	-	-	•	•	142
5	2	3	5	-	-	-	-	•	•	•	143
18	16	2	24	-	-	-	-	•	10	9	144
22	19	3	35	1	83	81	70	15	14	33	133
28	23	5	33	-	-	-	-	-	10	13	145
41	28	13	44	-	-	-	-	7	10	15	146
-	-	-	-	-	-	-	-	-	-	-	444
737	554	183	788	10	944	930	627	426	692	1217	
18	14	4	21	-	-	-	-	3	•	•	
70	44	26	73	-	-	-	-	•	153	286	
16	11	5	13	-	-	-	-	3	•	12	
45	24	21	35	-	-	-	-	11	17	25	
40	33	7	52	1	83	81	70	•	24	•	
60	38	22	57	1	135	131	112	•	24	•	
67	48	19	71	-	-	-	-	23	•	38	
32	27	5	35	-	-	-	-	5	41	•	111
16	16	-	19	-	-	-	-	•	8	•	112
15	13	2	16	-	-	-	-	26	48	26	114
52	42	10	68	-	-	-	-	•	18	19	116
38	25	13	36	-	-	-	-	15	53	85	119
80	58	22	86	2	175	173	128	60	89	177	120
83	58	25	96	-	-	-	-	•	7	19	123
26	17	9	23	1	55	43	40	7	17	15	124
48	34	14	48	2	284	253	197	45	73	143	125
12	10	2	13	-	-	-	-	4	8	19	127
26	21	5	23	2	208	208	157	9	38	33	129
28	22	6	27	2	227	198	128	39	54	95	131
14	11	3	14	1	129	118	94	24	37	55	132
34	22	12	37	-	-	-	-	•	5	7	133
27	22	5	24	-	-	-	-	•	6	13	134

Oberbayern

Gde Schl. Nr.	VGem Schl. Nr.	Gemeinde	Lohn- und Einkommensteuer								
			Lohn- und Einkommensteuerpflichtige	Gesamtbetrag der Einkünfte		Lohn- und Einkommensteuer		Arbeitnehmer (=Lohnsteuerfälle)		Bruttolohn	
				insgesamt	je Steuerpflichtigen	insgesamt	je Steuerpflichtigen	insgesamt	je 1000 Einwohner	insgesamt	je Arbeitnehmer
			Anzahl	1000 €	€	1000 €	€	Anzahl		1000 €	€
			2007								
			124	125	126	127	128	129	130	131	132
dar. Verwaltungsgemeinschaft(en) im Lkr Garmisch-Partenkirchen											
	136	Ohlstadt .....	3300	101234	30677	15734	4768	3269	472	82430	25216
	133	Saulgrub .....	1380	36684	26582	4950	3587	1313	458	29392	22385
	137	Seehausen a.Staffelsee .....	1946	75072	38577	13795	7089	1785	406	51738	28985
	135	Unterammergau .....	1046	26694	25520	3396	3246	993	432	21630	21782
<b>181</b>		<b>Lkr Landsberg am Lech</b>									
111	142	Apfeldorf .....	530	15956	30106	2323	4383	544	513	13515	24844
113		Denklingen .....	1193	62617	52487	14995	12569	1216	491	33867	27851
114		Dießen am Ammersee, M .....	5043	211445	41928	43040	8535	4464	440	138785	31090
115	143	Eching am Ammersee .....	826	40247	48725	8691	10521	810	498	30996	38267
116		Egling a.d.Paar .....	1015	35397	34874	5894	5807	1059	473	31286	29543
118	144	Eresing .....	793	32617	41131	6485	8178	772	430	25417	32924
120	144	Finning .....	794	31921	40203	6167	7767	757	449	24967	32982
121	138	Fuchstal .....	1699	55534	32686	8902	5240	1723	500	47608	27631
122		Geltendorf .....	2687	96813	36030	16707	6218	2816	502	87065	30918
123	143	Greifenberg .....	1009	48794	48359	10451	10358	1003	482	39728	39609
124	141	Hofstetten .....	887	29795	33591	5026	5666	847	477	23640	27910
126	139	Hurlach .....	751	21788	29012	3161	4209	755	470	18706	24776
127	139	Igling .....	1165	37729	32386	6264	5376	1193	497	30625	25671
128		Kaufering, M .....	4898	165430	33775	27113	5536	5206	526	149251	28669
129	142	Kinsau .....	502	14362	28610	2058	4100	512	499	12186	23801
130		Landsberg am Lech, GKSt .....	13468	489752	36364	92038	6834	13808	501	394674	28583
131	139	Obermeitingen .....	697	22407	32148	3438	4932	760	487	20804	27374
132		Penzing .....	1816	60560	33348	10089	5555	1882	510	52774	28041
134	140	Prittriching .....	1155	37150	32165	5685	4922	1220	510	32231	26419
141	141	Pürgen .....	1538	61970	40293	12361	8037	1593	492	48319	30332
135	142	Reichling .....	779	24210	31079	3678	4721	735	453	20043	27269
137	142	Rott .....	692	21591	31202	3231	4669	680	452	17515	25757
138	140	Scheuring .....	889	28346	31886	4369	4915	940	519	25088	26689
139	143	Schondorf am Ammersee .....	1751	133300	76128	32858	18765	1632	418	71098	43565
140	141	Schwifling .....	449	14986	33377	2505	5578	441	490	12867	29177
142	142	Thaining .....	422	13671	32395	2089	4950	447	482	11863	26539
143	138	Unterdießen .....	628	20392	32471	3084	4911	646	475	16914	26183
144		Utting am Ammersee .....	2146	115936	54024	27611	12866	2010	483	80409	40004
133	142	Vilgertshofen .....	1101	38075	34582	6311	5732	1116	448	31756	28455
145		Weil .....	1730	58882	34036	9584	5540	1764	480	49024	27791
146	144	Windach .....	1776	74540	41971	14374	8093	1762	485	62187	35293
444		Gemeindefreie Gebiete .....	-	-	-	-	-	-	-	-	-
		Insgesamt	54829	2116215	38597	400581	7306	55113	486	1655208	30033
dar. Verwaltungsgemeinschaft(en)											
	138	Fuchstal .....	2327	75926	32628	11986	5151	2369	493	64522	27236
	139	Igling .....	2613	81924	31353	12862	4922	2708	487	70135	25899
	140	Prittriching .....	2044	65497	32043	10055	4919	2160	514	57319	26537
	141	Pürgen .....	2874	106751	37144	19891	6921	2881	487	84826	29443
	142	Reichling .....	4026	127866	31760	19690	4891	4034	468	106878	26494
	143	Schondorf am Ammersee .....	3586	222341	62003	52000	14501	3445	453	141822	41167
	144	Windach .....	3363	139078	41355	27025	8036	3291	463	112571	34206
<b>182</b>		<b>Lkr Miesbach</b>									
111		Bad Wiessee .....	2443	100257	41039	21552	8822	2084	450	58890	28258
112		Bayrischzell .....	773	21357	27628	3058	3957	696	437	15577	22381
114		Fischbachau .....	2744	83829	30550	13044	4754	2613	474	64175	24560
116		Gmund a.Tegernsee .....	3094	162391	52486	38273	12370	2727	451	87193	31974
119		Hausham .....	4143	117084	28261	17547	4235	4215	514	100302	23796
120		Holzkirchen, M .....	7783	356762	45839	76629	9846	7975	520	294863	36973
123		Irschenberg .....	1440	49464	34350	8683	6030	1375	451	35863	26082
124		Kreuth .....	1613	57201	35463	10401	6448	1418	383	33697	23764
125		Miesbach, St .....	5828	199721	34269	35951	6169	5876	530	157173	26748
127		Otterfing .....	2162	98289	45462	20141	9316	2166	482	79640	36768
129		Rottach-Egern .....	3206	222720	69470	55455	17297	2572	463	88987	34598
131		Schliersee, M .....	3307	122731	37113	23180	7009	3016	461	86347	28630
132		Tegernsee, St .....	1998	128057	64092	34579	17307	1682	424	50186	29837
133		Valley .....	1493	56012	37516	10227	6850	1441	492	43486	30178
134		Waakirchen .....	2785	112557	40415	21515	7725	2710	489	80089	29553



Kommunale Finanzen													Gde Schl. Nr.
Gemeindesteuereinnahmen					Hebesätze			Steuer-einnahmen ins-gesamt	Real-steuer-aufbrin-gungskraft	Steuer-ein-nahme-kraft	Schlüssel-zuweisungen an die Gemeinden		
ins-gesamt	darunter				Grundsteuer		Gewerbe-steuer						
	Grundsteuer		Gewerbe-steuer (netto)	Gemeindean-teil an der Einkommen- und Umsatzsteuer	A	B							
	A	B											
1000 €					%			€ je Einwohner					
2010												2011	
133	134	135	136	137	138	139	140	141	142	143	144	145	
4378	78	701	1039	2546	397	359	328	642	337	668	160	170	
1444	30	298	258	827	401	374	325	512	249	517	268	247	
3222	39	388	1257	1516	245	262	300	724	593	847	133	148	
1084	23	260	55	625	408	353	300	478	170	438	344	309	
571	14	58	138	357	280	280	300	525	292	581	178	195	111
4262	53	232	2887	1083	300	300	300	1684	1976	2050	-	499	113
7690	88	952	2045	4355	310	310	380	746	359	735	150	145	114
1531	7	160	276	1072	290	290	270	926	440	1028	-	-	115
1275	34	130	261	844	250	250	290	564	301	637	185	155	116
1216	13	124	378	696	250	250	300	671	449	768	132	37	118
1244	22	114	403	701	260	260	290	741	519	859	-	-	120
2079	44	244	413	1354	290	280	300	605	304	661	153	150	121
3344	47	373	443	2469	290	290	300	597	224	640	142	126	122
1770	14	150	458	1144	260	260	300	818	450	914	-	-	123
1099	22	120	212	741	280	280	300	612	295	671	193	133	124
823	25	102	167	527	310	310	300	508	260	553	228	206	126
1328	33	148	238	905	310	310	300	561	253	604	184	159	127
8891	23	908	3598	4352	300	300	380	897	551	907	34	97	128
716	16	67	254	377	330	330	330	702	445	746	2	32	129
30436	45	3369	14943	12020	240	330	320	1086	929	1206	-	-	130
761	8	93	61	596	300	300	300	477	141	502	213	182	131
2119	38	201	393	1479	260	275	310	579	255	627	192	155	132
1707	40	153	509	998	280	280	300	718	452	806	82	34	134
2215	26	227	620	1335	280	280	320	678	384	738	40	20	141
875	30	107	152	583	330	330	310	552	244	583	194	206	135
884	22	92	228	537	280	280	300	591	346	658	169	158	137
1335	26	129	419	756	300	320	320	729	438	785	42	64	138
3536	5	508	912	2049	280	320	300	896	526	973	8	-	139
524	15	59	84	364	300	300	300	591	255	637	163	146	140
510	10	59	80	359	260	280	300	566	246	617	98	176	142
791	16	87	218	466	300	300	340	575	310	607	151	238	143
3685	23	475	875	2243	280	280	310	849	465	922	17	-	144
1356	35	161	281	874	300	300	320	540	262	578	170	181	133
4186	75	199	2516	1390	280	280	300	1129	1189	1354	182	124	145
3386	29	237	1265	1843	280	280	300	931	657	1056	15	24	146
-	-	-	-	-	-	-	-	-	-	-	-	-	444
96148	899	10037	35727	48867	285	304	320	840	581	919	78	86	
2869	60	331	631	1819	293	285	312	596	306	645	153	175	
2913	67	343	467	2028	309	307	300	522	223	560	205	179	
3042	66	282	928	1753	288	297	309	723	446	797	65	47	
3838	63	406	916	2439	284	283	313	645	338	703	105	73	
4913	128	543	1133	3088	300	300	312	571	297	617	148	166	
6838	27	818	1645	4264	271	301	294	881	486	968	4	-	
5846	64	475	2046	3240	266	267	298	820	572	936	42	21	
3878	8	1047	747	1690	230	290	300	827	550	861	-	-	111
1032	14	206	298	476	300	340	380	649	377	633	249	222	112
3300	58	457	782	1892	305	310	380	610	286	604	262	182	114
5590	32	679	1865	2877	220	250	310	919	650	1031	-	-	116
4750	18	623	948	3149	280	310	380	585	235	596	204	186	119
20906	60	1778	9692	9361	300	320	300	1353	1165	1563	-	-	120
2235	55	183	950	1042	270	300	350	722	502	761	-	143	123
2292	17	578	434	1058	300	305	330	612	361	612	271	203	124
13015	57	1458	6339	5143	420	420	380	1173	804	1136	-	-	125
3774	22	360	988	2398	270	270	300	832	468	929	-	-	127
7125	9	1438	1982	2881	180	280	300	1265	915	1317	-	-	129
5231	22	1134	980	2686	380	380	350	784	366	732	218	171	131
4709	3	636	1863	1779	290	300	380	1200	769	1116	-	-	132
2283	35	198	631	1414	250	250	300	772	461	873	113	33	133
3258	47	339	446	2369	290	270	310	591	221	626	145	121	134

Oberbayern

Gde Schl. Nr.	VGem Schl. Nr.	Gemeinde	Gebiet										darunter (Sp. 1) Siedlungs- und Verkehrsfläche
			Fläche am 31. Dezember 2010	davon wurden genutzt als									
				Gebäude- und Frei- fläche	Betriebs- fläche	Er- holungs- fläche	Verkehrsfläche		Land- wirt- schaft- fläche	Wald- fläche	Wasser- fläche	Flächen anderer Nutzung	
							ins- gesamt	dar. Straßen, Wege, Plätze					
km²	ha (10 000 m²)												
1	2	3	4	5	6	7	8	9	10	11			
182 Noch Lkr Miesbach													
136		Warngau .....	51,24	153	6	6	134	118	2676	2118	23	7	296
137		Weyarn .....	46,71	129	12	9	176	168	2204	1949	175	15	319
		Insgesamt	863,47	3177	151	318	1816	1620	30416	44188	1975	4306	5394
<b>183 Lkr Mühldorf a.Inn</b>													
112		Ampfing .....	31,13	252	16	16	144	121	2257	361	49	16	421
113		Aschau a.Inn .....	20,76	244	26	6	63	59	1262	388	75	11	321
114		Buchbach, M .....	28,79	136	5	6	75	74	2350	284	17	7	221
115	149	Eggkofen .....	13,99	58	-	12	65	60	898	356	7	2	136
116	152	Erharting .....	13,68	46	5	4	84	73	786	408	27	8	135
118	146	Gars a.Inn, M .....	43,66	172	18	5	139	103	2484	1315	220	13	318
119		Haag i.OB, M .....	20,37	189	11	12	91	89	1225	483	10	15	294
120	145	Heldenstein .....	19,85	97	4	5	105	92	1464	266	35	7	211
122	148	Jettenbach .....	9,17	34	3	2	41	28	498	328	8	2	80
123	147	Kirchdorf .....	21,03	77	12	1	56	56	1416	527	7	5	147
124	148	Kraiburg a.Inn, M .....	27,56	128	4	70	71	71	1932	535	11	4	269
125	150	Lohkirchen .....	14,88	40	0	1	37	37	1148	254	6	0	79
126	183	Maitenbeth .....	30,94	87	11	3	64	63	1253	1666	5	4	155
127		Mettenheim .....	27,24	114	29	10	142	132	1983	399	35	13	266
128		Mühldorf a.Inn, St .....	29,42	545	28	43	266	196	1377	399	252	32	864
129	149	Neumarkt-Sankt Veit, St .....	61,07	252	5	8	216	164	4432	1165	25	5	480
130	152	Niederbergkirchen .....	24,70	64	1	4	79	62	1806	499	10	7	148
131	152	Niedertaufkirchen .....	26,69	67	1	3	60	60	1995	538	3	2	131
132	150	Oberbergkirchen .....	27,53	83	3	4	61	61	2208	378	11	4	152
134	151	Oberneukirchen .....	19,60	45	12	1	45	45	1612	243	1	1	92
135		Obertaufkirchen .....	31,63	107	2	6	93	87	2263	662	27	4	206
136	151	Polling .....	43,85	197	9	7	127	114	2897	1095	42	12	334
138	145	Rattenkirchen .....	19,87	52	3	2	87	82	1333	490	18	1	142
139	183	Rechtmehring .....	24,38	86	4	3	62	61	1691	575	10	8	152
140	147	Reichertsheim .....	31,38	90	4	5	84	84	2359	582	10	4	181
143	150	Schönberg .....	25,34	68	3	3	94	94	1864	473	26	2	169
144		Schwindegg .....	20,77	128	1	9	93	80	1604	170	67	5	231
145	148	Taufkirchen .....	25,33	73	7	2	59	59	1777	603	5	6	137
147	146	Unterreit .....	32,19	92	3	19	79	69	2070	895	59	1	191
148		Waldkraiburg, St .....	21,55	486	9	76	157	134	701	344	356	25	738
151	150	Zangberg .....	9,84	45	1	4	26	26	783	115	9	0	77
444		Gemeindefreie Gebiete .....	7,12	-	1	-	18	12	0	693	-	-	18
		Insgesamt	805,31	4157	242	352	2885	2550	53731	17491	1446	228	7498
dar. Verwaltungsgemeinschaft(en)													
		146 Gars a.Inn .....	75,85	264	21	24	219	172	4555	2210	279	14	509
		145 Heldenstein .....	39,72	149	8	8	193	174	2797	756	53	8	353
		148 Kraiburg a.Inn .....	62,06	235	14	74	172	158	4208	1466	25	12	486
		183 Maitenbeth .....	55,32	173	15	6	126	124	2944	2241	16	12	308
		149 Neumarkt-Sankt Veit .....	75,06	310	5	20	281	224	5330	1522	32	6	616
		150 Oberbergkirchen .....	77,59	237	8	12	219	219	6002	1221	52	7	477
		151 Polling .....	63,45	243	21	8	171	158	4508	1338	44	13	427
		147 Reichertsheim .....	52,41	167	16	6	140	140	3776	1109	18	9	328
		152 Rohrbach .....	65,07	177	6	11	223	196	4587	1445	40	18	415
		Sitz: Erharting .....											
<b>184 Lkr München</b>													
112		Aschheim .....	28,05	254	55	102	203	200	1555	85	494	56	561
137		Aying .....	45,00	166	10	7	134	120	1927	2238	5	12	310
113		Baierbrunn .....	7,21	96	1	2	39	33	184	380	14	6	138
114		Brunnthal .....	26,92	168	29	35	198	197	959	1294	-	8	405
118		Feldkirchen .....	6,41	168	32	11	92	79	326	2	-	10	281
119		Garching b.München, St .....	28,17	566	34	54	232	203	1394	434	41	62	874
120		Gräfelfing .....	9,57	364	17	49	123	113	145	247	3	10	540
121		Grasbrunn .....	23,59	145	18	42	114	109	930	1106	-	4	305
122		Grünwald .....	7,63	417	-	21	80	76	48	162	21	14	529
123		Haar .....	12,90	344	17	41	119	98	607	155	1	7	512
127		Höhenkirchen-Sieg. ....	15,19	158	5	13	82	70	601	652	-	8	260
129		Hohenbrunn .....	16,82	244	-	8	127	118	527	770	-	7	381
130		Ismaning .....	40,20	363	6	45	206	190	2770	451	113	65	624
131		Kirchheim b.München .....	15,51	277	2	38	136	128	897	23	174	5	453

Bevölkerungsstand																	Gde Schl. Nr.
Bevölkerung am				Bevöl- kerungs- zu- bzw. -ab- nahme (-) in % 2010 gegenüber		Einwohner je km²		Von der Bevölkerung am 31. Dezember 2010 waren ... Jahre alt									
27. Mai 1970	25. Mai 1987	31. Dezember 2010						1970	2010	unter 6	6 bis unter 15	15 bis unter 18	18 bis unter 25	25 bis unter 30	30 bis unter 50	50 bis unter 65	
		ins- gesamt	darunter männ- lich	1970	1987												
Gebietsstand 1. Januar 1994		Gebietsstand 1.1.1994															
12	13	14	15	16	17	18	19	20	21	22	23	24	25	26	27		
2463	2784	3743	1878	52,0	34,4	48	73	269	370	149	301	222	1183	681	568	136	
2477	2686	3419	1760	38,0	27,3	53	73	221	353	134	309	158	1015	684	545	137	
73142	80840	95641	46041	30,8	18,3	85	111	4877	8353	3068	7233	4780	27924	18350	21056		
4387	4890	6074	3025	38,5	24,2	141	195	291	573	196	510	326	1819	1171	1188	112	
2586	2745	2757	1350	6,6	0,4	125	133	134	245	98	256	146	756	541	581	113	
2207	2475	3111	1589	41,0	25,7	77	108	141	269	131	267	159	886	615	643	114	
942	984	1221	604	29,6	24,1	67	87	82	108	53	121	68	363	239	187	115	
954	820	918	469	-3,8	12,0	70	67	45	75	33	61	40	237	175	252	116	
3835	3585	3758	1911	-2,0	4,8	88	86	225	384	134	315	172	1109	702	717	118	
4451	4775	6411	3126	44,0	34,3	219	315	363	691	211	460	335	1918	1191	1242	119	
1170	1812	2402	1187	105,3	32,6	59	121	147	246	92	207	117	637	523	433	120	
645	722	708	360	9,8	-1,9	70	77	29	65	23	47	45	189	167	143	122	
1082	1162	1326	684	22,6	14,1	51	63	88	143	57	97	70	385	245	241	123	
2715	2876	4004	2048	47,5	39,2	99	145	185	354	170	389	206	1136	856	708	124	
599	602	703	356	17,4	16,8	40	47	60	64	21	62	38	209	143	106	125	
1314	1585	1917	984	45,9	20,9	42	62	112	217	79	143	83	580	399	304	126	
1672	2015	3445	1708	106,0	71,0	61	126	211	394	137	277	179	1172	602	473	127	
14523	14636	17827	8633	22,8	21,8	494	606	828	1456	561	1495	1059	5067	3711	3650	128	
5502	5278	6048	3017	9,9	14,6	90	99	325	540	220	512	340	1637	1249	1225	129	
1051	1099	1222	607	16,3	11,2	43	49	72	133	43	99	54	368	232	221	130	
1188	1083	1316	727	10,8	21,5	45	49	65	135	43	94	87	412	268	212	131	
1256	1184	1630	828	29,8	37,7	46	59	76	170	75	204	62	467	331	245	132	
751	684	835	440	11,2	22,1	38	43	54	111	47	74	33	246	130	140	134	
1682	1722	2427	1218	44,3	40,9	53	77	126	289	117	221	92	748	401	433	135	
2828	3019	3352	1695	18,5	11,0	64	76	180	367	117	271	123	979	694	621	136	
730	764	980	489	34,2	28,3	37	49	45	109	45	64	45	315	197	160	138	
1280	1330	1837	919	43,5	38,1	52	75	120	211	61	137	135	553	325	295	139	
1576	1455	1666	821	5,7	14,5	50	53	93	189	71	180	96	456	303	278	140	
966	909	925	488	-4,2	1,8	38	37	40	93	41	82	61	273	175	160	143	
1665	2661	3422	1705	105,5	28,6	80	165	165	350	133	304	193	973	706	598	144	
1005	1184	1361	700	35,4	14,9	40	54	87	126	44	110	72	396	282	244	145	
1385	1354	1705	869	23,1	25,9	43	53	101	196	59	156	80	496	325	292	147	
17399	22672	23892	11754	37,3	5,4	807	1108	1188	1982	688	1820	1261	6656	4913	5384	148	
569	800	1082	529	90,2	35,3	58	110	61	100	40	82	42	326	214	217	151	
-	-	-	-	-	-	-	-	-	-	-	-	-	-	-	-	444	
83915	92882	110282	54840	31,4	18,7	104	137	5739	10385	3840	9117	5819	31764	22025	21593		
5220	4939	5463	2780	4,7	10,6	69	72	326	580	193	471	252	1605	1027	1009		
1900	2576	3382	1676	78,0	31,3	48	85	192	355	137	271	162	952	720	593		
4365	4782	6073	3108	39,1	27,0	70	98	301	545	237	546	323	1721	1305	1095		
2594	2915	3754	1903	44,7	28,8	47	68	232	428	140	280	218	1133	724	599		
6444	6262	7269	3621	12,8	16,1	86	97	407	648	273	633	408	2000	1488	1412		
3390	3495	4340	2201	28,0	24,2	44	56	237	427	177	430	203	1275	863	728		
3579	3703	4187	2135	17,0	13,1	56	66	234	478	164	345	156	1225	824	761		
2658	2617	2992	1505	12,6	14,3	51	57	181	332	128	277	166	841	548	519		
3193	3002	3456	1803	8,2	15,1	49	53	182	343	119	254	181	1017	675	685		
2188	4155	7665	3797	250,3	84,5	78	273	552	810	251	490	412	2647	1325	1178	112	
2678	3062	4499	2256	68,0	46,9	60	100	311	468	138	329	222	1479	822	730	137	
1811	2176	2944	1459	62,6	35,3	251	408	187	340	89	174	102	907	552	593	113	
2523	3242	4765	2400	88,9	47,0	94	177	286	499	183	313	209	1637	834	804	114	
3804	3345	6389	3219	68,0	91,0	593	996	495	620	124	432	397	2464	1007	850	118	
7469	11587	15860	8199	112,3	36,9	265	563	964	1387	458	1427	1292	4762	2907	2663	119	
12781	12792	12870	6212	0,7	0,6	1335	1344	758	1248	388	829	495	3446	2449	3257	120	
2756	3517	6411	3197	132,6	82,3	117	272	455	736	186	448	274	2171	1118	1023	121	
7895	8894	11057	5090	40,1	24,3	1035	1449	679	1079	336	653	365	2916	2019	3010	122	
11074	16645	19430	9269	75,5	16,7	859	1506	1206	1615	492	1312	1203	6014	3518	4070	123	
3944	5861	9803	4847	148,6	67,3	260	645	630	1020	338	717	487	3135	1863	1613	127	
5691	6283	8954	4398	57,3	42,5	338	532	498	949	264	602	401	2820	1532	1888	129	
7992	12464	15389	7467	92,6	23,5	199	383	935	1316	445	1046	879	4858	2880	3030	130	
2005	11146	12463	6244	521,6	11,8	129	804	656	1056	422	1013	690	3409	2854	2363	131	

Oberbayern

Gde Schl. Nr.	VGem Schl. Nr.	Gemeinde	Bevölkerungsbewegung										Bildungs		
			Lebend-geborene		Gestorbene		Geburten- bzw. Sterbe- fall- über- schuss (-)	Zugezogene		Fortgezogene		Wande- rungs- gewinn bzw. -ver- lust (-)	Kindertageseinrichtungen		
													ins- gesamt	Betreute Kinder	
			2009	2010	2009	2010	2009	2010	2009	2010	2009	2010		Plätze	von 3 bis unter 6 Jahren
28	29	30	31	32	33	34	35	36	37	38	39	40			
182 Noch Lkr Miesbach															
136		Warngau .....	35	43	29	22	21	240	205	224	205	-	120	124	94
137		Weyarn .....	42	32	28	25	7	195	221	210	213	8	153	179	116
		Insgesamt	800	773	937	971	-198	6948	6835	6569	6480	355	3416	3290	2180
<b>183 Lkr Mühldorf a.Inn</b>															
112		Ampfing .....	51	48	73	69	-21	419	425	400	404	21	165	138	122
113		Aschau a.Inn .....	20	25	28	25	-	159	166	209	167	-1	85	81	68
114		Buchbach, M .....	20	27	32	39	-12	158	174	136	181	-7	120	109	90
115	149	Eggkofen .....	14	18	13	12	6	49	63	36	68	-5	56	54	38
116	152	Erharting .....	6	7	19	19	-12	38	50	36	30	20	30	26	21
118	146	Gars a.Inn, M .....	40	34	30	41	-7	175	155	212	181	-26	126	106	90
119		Haag i.OB, M .....	59	52	81	88	-36	371	380	331	332	48	200	186	161
120	145	Heldenstein .....	20	24	19	26	-2	132	150	146	115	35	76	76	64
122	148	Jettenbach .....	9	6	3	5	1	48	28	36	41	-13	25	16	7
123	147	Kirchdorf .....	14	12	10	6	6	50	55	37	47	8	50	50	39
124	148	Kraiburg a.Inn, M .....	26	40	45	60	-20	213	285	226	249	36	130	119	94
125	150	Lohkirchen .....	7	15	5	7	8	45	21	29	38	-17	53	64	39
126	183	Maitenbeth .....	17	19	19	15	4	89	61	71	63	-2	83	81	57
127		Mettenheim .....	35	25	17	19	6	221	237	209	169	68	140	123	96
128		Mühldorf a.Inn, St .....	149	151	222	234	-83	1275	1201	1063	1084	117	650	585	406
129	149	Neumarkt-Sankt Veit, St .....	52	52	86	71	-19	356	306	364	302	4	185	218	143
130	152	Niederbergkirchen .....	7	8	11	12	-4	43	46	53	51	-5	28	39	30
131	152	Niedertaufkirchen .....	10	14	13	13	1	75	68	79	71	-3	50	25	21
132	150	Oberbergkirchen .....	10	8	12	19	-11	64	68	60	59	9	75	53	38
134	151	Oborneukirchen .....	5	10	7	8	2	36	29	26	32	-3	-	-	-
135		Obertaufkirchen .....	18	21	23	27	-6	88	96	73	76	20	75	50	36
136	151	Polling .....	27	24	24	30	-6	169	145	145	176	-31	100	95	82
138	145	Rattenkirchen .....	5	8	7	9	-1	53	42	29	36	6	25	23	19
139	183	Rechtmehring .....	19	20	11	15	5	78	121	85	89	32	54	52	42
140	147	Reichertsheim .....	16	12	12	21	-9	38	62	60	50	12	52	48	41
143	150	Schönberg .....	8	7	7	7	-	50	33	41	32	1	58	48	26
144		Schwindegg .....	27	33	36	35	-2	191	192	224	233	-41	84	82	64
145	148	Taufkirchen .....	15	18	9	10	8	109	74	99	71	3	56	52	42
147	146	Unterreit .....	13	18	12	14	4	49	52	61	77	-25	70	64	50
148		Waldkraiburg, St .....	162	179	297	321	-142	1507	1461	1480	1358	103	726	704	491
151	150	Zangberg .....	12	10	17	12	-2	57	71	34	67	4	50	35	17
444		Gemeindefreie Gebiete .....	-	-	-	-	-	-	-	-	-	-	-	-	-
		Insgesamt	893	945	1200	1289	-344	6405	6317	6090	5949	368	3677	3402	2534
dar. Verwaltungsgemeinschaft(en)															
		146 Gars a.Inn .....	53	52	42	55	-3	224	207	273	258	-51	196	170	140
		145 Heldenstein .....	25	32	26	35	-3	185	192	175	151	41	101	99	83
		148 Kraiburg a.Inn .....	50	64	57	75	-11	370	387	361	361	26	211	187	143
		183 Maitenbeth .....	36	39	30	30	9	167	182	156	152	30	137	133	99
		149 Neumarkt-Sankt Veit .....	66	70	99	83	-13	405	369	400	370	-1	241	272	181
		150 Oberbergkirchen .....	37	40	41	45	-5	216	193	164	196	-3	236	200	120
		151 Polling .....	32	34	31	38	-4	205	174	171	208	-34	100	95	82
		147 Reichertsheim .....	30	24	22	27	-3	88	117	97	97	20	102	98	80
		152 Rohrbach .....	23	29	43	44	-15	156	164	168	152	12	108	90	72
		Sitz: Erharting .....													
<b>184 Lkr München</b>															
112		Aschheim .....	77	83	56	62	21	671	701	521	511	190	704	591	281
137		Aying .....	55	43	36	43	-	426	594	430	494	100	244	209	164
113		Baierbrunn .....	20	22	20	20	2	246	207	194	150	57	153	139	105
114		Brunnthal .....	32	49	33	27	22	354	418	420	418	-	259	250	142
118		Feldkirchen .....	78	87	27	31	56	572	661	512	551	110	466	452	212
119		Garching b.München, St .....	158	180	100	108	72	1591	1765	1422	1428	337	836	769	437
120		Gräfelfing .....	114	99	158	126	-27	1102	1087	1068	1000	87	740	753	408
121		Grasbrunn .....	55	83	35	28	55	461	489	445	421	68	523	438	235
122		Grünwald .....	92	97	130	132	-35	971	902	839	846	56	693	593	323
123		Haar .....	189	188	159	189	-1	1849	1795	1702	1565	230	817	792	473
127		Höhenkirchen-Sieg. ....	86	97	51	60	37	953	856	735	775	81	453	437	278
129		Hohenbrunn .....	66	44	116	103	-59	794	784	697	690	94	461	449	265
130		Ismaning .....	150	138	128	141	-3	981	1184	965	1011	173	1007	886	460
131		Kirchheim b.München .....	106	80	69	67	13	875	1015	805	805	210	546	481	318

wesens											Erwerbstätigkeit					Gde Schl. Nr.
Volksschulen			Realschulen einschl. Realsch. z. sonderpädagog. Förderung			Gymnasien			Berufsschulen		Sozialversicherungspflichtig Beschäftigte am Arbeitsort					
Schu- len	Schüler	Lehrer	Schu- len	Schüler	Lehrer	Schu- len	Schüler	Lehrer	Schu- len	Schüler	ins- gesamt	männ- lich	weib- lich	Aus- länder		
am 1. Oktober 2010									am 20. Okt. 2010		am 30. Juni 2010					
41	42	43	44	45	46	47	48	49	50	51	52	53	54	55		
2	144	9	-	-	-	-	-	-	-	-	821	600	221	51	136	
1	124	10	-	-	-	-	-	-	-	-	669	418	251	60	137	
26	4937	305	3	2133	115	3	2274	148	1	1455	28578	13947	14631	2772		
2	513	42	-	-	-	-	-	-	-	-	2000	1169	831	65	112	
1	128	9	-	-	-	-	-	-	-	-	2194	1665	529	101	113	
2	298	21	-	-	-	-	-	-	-	-	1020	564	456	52	114	
-	-	-	-	-	-	-	-	-	-	-	139	86	53	11	115	
-	-	-	-	-	-	-	-	-	-	-	229	126	103	3	116	
2	477	31	-	-	-	1	1044	69	-	-	738	304	434	18	118	
2	452	27	1	999	50	-	-	-	-	-	1705	740	965	103	119	
1	96	4	-	-	-	-	-	-	-	-	349	197	152	23	120	
-	-	-	-	-	-	-	-	-	-	-	65	51	14	•	122	
-	-	-	-	-	-	-	-	-	-	-	729	577	152	47	123	
1	161	12	-	-	-	-	-	-	-	-	523	285	238	15	124	
1	154	10	-	-	-	-	-	-	-	-	77	43	34	7	125	
-	-	-	-	-	-	-	-	-	-	-	183	117	66	9	126	
1	151	10	-	-	-	-	-	-	-	-	217	149	68	14	127	
3	1070	72	-	-	-	1	907	58	2	2301	8860	3938	4922	325	128	
2	543	36	-	-	-	-	-	-	-	-	1156	510	646	64	129	
1	84	4	-	-	-	-	-	-	-	-	86	62	24	4	130	
-	-	-	-	-	-	-	-	-	-	-	94	56	38	•	131	
1	149	7	-	-	-	-	-	-	-	-	131	82	49	-	132	
-	-	-	-	-	-	-	-	-	-	-	95	58	37	-	134	
1	139	8	-	-	-	-	-	-	-	-	360	245	115	11	135	
1	133	9	-	-	-	-	-	-	-	-	1228	736	492	41	136	
-	-	-	-	-	-	-	-	-	-	-	125	82	43	8	138	
1	166	10	-	-	-	-	-	-	-	-	267	160	107	11	139	
1	155	9	-	-	-	-	-	-	-	-	246	190	56	•	140	
-	-	-	-	-	-	-	-	-	-	-	63	36	27	4	143	
1	128	10	-	-	-	-	-	-	-	-	718	478	240	95	144	
1	96	5	-	-	-	-	-	-	-	-	169	102	67	•	145	
-	-	-	-	-	-	-	-	-	-	-	256	207	49	4	147	
6	1544	95	1	1379	75	1	1078	66	-	-	7373	4283	3090	529	148	
-	-	-	-	-	-	-	-	-	-	-	134	57	77	•	151	
-	-	-	-	-	-	-	-	-	-	-	-	-	-	-	444	
32	6637	431	2	2378	125	3	3029	193	2	2301	31529	17355	14174	1572		
2	477	31	-	-	-	1	1044	69	-	-	994	511	483	22		
1	96	4	-	-	-	-	-	-	-	-	474	279	195	31		
2	257	17	-	-	-	-	-	-	-	-	757	438	319	•		
1	166	10	-	-	-	-	-	-	-	-	450	277	173	20		
2	543	36	-	-	-	-	-	-	-	-	1295	596	699	75		
2	303	17	-	-	-	-	-	-	-	-	405	218	187	•		
1	133	9	-	-	-	-	-	-	-	-	1323	794	529	41		
1	155	9	-	-	-	-	-	-	-	-	975	767	208	•		
1	84	4	-	-	-	-	-	-	-	-	409	244	165	•		
1	331	16	1	536	30	-	-	-	-	-	9915	5934	3981	1449	112	
1	187	13	-	-	-	-	-	-	-	-	1018	720	298	191	137	
1	127	7	-	-	-	-	-	-	-	-	1173	593	580	137	113	
1	193	10	-	-	-	-	-	-	-	-	1667	1118	549	210	114	
1	280	16	-	-	-	-	-	-	-	-	5285	3685	1600	630	118	
4	719	48	-	-	-	1	1102	69	-	-	14571	10459	4112	2404	119	
3	742	45	-	-	-	1	861	62	-	-	5465	3048	2417	693	120	
1	344	21	-	-	-	-	-	-	-	-	2795	1756	1039	417	121	
1	410	23	-	-	-	-	-	-	-	-	5789	2700	3089	660	122	
3	1065	65	-	-	-	1	1303	77	-	-	8374	3815	4559	928	123	
2	585	37	-	-	-	-	-	-	-	-	1103	588	515	132	127	
3	1022	76	-	-	-	-	-	-	-	-	3053	2080	973	593	129	
3	778	46	1	644	41	-	-	-	-	-	13217	8049	5168	1492	130	
3	587	38	-	-	-	1	1293	84	-	-	6753	4394	2359	1015	131	

Oberbayern

Gde Schl. Nr.	VGem Schl. Nr.	Gemeinde	Noch: Erwerbstätigkeit										Pendler-saldo	
			Sozialversicherungspflichtig Beschäftigte am Arbeitsort					Sozialversicherungspflichtig Beschäftigte am Wohnort						
			darunter im Wirtschaftsbereich					darunter (Sp. 52)						
			Land- und Forstwirtschaft, Fischerei	Produzierendes Gewerbe	Handel, Verkehr, Gastgewerbe	Unternehmensdienstleister	öffentl. u. priv. Dienstleister	Einpendler		insgesamt	darunter			Anzahl
								Anzahl	%		Anzahl	%		
am 30. Juni 2010														
			56	57	58	59	60	61	62	63	64	65	66	
182 Noch Lkr Miesbach														
136		Warngau .....	5	423	132	222	39	644	78,4	1273	1096	86,1	-452	
137		Weyarn .....	7	220	184	123	135	506	75,6	1113	950	85,4	-444	
		Insgesamt	386	9106	8462	3654	6967	20281	71,0	32082	23785	74,1	-3504	
<b>183 Lkr Mühldorf a.Inn</b>														
112		Ampfing .....	8	1165	451	138	238	1607	80,4	2182	1789	82,0	-182	
113		Aschau a.Inn .....	5	1772	113	32	272	1930	88,0	1031	767	74,4	1163	
114		Buchbach, M .....	9	438	378	43	152	712	69,8	1065	757	71,1	-45	
115	149	Eggkofen .....	-	105	9	-	25	85	61,2	487	433	88,9	-348	
116	152	Erharting .....	3	67	80	-	79	199	86,9	269	239	88,8	-40	
118	146	Gars a.Inn, M .....	5	230	117	60	326	495	67,1	1286	1043	81,1	-548	
119		Haag i.OB, M .....	•	611	474	•	468	1145	67,2	2359	1799	76,3	-654	
120	145	Heldenstein .....	•	180	60	•	85	263	75,4	847	761	89,8	-498	
122	148	Jettenbach .....	•	35	7	•	17	48	73,8	271	254	93,7	-206	
123	147	Kirchdorf .....	•	675	28	•	13	656	90,0	482	409	84,9	247	
124	148	Kraiburg a.Inn, M .....	29	156	96	82	160	362	69,2	1438	1277	88,8	-915	
125	150	Lohkirchen .....	•	27	•	•	38	57	74,0	240	220	91,7	-163	
126	183	Maitenbeth .....	6	98	31	21	27	121	66,1	708	646	91,2	-525	
127		Mettenheim .....	3	123	27	31	33	162	74,7	1276	1221	95,7	-1059	
128		Mühldorf a.Inn, St .....	11	1593	2886	1240	3130	6454	72,8	6134	3728	60,8	2726	
129	149	Neumarkt-Sankt Veit, St .....	14	436	214	95	397	621	53,7	2049	1514	73,9	-893	
130	152	Niederbergkirchen .....	•	58	13	•	8	56	65,1	426	396	93,0	-340	
131	152	Niedertaufkirchen .....	•	48	9	8	•	65	69,1	471	442	93,8	-377	
132	150	Oberbergkirchen .....	5	76	13	4	33	75	57,3	567	511	90,1	-436	
134	151	Oberneukirchen .....	6	36	•	44	•	62	65,3	294	261	88,8	-199	
135		Obertaufkirchen .....	14	210	35	44	57	260	72,2	827	727	87,9	-467	
136	151	Polling .....	5	784	295	35	109	1059	86,2	1076	907	84,3	152	
138	145	Rattenkirchen .....	6	68	26	18	7	85	68,0	347	307	88,5	-222	
139	183	Rechtmehring .....	•	162	•	45	37	175	65,5	693	601	86,7	-426	
140	147	Reichertshaim .....	6	131	69	21	19	186	75,6	538	478	88,8	-292	
143	150	Schönberg .....	-	44	•	•	•	45	71,4	332	314	94,6	-269	
144		Schwindegg .....	4	391	179	50	94	504	70,2	1331	1117	83,9	-613	
145	148	Taufkirchen .....	6	71	9	9	74	123	72,8	476	430	90,3	-307	
147	146	Unterreit .....	•	157	76	•	12	186	72,7	614	544	88,6	-358	
148		Waldkraiburg, St .....	•	4182	1162	•	1425	3718	50,4	8358	4703	56,3	-985	
151	150	Zangberg .....	•	24	•	30	74	101	75,4	386	353	91,5	-252	
444		Gemeindefreie Gebiete .....	-	-	-	-	-	-	-	-	-	-	-	
		Insgesamt	187	14153	6897	2844	7447	21617	68,6	38860	28948	74,5	-7331	
dar. Verwaltungsgemeinschaft(en)														
		146 Gars a.Inn .....	•	387	193	•	338	681	68,5	1900	1587	83,5	-906	
		145 Heldenstein .....	•	248	86	•	92	348	73,4	1194	1068	89,4	-720	
		148 Kraiburg a.Inn .....	•	262	112	•	251	533	70,4	2185	1961	89,7	-1428	
		183 Maitenbeth .....	•	260	•	66	64	296	65,8	1401	1247	89,0	-951	
		149 Neumarkt-Sankt Veit .....	14	541	223	95	422	706	54,5	2536	1947	76,8	-1241	
		150 Oberbergkirchen .....	•	171	•	•	•	278	68,6	1525	1398	91,7	-1120	
		151 Polling .....	11	820	•	79	•	1121	84,7	1370	1168	85,3	-47	
		147 Reichertshaim .....	•	806	97	•	32	842	86,4	1020	887	87,0	-45	
		152 Rohrbach .....	•	173	102	•	•	320	78,2	1166	1077	92,4	-757	
		Sitz: Erharting .....												
<b>184 Lkr München</b>														
112		Aschheim .....	14	1015	4768	3652	466	9398	94,8	2934	2417	82,4	6981	
137		Aying .....	73	474	206	163	102	749	73,6	1760	1491	84,7	-742	
113		Baierbrunn .....	-	457	201	320	195	1072	91,4	771	670	86,9	402	
114		Brunnthal .....	6	637	680	188	156	1487	89,2	1698	1518	89,4	-31	
118		Feldkirchen .....	11	1896	1617	1367	394	4984	94,3	2681	2380	88,8	2604	
119		Garching b.München, St .....	9	2602	5041	3112	3807	12849	88,2	6241	4519	72,4	8330	
120		Gräfelfing .....	•	1517	1662	1212	•	4958	90,7	3476	2969	85,4	1989	
121		Grasbrunn .....	13	631	1143	823	185	2588	92,6	2165	1958	90,4	630	
122		Grünwald .....	•	290	1047	3613	•	5271	91,1	2365	1847	78,1	3424	
123		Haar .....	8	486	1680	3166	3034	6720	80,2	7379	5725	77,6	995	
127		Höhenkirchen-Sieg. ....	•	230	345	293	•	845	76,6	3576	3318	92,8	-2473	
129		Hohenbrunn .....	•	1064	937	650	•	2767	90,6	2517	2231	88,6	536	
130		Ismaning .....	44	1838	2856	7470	1008	11687	88,4	6068	4538	74,8	7149	
131		Kirchheim b.München .....	13	2116	2773	1172	679	6151	91,1	4508	3906	86,6	2245	

Land- und Forstwirtschaft													Gde Schl. Nr.
Landwirtschaftliche Betriebe mit einer landwirtschaftlich genutzten Fläche von ... ha								Viehbestand am 1. März 2010					
unter 5	5	10	20	50	100 oder mehr	ins- gesamt	darunter 5 oder mehr ha LF	Rinder		Schweine	Schafe		
	bis unter							ins- gesamt	darunter Milch- kühe				
	10	20	50	100									
2010													
67	68	69	70	71	72	73	74	75	76	77	78		
1	12	30	61	2	-	106	105	3814	2037	•	304	136	
3	16	25	35	4	-	83	80	3072	1491	•	122	137	
15	150	303	442	94	5	1009	994	35861	17421	248	3269		
3	9	18	31	1	1	63	60	2374	722	3249	461	112	
1	7	16	16	4	2	46	45	1685	619	•	76	113	
6	19	14	36	8	1	84	78	3703	1119	6834	284	114	
2	1	8	6	3	2	22	20	880	267	997	•	115	
1	1	8	4	7	-	21	20	1311	335	706	-	116	
5	22	32	34	4	3	100	95	4446	1827	2057	519	118	
5	8	14	14	5	-	46	41	2243	974	•	113	119	
2	6	5	19	9	-	41	39	1980	601	•	74	120	
-	3	4	6	-	1	14	14	462	197	•	•	122	
2	7	17	22	4	-	52	50	2529	1038	450	107	123	
3	8	9	30	4	-	54	51	3512	1309	•	12	124	
2	3	13	17	3	-	38	36	2379	624	2158	73	125	
2	6	18	20	3	-	49	47	2590	1255	518	•	126	
1	6	4	21	17	3	52	51	4970	824	3017	•	127	
2	7	14	14	3	2	42	40	1378	358	690	17	128	
5	20	36	59	20	1	141	136	8255	2781	1432	•	129	
2	7	7	26	7	1	50	48	2882	1099	817	159	130	
3	2	16	29	7	1	58	55	4080	1258	1172	137	131	
-	4	22	30	10	1	67	67	4428	1085	2312	1144	132	
-	4	26	21	4	1	56	56	3191	1022	3048	•	134	
7	12	25	38	5	1	88	81	5226	1656	1088	325	135	
2	12	18	43	9	2	86	84	5592	1323	1156	•	136	
3	6	10	15	1	1	36	33	1439	365	1392	•	138	
1	11	16	36	3	-	67	66	4265	1876	•	•	139	
1	7	35	43	4	1	91	90	5249	2288	2456	93	140	
2	16	20	33	4	-	75	73	4693	1424	1161	208	143	
-	10	15	22	4	-	51	51	2570	746	1311	•	144	
-	10	19	26	3	2	60	60	3529	1404	1410	8	145	
-	14	27	32	6	-	79	79	3998	1609	•	272	147	
3	3	11	7	-	-	24	21	1225	444	7	65	148	
1	2	5	8	5	-	21	20	985	297	1554	44	151	
-	-	-	-	-	-	-	-	-	-	-	-	444	
67	253	502	758	167	27	1774	1707	98049	32746	44645	4472		
5	36	59	66	10	3	179	174	8444	3436	•	791		
5	12	15	34	10	1	77	72	3419	966	•	•		
3	21	32	62	7	3	128	125	7503	2910	2451	•		
3	17	34	56	6	-	116	113	6855	3131	•	83		
7	21	44	65	23	3	163	156	9135	3048	2429	48		
5	25	60	88	22	1	201	196	12485	3430	7185	1469		
2	16	44	64	13	3	142	140	8783	2345	4204	62		
3	14	52	65	8	1	143	140	7778	3326	2906	200		
6	10	31	59	21	2	129	123	8273	2692	2695	296		
1	-	1	15	10	-	27	26	•	-	•	-	112	
1	19	20	24	6	-	70	69	1405	468	630	481	137	
-	1	2	1	1	-	5	5	•	•	•	•	113	
1	6	3	13	2	-	25	24	295	138	15	1104	114	
2	2	1	2	3	2	12	10	-	-	-	-	118	
1	2	2	3	4	2	14	13	-	-	-	•	119	
1	1	-	2	-	-	4	3	•	•	-	•	120	
-	1	7	9	3	1	21	21	66	•	-	-	121	
-	1	-	-	-	-	1	1	-	-	-	-	122	
5	1	1	3	2	2	14	9	•	-	-	-	123	
-	1	12	6	1	1	21	21	284	78	•	•	127	
-	5	4	4	5	-	18	18	•	•	•	•	129	
2	5	16	30	11	3	67	65	270	•	•	57	130	
-	4	2	7	12	1	26	26	•	-	-	•	131	

Oberbayern

Gde Schl. Nr.	VGem Schl. Nr.	Gemeinde	Gewerbe- anzeigen		Verarbeitendes Gewerbe sowie Bergbau und Gewinnung von Steinen und Erden			Umwelt								
			An- mel- dun- gen	Ab- mel- dun- gen	Be- triebe	Be- schäf- tigte	Brutto- entgelte	Wasser- versorgung		Kanalisa- tion		Klär- anlagen		Wasser- ge- win- nung	Wasser- pro-Kopf- Verbrauch	
								Angeschlossene Einwohner								Anzahl
			insgesamt		am 30. September		1000 €		2010		2007					
			79	80	81	82	83	84	85	86	87	88	89	90	91	
182 Noch Lkr Miesbach																
136		Warngau .....	69	46	2	•	•	3682	100,0	2105	57,2	2105	57,2	185	121,3	
137		Weyarn .....	58	41	2	•	•	3330	98,0	2622	77,1	2622	77,1	19697	137,4	
		Insgesamt	1654	1339	49	4128	155346	90391	94,9	86445	90,8	86375	90,7	89874	137,2	
<b>183 Lkr Mühldorf a.Inn</b>																
112		Ampfing .....	97	69	7	•	•	5913	97,5	5592	92,2	5592	92,2	609	160,3	
113		Aschau a.Inn .....	38	25	7	1432	63424	2685	94,0	2303	80,7	2303	80,7	239	174,5	
114		Buchbach, M .....	39	43	4	262	5139	2228	70,8	2214	70,4	2214	70,4	44	164,8	
115	149	Eggkofen .....	9	8	1	•	•	1239	99,4	1143	91,7	1143	91,7	83	134,9	
116	152	Erharting .....	10	8	–	–	–	921	99,6	884	95,6	884	95,6	61	110,1	
118	146	Gars a.Inn, M .....	53	30	2	•	•	3769	98,6	2429	63,6	2429	63,6	1033	123,6	
119		Haag i.OB, M .....	81	69	3	313	11528	6341	99,9	5631	88,7	5631	88,7	347	137,4	
120	145	Heldenstein .....	36	16	2	•	•	2360	99,0	2318	97,2	2318	97,2	1914	139,3	
122	148	Jettenbach .....	5	3	–	–	–	681	93,5	628	86,3	628	86,3	54	128,7	
123	147	Kirchdorf .....	14	8	1	•	•	1292	98,9	714	54,6	714	54,6	39	120,9	
124	148	Kraiburg a.Inn, M .....	51	51	1	•	•	3994	99,4	3569	88,8	3569	88,8	314	85,1	
125	150	Lohkirchen .....	6	7	–	–	–	697	100,0	490	70,3	490	70,3	–	121,9	
126	183	Maitenbeth .....	32	21	–	–	–	1878	100,0	1268	67,5	1268	67,5	348	172,1	
127		Mettenheim .....	45	30	2	•	•	3347	100,0	2911	87,0	2911	87,0	–	126,9	
128		Mühldorf a.Inn, St .....	218	176	6	799	30165	17483	98,9	16695	94,5	16695	94,5	1552	137,1	
129	149	Neumarkt-Sankt Veit, St .....	69	66	4	267	6043	5552	89,9	5302	85,8	5302	85,8	365	122,4	
130	152	Niederbergkirchen .....	10	10	–	–	–	1248	100,0	843	67,5	843	67,5	63	120,7	
131	152	Niedertaufkirchen .....	17	19	–	–	–	1080	81,6	684	51,7	684	51,7	–	121,8	
132	150	Oberbergkirchen .....	23	16	–	–	–	1088	66,0	996	60,4	996	60,4	82	161,2	
134	151	Oberneukirchen .....	10	4	–	–	–	395	47,7	326	39,4	326	39,4	–	111,0	
135		Obertaufkirchen .....	16	19	2	•	•	2153	89,9	1508	63,0	1508	63,0	21	108,2	
136	151	Polling .....	34	31	6	705	25121	2890	84,6	2354	68,9	2354	68,9	189	136,5	
138	145	Rattenkirchen .....	9	8	–	–	–	960	100,0	475	49,5	475	49,5	–	137,0	
139	183	Rechtmehring .....	22	15	1	•	•	1742	99,3	1036	59,1	1036	59,1	165	132,1	
140	147	Reichertshaim .....	13	19	1	•	•	1682	100,0	771	45,8	771	45,8	–	138,5	
143	150	Schönberg .....	8	5	1	•	•	752	81,5	613	66,4	613	66,4	73	120,2	
144		Schwindegg .....	46	34	3	241	7021	3451	99,5	3122	90,0	3122	90,0	727	136,5	
145	148	Taufkirchen .....	12	11	–	–	–	1325	100,0	716	54,0	716	54,0	83	138,5	
147	146	Unterreit .....	17	12	1	•	•	1669	96,9	850	49,3	850	49,3	46	144,5	
148		Waldkraiburg, St .....	188	208	25	3363	137384	23928	98,6	23981	98,8	23981	98,8	529	138,3	
151	150	Zangberg .....	4	7	–	–	–	969	93,9	892	86,4	892	86,4	–	135,7	
444		Gemeindefreie Gebiete .....	–	–	–	–	–	–	–	–	–	–	–	–	–	
		Insgesamt	1232	1048	80	10445	356175	105712	95,6	93258	84,3	93258	84,3	8980	135,9	
dar. Verwaltungsgemeinschaft(en)																
		146 Gars a.Inn .....	70	42	3	•	•	5438	98,1	3279	59,1	3279	59,1	1079	130,0	
		145 Heldenstein .....	45	24	2	•	•	3320	99,3	2793	83,5	2793	83,5	1914	138,6	
		148 Kraiburg a.Inn .....	68	65	1	•	•	6000	98,8	4913	80,9	4913	80,9	451	101,8	
		183 Maitenbeth .....	54	36	1	•	•	3620	99,7	2304	63,4	2304	63,4	513	152,9	
		149 Neumarkt-Sankt Veit .....	78	74	5	•	•	6791	91,5	6445	86,8	6445	86,9	448	124,7	
		150 Oberbergkirchen .....	41	35	1	•	•	3506	81,5	2991	69,5	2991	69,5	155	137,5	
		151 Polling .....	44	35	6	705	25121	3285	77,4	2680	63,1	2680	63,1	189	133,4	
		147 Reichertshaim .....	27	27	2	•	•	2974	99,5	1485	49,7	1485	49,7	39	130,8	
		152 Rohrbach .....	37	37	–	–	–	3249	92,9	2411	68,9	2411	68,9	124	118,1	
		Sitz: Erharting .....														
<b>184 Lkr München</b>																
112		Aschheim .....	318	153	8	844	32563	7024	100,0	7020	99,9	7020	99,9	–	131,4	
137		Aying .....	86	46	3	372	14266	4329	99,9	4162	96,1	4162	96,1	304	88,6	
113		Baierbrunn .....	62	41	2	•	•	2786	100,0	2732	98,1	2732	98,1	211	137,7	
114		Brunnthal .....	128	66	8	358	13624	4717	100,0	4217	89,4	4217	89,4	438	139,4	
118		Feldkirchen .....	128	88	10	1281	56419	5974	100,0	5974	100,0	5974	100,0	–	131,2	
119		Garching b.München, St .....	417	304	16	1372	59764	15454	100,0	15361	99,4	15361	99,4	–	137,0	
120		Gräfelfing .....	315	207	16	1021	49490	12804	100,0	12773	99,8	12773	99,8	–	136,9	
121		Grasbrunn .....	139	95	4	393	15311	6049	99,2	6049	99,2	6049	99,2	441	137,2	
122		Grünwald .....	494	465	–	–	–	11026	100,0	10974	99,5	10974	99,5	1113	222,1	
123		Haar .....	281	495	5	381	22111	18449	100,0	18341	99,4	18341	99,4	1375	139,7	
127		Höhenkirchen-Sieg. ....	138	90	2	•	•	9354	99,9	9344	99,8	9344	99,8	2336	111,3	
129		Hohenbrunn .....	131	95	3	125	2664	8828	99,9	8815	99,8	8815	99,8	1959	137,5	
130		Ismaning .....	289	269	12	716	33599	14810	99,4	14561	97,7	14561	97,7	1063	136,9	
131		Kirchheim b.München .....	237	196	14	1422	59101	12088	100,0	12082	99,9	12082	99,9	–	131,5	



Bauhauptgewerbe		Bautätigkeit und Wohnungswesen										Gde Schl. Nr.
Betriebe	Be- schäftigte	Baugenehmigungen		Fertiggestellte Wohngebäude (Neuerichtungen)			Fertiggestellte Wohnungen in Wohn- und Nichtwohngebäuden					
		Wohn- gebäude (Neuer- richtungen)	Wohnungen in Wohn- und Nichtwohn- gebäuden	ins- gesamt	davon mit ... Wohnung(en)			ins- gesamt	davon mit ... Räumen			
					1	2	3 oder mehr		1 oder 2	3 oder 4	5 oder mehr	
Ende Juni 2010		2010										
92	93	94	95	96	97	98	99	100	101	102	103	
30	143	6	14	13	10	2	1	19	2	5	12	136
19	122	8	16	20	14	5	1	35	5	8	22	137
253	1276	96	215	124	86	27	11	221	11	69	141	
8	50	5	14	1	1	-	-	2	-	1	1	112
6	44	6	10	3	3	-	-	5	1	1	3	113
8	54	9	17	6	5	1	-	12	1	1	10	114
5	13	-	-	-	-	-	-	-	-	-	-	115
2	•	4	4	1	1	-	-	1	-	-	1	116
11	120	6	9	4	4	-	-	8	-	1	7	118
10	37	8	18	11	10	1	-	22	8	-	14	119
9	65	6	7	5	4	1	-	9	-	4	5	120
-	-	-	-	3	2	1	-	5	1	1	3	122
4	40	4	8	7	3	3	1	26	12	6	8	123
7	70	5	8	5	5	-	-	10	3	3	4	124
3	9	4	6	2	1	1	-	1	-	1	-	125
4	10	7	9	7	6	1	-	10	-	4	6	126
5	42	10	13	6	6	-	-	8	-	1	7	127
17	179	49	71	46	40	5	1	83	20	20	43	128
8	50	6	14	7	4	3	-	13	1	-	12	129
1	•	2	3	1	1	-	-	2	-1	3	-	130
3	14	6	9	2	1	1	-	4	-	-	4	131
4	21	1	1	4	1	3	-	10	1	3	6	132
1	•	3	2	-	-	-	-	-	-	-	-	134
9	47	8	11	3	3	-	-	4	-	1	3	135
5	20	5	6	12	10	2	-	14	-	2	12	136
3	12	1	3	1	-	1	-	3	-	2	1	138
5	12	7	10	8	6	2	-	10	1	1	8	139
7	63	6	12	8	4	4	-	14	1	2	11	140
5	15	5	5	3	3	-	-	2	-	-	2	143
2	•	2	5	1	1	-	-	7	-	6	1	144
6	62	2	3	7	5	2	-	10	-	-	10	145
5	76	3	6	4	3	1	-	8	2	3	3	147
11	70	26	38	8	8	-	-	9	-	3	6	148
1	•	2	3	2	1	1	-	5	1	1	3	151
-	-	-	-	-	-	-	-	-	-	-	-	444
175	1270	208	325	178	142	34	2	317	52	71	194	
16	196	9	15	8	7	1	-	16	2	4	10	
12	77	7	10	6	4	2	-	12	-	6	6	
13	132	7	11	15	12	3	-	25	4	4	17	
9	22	14	19	15	12	3	-	20	1	5	14	
13	63	6	14	7	4	3	-	13	1	-	12	
13	•	12	15	11	6	5	-	18	2	5	11	
6	•	8	8	12	10	2	-	14	-	2	12	
11	103	10	20	15	7	7	1	40	13	8	19	
6	•	12	16	4	3	1	-	7	-1	3	5	
4	86	12	23	29	27	1	1	44	5	5	34	112
11	35	24	29	21	18	2	1	37	9	8	20	137
4	6	14	14	7	7	-	-	9	-	2	7	113
7	31	24	25	12	11	1	-	13	-1	3	11	114
9	285	16	70	4	4	-	-	4	-	-	4	118
11	58	33	424	33	30	1	2	145	100	21	24	119
12	117	47	80	40	35	4	1	53	1	14	38	120
7	53	17	19	18	18	-	-	18	-	-	18	121
3	11	22	22	16	13	2	1	37	8	12	17	122
14	84	29	54	9	6	1	2	23	2	12	9	123
4	11	11	15	9	9	-	-	9	-	1	8	127
10	73	33	45	19	17	1	1	25	-	6	19	129
9	263	11	48	15	7	-	8	88	16	52	20	130
10	117	23	55	22	15	-	7	64	11	16	37	131

Oberbayern

Gde Schl. Nr.	VGem Schl. Nr.	Gemeinde	Noch: Bautätigkeit und Wohnungswesen					Fremdenverkehr			
			Bestand an Wohngebäuden insgesamt (ohne Wohnheime)	Bestand an Wohnungen in Wohn- und Nichtwohngebäuden (ohne Wohnungen in Wohnheimen)				Räume insgesamt	Gästebetten im Juni (Angebot)	Gästeankünfte	Gästeübernachtungen
				insgesamt	davon mit ... Räumen						
					1 oder 2	3 oder 4	5 oder mehr				
31. Dezember 2010							2010				
			104	105	106	107	108	109	110	111	112
182 Noch Lkr Miesbach											
136		Warngau .....	842	1372	95	451	826	7220	•	806	2529
137		Weyarn .....	804	1300	82	437	781	6753	150	18090	23008
		Insgesamt	21344	46888	5862	20608	20418	211223	15461	558689	1932673
<b>183 Lkr Mühldorf a.Inn</b>											
112		Ampfing .....	1692	2780	125	1018	1637	14317	84	6030	11171
113		Aschau a.Inn .....	862	1294	64	417	813	6830	•	•	•
114		Buchbach, M .....	981	1307	66	351	890	7264	•	•	•
115	149	Eggkofen .....	427	540	16	131	393	3017	–	–	–
116	152	Erharting .....	286	380	8	103	269	2144	•	•	•
118	146	Gars a.Inn, M .....	1164	1621	101	485	1035	8722	70	1059	4770
119		Haag i.OB, M .....	1724	2956	251	1086	1619	14535	–	–	–
120	145	Heldenstein .....	739	942	21	212	709	5539	•	•	•
122	148	Jettenbach .....	262	334	7	81	246	1916	•	•	•
123	147	Kirchdorf .....	377	500	28	103	369	2879	•	•	•
124	148	Kraiburg a.Inn, M .....	1170	1786	126	536	1124	9123	73	2543	5862
125	150	Lohkirchen .....	223	269	13	49	207	1576	–	–	–
126	183	Maitenbeth .....	589	775	22	179	574	4385	–	•	•
127		Mettenheim .....	949	1283	32	355	896	7002	–	–	–
128		Mühldorf a.Inn, St .....	4298	9185	749	4393	4043	41305	444	29190	49531
129	149	Neumarkt-Sankt Veit, St .....	1832	2735	199	909	1627	13939	•	•	•
130	152	Niederbergkirchen .....	384	488	18	119	351	2816	–	–	–
131	152	Niedertaufkirchen .....	406	505	16	106	383	3024	•	•	•
132	150	Oberbergkirchen .....	519	670	39	135	496	3784	–	–	–
134	151	Oberneukirchen .....	249	294	11	37	246	1927	–	–	–
135		Obertaufkirchen .....	690	917	54	190	673	5245	•	•	•
136	151	Polling .....	1139	1493	57	337	1099	8554	•	459	1881
138	145	Rattenkirchen .....	304	363	12	67	284	2182	–	–	–
139	183	Rechtmehring .....	484	706	32	175	499	3961	–	–	–
140	147	Reichertshaim .....	451	551	20	88	443	3379	–	–	–
143	150	Schönberg .....	302	365	11	66	288	2213	–	–	–
144		Schwindegg .....	975	1468	66	462	940	7879	•	•	•
145	148	Taufkirchen .....	408	530	29	101	400	3158	–	–	–
147	146	Unterreit .....	486	623	31	121	471	3636	•	•	•
148		Waldkraiburg, St .....	4605	11462	955	5968	4539	49975	191	9269	20678
151	150	Zangberg .....	328	394	20	59	315	2349	•	•	•
444		Gemeindefreie Gebiete .....	–	–	–	–	–	–	–	–	–
		Insgesamt	29305	49516	3199	18439	27878	248575	1417	74614	152824
dar. Verwaltungsgemeinschaft(en)											
		146 Gars a.Inn .....	1650	2244	132	606	1506	12358	•	•	•
		145 Heldenstein .....	1043	1305	33	279	993	7721	•	•	•
		148 Kraiburg a.Inn .....	1840	2650	162	718	1770	14197	•	•	•
		183 Maitenbeth .....	1073	1481	54	354	1073	8346	–	•	•
		149 Neumarkt-Sankt Veit .....	2259	3275	215	1040	2020	16956	•	•	•
		150 Oberbergkirchen .....	1372	1698	83	309	1306	9922	•	•	•
		151 Polling .....	1388	1787	68	374	1345	10481	•	459	1881
		147 Reichertsheim .....	828	1051	48	191	812	6258	•	•	•
		152 Rohrbach .....	1076	1373	42	328	1003	7984	•	•	•
		Sitz: Erharting .....									
<b>184 Lkr München</b>											
112		Aschheim .....	1501	3322	278	1516	1528	15143	1544	142158	252813
137		Aying .....	1105	1764	137	519	1108	9047	•	•	•
113		Baierbrunn .....	805	1236	87	419	730	6170	137	5275	15617
114		Brunnthal .....	1324	2054	130	638	1286	10450	•	•	•
118		Feldkirchen .....	1065	2886	148	1549	1189	12845	652	67481	128802
119		Garching b.München, St .....	2399	7234	1217	3498	2519	29375	912	77902	144965
120		Gräfelfing .....	3651	6446	614	2397	3435	30998	129	4134	10313
121		Grasbrunn .....	1639	2575	141	861	1573	13048	153	9981	22888
122		Grünwald .....	3034	5550	519	1868	3163	28235	219	13769	28901
123		Haar .....	2617	9435	1056	5273	3106	38254	489	44828	82393
127		Höhenkirchen-Sieg. ....	2019	4277	489	1855	1933	18900	•	•	•
129		Hohenbrunn .....	2445	3486	210	1027	2249	18155	276	9399	21026
130		Ismaning .....	2942	7649	830	3767	3052	33052	1307	94470	177329
131		Kirchheim b.München .....	3077	5459	411	1891	3157	26426	377	20864	39028

Straßenverkehrsunfälle				Einrichtungen für ältere Menschen				Empfänger von Sozialhilfe nach SGB XII			Gde Schl. Nr.
Straßen- verkehrs- unfälle ins- gesamt	davon Unfälle mit		dabei Ver- unglückte	Ein- rich- tungen insgesamt	verfügbare Plätze	Bewohner	Personal (Beschäf- tigte)	3. Kapitel "Hilfe zum Lebens- unterhalt"	4. Kapitel "Grund- sicherung im Alter und bei Erwerbs- minderung"	5. bis 9. Kapitel "Sonstige Hilfen"	
	Personen- schaden	nur Sach- schaden									
2010				am 15. Dezember 2010				am 31. Dezember 2010			
113	114	115	116	117	118	119	120	121	122	123	
37	28	9	38	-	-	-	-	•	10	5	136
41	17	24	24	-	-	-	-	•	6	8	137
609	443	166	627	10	1078	993	744	241	518	725	
31	22	9	34	1	130	116	75	14	25	67	112
11	6	5	7	-	-	-	-	•	5	7	113
8	6	2	9	1	132	109	107	42	35	81	114
-	-	-	-	-	-	-	-	-	4	-	115
15	12	3	19	1	64	62	52	35	32	67	116
21	18	3	22	-	-	-	-	19	9	81	118
33	26	7	36	1	134	134	115	21	30	50	119
19	12	7	16	1	84	70	60	10	10	26	120
1	1	-	1	-	-	-	-	-	•	•	122
14	11	3	17	-	-	-	-	-	•	5	123
10	10	-	16	1	94	80	70	41	45	74	124
8	7	1	11	-	-	-	-	-	•	•	125
28	23	5	36	-	-	-	-	-	-	7	126
20	16	4	21	-	-	-	-	7	13	10	127
106	88	18	107	2	264	215	189	278	369	573	128
23	16	7	19	3	196	183	142	162	144	214	129
4	3	1	3	-	-	-	-	-	•	4	130
4	2	2	2	-	-	-	-	20	17	43	131
4	3	1	3	-	-	-	-	•	4	11	132
1	1	-	3	-	-	-	-	•	4	5	134
4	4	-	7	1	41	36	30	•	4	20	135
15	11	4	17	-	-	-	-	•	•	10	136
14	9	5	9	-	-	-	-	-	3	4	138
16	15	1	21	-	-	-	-	-	•	4	139
23	19	4	29	-	-	-	-	43	48	35	140
3	3	-	3	-	-	-	-	-	•	-	143
10	9	1	17	1	60	50	58	4	5	14	144
7	6	1	6	-	-	-	-	42	14	51	145
6	6	-	8	-	-	-	-	-	•	8	147
93	73	20	88	4	503	470	294	127	262	402	148
3	3	-	3	1	47	46	42	13	6	34	151
-	-	-	-	-	-	-	-	-	-	-	444
555	441	114	590	18	1749	1571	1234	884	1101	1912	
27	24	3	30	-	-	-	-	19	•	89	
33	21	12	25	1	84	70	60	10	13	30	
18	17	1	23	1	94	80	70	83	•	•	
44	38	6	57	-	-	-	-	-	•	11	
23	16	7	19	3	196	183	142	162	148	214	
18	16	2	20	1	47	46	42	•	13	•	
16	12	4	20	-	-	-	-	•	•	15	
37	30	7	46	-	-	-	-	43	•	40	
23	17	6	24	1	64	62	52	55	•	114	
57	51	6	64	1	92	83	43	3	32	56	112
26	20	6	45	1	64	64	52	3	10	31	137
14	12	2	16	-	-	-	-	•	13	6	113
66	45	21	63	-	-	-	-	•	9	13	114
32	31	1	39	-	-	-	-	•	21	110	118
117	86	31	121	1	96	96	72	20	87	81	119
67	55	12	69	1	143	126	74	16	51	56	120
46	30	16	34	1	84	25	24	•	12	23	121
51	46	5	60	2	276	246	127	17	56	78	122
57	45	12	58	1	99	99	86	68	168	377	123
30	26	4	33	1	72	72	64	14	37	43	127
39	31	8	39	1	281	260	188	16	29	63	129
67	47	20	57	1	128	123	95	15	59	62	130
38	26	12	34	1	64	64	80	7	22	37	131

Oberbayern

Gde Schl. Nr.	VGem Schl. Nr.	Gemeinde	Lohn- und Einkommensteuer								
			Lohn- und Einkommensteuerpflichtige	Gesamtbetrag der Einkünfte		Lohn- und Einkommensteuer		Arbeitnehmer (=Lohnsteuerfälle)		Bruttolohn	
				insgesamt	je Steuerpflichtigen	insgesamt	je Steuerpflichtigen	insgesamt	je 1000 Einwohner	insgesamt	je Arbeitnehmer
			Anzahl	1000 €	€	1000 €	€	Anzahl		1000 €	€
			2007								
			124	125	126	127	128	129	130	131	132
182 Noch Lkr Miesbach											
136		Warngau .....	1793	67547	37672	12837	7160	1664	451	50247	30197
137		Weyarn .....	1635	67569	41327	13548	8287	1593	468	50472	31684
		Insgesamt	48240	2023548	41948	416621	8636	45823	481	1377187	30054
<b>183 Lkr Mühldorf a.Inn</b>											
112		Ampfing .....	3033	99918	32944	16918	5578	3053	503	80723	26441
113		Aschau a.Inn .....	1467	55890	38098	11607	7912	1486	524	39734	26739
114		Buchbach, M .....	1346	47182	35054	8244	6125	1351	431	37499	27756
115	149	Eggkofen .....	589	16685	28328	2449	4157	605	491	14753	24385
116	152	Erharting .....	416	11331	27238	1668	4010	442	442	9213	22918
118	146	Gars a.Inn, M .....	1822	56108	30795	8876	4872	1786	467	43916	24589
119		Haag i.OB, M .....	3099	110673	35713	19575	6316	3142	496	89650	28533
120	145	Heldenstein .....	1148	38305	33367	6052	5272	1178	493	31312	26581
122	148	Jettenbach .....	381	12374	32479	2080	5460	390	544	9248	23713
123	147	Kirchdorf .....	613	20602	33609	3441	5613	583	447	15293	26232
124	148	Kraiburg a.Inn, M .....	1890	61821	32710	10498	5555	1864	466	48445	25990
125	150	Lohkirchen .....	316	8896	28153	1175	3719	302	427	6860	22715
126	183	Maitenbeth .....	895	39943	44629	8802	9835	912	481	33172	36373
127		Mettenheim .....	1509	48962	32447	7502	4972	1587	472	41807	26343
128		Mühldorf a.Inn, St .....	9014	300746	33364	53826	5971	9142	516	235645	25776
129	149	Neumarkt-Sankt Veit, St .....	2884	78835	27335	10982	3808	2822	461	63382	22460
130	152	Niederbergkirchen .....	569	17199	30226	2429	4268	552	443	13195	23904
131	152	Niedertaufkirchen .....	576	18050	31336	2660	4617	577	429	13404	23231
132	150	Oberbergkirchen .....	743	22236	29928	3180	4280	706	426	17713	25089
134	151	Oberneukirchen .....	380	12019	31630	1750	4605	352	426	8310	23608
135		Obertaufkirchen .....	1053	32418	30786	4906	4659	1031	429	26863	26055
136	151	Polling .....	1610	53455	33202	8675	5388	1596	467	41684	26118
138	145	Rattenkirchen .....	438	13714	31311	2072	4730	440	464	11194	25441
139	183	Rechtmehring .....	821	28513	34729	4453	5423	831	476	22793	27428
140	147	Reichertsheim .....	731	22102	30235	3072	4202	671	398	17085	25462
143	150	Schönberg .....	453	13340	29448	1815	4006	434	471	11075	25518
144		Schwindegg .....	1753	58367	33296	9493	5415	1806	517	49148	27214
145	148	Taufkirchen .....	632	20121	31837	2846	4504	612	454	15804	25824
147	146	Unterreit .....	750	22937	30583	3401	4534	724	417	17619	24336
148		Waldkraiburg, St .....	10979	308923	28138	46412	4227	11648	482	268279	23032
151	150	Zangberg .....	462	19943	43167	4056	8779	491	461	14027	28568
444		Gemeindefreie Gebiete .....	-	-	-	-	-	-	-	-	-
		Insgesamt	52372	1671610	31918	274914	5249	53076	480	1348845	25413
dar. Verwaltungsgemeinschaft(en)											
		146 Gars a.Inn .....	2572	79045	30733	12277	4773	2510	452	61535	24516
		145 Heldenstein .....	1586	52019	32799	8124	5122	1618	485	42506	26271
		148 Kraiburg a.Inn .....	2903	94317	32489	15425	5314	2866	472	73497	25644
		183 Maitenbeth .....	1716	68455	39892	13255	7724	1743	478	55965	32108
		149 Neumarkt-Sankt Veit .....	3473	95520	27504	13430	3867	3427	466	78135	22800
		150 Oberbergkirchen .....	1974	64416	32632	10226	5181	1933	444	49675	25698
		151 Polling .....	1990	65474	32902	10425	5238	1948	459	49994	25664
		147 Reichertsheim .....	1344	42704	31774	6512	4846	1254	419	32378	25820
		152 Rohrbach .....	1561	46580	29840	6757	4328	1531	437	35812	23391
		Sitz: Erharting .....									
<b>184 Lkr München</b>											
112		Aschheim .....	3547	182027	51319	41306	11645	3628	512	143683	39604
137		Aying .....	2327	95196	40909	18882	8114	2329	527	73990	31769
113		Baierbrunn .....	1311	70384	53688	16330	12456	1253	448	54201	43257
114		Brunnthal .....	2383	123213	51705	27615	11588	2373	499	95207	40121
118		Feldkirchen .....	3090	150466	48694	32885	10643	3210	536	121907	37977
119		Garching b.München, St .....	7577	280377	37004	53404	7048	7792	501	240589	30876
120		Gräfelfing .....	6431	529403	82320	143075	22248	5730	446	265550	46344
121		Grasbrunn .....	2866	161464	56338	37351	13032	2948	481	127472	43240
122		Grünwald .....	5487	736125	134158	227979	41549	4368	398	366325	83866
123		Haar .....	9626	367968	38226	70984	7374	9875	526	313314	31728
127		Höhenkirchen-Sieg. ....	4439	207395	46721	44749	10081	4605	493	170875	37106
129		Hohenbrunn .....	3537	202971	57385	49613	14027	3432	388	149627	43598
130		Ismaning .....	8019	357584	44592	76473	9536	8191	548	296259	36169
131		Kirchheim b.München .....	6214	285339	45919	60703	9769	6442	529	236041	36641

Kommunale Finanzen													Gde Schl. Nr.
Gemeindesteuereinnahmen					Hebesätze			Steuer- ein- nahmen ins- gesamt	Real- steuer- aufbrin- gungs- kraft	Steuer- ein- nahme- kraft	Schlüssel- zuweisungen an die Gemeinden		
ins- gesamt	darunter				Grundsteuer		Gewer- be- steuer						
	Grundsteuer		Gewerbe- steuer (netto)	Gemeindean- teil an der Ein- kommen- und Umsatzsteuer	A	B							
	A	B											
1000 €					%			€ je Einwohner					
2010												2011	
133	134	135	136	137	138	139	140	141	142	143	144	145	
2601	53	253	832	1459	280	280	300	701	470	794	91	36	136
2418	36	283	632	1441	250	300	300	708	417	781	70	50	137
88398	546	11651	30409	43112	285	311	326	924	616	976	80	66	
6857	54	755	3483	2557	380	350	330	1132	961	1225	-	-	112
3048	26	296	1303	1419	250	250	300	1102	933	1300	-	32	113
2467	76	241	1082	1061	400	350	320	795	620	863	71	70	114
619	26	72	118	400	400	350	300	502	234	529	269	259	115
425	22	56	62	283	400	300	350	468	188	482	265	224	116
2264	73	217	645	1324	330	330	310	599	348	647	162	168	118
5020	28	436	1691	2850	320	320	320	783	475	844	17	-	119
1529	42	181	376	924	320	320	380	642	297	648	140	134	120
423	14	45	63	298	360	360	320	595	217	611	181	146	122
4034	46	122	3415	450	350	350	310	3038	4097	3672	135	-	123
2439	50	309	552	1520	360	360	300	610	315	652	46	137	124
336	39	30	60	204	450	360	380	477	188	459	308	253	125
1325	56	111	375	779	320	320	320	689	388	737	58	-	126
1829	48	197	320	1253	350	280	280	535	256	591	155	171	127
16218	35	2306	5967	7886	330	345	375	911	550	915	42	19	128
3268	149	490	706	1910	430	350	320	537	278	559	242	212	129
639	56	63	117	400	430	380	350	523	214	517	265	228	130
549	65	48	59	375	430	300	300	421	158	431	299	278	131
1021	61	70	379	507	380	340	380	627	358	616	205	164	132
512	51	32	173	256	350	330	330	616	398	649	143	106	134
1419	67	147	439	762	360	300	300	585	394	652	115	179	135
2225	71	350	448	1350	320	320	320	658	341	702	-	26	136
558	45	71	98	340	420	420	380	567	221	544	192	184	138
1221	46	121	408	642	350	350	350	673	394	691	167	129	139
881	82	96	237	464	400	400	310	530	316	553	217	201	140
468	69	33	55	311	450	360	380	509	165	490	262	224	143
2599	51	298	795	1447	440	380	350	757	404	767	95	73	144
886	63	98	226	497	400	400	350	655	328	653	47	-	145
916	60	88	251	513	340	340	340	532	291	550	17	-	147
21958	23	2676	10740	8471	370	370	340	919	731	967	71	82	148
781	19	77	298	383	450	360	320	719	493	768	-	206	151
-	-	-	-	-	-	-	-	-	-	-	-	-	444
88733	1613	10129	34939	41835	375	345	335	805	557	851	91	88	
3181	133	305	895	1837	334	333	318	578	330	617	117	115	
2088	87	252	474	1264	365	343	380	620	274	618	155	148	
3747	128	452	841	2314	379	368	313	618	307	648	62	107	
2546	102	232	783	1421	333	335	335	682	391	715	111	63	
3887	175	561	824	2310	425	350	317	531	270	554	247	220	
2606	189	210	792	1406	425	353	354	600	324	602	183	202	
2737	122	381	620	1606	332	321	323	650	352	692	28	42	
4915	127	218	3652	914	380	370	310	1644	1995	1938	181	113	
1613	142	167	238	1058	425	326	336	470	186	475	278	246	
16757	29	1810	9747	5155	280	280	340	2216	2094	2435	-	-	112
3509	46	377	962	2117	280	280	310	785	458	867	-	-	137
4009	3	310	2036	1655	200	220	300	1380	1313	1666	-	-	113
6480	18	426	3231	2794	200	200	330	1375	1153	1558	-	-	114
9460	6	691	4436	4317	280	200	330	1510	1302	1722	-	-	118
21330	12	2237	10768	8294	280	280	350	1368	1107	1463	-	-	119
24091	1	1387	14338	8346	170	200	250	1891	2522	2731	-	-	120
11374	17	674	6794	3879	200	220	290	1797	1993	2258	-	-	121
93678	3	1865	80054	11735	300	200	240	8502	16158	14171	-	-	122
27025	15	1694	15095	10190	250	250	350	1397	1164	1493	-	-	123
9440	23	734	3362	5308	300	300	330	972	590	1041	-	-	127
10028	11	889	4766	4347	260	260	300	1119	997	1321	-	-	129
33443	59	1910	21178	10278	250	250	330	2198	2175	2469	-	-	130
15117	20	1460	5367	8239	260	260	360	1223	727	1287	-	-	131

Oberbayern

Gde Schl. Nr.	VGem Schl. Nr.	Gemeinde	Gebiet										darunter (Sp. 1) Siedlungs- und Verkehrsfläche
			Fläche am 31. Dezember 2010	davon wurden genutzt als									
				Gebäude- und Frei- fläche	Betriebs- fläche	Er- holungs- fläche	Verkehrsfläche		Land- wirt- schaft- fläche	Wald- fläche	Wasser- fläche	Flächen anderer Nutzung	
							ins- gesamt	dar. Straßen, Wege, Plätze					
km²	ha (10 000 m²)												
1	2	3	4	5	6	7	8	9	10	11			
<b>184 Noch Lkr München</b>													
146		Neubiberg .....	5,77	293	11	29	78	67	128	33	1	4	414
132		Neuried .....	9,63	119	6	13	46	44	52	726	-	0	178
134		Oberhaching .....	33,05	351	7	25	155	132	1066	1687	3	11	535
135		Oberschleißheim .....	30,31	325	2	131	228	174	1161	1104	39	40	690
136		Ottobrunn .....	5,23	340	0	18	83	80	36	35	-	10	452
138		Planegg .....	10,68	234	78	19	73	66	172	482	2	8	337
139		Pullach i. Isartal .....	7,40	248	4	20	77	65	50	284	42	17	352
140		Putzbrunn .....	11,17	134	3	7	72	72	467	425	-	10	217
141		Sauerlach .....	53,87	230	18	8	166	145	1810	3142	1	13	408
142		Schäftlarn .....	16,71	170	3	8	70	64	664	748	3	5	252
144		Straßlach-Dingharting .....	28,34	138	3	76	63	63	1240	1250	39	26	280
145		Taufkirchen .....	22,00	296	2	48	177	173	767	885	3	21	527
147		Unterföhring .....	12,79	237	15	51	140	124	612	30	162	33	445
148		Unterhaching .....	10,37	297	2	45	145	135	483	59	1	5	490
149		Unterschleißheim, St .....	14,93	465	5	56	169	159	700	53	18	28	703
444		Gemeindefreie Gebiete .....	111,58	2	3	1	204	192	171	10692	55	28	208
		Insgesamt	667,01	7609	388	1024	3831	3488	22447	29633	1235	534	12660
<b>185 Lkr Neuburg-Schrobenhausen</b>													
113		Aresing .....	29,89	152	13	7	153	153	2031	614	16	3	317
116	155	Berg im Gau .....	22,60	81	9	3	71	71	2032	43	16	5	160
118	154	Bergheim .....	28,93	90	23	7	127	127	1577	920	139	9	234
123	155	Brunnen .....	32,14	97	6	8	169	147	1975	937	20	2	277
125		Burgheim, M .....	49,73	250	43	14	316	290	3818	439	83	10	597
127		Ehekirchen .....	62,79	238	16	6	267	267	4362	1355	32	3	522
131	155	Gachenbach .....	30,25	152	10	8	173	173	2114	535	30	3	343
139		Karlshuld .....	29,09	259	40	16	73	73	2476	8	32	5	350
140		Karlskron .....	38,51	241	15	9	163	153	3071	291	56	5	427
163		Königsmoos .....	40,83	305	2	15	93	93	3585	17	61	7	415
143	155	Langenmosen .....	23,91	101	1	6	82	82	1790	402	7	2	189
149		Neuburg a.d. Donau, GKSt .....	81,30	918	38	138	687	453	3661	2402	215	71	1776
150		Oberhausen .....	31,99	151	25	16	179	154	1400	1295	107	25	365
153		Rennertshofen, M .....	93,10	289	27	8	425	422	4556	3636	351	18	731
157	154	Rohrenfels .....	17,54	80	2	7	88	88	1454	101	20	3	175
158		Schrobenhausen, St .....	75,27	708	34	48	366	330	3932	2352	68	19	1155
166	155	Waidhofen .....	27,33	128	6	6	100	100	1697	765	26	6	237
168		Weichering .....	24,60	118	4	17	125	112	1173	816	174	33	263
		Insgesamt	739,80	4358	314	339	3656	3288	46703	16929	1452	230	8531
dar. Verwaltungsgemeinschaft(en)													
		154 Neuburg a.d. Donau .....	46,47	170	26	14	214	214	3031	1022	158	12	409
		155 Schrobenhausen .....	136,23	558	32	31	595	573	9607	2682	99	18	1205
<b>186 Lkr Pfaffenhofen a.d. Ilm</b>													
113		Baar-Ebenhausen .....	14,79	225	9	15	132	111	916	130	52	0	380
116	156	Ernsgaden .....	7,50	64	3	1	202	43	290	126	60	3	268
122	156	Geisenfeld, St .....	88,30	503	91	25	316	311	4796	2656	423	21	854
125		Gerolsbach .....	58,96	197	7	32	171	171	4015	1445	15	15	405
126	157	Hettenshausen .....	18,60	93	1	5	54	46	1162	532	6	7	155
128		Hohenwart, M .....	52,23	240	21	15	260	260	3378	1230	74	4	527
130	157	Ilmmünster .....	13,89	76	1	6	49	43	667	582	5	4	131
132		Jetzendorf .....	21,77	121	7	7	94	94	1468	456	13	11	223
137		Manching, M .....	35,45	370	13	34	799	281	1829	339	144	16	1213
139		Münchsmünster .....	15,81	262	15	9	117	105	933	168	67	10	392
143		Pfaffenhofen/Ilm, St .....	92,64	759	51	46	378	357	5334	2618	47	32	1226
144	158	Pörrnbach .....	22,63	100	8	6	104	104	1367	658	19	1	214
146		Reichertshausen .....	23,64	157	3	39	88	72	1345	716	9	6	288
147	158	Reichertshofen, M .....	36,89	317	41	24	258	240	2041	870	133	4	616
149		Rohrbach .....	29,62	210	6	12	229	199	1879	586	28	12	453
151		Scheyern .....	38,30	211	3	6	114	114	2460	1007	21	8	333
152		Schweitenkirchen .....	53,01	265	6	8	249	248	3812	948	6	7	527
158		Vohburg a.d. Donau, St .....	45,18	331	145	18	242	230	2890	520	322	50	726
162		Wolnzach, M .....	91,52	455	39	21	399	383	5903	2276	37	22	900
		Insgesamt	760,74	4957	472	328	4255	3409	46486	17862	1481	232	9832

Bevölkerungsstand																	Gde Schl. Nr.
Bevölkerung am				Bevölkerungs- zu- bzw. -ab- nahme (-) in % 2010 gegenüber		Einwohner je km²		Von der Bevölkerung am 31. Dezember 2010 waren ... Jahre alt									
27. Mai 1970	25. Mai 1987	31. Dezember 2010						1970	2010	unter 6	6 bis unter 15	15 bis unter 18	18 bis unter 25	25 bis unter 30	30 bis unter 50	50 bis unter 65	
		ins- gesamt	darunter männ- lich	1970	1987												
Gebietsstand 1. Januar 1994				Gebietsstand 1.1.1994													
12	13	14	15	16	17	18	19	20	21	22	23	24	25	26	27		
7785	9054	13938	7896	79,0	53,9	1350	2416	757	1245	363	2376	1137	3919	1941	2200	146	
2645	5848	8411	4121	218,0	43,8	275	873	545	870	246	461	306	2751	1512	1720	132	
7753	8790	12939	6377	66,9	47,2	235	391	776	1326	462	925	494	3934	2475	2547	134	
9287	10034	11296	5649	21,6	12,6	306	373	594	814	273	900	799	3254	2334	2328	135	
13413	18784	20105	9695	49,9	7,0	2563	3842	1263	1887	610	1357	1049	5664	3610	4665	136	
6916	9720	10415	4972	50,6	7,2	648	975	547	896	285	637	557	2940	2125	2428	138	
7228	7655	8733	4159	20,8	14,1	976	1180	551	921	294	522	285	2408	1503	2249	139	
2294	4578	6035	2938	163,1	31,8	205	540	333	540	166	394	301	1849	1294	1158	140	
3455	5094	7128	3637	106,3	39,9	64	132	519	689	211	448	344	2291	1257	1369	141	
4320	4724	5564	2749	28,8	17,8	259	333	326	616	151	318	189	1729	940	1295	142	
2012	2435	2963	1421	47,3	21,7	71	105	181	334	83	158	130	871	524	682	144	
1604	14891	17868	8610	1014,0	20,0	73	812	1030	1618	496	1165	875	5165	3095	4424	145	
3999	5105	9931	4907	148,3	94,5	313	776	749	678	219	622	728	3756	1727	1452	147	
13995	17260	22774	10855	62,7	31,9	1349	2196	1305	1720	566	1384	1263	7074	3958	5504	148	
7317	21017	26416	13182	261,0	25,7	490	1770	1409	2162	748	1980	1691	8436	5510	4480	149	
-	-	-	-	-	-	-	-	-	-	-	-	-	-	-	-	444	
168634	250158	323015	159222	91,5	29,1	253	484	19497	29459	9287	23432	17576	98706	59485	65573		
1857	2341	2684	1344	44,5	14,7	62	90	140	283	98	241	130	784	581	427	113	
949	1005	1193	617	25,7	18,7	42	53	66	145	54	101	69	347	243	168	116	
1150	1490	1820	908	58,3	22,1	40	63	123	191	70	139	98	505	387	307	118	
1297	1440	1577	771	21,6	9,5	40	49	115	156	65	129	83	448	317	264	123	
3783	4056	4523	2252	19,6	11,5	76	91	233	475	177	356	246	1278	891	867	125	
2906	3118	3697	1843	27,2	18,6	46	59	220	433	133	313	210	1110	711	567	127	
1654	1839	2350	1188	42,1	27,8	55	78	128	235	95	198	148	697	478	371	131	
3422	3790	5189	2565	51,6	36,9	118	178	285	545	220	398	292	1612	1040	797	139	
2741	3465	4798	2397	75,0	38,5	71	125	280	487	183	417	255	1498	947	731	140	
3195	3226	4361	2228	36,5	35,2	78	107	274	498	147	344	282	1378	787	651	163	
1150	1305	1500	763	30,4	14,9	48	63	94	150	59	147	94	413	320	223	143	
23758	24157	28197	14040	18,7	16,7	292	347	1413	2425	967	2446	1937	8052	5481	5476	149	
1991	1800	2639	1325	32,5	46,6	62	82	160	304	101	221	110	830	524	389	150	
4278	4221	4783	2385	11,8	13,3	46	51	222	505	180	403	257	1385	931	900	153	
984	1057	1512	771	53,7	43,0	56	86	93	175	69	124	87	458	303	203	157	
15155	14618	15984	7745	5,5	9,3	201	212	804	1568	566	1287	867	4512	3007	3373	158	
1560	1711	2188	1100	40,3	27,9	57	80	130	245	85	143	114	689	405	377	166	
1608	1854	2402	1219	49,4	29,6	65	98	139	206	83	206	115	814	515	324	168	
73438	76493	91397	45461	24,5	19,5	99	124	4919	9026	3352	7613	5394	26810	17868	16415		
2134	2547	3332	1679	56,1	30,8	46	72	216	366	139	263	185	963	690	510		
6610	7300	8808	4439	33,3	20,7	49	65	533	931	358	718	508	2594	1763	1403		
2896	4005	4884	2500	68,6	21,9	196	330	289	436	153	397	269	1427	1030	883	113	
1047	1138	1525	777	45,7	34,0	140	203	90	130	52	111	84	511	277	270	116	
7138	7689	9966	5091	39,6	29,6	81	113	552	995	370	866	556	3088	1938	1601	122	
2211	2439	3301	1694	49,3	35,3	37	56	165	396	133	277	164	987	649	530	125	
1246	1532	1987	1022	59,5	29,7	67	107	97	178	73	160	122	587	426	344	126	
3336	3407	4523	2282	35,6	32,8	64	87	265	486	138	342	232	1475	837	748	128	
1429	1590	2102	1048	47,1	32,2	103	151	115	212	81	183	100	586	484	341	130	
1660	2225	2991	1489	80,2	34,4	76	137	201	298	94	236	174	905	593	490	132	
9109	9235	11313	5619	24,2	22,5	257	319	583	1025	389	943	702	3428	2182	2061	137	
1998	2312	2794	1400	39,8	20,8	126	177	130	279	97	223	152	898	535	480	139	
14218	17801	24158	11878	69,9	35,7	153	261	1252	2190	853	1942	1618	7349	4680	4274	143	
1365	1485	2084	1065	52,7	40,3	60	92	128	245	70	165	113	651	361	351	144	
2299	3837	4923	2452	114,1	28,3	97	208	252	480	183	438	288	1406	1045	831	146	
4497	5624	7503	3762	66,8	33,4	122	203	402	727	257	539	471	2231	1484	1392	147	
2983	3461	5601	2769	87,8	61,8	101	189	290	623	223	481	320	1775	1060	829	149	
3271	3468	4555	2323	39,3	31,3	85	119	238	427	168	338	260	1359	958	807	151	
2717	3586	4902	2556	80,4	36,7	51	92	277	435	179	407	307	1545	1058	694	152	
5603	5863	7242	3702	29,3	23,5	124	160	391	687	250	649	472	2189	1393	1211	158	
7541	7752	11017	5473	46,1	42,1	82	120	594	1122	396	913	570	3339	2114	1969	162	
76564	88449	117371	58902	53,3	32,7	101	154	6311	11371	4159	9610	6974	35736	23104	20106		

Oberbayern

Gde Schl. Nr.	VGem Schl. Nr.	Gemeinde	Bevölkerungsbewegung									Bildungs			
			Lebend-geborene		Gestorbene		Geburten- bzw. Sterbe- fall- über- schuss (-)	Zugezogene		Fortgezogene		Wande- rungs- gewinn bzw. -ver- lust (-)	Kindertageseinrichtungen		
													ins- gesamt	Betreute Kinder	
			2009	2010	2009	2010		2009	2010	2009	2010			Plätze	ins- gesamt
28	29	30	31	32	33	34	35	36	37	am 1. März 2010			38	39	40
184 Noch Lkr München															
146		Neubiberg .....	112	112	111	85	27	1542	1504	1762	1592	-88	681	674	386
132		Neuried .....	77	80	39	42	38	605	566	552	589	-23	503	483	290
134		Oberhaching .....	98	105	99	113	-8	985	856	820	692	164	641	638	397
135		Oberschleißheim .....	124	91	98	95	-4	938	949	975	925	24	506	482	260
136		Ottobrunn .....	190	192	186	185	7	1764	1796	1785	1607	189	1108	1065	619
138		Planegg .....	93	78	107	120	-42	834	812	926	835	-23	631	588	319
139		Pullach i. Isartal .....	72	70	143	99	-29	639	586	619	541	45	472	429	263
140		Putzbrunn .....	58	54	41	42	12	540	558	534	562	-4	285	266	158
141		Sauerlach .....	65	83	55	60	23	667	591	476	455	136	419	373	245
142		Schäftlarn .....	52	40	72	75	-35	412	420	378	359	61	240	217	161
144		Straßlach-Dingharting .....	28	36	20	20	16	195	168	176	161	7	114	109	91
145		Taufkirchen .....	164	173	189	183	-10	1339	1393	1224	1209	184	892	762	445
147		Unterföhring .....	110	127	52	54	73	931	969	672	607	362	630	619	288
148		Unterhaching .....	197	210	196	151	59	1968	2024	1811	1568	456	919	897	518
149		Unterschleißheim, St .....	239	212	192	194	18	2178	1735	2137	1878	-143	1349	1219	680
444		Gemeindefreie Gebiete .....	-	-	-	-	-	-	-	-	-	-	-	-	-
		Insgesamt	2957	2953	2718	2655	298	27383	27385	25602	24245	3140	17292	16060	9221
<b>185 Lkr Neuburg-Schrobenhausen</b>															
113		Aresing .....	26	21	16	15	6	77	101	97	91	10	100	83	67
116	155	Berg im Gau .....	12	9	7	7	2	30	45	48	34	11	50	43	30
118	154	Bergheim .....	15	22	15	15	7	110	92	111	104	-12	106	84	60
123	155	Brunnen .....	25	20	8	16	4	55	44	48	58	-14	75	70	52
125		Burgheim, M .....	36	39	54	61	-22	180	158	196	174	-16	129	111	101
127		Ehekirchen .....	36	45	30	22	23	155	132	137	173	-41	127	139	99
131	155	Gachenbach .....	21	21	15	18	3	74	89	77	77	12	75	60	49
139		Karlshuld .....	33	55	53	61	-6	218	231	167	221	10	183	170	131
140		Karlskron .....	40	44	30	38	6	202	237	216	185	52	150	132	116
163		Königsmoos .....	37	44	36	34	10	229	232	178	219	13	125	127	105
143	155	Langenmosen .....	17	15	12	8	7	48	50	45	48	2	50	45	39
149		Neuburg a.d. Donau, GKSt .....	229	235	290	294	-59	1592	1568	1491	1489	79	812	796	579
150		Oberhausen .....	21	28	21	14	14	143	115	109	115	-	100	119	78
153		Rennertshofen, M .....	33	38	55	67	-29	153	198	179	172	26	162	141	107
157	154	Rohrenfels .....	14	14	11	6	8	66	54	64	60	-6	62	48	35
158		Schrobenhausen, St .....	109	142	211	212	-70	794	807	732	776	31	505	478	354
166	155	Waidhofen .....	16	26	14	5	21	93	106	115	84	22	75	62	56
168		Weichering .....	18	24	13	20	4	130	123	124	99	24	112	86	68
		Insgesamt	738	842	891	913	-71	4349	4382	4134	4179	203	2998	2794	2126
dar. Verwaltungsgemeinschaft(en)															
		154 Neuburg a.d. Donau .....	29	36	26	21	15	176	146	175	164	-18	168	132	95
		155 Schrobenhausen .....	91	91	56	54	37	300	334	333	301	33	325	280	226
<b>186 Lkr Pfaffenhofen a.d. Ilm</b>															
113		Baar-Ebenhausen .....	34	58	51	34	24	301	287	242	271	16	181	167	126
116	156	Ermsgaden .....	17	12	16	10	2	83	135	103	113	22	72	70	60
122	156	Geisenfeld, St .....	75	85	95	94	-9	531	532	437	503	29	433	395	264
125		Gerolsbach .....	25	31	21	18	13	129	167	127	180	-13	112	99	74
126	157	Hettenshausen .....	12	20	14	15	5	154	153	134	149	4	50	56	45
128		Hohenwart, M .....	41	36	48	43	-7	227	202	152	152	50	150	149	120
130	157	Ilmmünster .....	15	18	16	6	12	111	78	120	108	-30	108	91	76
132		Jetzendorf .....	29	32	21	21	11	146	149	136	160	-11	125	130	91
137		Manching, M .....	101	86	82	89	-3	677	767	670	777	-10	361	340	264
139		Münchsmünster .....	21	29	25	22	7	104	135	138	146	-11	137	125	88
143		Pfaffenhofen/Ilm, St .....	213	189	171	203	-14	1465	1362	1389	1278	84	913	805	556
144	158	Pörsnbach .....	14	31	10	16	15	80	97	108	85	12	90	75	61
146		Reichertshausen .....	46	37	51	58	-21	328	311	324	273	38	174	177	113
147	158	Reichertshofen, M .....	63	61	70	80	-19	459	459	452	439	20	289	248	195
149		Rohrbach .....	45	44	40	39	5	329	300	321	291	9	199	192	147
151		Scheyern .....	31	44	43	42	2	238	280	236	260	20	175	170	121
152		Schweitenkirchen .....	47	51	24	21	30	271	301	361	263	38	177	164	114
158		Vohburg a.d. Donau, St .....	63	76	67	67	9	473	542	448	459	83	250	266	178
162		Wolnzach, M .....	94	92	120	137	-45	622	544	561	530	14	445	399	301
		Insgesamt	986	1032	985	1015	17	6728	6801	6459	6437	364	4441	4118	2994



wesens											Erwerbstätigkeit				Gde Schl. Nr.
Volksschulen			Realschulen einschl. Realsch. z. sonderpädagog. Förderung			Gymnasien			Berufsschulen		Sozialversicherungspflichtig Beschäftigte am Arbeitsort				
Schu- len	Schüler	Lehrer	Schu- len	Schüler	Lehrer	Schu- len	Schüler	Lehrer	Schu- len	Schüler	ins- gesamt	männ- lich	weib- lich	Aus- länder	
am 1. Oktober 2010									am 20. Okt. 2010		am 30. Juni 2010				
41	42	43	44	45	46	47	48	49	50	51	52	53	54	55	
2	530	26	1	876	54	1	1445	91	-	-	7007	4719	2288	1158	146
1	401	22	-	-	-	-	-	-	-	-	1493	859	634	228	132
3	637	40	-	-	-	1	1208	80	-	-	5261	2829	2432	561	134
3	456	33	-	-	-	-	-	-	-	-	5136	2518	2618	749	135
3	785	45	-	-	-	1	1552	93	-	-	9450	5921	3529	1334	136
2	384	24	-	-	-	1	1053	67	-	-	9188	4858	4330	1025	138
3	835	50	1	312	18	2	1469	101	-	-	7038	4240	2798	739	139
1	214	14	-	-	-	-	-	-	-	-	2820	1502	1318	424	140
1	266	17	-	-	-	-	-	-	-	-	1978	1153	825	254	141
1	246	14	-	-	-	1	469	34	-	-	982	489	493	112	142
1	147	8	-	-	-	-	-	-	-	-	473	301	172	68	144
3	899	57	1	793	41	-	-	-	-	-	4716	2693	2023	665	145
1	296	18	-	-	-	-	-	-	-	-	17655	9796	7859	1525	147
2	919	54	-	-	-	1	1417	96	-	-	6925	3364	3561	1008	148
5	1318	85	2	756	54	1	1225	81	-	-	15268	9568	5700	1673	149
-	-	-	-	-	-	-	-	-	-	-	-	-	-	-	444
60	15703	968	7	3917	238	13	14397	935	-	-	175568	103749	71819	22474	
2	223	16	-	-	-	-	-	-	-	-	249	144	105	6	113
1	160	11	-	-	-	-	-	-	-	-	255	130	125	9	116
1	83	4	-	-	-	-	-	-	-	-	111	77	34	3	118
-	-	-	-	-	-	-	-	-	-	-	203	153	50	10	123
1	267	19	-	-	-	-	-	-	-	-	1013	611	402	91	125
1	305	21	-	-	-	-	-	-	-	-	655	479	176	33	127
1	87	4	-	-	-	-	-	-	-	-	291	198	93	8	131
1	500	32	-	-	-	-	-	-	-	-	740	338	402	21	139
1	311	18	-	-	-	-	-	-	-	-	1365	965	400	188	140
1	181	13	-	-	-	-	-	-	-	-	502	314	188	22	163
-	-	-	-	-	-	-	-	-	-	-	349	251	98	14	143
4	1698	104	2	1256	67	1	1329	86	1	1256	12027	6413	5614	833	149
1	123	6	-	-	-	-	-	-	-	-	680	362	318	29	150
2	297	16	-	-	-	-	-	-	-	-	598	268	330	18	153
-	-	-	-	-	-	-	-	-	-	-	308	114	194	16	157
3	1043	66	2	1355	72	1	1073	69	-	-	7468	4445	3023	343	158
1	98	6	-	-	-	-	-	-	-	-	252	154	98	3	166
1	78	5	-	-	-	-	-	-	-	-	202	120	82	14	168
22	5454	341	4	2611	139	2	2402	155	1	1256	27268	15536	11732	1661	
1	83	4	-	-	-	-	-	-	-	-	419	191	228	19	
3	345	21	-	-	-	-	-	-	-	-	1350	886	464	44	
1	154	10	-	-	-	-	-	-	-	-	932	619	313	100	113
1	121	10	-	-	-	-	-	-	-	-	147	106	41	15	116
1	590	39	1	692	44	-	-	-	-	-	1869	1050	819	110	122
1	140	9	-	-	-	-	-	-	-	-	344	228	116	22	125
-	-	-	-	-	-	-	-	-	-	-	336	203	133	60	126
1	351	25	-	-	-	-	-	-	-	-	1483	872	611	124	128
1	144	11	-	-	-	-	-	-	-	-	135	61	74	10	130
1	132	8	-	-	-	-	-	-	-	-	500	262	238	50	132
3	579	38	1	1010	52	-	-	-	-	-	6650	5025	1625	341	137
1	149	11	-	-	-	-	-	-	-	-	1095	886	209	40	139
4	1489	91	1	1170	61	1	1501	91	1	1697	8467	3643	4824	398	143
-	-	-	-	-	-	-	-	-	-	-	281	197	84	57	144
1	355	24	-	-	-	-	-	-	-	-	417	198	219	21	146
2	586	37	-	-	-	-	-	-	-	-	1659	900	759	82	147
1	373	22	-	-	-	-	-	-	-	-	799	462	337	55	149
2	361	24	-	-	-	-	-	-	-	-	739	410	329	66	151
1	332	20	-	-	-	-	-	-	-	-	1308	778	530	116	152
1	546	37	-	-	-	-	-	-	-	-	1542	979	563	83	158
2	572	37	-	-	-	1	1160	73	-	-	3033	1738	1295	157	162
25	6974	453	3	2872	157	2	2661	164	1	1697	31736	18617	13119	1907	

Oberbayern

Gde Schl. Nr.	VGem Schl. Nr.	Gemeinde	Noch: Erwerbstätigkeit										
			Sozialversicherungspflichtig Beschäftigte am Arbeitsort					Sozialversicherungspflichtig Beschäftigte am Wohnort				Pendler-saldo	
			darunter im Wirtschaftsbereich					darunter (Sp. 52)		ins-gesamt			darunter
			Land- und Forstwirtschaft, Fischerei	Produzierendes Gewerbe	Handel, Verkehr, Gast-gewerbe	Unternehmens-dienst-leister	öffentl. u. priv. Dienst-leister	Einpendler		ins-gesamt	Auspendler		
								Anzahl	%		Anzahl	%	Anzahl
am 30. Juni 2010													
			56	57	58	59	60	61	62	63	64	65	66
<b>184</b> Noch Lkr München													
146		Neubiberg .....	•	3871	720	•	1696	6610	94,3	3891	3494	89,8	3116
132		Neuried .....	•	254	448	560	•	1319	88,3	2797	2623	93,8	-1304
134		Oberhaching .....	17	966	1565	2070	643	4605	87,5	3935	3279	83,3	1326
135		Oberschleißheim .....	12	1084	730	2011	1299	4546	88,5	4125	3535	85,7	1011
136		Ottobrunn .....	•	4301	•	1888	1785	8371	88,6	7137	6058	84,9	2313
138		Planegg .....	•	1113	2677	4395	•	8540	92,9	3599	2951	82,0	5589
139		Pullach i. Isartal .....	•	3387	•	2004	927	6568	93,3	2233	1763	79,0	4805
140		Putzbrunn .....	•	1635	522	•	494	2544	90,2	2033	1757	86,4	787
141		Sauerlach .....	21	803	610	288	256	1619	81,9	2303	1944	84,4	-325
142		Schäftlarn .....	6	283	170	225	298	771	78,5	1444	1233	85,4	-462
144		Straßlach-Dingharting .....	21	163	152	49	88	385	81,4	828	740	89,4	-355
145		Taufkirchen .....	12	1432	1842	713	717	4094	86,8	5980	5358	89,6	-1264
147		Unterföhring .....	–	942	1116	15108	489	16807	95,2	4246	3398	80,0	13409
148		Unterhaching .....	19	1043	2617	2059	1186	5859	84,6	8357	7291	87,2	-1432
149		Unterschleißheim, St .....	6	4556	4697	4738	1271	13181	86,3	10828	8741	80,7	4440
444		Gemeindefreie Gebiete .....	–	–	–	–	–	–	–	–	–	–	–
		Insgesamt	353	41086	45016	64185	24926	157345	89,6	111875	93652	83,7	63693
<b>185</b> Lkr Neuburg-Schrobenhausen													
113		Aresing .....	6	93	46	67	37	155	62,2	1066	972	91,2	-817
116	155	Berg im Gau .....	•	218	15	•	11	174	68,2	493	412	83,6	-238
118	154	Bergheim .....	28	42	•	•	17	85	76,6	728	702	96,4	-617
123	155	Brunnen .....	12	123	65	•	•	159	78,3	603	559	92,7	-400
125		Burgheim, M .....	10	573	177	63	190	621	61,3	1685	1293	76,7	-672
127		Ehekirchen .....	3	449	86	53	64	441	67,3	1371	1157	84,4	-716
131	155	Gachenbach .....	•	143	117	7	•	210	72,2	897	816	91,0	-606
139		Karlshuld .....	•	266	•	156	177	490	66,2	2099	1849	88,1	-1359
140		Karlskron .....	3	225	987	72	78	1202	88,1	1985	1822	91,8	-620
163		Königsmoos .....	•	307	119	•	57	335	66,7	1777	1610	90,6	-1275
143	155	Langenmosen .....	13	229	85	7	15	255	73,1	594	500	84,2	-245
149		Neuburg a.d. Donau, GKSt .....	35	4729	2089	1228	3946	6764	56,2	10149	4886	48,1	1878
150		Oberhausen .....	•	292	•	62	291	568	83,5	1021	909	89,0	-341
153		Rennertshofen, M .....	12	199	230	27	130	281	47,0	1788	1471	82,3	-1190
157	154	Rohrenfels .....	6	112	•	17	•	260	84,4	567	519	91,5	-259
158		Schrobenhausen, St .....	24	3661	1398	704	1681	4515	60,5	5790	2837	49,0	1678
166	155	Waidhofen .....	14	98	40	65	34	187	74,2	902	837	92,8	-650
168		Weichering .....	•	59	89	•	19	159	78,7	951	908	95,5	-749
		Insgesamt	200	11818	5895	2582	6772	16861	61,8	34466	24059	69,8	-7198
dar. Verwaltungsgemeinschaft(en)													
		154 Neuburg a.d. Donau .....	34	154	•	•	•	345	82,3	1295	1221	94,3	-876
		155 Schrobenhausen .....	•	811	322	•	•	985	73,0	3489	3124	89,5	-2139
<b>186</b> Lkr Pfaffenhofen a.d. Ilm													
113		Baar-Ebenhausen .....	•	714	79	•	85	744	79,8	1912	1724	90,2	-980
116	156	Ernsgaden .....	•	65	43	22	•	110	74,8	593	556	93,8	-446
122	156	Geisenfeld, St .....	19	647	762	119	322	1113	59,6	3725	2969	79,7	-1856
125		Gerolsbach .....	8	186	44	39	67	230	66,9	1214	1100	90,6	-870
126	157	Hettenshausen .....	•	102	100	93	•	301	89,6	653	618	94,6	-317
128		Hohenwart, M .....	25	406	457	30	565	1203	81,1	1630	1350	82,8	-147
130	157	Ilmmünster .....	9	23	23	33	47	91	67,4	817	773	94,6	-682
132		Jetzendorf .....	12	269	55	111	53	391	78,2	1141	1032	90,4	-641
137		Manching, M .....	10	4892	552	83	1113	5675	85,3	4594	3619	78,8	2056
139		Münchsmünster .....	–	695	178	147	75	938	85,7	1151	994	86,4	-56
143		Pfaffenhofen/Ilm, St .....	54	2663	1999	1294	2457	5475	64,7	8976	5984	66,7	-509
144	158	Pörmbach .....	40	88	116	5	32	188	66,9	824	731	88,7	-543
146		Reichertshausen .....	–	101	85	85	146	250	60,0	1881	1714	91,1	-1464
147	158	Reichertshofen, M .....	•	710	641	•	247	1133	68,3	2872	2346	81,7	-1213
149		Rohrbach .....	•	305	162	248	•	579	72,5	2113	1893	89,6	-1314
151		Scheyern .....	6	312	135	86	200	543	73,5	1703	1507	88,5	-964
152		Schweitenkirchen .....	7	423	709	89	80	991	75,8	1962	1645	83,8	-654
158		Vohburg a.d. Donau, St .....	12	599	553	186	192	1044	67,7	2890	2392	82,8	-1348
162		Wolnzach, M .....	52	1122	1033	284	542	1936	63,8	3950	2853	72,2	-917
		Insgesamt	264	14322	7726	3064	6358	22935	72,3	44601	35800	80,3	-12865

Land- und Forstwirtschaft												
Landwirtschaftliche Betriebe mit einer landwirtschaftlich genutzten Fläche von ... ha								Viehbestand am 1. März 2010				Gde Schl. Nr.
unter 5	5	10	20	50	100 oder mehr	ins-gesamt	darunter 5 oder mehr ha LF	Rinder		Schweine	Schafe	
	bis unter							ins-gesamt	darunter Milch-kühe			
	10	20	50	100								
2010												
67	68	69	70	71	72	73	74	75	76	77	78	
1	-	-	2	-	1	4	3	-	-	-	-	146
1	-	-	1	-	-	2	1	-	-	-	-	132
1	4	6	9	4	2	26	25	158	66	•	•	134
3	5	5	1	-	2	16	13	•	•	•	1510	135
-	-	1	-	-	-	1	1	-	-	-	-	136
1	-	-	-	-	1	2	1	-	-	-	-	138
-	-	-	-	-	-	-	-	-	-	-	-	139
2	2	1	6	4	-	15	13	227	•	•	•	140
-	10	8	24	6	1	49	49	1871	789	9	-	141
1	4	10	6	1	-	22	21	466	242	-	-	142
1	3	3	9	3	3	22	21	580	251	•	•	144
1	1	7	6	2	2	19	18	433	-	•	•	145
-	1	-	-	5	1	7	7	-	-	-	-	147
-	-	-	-	2	-	2	2	-	-	-	-	148
1	5	1	2	4	1	14	13	196	•	-	-	338
-	-	-	-	-	-	-	-	-	-	-	-	444
27	84	113	185	91	26	526	499	6894	2373	2244	4389	
3	16	13	18	5	3	58	55	1618	516	1624	423	113
-	4	19	16	1	5	45	45	802	325	698	•	116
-	5	12	18	7	1	43	43	1565	579	1094	-	118
4	10	16	21	12	4	67	63	1019	193	629	174	123
-	10	33	32	21	4	100	100	3068	938	1884	2292	125
2	23	50	51	23	-	149	147	4502	1647	6096	146	127
2	14	17	19	10	5	67	65	2166	783	3354	88	131
2	17	36	19	5	2	81	79	344	•	295	•	139
4	14	23	21	11	2	75	71	1717	610	1361	715	140
1	21	33	20	25	4	104	103	1185	457	2318	118	163
-	10	23	17	8	2	60	60	2250	902	2982	-	143
3	17	19	20	16	9	84	81	1409	568	1149	100	149
4	4	9	7	5	-	29	25	407	148	496	-	150
2	14	26	34	27	7	110	108	5729	1896	3998	518	153
-	8	18	14	1	2	43	43	745	257	352	•	157
5	16	24	21	18	6	90	85	2390	762	1071	93	158
4	10	12	14	4	3	47	43	776	252	1959	•	166
2	6	16	7	4	1	36	34	231	•	130	250	168
38	219	399	369	203	60	1288	1250	31923	10976	31490	5094	
-	13	30	32	8	3	86	86	2310	836	1446	•	
10	48	87	87	35	19	286	276	7013	2455	9622	410	
-	-	3	3	2	1	9	9	72	•	•	-	113
-	-	3	1	-	-	4	4	-	-	-	-	116
4	37	63	52	7	-	163	159	743	304	2406	140	122
3	15	27	31	20	6	102	99	5091	2020	7399	386	125
-	3	10	17	4	-	34	34	559	234	1180	•	126
8	30	28	31	15	-	112	104	2640	918	502	•	128
1	2	4	6	5	-	18	17	538	224	2182	46	130
1	4	14	16	5	2	42	41	1250	369	1257	259	132
2	10	13	10	8	5	48	46	440	79	1485	•	137
-	4	2	3	3	1	13	13	56	-	-	•	139
7	35	47	66	15	2	172	165	2646	846	8278	590	143
3	11	11	18	2	-	45	42	678	250	•	-	144
4	10	8	12	5	-	39	35	1312	551	545	218	146
3	9	18	21	5	1	57	54	1184	411	299	64	147
10	13	18	10	11	3	65	55	378	62	4873	77	149
3	15	26	18	13	2	77	74	2316	833	2157	83	151
5	30	44	36	13	3	131	126	1513	484	14454	63	152
3	2	15	29	14	3	66	63	654	266	544	758	158
11	56	55	60	15	3	200	189	477	•	5241	412	162
68	286	409	440	162	32	1397	1329	22547	7970	53006	3140	

Oberbayern

Gde Schl. Nr.	VGem Schl. Nr.	Gemeinde	Gewerbe- anzeigen		Verarbeitendes Gewerbe sowie Bergbau und Gewinnung von Steinen und Erden			Umwelt							
			An- mel- dun- gen	Ab- mel- dun- gen	Be- triebe	Be- schäf- tigte	Brutto- entgelte	Wasser- versorgung		Kanalisa- tion		Klär- anlagen		Wasser- ge- win- nung	Wasser- pro-Kopf- Verbrauch
								Angeschlossenene Einwohner							
			insgesamt		am 30. September		1000 €		Anzahl	%	Anzahl	%	Anzahl	%	
			2010					2007							
79	80	81	82	83	84	85	86	87	88	89	90	91			
184 Noch Lkr München															
146		Neubiberg .....	153	105	2	•	•	13337	100,0	13337	100,0	13337	100,0	-	136,4
132		Neuried .....	110	65	2	•	•	7880	100,0	7880	100,0	7880	100,0	-	125,2
134		Oberhaching .....	198	149	12	367	14901	12436	99,9	12427	99,8	12427	99,8	2601	115,4
135		Oberschleißheim .....	158	141	3	880	33003	11349	100,0	11201	98,7	11201	98,7	-	137,1
136		Ottobrunn .....	365	262	17	3445	226187	19750	100,0	19750	100,0	19750	100,0	-	131,9
138		Planegg .....	204	165	11	649	33285	10690	100,0	10680	99,9	10680	99,9	-	136,9
139		Pullach i. Isartal .....	270	95	5	3441	265196	8721	100,0	8721	100,0	8721	100,0	803	160,2
140		Putzbrunn .....	90	74	5	1356	81956	5951	99,8	5951	99,8	5951	99,8	504	137,9
141		Sauerlach .....	141	128	3	348	12460	6556	100,0	4712	71,9	4712	71,9	1635	134,6
142		Schäftlarn .....	64	38	2	•	•	5478	100,0	5463	99,7	5463	99,7	328	115,0
144		Straßlach-Dingharting .....	47	27	-	-	-	2853	99,8	2567	89,8	2567	89,8	168	136,4
145		Taufkirchen .....	234	185	3	509	29214	17580	100,0	17448	99,2	17448	99,2	1137	150,4
147		Unterföhring .....	239	168	3	256	13553	8145	99,1	8094	98,5	8094	98,5	-	131,2
148		Unterhaching .....	362	347	6	502	18512	21784	100,0	21779	100,0	21779	100,0	-	128,3
149		Unterschleißheim, St .....	354	291	21	2741	171642	26370	100,0	26338	99,9	26338	99,9	2659	146,4
444		Gemeindefreie Gebiete .....	-	-	-	-	-	-	-	-	-	-	-	-	-
		Insgesamt	6152	4850	198	27367	1628477	312572	99,9	308753	98,7	308753	98,7	19075	137,8
<b>185 Lkr Neuburg-Schrobenhausen</b>															
113		Aresing .....	25	21	-	-	-	2703	100,0	2648	98,0	2648	98,0	-	144,9
116	155	Berg im Gau .....	13	11	1	•	•	1197	100,0	1174	98,1	1174	98,1	-	178,5
118	154	Bergheim .....	9	11	1	•	•	1816	100,0	1799	99,1	1799	99,1	-	122,2
123	155	Brunnen .....	15	7	-	-	-	1561	100,0	1441	92,3	1441	92,3	-	184,3
125		Burgheim, M .....	48	34	7	248	7941	4608	99,7	4587	99,3	4587	99,3	758	136,7
127		Ehekirchen .....	47	25	2	•	•	3724	100,0	3565	95,7	3565	95,7	-	137,6
131	155	Gachenbach .....	35	23	3	113	2343	2314	100,0	2238	96,7	2238	96,7	302	176,4
139		Karlshuld .....	60	47	1	•	•	5057	100,0	4997	98,8	4997	98,8	-	114,9
140		Karlskron .....	46	36	3	76	1217	4662	100,0	4567	98,0	4567	98,0	-	132,2
163		Königsmoos .....	71	43	2	•	•	4276	100,0	4170	97,5	4170	97,5	-	136,5
143	155	Langenmosen .....	13	11	-	-	-	1452	99,7	1425	97,8	1425	97,8	-	196,2
149		Neuburg a.d. Donau, GKSt .....	320	227	23	3031	114388	27982	100,0	27626	98,7	27612	98,7	2028	132,0
150		Oberhausen .....	21	23	3	217	6751	2545	100,0	2519	99,0	2519	99,0	-	131,3
153		Rennertshofen, M .....	79	59	2	•	•	4854	99,5	4766	97,7	4766	97,7	410	115,1
157	154	Rohrenfels .....	15	10	2	•	•	1474	100,0	1370	92,9	1370	92,9	-	133,8
158		Schrobenhausen, St .....	183	134	19	2150	80331	16172	99,9	16039	99,0	16039	99,0	2110	140,8
166	155	Waidhofen .....	22	16	1	•	•	2149	100,0	1936	90,1	1936	90,1	-	136,4
168		Weichering .....	33	49	2	•	•	2298	99,3	2259	97,6	2259	97,6	785	103,7
		Insgesamt	1055	787	72	6811	233267	90844	99,9	89126	98,0	89112	98,0	6393	135,7
dar. Verwaltungsgemeinschaft(en)															
		154 Neuburg a.d. Donau .....	24	21	3	•	•	3290	100,0	3169	96,3	3169	96,3	-	127,4
		155 Schrobenhausen .....	98	68	5	•	•	8673	99,9	8214	94,7	8214	94,7	302	171,5
<b>186 Lkr Pfaffenhofen a.d. Ilm</b>															
113		Baar-Ebenhausen .....	55	48	6	411	13564	4757	100,0	4756	100,0	4756	100,0	-	122,1
116	156	Ermsgaden .....	36	13	1	•	•	1482	100,0	1482	100,0	1482	100,0	-	103,5
122	156	Geisenfeld, St .....	148	102	6	491	16404	9769	100,0	9670	99,0	9670	99,0	-	109,7
125		Gerolsbach .....	33	24	2	•	•	3083	93,5	2593	78,7	2593	78,7	142	88,9
126	157	Hettenshausen .....	38	28	2	•	•	1976	99,5	1883	94,8	1883	94,8	122	140,0
128		Hohenwart, M .....	45	20	3	283	8319	4328	99,3	4051	93,0	4051	93,0	487	136,7
130	157	Ilmmünster .....	23	47	-	-	-	2126	98,7	2135	99,2	2135	99,2	100	109,5
132		Jetzendorf .....	34	29	1	•	•	2930	99,1	2874	97,2	2874	97,2	131	109,4
137		Manching, M .....	118	82	4	•	•	11282	99,8	11192	99,1	11192	99,1	608	122,4
139		Münchsmünster .....	24	16	4	578	33017	2869	100,0	2806	97,8	2806	97,8	-	122,2
143		Pfaffenhofen/Ilm, St .....	349	250	12	1224	43305	23741	99,9	22218	93,5	22218	93,5	1542	134,0
144	158	Pörnbach .....	24	10	1	•	•	2055	100,0	2031	98,8	2031	98,8	112	125,3
146		Reichertshausen .....	54	51	-	-	-	4888	100,0	4813	98,5	4813	98,5	289	120,5
147	158	Reichertshofen, M .....	99	82	3	558	20088	7490	100,0	7323	97,8	7323	97,8	403	133,9
149		Rohrbach .....	58	50	2	•	•	5562	100,0	5423	97,5	5423	97,5	416	120,7
151		Scheyern .....	58	40	1	•	•	4459	98,2	4163	91,7	4163	91,7	237	114,9
152		Schweitenkirchen .....	100	89	5	221	6847	4923	100,0	4807	97,6	4807	97,6	152	121,9
158		Vohburg a.d. Donau, St .....	77	40	4	310	15175	7074	100,0	7022	99,3	7022	99,3	269	118,9
162		Wolnzach, M .....	144	104	5	432	13831	10982	100,0	10194	92,8	10194	92,8	900	138,0
		Insgesamt	1517	1125	62	9529	560648	115776	99,6	111436	95,9	111436	95,9	5910	124,4

Bauhauptgewerbe		Bautätigkeit und Wohnungswesen										Gde Schl. Nr.
Betriebe	Be-schäftigte	Baugenehmigungen		Fertiggestellte Wohngebäude (Neuerichtungen)			Fertiggestellte Wohnungen in Wohn- und Nichtwohngebäuden					
		Wohn-gebäude (Neuerichtungen)	Wohnungen in Wohn- und Nichtwohn-gebäuden	ins-gesamt	davon mit ... Wohnung(en)			ins-gesamt	davon mit ... Räumen			
					1	2	3 oder mehr		1 oder 2	3 oder 4	5 oder mehr	
Ende Juni 2010		2010										
92	93	94	95	96	97	98	99	100	101	102	103	
7	18	21	90	22	21	-	1	31	-	10	21	146
8	81	7	12	33	25	-	8	80	4	37	39	132
11	169	29	46	20	15	-	5	63	-	35	28	134
10	36	2	25	5	3	-	2	17	4	11	2	135
23	136	59	140	33	29	1	3	49	-	17	32	136
10	103	8	38	10	10	-	-	10	-	-	10	138
4	67	12	14	15	15	-	-	15	-	1	14	139
8	42	53	69	88	80	3	5	128	30	11	87	140
17	202	27	43	16	15	-	1	26	4	6	16	141
11	23	18	19	11	9	2	-	14	-	3	11	142
5	121	10	11	8	8	-	-	8	-	2	6	144
14	72	13	53	4	3	-	1	6	-	-	6	145
4	63	3	3	8	1	-	7	60	4	41	15	147
15	112	24	86	20	10	4	6	68	2	41	25	148
12	70	14	15	11	8	1	2	25	1	8	16	149
-	-	-	-	-	-	-	-	-	-	-	-	444
274	2545	616	1587	558	469	24	65	1169	200	375	594	
4	42	13	14	9	7	2	-	16	2	-1	15	113
2	•	8	10	1	1	-	-	1	-	-	1	116
1	•	9	10	6	6	-	-	7	-	-	7	118
2	•	9	10	5	5	-	-	6	-	1	5	123
6	122	17	43	4	4	-	-	5	-	1	4	125
5	81	5	7	8	8	-	-	8	-	-	8	127
13	80	9	11	8	7	1	-	12	1	1	10	131
11	84	23	50	20	15	3	2	30	1	11	18	139
9	109	12	20	12	12	-	-	16	1	2	13	140
9	63	17	32	12	12	-	-	12	-	2	10	163
7	136	5	9	2	-	2	-	5	-	2	3	143
23	693	60	116	32	27	3	2	54	5	10	39	149
2	•	20	27	11	8	3	-	15	1	4	10	150
4	7	5	11	2	2	-	-	4	-	4	-	153
1	•	2	4	-	-	-	-	1	1	-	-	157
22	1030	35	58	21	18	-	3	60	1	28	31	158
4	12	12	12	3	3	-	-	3	-	-	3	166
3	15	9	11	7	7	-	-	12	1	2	9	168
128	2666	270	455	163	142	14	7	267	14	67	186	
2	•	11	14	6	6	-	-	8	1	-	7	
28	•	43	52	19	16	3	-	27	1	4	22	
3	11	11	17	8	6	2	-	12	-	3	9	113
2	•	4	5	11	11	-	-	11	-	1	10	116
9	101	29	66	34	31	3	-	38	1	-1	38	122
6	84	16	18	9	8	1	-	11	-	-	11	125
1	•	2	4	-	-	-	-	4	-	3	1	126
6	90	7	8	12	10	-	2	20	4	4	12	128
5	16	4	7	3	3	-	-	3	-	1	2	130
3	15	5	6	7	7	-	-	9	-	2	7	132
4	19	13	29	25	22	-	3	44	5	13	26	137
5	18	4	4	8	7	1	-	9	-	1	8	139
25	411	63	170	41	26	1	14	108	13	42	53	143
4	44	6	7	13	10	2	1	21	2	7	12	144
6	22	7	9	6	6	-	-	7	-	1	6	146
9	30	21	36	23	21	1	1	28	1	2	25	147
8	62	29	33	27	23	4	-	32	1	2	29	149
9	91	13	31	7	5	1	1	12	-	6	6	151
16	72	14	22	10	7	2	1	17	3	2	12	152
10	63	31	40	16	13	3	-	20	1	5	14	158
14	60	26	36	33	26	3	4	67	10	22	35	162
145	1228	305	548	293	242	24	27	473	41	116	316	

Oberbayern

Gde Schl. Nr.	VGem Schl. Nr.	Gemeinde	Noch: Bautätigkeit und Wohnungswesen					Fremdenverkehr			
			Bestand an Wohngebäuden insgesamt (ohne Wohnheime)	Bestand an Wohnungen in Wohn- und Nichtwohngebäuden (ohne Wohnungen in Wohnheimen)				Räume insgesamt	Gästebetten im Juni (Angebot)	Gästekünfte	Gästeübernachtungen
				insgesamt	davon mit ... Räumen						
					1 oder 2	3 oder 4	5 oder mehr				
31. Dezember 2010							2010				
			104	105	106	107	108	109	110	111	112
<b>184</b> Noch Lkr München											
146		Neubiberg .....	2512	5048	470	2230	2348	22714	122	8923	19043
132		Neuried .....	1569	3928	386	1783	1759	17347	-	-	-
134		Oberhaching .....	3112	5718	432	2326	2960	27268	485	28356	64434
135		Oberschleißheim .....	1632	5252	729	2759	1764	21419	337	22310	48129
136		Ottobrunn .....	4155	10569	1368	4825	4376	45392	424	20534	43144
138		Planegg .....	1985	5131	545	2456	2130	22172	209	16978	35233
139		Pullach i. Isartal .....	2275	4026	271	1581	2174	19724	263	18624	45713
140		Putzbrunn .....	1160	2663	346	1055	1262	11885	533	48006	86527
141		Sauerlach .....	1757	2790	171	831	1788	14440	278	14103	24167
142		Schäftlarn .....	1374	2224	152	674	1398	11580	153	9126	15160
144		Straßlach-Dingharting .....	957	1354	94	338	922	7367	110	3720	10026
145		Taufkirchen .....	2518	8560	799	4497	3264	36403	183	10683	18249
147		Unterföhring .....	1052	4737	504	2957	1276	18542	871	58732	121170
148		Unterhaching .....	3140	11689	1407	6631	3651	46593	1024	91617	178103
149		Unterschleißheim, St .....	4146	12575	1772	6313	4490	51443	969	77375	124627
444		Gemeindefreie Gebiete .....	-	-	-	-	-	-	-	-	-
		Insgesamt	62967	149637	15713	68334	65590	664387	12485	957288	1843201
<b>185</b> Lkr Neuburg-Schrobenhausen											
113		Aresing .....	843	1065	23	231	811	6037	-	-	-
116	155	Berg im Gau .....	369	440	9	83	348	2643	-	-	-
118	154	Bergheim .....	625	763	21	120	622	4365	-	-	-
123	155	Brunnen .....	515	624	11	145	468	3614	-	-	-
125		Burgheim, M .....	1493	1928	73	572	1283	10248	-	-	-
127		Ehekirchen .....	1111	1383	42	310	1031	7967	-	-	-
131	155	Gachenbach .....	755	911	26	209	676	5238	-	-	-
139		Karlshuld .....	1731	2125	71	576	1478	11487	-	-	-
140		Karlskron .....	1567	1937	36	442	1459	10680	-	-	-
163		Königsmoos .....	1437	1712	37	392	1283	9575	-	-	-
143	155	Langenmosen .....	490	592	14	135	443	3359	-	-	-
149		Neuburg a.d. Donau, GKSt .....	6398	12776	894	5601	6281	59712	579	32626	69814
150		Oberhausen .....	846	1014	30	210	774	5662	-	-	-
153		Rennertshofen, M .....	1577	2068	64	567	1437	11309	-	-	-
157	154	Rohrenfels .....	441	583	28	148	407	3150	-	-	-
158		Schrobenhausen, St .....	4849	7961	599	3012	4350	38510	156	9446	17705
166	155	Waidhofen .....	708	856	23	185	648	4872	-	-	-
168		Weichering .....	784	975	22	226	727	5418	-	-	-
		Insgesamt	26539	39713	2023	13164	24526	203846	999	52849	110613
dar. Verwaltungsgemeinschaft(en)											
		154 Neuburg a.d. Donau .....	1066	1346	49	268	1029	7515	-	-	-
		155 Schrobenhausen .....	2837	3423	83	757	2583	19726	-	-	-
<b>186</b> Lkr Pfaffenhofen a.d. Ilm											
113		Baar-Ebenhausen .....	1409	1981	45	558	1378	10380	-	-	-
116	156	Ermsgaden .....	489	605	7	124	474	3353	-	-	-
122	156	Geisenfeld, St .....	2945	3848	140	953	2755	21533	-	-	-
125		Gerolsbach .....	971	1243	28	220	995	7435	-	-	-
126	157	Hettenshausen .....	563	779	34	189	556	4300	-	-	-
128		Hohenwart, M .....	1296	1640	47	386	1207	9297	-	-	-
130	157	Ilmmünster .....	662	867	35	212	620	4762	-	-	-
132		Jetzendorf .....	834	1198	48	310	840	6560	-	-	-
137		Manching, M .....	2830	4727	170	1799	2758	23357	127	6944	16534
139		Münchsmünster .....	921	1153	36	244	873	6453	-	-	-
143		Pfaffenhofen/Ilm, St .....	5598	10921	841	4438	5642	52872	239	16130	28697
144	158	Pörnbach .....	623	794	24	185	585	4573	-	-	-
146		Reichertshausen .....	1406	1992	91	501	1400	10869	-	-	-
147	158	Reichertshofen, M .....	2229	3025	74	917	2034	16303	306	14618	21658
149		Rohrbach .....	1532	2217	82	595	1540	12280	-	-	-
151		Scheyern .....	1328	1789	66	443	1280	10096	-	-	-
152		Schweitenkirchen .....	1384	1835	95	297	1443	10580	378	23760	35763
158		Vohburg a.d. Donau, St .....	2127	2867	87	778	2002	15593	56	2562	6065
162		Wolnzach, M .....	3085	4463	248	1221	2994	24155	264	17822	28096
		Insgesamt	32232	47944	2198	14370	31376	254751	1745	99158	175237

Straßenverkehrsunfälle				Einrichtungen für ältere Menschen				Empfänger von Sozialhilfe nach SGB XII			Gde Schl. Nr.
Straßenverkehrsunfälle insgesamt	davon Unfälle mit		dabei Verunglückte	Einrichtungen insgesamt	verfügbare Plätze	Bewohner	Personal (Beschäftigte)	3. Kapitel "Hilfe zum Lebensunterhalt"	4. Kapitel "Grundsicherung im Alter und bei Erwerbsminderung"	5. bis 9. Kapitel "Sonstige Hilfen"	
	Personenschaden	nur Sachschaden									
2010				am 15. Dezember 2010				am 31. Dezember 2010			
113	114	115	116	117	118	119	120	121	122	123	
30	24	6	27	3	331	316	219	37	55	124	146
47	31	16	36	-	-	-	-	7	26	24	132
35	30	5	36	2	270	232	156	17	41	57	134
107	83	24	102	1	93	89	61	120	153	209	135
78	69	9	91	2	162	164	93	18	76	64	136
54	48	6	54	1	156	135	89	9	41	52	138
33	26	7	36	2	260	254	209	30	31	90	139
19	14	5	18	-	-	-	-	32	37	66	140
31	26	5	39	1	64	60	42	8	11	35	141
34	23	11	32	2	178	137	114	13	16	44	142
12	10	2	12	-	-	-	-	•	3	7	144
70	52	18	66	2	274	257	133	34	135	96	145
58	45	13	64	1	68	65	52	10	30	31	147
77	68	9	82	2	193	191	168	15	78	69	148
105	83	22	114	1	216	197	143	141	206	342	149
8	6	2	10	-	-	-	-	-	-	-	444
1505	1189	316	1551	32	3664	3355	2384	676	1545	2346	
18	15	3	18	-	-	-	-	-	9	5	113
5	5	-	6	-	-	-	-	-	•	6	116
23	18	5	34	-	-	-	-	•	3	9	118
8	5	3	10	-	-	-	-	-	-	•	123
18	13	5	35	1	85	82	79	37	42	68	125
14	8	6	16	-	-	-	-	-	10	6	127
14	11	3	11	-	-	-	-	-	3	9	131
14	12	2	17	1	64	64	50	6	10	19	139
21	19	2	24	-	-	-	-	•	3	6	140
21	16	5	34	-	-	-	-	•	6	9	163
4	3	1	5	-	-	-	-	-	•	•	143
186	146	40	209	5	327	257	199	101	196	419	149
15	13	2	20	-	-	-	-	-	•	6	150
27	17	10	24	1	77	56	77	10	18	36	153
6	5	1	9	-	-	-	-	•	5	8	157
96	79	17	93	4	327	294	201	35	63	133	158
11	8	3	20	-	-	-	-	-	•	3	166
13	9	4	11	-	-	-	-	-	5	8	168
514	402	112	596	12	880	753	606	194	379	753	
29	23	6	43	-	-	-	-	3	8	17	
42	32	10	52	-	-	-	-	-	7	21	
16	11	5	14	-	-	-	-	5	6	•	113
5	4	1	4	-	-	-	-	6	5	17	116
43	35	8	46	1	56	55	37	10	17	28	122
19	12	7	13	-	-	-	-	•	10	16	125
11	10	1	11	-	-	-	-	-	3	•	126
16	14	2	31	1	60	58	36	153	145	240	128
11	8	3	9	-	-	-	-	•	5	6	130
8	6	2	6	-	-	-	-	-	3	•	132
121	84	37	119	1	34	32	32	8	59	43	137
13	10	3	16	-	-	-	-	-	4	9	139
155	121	34	154	1	119	107	93	38	96	236	143
6	5	1	12	-	-	-	-	-	5	11	144
17	15	2	19	1	102	87	69	6	12	14	146
60	39	21	61	1	92	89	55	9	30	41	147
31	25	6	38	-	-	-	-	5	14	14	149
26	19	7	25	1	50	47	41	5	17	20	151
85	69	16	120	-	-	-	-	-	8	9	152
27	21	6	31	1	98	69	42	6	18	39	158
85	58	27	76	2	260	237	121	56	69	107	162
755	566	189	805	10	871	781	526	310	526	859	

Oberbayern

Gde Schl. Nr.	VGem Schl. Nr.	Gemeinde	Lohn- und Einkommensteuer								
			Lohn- und Einkommensteuerpflichtige	Gesamtbetrag der Einkünfte		Lohn- und Einkommensteuer		Arbeitnehmer (=Lohnsteuerfälle)		Bruttolohn	
				insgesamt	je Steuerpflichtigen	insgesamt	je Steuerpflichtigen	insgesamt	je 1000 Einwohner	insgesamt	je Arbeitnehmer
			Anzahl	1000 €	€	1000 €	€	Anzahl		1000 €	€
			2007								
			124	125	126	127	128	129	130	131	132
<b>184 Noch Lkr München</b>											
146		Neubiberg .....	6619	303678	45880	65545	9903	6761	481	262161	38775
132		Neuried .....	3935	199270	50641	43620	11085	3922	487	159211	40594
134		Oberhaching .....	5818	339289	58317	81857	14070	5652	450	241477	42724
135		Oberschleißheim .....	5702	209478	36738	39830	6985	6082	536	180714	29713
136		Ottobrunn .....	11070	546023	49325	122597	11075	10978	553	415204	37821
138		Planegg .....	5377	258262	48031	57244	10646	5224	489	189509	36277
139		Pullach i. Isartal .....	4253	425169	99969	124204	29204	3796	435	192583	50733
140		Putzbrunn .....	2970	135013	45459	28300	9529	3044	509	106837	35098
141		Sauerlach .....	3248	162385	49995	36419	11213	3175	480	127779	40245
142		Schäftlarn .....	2443	139252	57000	33849	13856	2197	400	91341	41575
144		Straßlach-Dingharting .....	1445	97320	67350	25155	17408	1313	454	63715	48526
145		Taufkirchen .....	8630	340068	39405	66495	7705	8740	496	285959	32718
147		Unterföhring .....	4794	212678	44363	46002	9596	5033	590	185753	36907
148		Unterhaching .....	11965	516200	43143	107793	9009	12030	545	410242	34102
149		Unterschleißheim, St .....	13574	547736	40352	110078	8109	14413	547	480385	33330
444		Gemeindefreie Gebiete .....	-	-	-	-	-	-	-	-	-
		Insgesamt	158697	8181732	51556	1890338	11912	158536	503	6047910	38148
<b>185 Lkr Neuburg-Schrobenhausen</b>											
113		Aresing .....	1311	43460	33150	6772	5165	1387	512	36961	26648
116	155	Berg im Gau .....	585	20051	34275	3328	5690	604	500	16410	27169
118	154	Bergheim .....	887	31530	35547	5472	6169	961	530	27860	28991
123	155	Brunnen .....	767	24519	31968	3507	4573	768	493	20624	26854
125		Burgheim, M .....	2143	67257	31384	10608	4950	2228	483	54331	24386
127		Ehekirchen .....	1769	53733	30375	7806	4413	1795	487	43772	24386
131	155	Gachenbach .....	1133	36957	32619	5958	5258	1142	492	30264	26501
139		Karlshuld .....	2401	76013	31659	11486	4784	2589	513	69531	26856
140		Karliskron .....	2326	78947	33941	13287	5712	2488	531	69882	28088
163		Königsmoos .....	2039	62881	30839	9359	4590	2126	496	53550	25188
143	155	Langenmosen .....	715	27091	37889	4731	6616	715	489	18233	25501
149		Neuburg a.d. Donau, GKSt .....	14045	434447	30933	69411	4942	14815	528	365474	24669
150		Oberhausen .....	1188	39401	33165	6395	5383	1294	508	34985	27036
153		Rennertshofen, M .....	2350	68696	29232	9835	4185	2402	491	57097	23771
157	154	Rohrenfels .....	718	21635	30132	2982	4153	745	504	19107	25647
158		Schrobenhausen, St .....	8339	262714	31504	43818	5255	8490	524	218183	25699
166	155	Waidhofen .....	1045	33023	31601	5239	5013	1131	521	28908	25560
168		Weichering .....	1197	38861	32465	6187	5168	1258	541	35720	28394
		Insgesamt	44958	1421214	31612	226180	5031	46938	515	1200892	25585
dar. Verwaltungsgemeinschaft(en)											
		154 Neuburg a.d. Donau .....	1605	53165	33124	8453	5267	1706	518	46967	27530
		155 Schrobenhausen .....	4245	141640	33366	22762	5362	4360	500	114439	26247
<b>186 Lkr Pfaffenhofen a.d. Ilm</b>											
113		Baar-Ebenhausen .....	2442	84632	34657	14530	5950	2607	547	77505	29730
116	156	Ermsgaden .....	761	26738	35136	4601	6046	801	536	22989	28700
122	156	Geisenfeld, St .....	4841	174083	35960	30665	6334	4903	501	138191	28185
125		Gerolsbach .....	1501	54138	36068	8986	5987	1501	455	44879	29899
126	157	Hettenshausen .....	878	53088	60464	12593	14343	871	446	23154	26583
128		Hohenwart, M .....	2012	74977	37265	13317	6619	2064	470	56561	27404
130	157	Ilmmünster .....	1132	44804	39580	8605	7601	1186	549	38777	32696
132		Jetzendorf .....	1409	54500	38680	9963	7071	1518	514	49176	32395
137		Manching, M .....	5812	179211	30835	28462	4897	6205	550	164104	26447
139		Münchsmünster .....	1485	46692	31443	7294	4912	1591	554	43438	27302
143		Pfaffenhofen/Ilm, St .....	12367	457133	36964	84063	6797	12754	535	379602	29763
144	158	Pöornbach .....	936	32794	35036	5419	5790	1017	492	29236	28747
146		Reichertshausen .....	2509	95325	37993	17139	6831	2716	553	85100	31333
147	158	Reichertshofen, M .....	3684	130373	35389	22478	6101	3862	514	112503	29131
149		Rohrbach .....	2711	103726	38261	18920	6979	2786	503	88298	31693
151		Scheyern .....	2292	87572	38208	16194	7065	2388	523	73961	30972
152		Schweitenkirchen .....	2533	95610	37746	17526	6919	2547	519	76836	30167
158		Vohburg a.d. Donau, St .....	3649	114670	31425	18123	4967	3877	543	100878	26020
162		Wolnzach, M .....	5149	200915	39020	37931	7367	5141	470	159703	31065
		Insgesamt	58103	2110983	36332	376810	6485	60335	518	1764891	29252



Kommunale Finanzen													Gde Schl. Nr.
Gemeindesteuereinnahmen					Hebesätze			Steuer-einnahmen ins-gesamt	Real-steuer-aufbrin-gungs-kraft	Steuer-ein-nahme-kraft	Schlüssel-zuweisungen an die Gemeinden		
ins-gesamt	darunter				Grundsteuer		Gewerbe-steuer						
	Grundsteuer		Gewerbe-steuer (netto)	Gemeindean-teil an der Einkommen- und Umsatzsteuer	A	B							
	A	B											
1000 €					%			€ je Einwohner					
2010												2011	
133	134	135	136	137	138	139	140	141	142	143	144	145	
13020	5	1623	3712	7664	270	320	280	954	621	1090	342	16	146
8074	7	771	2453	4833	290	290	330	969	540	1040	-	-	132
21192	20	1340	12452	7353	250	250	270	1653	1959	2186	-	-	134
7946	15	861	699	6347	280	280	350	706	184	735	-	-	135
21628	1	2173	5813	13605	300	300	340	1081	535	1138	-	-	136
19363	7	1457	10949	6934	200	250	300	1847	1982	2246	-	-	138
33284	1	1111	25814	6338	160	225	260	3798	5956	5573	-	-	139
8047	12	453	3423	4145	220	220	300	1340	1046	1563	-	-	140
5957	42	727	1720	3445	250	300	295	848	528	951	-	8	141
4229	17	608	950	2644	250	300	320	768	399	830	-	243	142
2838	29	417	687	1693	290	290	310	961	554	1058	-	-	144
19851	19	1457	8775	9582	220	220	310	1115	902	1294	-	-	145
52617	6	2137	43846	6617	250	250	330	5472	6823	6261	-	-	147
28702	8	1872	13716	13086	250	250	295	1274	1072	1505	-	-	148
38070	9	2400	19770	15848	250	250	320	1435	1240	1625	-	-	149
-	-	-	-	-	-	-	-	-	-	-	-	-	444
570559	462	35872	336914	196788	253	252	286	1780	1969	2236	15	5	
2352	74	183	1018	1074	300	300	300	882	732	1016	-	-	113
670	43	67	101	458	300	300	300	567	250	611	16	130	116
1027	46	100	87	791	300	300	330	560	164	583	151	136	118
990	54	100	223	612	340	340	310	627	322	668	153	147	123
3318	89	269	1428	1526	290	290	320	733	567	814	42	90	125
2364	106	187	832	1233	300	300	300	638	457	720	165	196	127
1197	50	146	148	851	300	300	300	516	207	554	159	182	131
2820	48	324	540	1890	300	300	300	545	257	590	165	166	139
3250	54	345	778	2058	300	300	300	679	365	745	-	83	140
2218	68	250	428	1456	300	300	300	506	246	548	168	164	163
1079	43	114	374	547	350	350	300	727	516	807	-	-	143
21876	110	2578	7679	11468	300	300	330	776	509	840	105	128	149
1809	39	179	618	967	300	280	310	688	471	769	162	121	150
2948	124	271	873	1676	320	320	320	613	362	660	108	135	153
725	27	76	83	534	300	300	300	478	172	507	162	203	157
17560	111	1754	8434	7244	320	320	350	1092	879	1148	-	-	158
1245	51	169	189	833	380	380	320	575	228	588	123	110	166
1569	32	145	377	1016	300	300	350	659	300	687	104	104	168
69017	1169	7256	24211	36233	309	307	329	755	500	814	87	104	
1752	73	176	170	1325	300	300	314	523	168	548	156	166	
5181	241	597	1035	3301	332	336	306	593	291	634	103	120	
3764	14	488	881	2373	300	300	300	781	425	861	5	-	113
1127	6	111	375	633	300	300	300	746	497	839	-	-	116
7999	132	869	2942	4047	300	300	300	800	598	912	87	47	122
2055	76	150	469	1355	320	320	320	622	288	657	135	114	125
1354	28	141	431	752	250	250	300	682	476	787	27	8	126
3142	96	283	1081	1677	330	300	300	699	488	787	-	112	128
1493	18	141	180	1155	300	300	270	704	250	765	17	10	130
2521	38	202	835	1442	300	300	300	839	546	940	21	64	132
8710	40	1157	2650	4852	275	275	325	772	486	851	78	49	137
3457	21	249	1688	1495	300	300	320	1239	1016	1379	-	-	139
24981	181	2781	10109	11870	350	350	345	1035	695	1078	-	-	143
1106	35	140	115	814	320	320	320	529	178	551	165	145	144
3511	33	324	570	2576	300	300	300	717	277	768	79	38	146
5640	42	555	1436	3597	260	260	320	752	398	823	34	65	147
4298	68	460	1236	2522	320	320	320	766	436	823	54	45	149
3123	65	318	643	2091	300	300	300	690	334	752	70	50	151
4148	118	420	1309	2296	300	300	300	857	572	963	-	-	152
6780	75	642	2718	3337	300	300	320	938	680	1034	-	-	158
8297	196	915	2400	4768	300	300	300	752	475	839	-	38	162
97507	1283	10346	32067	53650	307	307	319	832	527	907	34	34	

Oberbayern

Gde Schl. Nr.	VGem Schl. Nr.	Gemeinde	Gebiet										darunter (Sp. 1) Siedlungs- und Verkehrsfläche
			Fläche am 31. Dezember 2010	davon wurden genutzt als									
				Gebäude- und Frei- fläche	Betriebs- fläche	Er- holungs- fläche	Verkehrsfläche		Land- wirt- schaft- fläche	Wald- fläche	Wasser- fläche	Flächen anderer Nutzung	
							ins- gesamt	dar. Straßen, Wege, Plätze					
km²	ha (10 000 m²)												
1	2	3	4	5	6	7	8	9	10	11			

dar. Verwaltungsgemeinschaft(en) im Lkr Pfaffenhofen a.d.lm

156	Geisenfeld .....	95,80	566	94	26	518	353	5086	2782	483	24	1123
157	Ilmmünster .....	32,49	169	2	11	103	89	1829	1114	11	10	287
158	Reichertshofen .....	59,52	417	50	30	362	344	3408	1527	153	5	830
<b>187</b>	<b>Lkr Rosenheim</b>											
186	184 Albaching .....	18,15	67	4	2	42	41	1370	324	6	1	115
113	Amerang .....	39,81	173	14	4	118	108	2460	1145	63	4	298
114	Aschau i.Chiemgau .....	79,61	199	2	9	88	80	2464	4539	71	588	299
116	Babensham .....	54,31	137	18	4	156	156	2990	1966	154	6	304
117	Bad Aibling, St .....	41,41	481	12	35	174	160	2542	788	92	17	703
128	Bad Endorf, M .....	40,11	239	3	11	122	96	2052	1040	540	3	374
129	Bad Feilnbach .....	57,49	255	41	20	189	189	3090	2045	97	12	473
118	Bernau a.Chiemsee .....	26,70	220	3	17	134	121	1556	684	55	1	373
120	Brannenburg .....	33,68	190	13	10	102	81	1261	1483	50	259	305
121	160 Breitbrunn a.Chiemsee .....	8,12	79	3	3	26	26	544	155	2	1	112
122	Bruckmühl, M .....	50,21	496	54	19	200	179	2568	1566	99	19	724
123	160 Chiemsee .....	2,57	10	-	18	4	4	69	152	3	0	32
124	Edling .....	20,05	154	25	9	77	56	1282	429	21	8	240
125	Eggstätt .....	24,30	108	24	4	52	52	1214	896	122	10	166
126	Eiselfing .....	34,89	138	10	6	132	132	2286	771	143	3	282
130	Feldkirchen-Westerham .....	53,25	346	15	74	172	148	2761	1841	105	12	608
131	Flintsbach a.Inn .....	31,30	93	25	8	150	130	894	1859	43	58	253
132	Frasdorf .....	32,72	112	3	5	109	108	1529	1481	24	8	228
134	Griesstätt .....	29,53	104	11	6	80	79	1689	868	173	21	191
137	Großkarolinenfeld .....	29,07	193	3	5	104	79	1953	620	26	4	306
138	160 Gstadt a.Chiemsee .....	10,70	63	4	4	31	31	597	368	3	1	102
139	162 Halfing .....	22,80	109	14	4	60	55	1297	780	15	2	175
145	162 Höslwang .....	16,18	57	7	61	36	36	1009	445	2	0	160
148	Kiefersfelden .....	36,73	198	7	9	125	104	975	2104	85	171	337
150	Kolbermoor, St .....	19,84	387	23	14	96	86	779	623	49	13	504
154	Neubeuern, M .....	15,32	123	8	9	58	58	768	490	69	7	192
156	Nußdorf a.Inn .....	28,57	91	11	2	46	46	859	1682	111	55	141
157	Oberaudorf .....	59,30	171	8	9	163	148	2247	3050	111	171	351
159	184 Pfaffing .....	35,39	159	1	68	91	86	2334	855	25	5	319
162	Prien a.Chiemsee, M .....	20,70	331	5	36	102	79	1077	488	27	3	472
163	Prutting .....	16,22	96	6	3	55	48	1004	443	12	4	154
164	165 Ramerberg .....	8,10	49	5	2	36	26	544	153	10	11	87
165	Raubling .....	44,27	345	27	19	254	236	2032	1502	215	32	642
167	Riederling .....	37,94	202	5	7	112	112	2256	1152	60	1	323
168	Rimsting .....	20,00	149	4	6	72	59	1127	476	163	4	228
169	Rohrdorf .....	28,66	232	41	10	165	150	1408	857	120	33	411
170	165 Rott a.Inn .....	19,57	135	9	5	72	58	1302	367	17	50	214
172	Samerberg .....	33,39	95	2	3	66	66	1820	1331	21	2	165
142	Schechen .....	31,54	194	9	12	138	117	2029	662	96	13	350
173	162 Schonstett .....	13,60	50	1	6	29	29	849	413	11	0	86
174	Söchtenau .....	25,63	105	20	5	81	69	1840	486	19	6	196
176	Soyen .....	28,95	131	17	2	106	76	1880	657	99	3	250
177	Stephanskirchen .....	26,51	313	31	10	137	118	1067	586	471	36	473
179	Tuntenhausen .....	68,98	304	9	72	181	160	4329	1950	46	8	560
181	Vogtareuth .....	34,22	124	13	4	103	100	1806	1058	296	19	234
182	Wasserburg a.Inn, St .....	18,80	320	10	13	139	123	838	361	177	23	474
444	Gemeindfreie Gebiete .....	10,37	-	-	-	8	8	58	968	3	-	8
	Insgesamt	1439,55	8327	576	666	4793	4308	74706	48957	4223	1709	13995

dar. Verwaltungsgemeinschaft(en)

160	Breitbrunn a.Chiemsee .....	21,40	152	6	25	61	60	1210	676	7	2	246
162	Halfing .....	52,58	217	21	70	126	120	3155	1638	28	3	421
184	Pfaffing .....	53,54	226	5	71	133	127	3703	1179	32	5	434
165	Rott a.Inn .....	27,67	183	14	7	109	84	1846	519	27	61	301
<b>188</b>	<b>Lkr Starnberg</b>											
117	Andechs .....	40,44	137	6	6	91	91	2301	1461	21	20	236
113	Berg .....	36,63	333	76	42	131	131	1567	1483	19	12	508
118	Feldafing .....	9,15	162	6	69	56	41	366	243	8	4	295
120	Gauting .....	50,30	522	51	13	194	154	1688	2526	19	17	743
121	Gilching .....	31,50	380	35	16	183	168	1554	930	9	44	581
124	Herrsching a.Ammersee .....	20,88	301	4	22	94	87	626	1014	16	11	419

Bevölkerungsstand																	Gde Schl. Nr.
Bevölkerung am				Bevölkerungs- zu- bzw. -abnahme (-) in % gegenüber		Einwohner je km²		Von der Bevölkerung am 31. Dezember 2010 waren ... Jahre alt									
27. Mai 1970	25. Mai 1987	31. Dezember 2010						1970	2010	unter 6	6 bis unter 15	15 bis unter 18	18 bis unter 25	25 bis unter 30	30 bis unter 50	50 bis unter 65	
		insgesamt	darunter männlich	1970	1987												
Gebietsstand 1. Januar 1994				Gebietsstand 1.1.1994													
12	13	14	15	16	17	18	19	20	21	22	23	24	25	26	27		
8185	8827	11491	5868	40,4	30,2	85	120	642	1125	422	977	640	3599	2215	1871		
2675	3122	4089	2070	52,9	31,0	82	126	212	390	154	343	222	1173	910	685		
5862	7109	9587	4827	63,5	34,9	98	161	530	972	327	704	584	2882	1845	1743		
1078	1101	1627	827	50,9	47,8	59	90	113	233	79	134	76	498	285	209		
2484	2727	3560	1787	43,3	30,5	62	89	192	366	148	312	202	983	688	669		
3748	3889	5677	2695	51,5	46,0	47	71	218	448	172	339	235	1527	1180	1558		
2145	2349	2896	1453	35,0	23,3	39	53	195	330	130	256	168	856	505	456		
10860	12583	18272	8756	68,3	45,2	262	441	942	1644	606	1428	964	5344	3551	3793		
4341	5059	7936	3864	82,8	56,9	108	198	439	714	251	599	395	2298	1608	1632		
4417	5328	7535	3758	70,6	41,4	77	131	427	763	273	577	363	2277	1427	1428		
3792	4859	7129	3931	88,0	46,7	142	267	295	528	182	489	381	2086	1508	1660		
4300	4672	5718	2775	33,0	22,4	128	170	266	509	203	471	254	1610	1070	1335		
1057	1260	1458	716	37,9	15,7	130	179	74	166	62	110	48	365	291	342		
9970	12196	16072	8036	61,2	31,8	199	320	819	1523	656	1491	766	4577	3317	2923		
642	431	311	136	-51,6	-27,8	250	121	8	14	7	19	20	118	71	54		
2390	3067	4135	2067	73,0	34,8	119	206	244	464	164	328	201	1234	808	692		
1577	1889	2914	1355	84,8	54,3	65	120	125	265	104	229	164	786	567	674		
2065	2429	2901	1472	40,5	19,4	59	83	156	299	138	244	168	840	511	545		
5003	8190	10328	5174	106,4	26,1	94	194	601	1011	341	846	515	2956	2130	1928		
2055	2154	2954	1431	43,7	37,1	66	94	158	313	109	264	143	888	567	512		
1970	2382	2979	1506	51,2	25,1	60	91	190	312	94	236	186	931	529	501		
1509	1902	2631	1320	74,4	38,3	51	89	178	291	104	214	161	854	504	325		
3515	5207	7029	3467	100,0	35,0	121	242	415	715	247	628	373	2073	1481	1097		
801	1013	1369	676	70,9	35,1	75	128	59	109	49	80	48	421	287	316		
1755	2005	2700	1297	53,8	34,7	77	118	150	286	104	256	135	786	507	476		
832	934	1236	633	48,6	32,3	51	76	59	136	49	102	58	383	214	235		
4954	5575	6822	3392	37,7	22,4	135	186	235	492	209	472	319	1941	1541	1613		
10662	13835	17942	8794	68,3	29,7	537	904	873	1700	634	1536	923	5321	3675	3280		
2333	3358	4249	2098	82,1	26,5	152	277	232	447	178	361	192	1275	802	762		
1635	2001	2607	1268	59,4	30,3	57	91	146	253	88	188	136	758	500	538		
3571	4373	4948	2346	38,6	13,1	60	83	211	371	151	333	252	1379	959	1292		
2221	3051	3954	2010	78,0	29,6	63	112	252	415	160	318	170	1204	766	669		
7037	8682	10392	4846	47,7	19,7	340	502	510	803	310	680	516	2749	2105	2719		
1523	1769	2525	1243	65,8	42,7	94	156	161	293	91	203	144	829	428	376		
848	1050	1349	669	59,1	28,5	105	167	85	145	60	119	74	410	260	196		
7998	8894	11276	5521	41,0	26,8	181	255	560	1129	403	910	517	3347	2266	2144		
3323	4336	5507	2720	65,7	27,0	88	145	316	533	194	437	301	1614	1125	987		
2125	2847	3709	1722	74,5	30,3	106	185	182	316	107	249	217	988	720	930		
3738	4266	5475	2754	46,5	28,3	130	191	319	569	216	397	290	1658	987	1039		
2758	3000	3690	1861	33,8	23,0	141	189	228	395	127	321	203	1038	723	655		
1574	1981	2670	1289	69,6	34,8	47	80	141	241	77	198	147	769	513	584		
2649	3489	4560	2280	72,1	30,7	84	145	236	477	193	417	246	1353	909	729		
689	1006	1239	629	79,8	23,2	51	91	71	115	52	107	71	387	260	176		
1643	2039	2655	1328	61,6	30,2	64	104	165	293	103	214	161	794	504	421		
1952	2304	2672	1335	36,9	16,0	67	92	143	261	105	231	153	706	585	488		
7570	8909	9930	4691	31,2	11,5	286	375	494	875	321	754	488	2823	1972	2203		
3779	4454	6959	3538	84,1	56,2	55	101	440	819	326	648	405	2070	1284	967		
1844	2192	3110	1583	68,7	41,9	54	91	196	322	130	294	179	920	616	453		
10087	9067	12165	6085	20,6	34,2	537	647	578	1031	397	1144	845	3550	2467	2153		
-	-	-	-	-	-	-	-	-	-	-	-	-	-	-	444		
158819	190104	249772	123134	57,3	31,4	110	174	13097	23734	8904	20183	12973	72574	49573	48734		
2500	2704	3138	1528	25,5	16,1	117	147	141	289	118	209	116	904	649	712		
3276	3945	5175	2559	58,0	31,2	62	98	280	537	205	465	264	1556	981	887		
3299	4152	5581	2837	69,2	34,4	62	104	365	648	239	452	246	1702	1051	878		
3606	4050	5039	2530	39,7	24,4	130	182	313	540	187	440	277	1448	983	851		
1867	2682	3318	1653	77,7	23,7	46	82	209	314	108	233	157	1029	670	598		
5106	6381	8156	3963	59,7	27,8	139	223	419	856	308	572	346	2502	1522	1631		
2966	3647	4350	2082	46,7	19,3	324	476	227	427	135	317	184	1082	869	1109		
15153	17561	20005	9572	32,0	13,9	301	398	1164	2031	683	1328	794	5678	3709	4618		
8345	12913	17445	8517	109,0	35,1	265	554	1003	1537	509	1352	1008	5309	3458	3269		
6259	7898	10054	4637	60,6	27,3	300	481	502	886	313	666	382	2758	2193	2354		

Oberbayern

Gde Schl. Nr.	VGem Schl. Nr.	Gemeinde	Bevölkerungsbewegung									Bildungs			
			Lebendgeborene		Gestorbene		Geburten- bzw. Sterbefall-überschuss (-)	Zugezogene		Fortgezogene		Wanderungs-gewinn bzw. -verlust (-)	Kindertageseinrichtungen		
			2009	2010	2009	2010		2009	2010	2009	2010		Plätze	Betreute Kinder	
						30	31					32		33	34
28	29	30	31	32	33	34	35	36	37	am 1. März 2010					
											38	39	40		
dar. Verwaltungsgemeinschaft(en) im Lkr Pfaffenhofen a.d. Ilm															
	156	Geisenfeld .....	92	97	111	104	-7	614	667	540	616	51	505	465	324
	157	Ilmmünster .....	27	38	30	21	17	265	231	254	257	-26	158	147	121
	158	Reichertshofen .....	77	92	80	96	-4	539	556	560	524	32	379	323	256
<b>187</b>		<b>Lkr Rosenheim</b>													
186	184	Albaching .....	8	16	8	10	6	101	61	69	62	-1	76	67	55
113		Amerang .....	25	26	33	27	-1	205	200	182	218	-18	154	132	93
114		Aschau i. Chiemgau .....	36	32	57	73	-41	453	437	402	434	3	193	178	110
116		Babensham .....	28	29	25	12	17	113	150	125	105	45	110	74	63
117		Bad Aibling, St .....	152	127	251	242	-115	1544	1538	1377	1276	262	660	623	418
128		Bad Endorf, M .....	58	60	83	100	-40	576	643	468	494	149	307	255	179
129		Bad Feilnbach .....	74	70	68	61	9	515	476	474	433	43	233	218	155
118		Bernau a. Chiemsee .....	50	53	58	72	-19	831	770	740	723	47	200	171	120
120		Brannenburg .....	40	54	86	79	-25	420	366	365	354	12	262	251	129
121	160	Breitbrunn a. Chiemsee .....	5	9	11	6	3	91	116	100	114	2	-	-	-
122		Bruckmühl, M .....	125	145	131	135	10	1014	1184	982	1142	42	518	467	328
123	160	Chiemsee .....	3	-	7	2	-2	31	64	42	54	10	-	-	-
124		Edling .....	26	34	29	32	2	255	255	268	270	-15	150	147	115
125		Eggstätt .....	22	26	49	49	-23	208	245	187	207	38	86	72	59
126		Eiselfing .....	29	36	16	23	13	108	117	136	144	-27	102	100	45
130		Feldkirchen-Westerham .....	84	78	84	73	5	664	690	647	568	122	388	394	298
131		Flintsbach a. Inn .....	19	26	29	30	-4	199	200	199	173	27	104	85	68
132		Frasdorf .....	28	36	21	31	5	205	208	237	196	12	124	98	70
134		Griesstätt .....	17	28	17	11	17	156	182	167	156	26	115	103	79
137		Großkarolinenfeld .....	62	64	42	44	20	457	368	379	370	-2	230	230	178
138	160	Gstadt a. Chiemsee .....	10	13	13	20	-7	96	117	99	88	29	104	93	55
139	162	Halfing .....	21	27	23	27	-	184	200	196	189	11	156	128	81
145	162	Höslwang .....	10	11	8	7	4	55	71	57	91	-20	50	43	32
148		Kiefersfelden .....	31	31	92	116	-85	431	497	369	396	101	248	204	139
150		Kolbermoor, St .....	144	164	214	176	-12	1134	1290	1140	1130	160	603	562	386
154		Neubeuern, M .....	26	34	39	24	10	260	270	224	262	8	148	142	96
156		Nußdorf a. Inn .....	32	24	33	41	-17	160	144	115	151	-7	83	76	63
157		Oberaudorf .....	39	27	48	60	-33	349	388	346	317	71	172	145	81
159	184	Pfaffing .....	43	35	21	32	3	201	147	142	203	-56	156	154	106
162		Prien a. Chiemsee, M .....	67	79	145	142	-63	826	863	747	701	162	285	324	210
163		Prutting .....	23	23	14	15	8	152	141	129	129	12	128	118	89
164	165	Ramerberg .....	13	10	9	10	-	71	72	87	81	-9	50	50	30
165		Raubling .....	98	84	95	106	-22	616	546	615	611	-65	440	415	279
167		Riedering .....	60	52	40	46	6	352	332	290	291	41	181	141	117
168		Rimsting .....	35	35	52	51	-16	290	306	269	256	50	125	136	96
169		Rohrdorf .....	54	49	46	51	-2	369	405	381	385	20	244	226	125
170	165	Rott a. Inn .....	28	48	30	29	19	153	164	194	160	4	123	111	87
172		Samerberg .....	20	29	41	36	-7	193	201	134	184	17	75	70	55
142		Schechen .....	41	43	28	12	31	239	276	275	258	18	175	162	121
173	162	Schonstett .....	10	10	14	11	-1	80	89	64	81	8	51	43	29
174		Söchtenau .....	25	28	10	15	13	152	134	155	186	-52	75	68	49
176		Soyen .....	21	26	35	32	-6	183	164	157	112	52	123	90	62
177		Stephanskirchen .....	68	72	103	85	-13	727	690	640	654	36	298	296	237
179		Tuntenhausen .....	75	56	41	45	11	395	342	393	380	-38	275	233	162
181		Vogtareuth .....	26	34	17	22	12	299	315	332	329	-14	123	121	80
182		Wasserburg a. Inn, St .....	93	98	171	194	-96	885	899	875	838	61	480	447	281
444		Gemeindefreie Gebiete .....	-	-	-	-	-	-	-	-	-	-	-	-	-
		Insgesamt	2004	2091	2487	2517	-426	16998	17333	15971	15956	1377	8983	8263	5710
dar. Verwaltungsgemeinschaft(en)															
	160	Breitbrunn a. Chiemsee .....	18	22	31	28	-6	218	297	241	256	41	104	93	55
	162	Halfing .....	41	48	45	45	3	319	360	317	361	-1	257	214	142
	184	Pfaffing .....	51	51	29	42	9	302	208	211	265	-57	232	221	161
	165	Rott a. Inn .....	41	58	39	39	19	224	236	281	241	-5	173	161	117
<b>188</b>		<b>Lkr Starnberg</b>													
117		Andechs .....	34	37	22	21	16	220	245	249	226	19	195	169	92
113		Berg .....	60	51	49	74	-23	573	546	577	545	1	357	339	211
118		Feldafing .....	26	28	75	78	-50	445	468	423	406	62	236	225	126
120		Gauting .....	165	162	154	164	-2	1377	1524	1336	1309	215	862	813	511
121		Gilching .....	160	148	133	122	26	1358	1168	1214	1081	87	745	656	437
124		Herrsching a. Ammersee .....	85	79	128	99	-20	790	765	692	744	21	429	417	231

wesens											Erwerbstätigkeit				Gde Schl. Nr.
Volksschulen			Realschulen einschl. Realsch. z. sonderpädagog. Förderung			Gymnasien			Berufsschulen		Sozialversicherungspflichtig Beschäftigte am Arbeitsort				
Schulen	Schüler	Lehrer	Schulen	Schüler	Lehrer	Schulen	Schüler	Lehrer	Schulen	Schüler	insgesamt	männlich	weiblich	Ausländer	
am 1. Oktober 2010									am 20. Okt. 2010		am 30. Juni 2010				
41	42	43	44	45	46	47	48	49	50	51	52	53	54	55	
2	711	49	1	692	44	-	-	-	-	-	2016	1156	860	125	
1	144	11	-	-	-	-	-	-	-	-	471	264	207	70	
2	586	37	-	-	-	-	-	-	-	-	1940	1097	843	139	
-	-	-	-	-	-	-	-	-	-	-	161	111	50	• 186	
1	182	14	-	-	-	-	-	-	-	-	734	459	275	29 113	
1	176	11	-	-	-	-	-	-	-	-	1295	510	785	119 114	
1	126	8	-	-	-	-	-	-	-	-	294	185	109	20 116	
2	917	56	1	1060	66	1	1486	88	1	963	5649	2074	3575	559 117	
1	592	35	-	-	-	-	-	-	-	-	2177	846	1331	151 128	
2	412	27	-	-	-	-	-	-	-	-	1357	577	780	72 129	
1	178	10	-	-	-	-	-	-	-	-	1209	514	695	122 118	
1	444	31	2	899	55	-	-	-	-	-	1433	535	898	165 120	
1	99	6	-	-	-	-	-	-	-	-	245	120	125	26 121	
2	937	62	1	626	38	1	880	57	-	-	3807	2295	1512	353 122	
-	-	-	-	-	-	-	-	-	-	-	276	120	156	77 123	
1	377	27	-	-	-	-	-	-	-	-	600	337	263	35 124	
1	94	5	-	-	-	-	-	-	-	-	1019	538	481	84 125	
1	351	19	-	-	-	-	-	-	-	-	888	732	156	54 126	
3	663	41	-	-	-	-	-	-	-	-	2703	1687	1016	226 130	
1	124	7	-	-	-	-	-	-	-	-	347	191	156	31 131	
2	164	10	-	-	-	-	-	-	-	-	541	310	231	24 132	
1	118	11	-	-	-	-	-	-	-	-	380	215	165	10 134	
1	535	34	-	-	-	-	-	-	-	-	678	348	330	45 137	
-	-	-	-	-	-	-	-	-	-	-	232	117	115	35 138	
1	122	8	-	-	-	-	-	-	-	-	739	408	331	46 139	
1	74	4	-	-	-	-	-	-	-	-	135	87	48	• 145	
1	363	22	-	-	-	-	-	-	-	-	1096	409	687	296 148	
3	1164	76	-	-	-	-	-	-	-	-	4182	2254	1928	520 150	
1	356	23	-	-	-	1	220	30	-	-	698	378	320	51 154	
1	90	4	-	-	-	-	-	-	-	-	677	407	270	108 156	
1	168	10	-	-	-	-	-	-	-	-	1053	421	632	192 157	
1	281	16	-	-	-	-	-	-	-	-	1091	732	359	93 159	
2	678	47	1	671	40	1	1062	63	-	-	4714	1778	2936	438 162	
1	124	9	-	-	-	-	-	-	-	-	437	274	163	20 163	
-	-	-	-	-	-	-	-	-	-	-	159	104	55	5 164	
2	761	55	-	-	-	1	1103	67	-	-	3666	2240	1426	305 165	
2	183	9	-	-	-	-	-	-	-	-	624	353	271	59 167	
1	140	10	-	-	-	-	-	-	-	-	731	478	253	57 168	
2	615	35	-	-	-	-	-	-	-	-	2483	1670	813	258 169	
1	365	27	-	-	-	-	-	-	-	-	1018	646	372	36 170	
1	86	6	-	-	-	-	-	-	-	-	292	144	148	31 172	
1	181	11	-	-	-	-	-	-	-	-	730	461	269	53 142	
-	-	-	-	-	-	-	-	-	-	-	411	281	130	11 173	
1	105	7	-	-	-	-	-	-	-	-	313	238	75	23 174	
1	94	4	-	-	-	-	-	-	-	-	363	213	150	16 176	
2	715	46	-	-	-	-	-	-	-	-	3717	1949	1768	431 177	
2	424	31	-	-	-	-	-	-	-	-	1601	1066	535	93 179	
1	130	9	-	-	-	-	-	-	-	-	1283	435	848	62 181	
3	792	62	1	1267	72	1	1132	71	1	1323	7613	3633	3980	541 182	
-	-	-	-	-	-	-	-	-	-	-	-	-	-	- 444	
57	14500	945	6	4523	271	6	5883	376	2	2286	65851	33880	31971	5998	
1	99	6	-	-	-	-	-	-	-	-	753	357	396	138	
2	196	12	-	-	-	-	-	-	-	-	1285	776	509	•	
1	281	16	-	-	-	-	-	-	-	-	1252	843	409	•	
1	365	27	-	-	-	-	-	-	-	-	1177	750	427	41	
1	142	7	-	-	-	-	-	-	-	-	838	492	346	142 117	
2	527	32	-	-	-	2	893	67	-	-	1903	817	1086	196 113	
1	157	9	-	-	-	-	-	-	-	-	793	336	457	113 118	
3	1057	65	1	682	44	1	1198	77	-	-	5118	2724	2394	586 120	
4	880	59	-	-	-	1	1521	100	-	-	4432	2498	1934	576 121	
2	617	41	1	792	54	-	-	-	-	-	3008	1403	1605	337 124	

Oberbayern

Gde Schl. Nr.	VGem Schl. Nr.	Gemeinde	Noch: Erwerbstätigkeit										
			Sozialversicherungspflichtig Beschäftigte am Arbeitsort					Sozialversicherungspflichtig Beschäftigte am Wohnort				Pendler-saldo	
			darunter im Wirtschaftsbereich					darunter (Sp. 52)		ins-gesamt			darunter
			Land- und Forstwirtschaft, Fischerei	Produzierendes Gewerbe	Handel, Verkehr, Gastgewerbe	Unternehmensdienstleister	öffentl. u. priv. Dienstleister	Einpendler		ins-gesamt	Auspendler		
								Anzahl	%		Anzahl	%	Anzahl
am 30. Juni 2010													
56	57	58	59	60	61	62	63	64	65	66			
dar. Verwaltungsgemeinschaft(en) im Lkr Pfaffenhofen a.d.lm													
	156	Geisenfeld .....	•	712	805	141	•	1223	60,7	4318	3525	81,6	-2302
	157	Ilmmünster .....	•	125	123	126	•	392	83,2	1470	1391	94,6	-999
	158	Reichertshofen .....	•	798	757	•	279	1321	68,1	3696	3077	83,3	-1756
<b>187</b>		<b>Lkr Rosenheim</b>											
186	184	Albaching .....	•	24	90	•	21	107	66,5	613	559	91,2	-452
113		Amerang .....	9	361	155	132	77	508	69,2	1275	1049	82,3	-541
114		Aschau i.Chiemgau .....	•	196	397	•	516	741	57,2	1527	973	63,7	-232
116		Babensham .....	8	123	69	56	38	193	65,6	1012	911	90,0	-718
117		Bad Aibling, St .....	31	754	1064	1050	2750	3853	68,2	5921	4125	69,7	-272
128		Bad Endorf, M .....	19	393	528	201	1036	1422	65,3	2528	1773	70,1	-351
129		Bad Feilnbach .....	15	355	263	84	640	734	54,1	2504	1881	75,1	-1147
118		Bernau a.Chiemsee .....	3	281	338	162	425	764	63,2	1856	1411	76,0	-647
120		Brannenburg .....	9	436	267	219	502	995	69,4	1656	1218	73,6	-223
121	160	Breitbrunn a.Chiemsee .....	5	126	59	18	37	172	70,2	412	339	82,3	-167
122		Bruckmühl, M .....	23	2376	693	278	436	2474	65,0	5584	4251	76,1	-1777
123	160	Chiemsee .....	•	12	125	•	136	214	77,5	84	22	26,2	192
124		Edling .....	•	268	194	•	90	407	67,8	1555	1362	87,6	-955
125		Eggstätt .....	8	373	491	23	124	777	76,3	922	680	73,8	97
126		Eiselfing .....	19	480	294	37	58	695	78,3	1105	912	82,5	-217
130		Feldkirchen-Westerham .....	41	1706	459	187	310	1934	71,6	3458	2689	77,8	-755
131		Flintsbach a.Inn .....	•	84	118	•	99	249	71,8	990	892	90,1	-643
132		Frasdorf .....	9	264	178	26	64	371	68,6	1002	832	83,0	-461
134		Griesstätt .....	•	169	116	•	75	257	67,6	970	847	87,3	-590
137		Großkarolinenfeld .....	23	263	176	81	135	443	65,3	2561	2326	90,8	-1883
138	160	Gstadt a.Chiemsee .....	•	54	71	•	85	166	71,6	316	250	79,1	-84
139	162	Halfing .....	13	399	75	63	189	528	71,4	923	712	77,1	-184
145	162	Höslwang .....	•	76	24	•	27	96	71,1	382	343	89,8	-247
148		Kiefersfelden .....	7	75	486	97	431	596	54,4	1736	1236	71,2	-640
150		Kolbermoor, St .....	25	1100	1670	457	930	2872	68,7	6676	5366	80,4	-2494
154		Neubeuern, M .....	8	200	231	52	206	488	69,9	1305	1095	83,9	-607
156		Nußdorf a.Inn .....	•	134	326	•	128	509	75,2	836	668	79,9	-159
157		Oberaudorf .....	9	175	405	83	381	648	61,5	1358	953	70,2	-305
159	184	Pfaffing .....	7	645	259	49	131	872	79,9	1366	1147	84,0	-275
162		Prien a.Chiemsee, M .....	4	711	1208	754	2037	3475	73,7	3009	1770	58,8	1705
163		Prutting .....	•	272	63	•	61	337	77,1	834	734	88,0	-397
164	165	Ramerberg .....	•	57	65	•	23	116	73,0	556	513	92,3	-397
165		Raubling .....	9	1159	1647	413	438	2640	72,0	3979	2953	74,2	-313
167		Riederling .....	5	199	158	79	183	382	61,2	1843	1601	86,9	-1219
168		Rimsting .....	12	367	210	33	109	541	74,0	1072	882	82,3	-341
169		Rohrdorf .....	9	1705	419	194	156	2039	82,1	1868	1424	76,2	615
170	165	Rott a.Inn .....	9	614	230	75	90	716	70,3	1371	1069	78,0	-353
172		Samerberg .....	4	54	64	53	117	177	60,6	791	676	85,5	-499
142		Schechen .....	57	224	264	105	79	477	65,3	1661	1408	84,8	-931
173	162	Schonstett .....	•	131	164	•	102	331	80,5	451	371	82,3	-40
174		Söchtenau .....	8	177	56	37	35	204	65,2	899	790	87,9	-586
176		Soyen .....	31	156	43	27	106	224	61,7	960	821	85,5	-597
177		Stephanskirchen .....	6	1755	1211	430	314	3154	84,9	3165	2602	82,2	552
179		Tuntenhausen .....	51	416	605	306	222	1115	69,6	2364	1878	79,4	-763
181		Vogtareuth .....	6	130	54	17	1076	1050	81,8	1108	875	79,0	175
182		Wasserburg a.Inn, St .....	78	2452	1207	769	3107	5488	72,1	4373	2248	51,4	3240
444		Gemeindefreie Gebiete .....	-	-	-	-	-	-	-	-	-	-	-
		Insgesamt	602	22481	17289	7142	18332	46551	70,7	82737	63437	76,7	-16886
dar. Verwaltungsgemeinschaft(en)													
	160	Breitbrunn a.Chiemsee .....	•	192	255	•	258	552	73,3	812	611	75,2	-59
	162	Halfing .....	•	606	263	•	318	955	74,3	1756	1426	81,2	-471
	184	Pfaffing .....	•	669	349	•	152	979	78,2	1979	1706	86,2	-727
	165	Rott a.Inn .....	•	671	295	•	113	832	70,7	1927	1582	82,1	-750
<b>188</b>		<b>Lkr Starnberg</b>											
117		Andechs .....	18	445	192	110	73	623	74,3	1180	965	81,8	-342
113		Berg .....	17	277	306	476	826	1425	74,9	2152	1674	77,8	-249
118		Feldafing .....	•	54	220	•	420	622	78,4	1123	952	84,8	-330
120		Gauting .....	16	1383	675	760	2283	4082	79,8	5849	4813	82,3	-731
121		Gilching .....	12	1304	1411	1026	679	3389	76,5	6439	5396	83,8	-2007
124		Herrsching a.Ammersee .....	16	809	840	494	849	2088	69,4	3047	2127	69,8	-39

Land- und Forstwirtschaft												
Landwirtschaftliche Betriebe mit einer landwirtschaftlich genutzten Fläche von ... ha								Viehbestand am 1. März 2010				Gde Schl. Nr.
unter 5	5	10	20	50	100 oder mehr	ins-gesamt	darunter 5 oder mehr ha LF	Rinder		Schweine	Schafe	
	bis unter							ins-gesamt	darunter Milch-kühe			
	10	20	50	100								
2010												
67	68	69	70	71	72	73	74	75	76	77	78	
4	37	66	53	7	-	167	163	743	304	2406	140	
1	5	14	23	9	-	52	51	1097	458	3362	•	
6	20	29	39	7	1	102	96	1862	661	•	64	
1	10	17	26	-	-	54	53	2858	1340	21	120	186
4	14	31	33	8	-	90	86	4732	1914	•	975	113
1	21	9	21	7	-	59	58	1229	505	8	83	114
2	18	18	57	8	-	103	101	7085	2982	58	151	116
3	9	19	38	5	1	75	72	4786	2316	•	50	117
6	12	29	36	1	-	84	78	3785	1722	24	385	128
2	12	43	56	5	-	118	116	6405	2990	15	•	129
3	7	25	17	4	1	57	54	2619	1161	558	160	118
2	4	8	16	9	-	39	37	2158	900	•	53	120
1	1	7	10	2	-	21	20	1045	468	•	102	121
1	17	28	42	6	-	94	93	5788	2750	233	140	122
-	-	-	-	1	-	1	1	-	-	-	-	123
1	14	10	23	1	-	49	48	1971	875	41	•	124
3	3	5	23	-	1	35	32	1672	753	•	61	125
1	7	24	45	7	-	84	83	6281	2770	8	•	126
4	9	19	47	12	2	93	89	5468	1711	2105	1006	130
-	4	3	7	3	-	17	17	1036	413	•	•	131
1	23	24	23	3	-	74	73	1920	899	11	278	132
4	8	17	28	5	-	62	58	3697	1569	2201	•	134
1	6	25	28	3	-	63	62	3884	1715	6	•	137
-	4	3	6	4	-	17	17	993	468	•	•	138
5	4	17	15	5	-	46	41	3183	1292	•	156	139
-	6	15	19	2	-	42	42	2216	1030	•	110	145
-	3	9	9	5	1	27	27	784	289	-	175	148
2	6	4	6	2	1	21	19	818	296	•	-	150
1	12	10	14	1	-	38	37	1483	656	26	142	154
-	5	10	15	-	-	30	30	1315	606	•	•	156
2	15	17	21	7	-	62	60	1253	464	•	252	157
3	10	21	40	8	1	83	80	5470	2452	1737	203	159
3	8	25	18	1	-	55	52	2100	940	10	828	162
1	5	22	13	-	-	41	40	1909	875	•	•	163
1	10	3	7	-	-	21	20	713	330	724	•	164
2	10	12	22	2	-	48	46	2365	1097	•	40	165
3	28	37	37	4	-	109	106	4511	1960	22	285	167
1	10	14	18	-	-	43	42	1667	696	•	52	168
4	16	33	14	3	-	70	66	2631	1044	9	327	169
1	13	13	20	2	-	49	48	2640	1155	5	22	170
-	15	34	35	1	-	85	85	2543	1084	•	84	172
7	11	17	40	4	-	79	72	4418	2033	•	91	142
1	2	8	6	4	-	21	20	1050	379	364	•	173
1	7	29	29	-	-	66	65	3870	1758	28	64	174
4	20	32	18	7	-	81	77	3481	1391	16	196	176
5	9	18	11	2	-	45	40	1524	739	24	394	177
3	11	42	76	11	1	144	141	9927	4682	•	54	179
-	7	25	33	5	-	70	70	5320	2294	•	35	181
5	4	8	3	3	1	24	19	1224	433	•	58	182
-	-	-	-	-	-	-	-	-	-	-	-	444
96	450	839	1121	173	10	2689	2593	137827	60196	8962	8017	
1	5	10	16	7	-	39	38	2038	936	234	•	
6	12	40	40	11	-	109	103	6449	2701	•	•	
4	20	38	66	8	1	137	133	8328	3792	1758	323	
2	23	16	27	2	-	70	68	3353	1485	729	•	
1	5	17	10	14	2	49	48	1791	813	97	136	117
2	14	17	14	3	-	50	48	1053	468	•	94	113
-	-	1	-	-	1	2	2	•	•	-	-	118
3	2	6	10	7	3	31	28	553	236	-	•	120
1	5	5	10	2	4	27	26	374	129	•	•	121
-	1	2	7	4	-	14	14	•	210	•	•	124

Oberbayern

Gde Schl. Nr.	VGem Schl. Nr.	Gemeinde	Gewerbe- anzeigen		Verarbeitendes Gewerbe sowie Bergbau und Gewinnung von Steinen und Erden			Umwelt								
			An- meldun- gen	Ab- meldun- gen	Be- triebe	Be- schäf- tigte	Brutto- entgelte	Wasser- versorgung		Kanali- sation		Klär- anlagen		Wasser- ge- winnung	Wasser- pro-Kopf- Verbrauch	
								Angeschlossene Einwohner								Anzahl
			insgesamt		am 30. September		1000 €		Anzahl	%	Anzahl	%	Anzahl	%	1000 m³	
			2010					2007								
79	80	81	82	83	84	85	86	87	88	89	90	91				
dar. Verwaltungsgemeinschaft(en) im Lkr Pfaffenhofen a.d.Ilm																
	156	Geisenfeld .....	184	115	7	•	•	11251	100,0	11152	99,1	11152	99,1	-	108,8	
	157	Ilmmünster .....	61	75	2	•	•	4102	99,1	4018	97,1	4018	97,1	222	124,2	
	158	Reichertshofen .....	123	92	4	•	•	9545	100,0	9354	98,0	9354	98,0	515	132,0	
<b>187</b>		<b>Lkr Rosenheim</b>														
186	184	Albaching .....	7	2	1	•	•	1446	90,4	1222	76,4	1222	76,4	6	174,3	
113		Amerang .....	87	56	2	•	•	3603	100,0	2572	71,4	2572	71,4	-	163,5	
114		Aschau i.Chiemgau .....	66	61	-	-	-	5306	93,8	4810	85,0	4810	85,0	501	121,9	
116		Babensham .....	40	16	-	-	-	2843	100,0	1516	53,3	1516	53,3	269	135,9	
117		Bad Aibling, St .....	256	221	5	345	11523	17925	99,9	16982	94,7	16982	94,7	6247	159,1	
128		Bad Endorf, M .....	123	82	4	240	5336	7557	97,6	7568	97,7	7568	97,7	259	157,0	
129		Bad Feilnbach .....	88	63	1	•	•	7206	98,3	5801	79,1	5801	79,1	1456	144,9	
118		Bernau a.Chiemsee .....	83	72	3	66	2544	6919	99,8	6560	94,6	6560	94,6	670	157,6	
120		Brannenburg .....	78	55	3	243	9023	5656	99,7	5323	93,9	5323	93,9	1160	141,4	
121	160	Breitbrunn a.Chiemsee .....	21	12	2	•	•	1463	100,0	1287	88,0	1287	88,0	180	138,6	
122		Bruckmühl, M .....	305	263	13	1747	66033	16086	99,5	14508	89,7	14508	89,7	295	143,7	
123	160	Chiemsee .....	9	3	-	-	-	342	100,0	342	100,0	342	100,0	11	120,2	
124		Edling .....	54	38	3	208	6922	4144	99,5	2953	70,9	2953	70,9	501	115,7	
125		Eggstätt .....	44	33	2	•	•	2914	100,0	2859	98,1	2859	98,1	517	137,3	
126		Eiselfing .....	24	14	1	•	•	2934	100,0	2015	68,7	2015	68,7	1162	136,3	
130		Feldkirchen-Westerham .....	177	135	5	1375	52776	9956	98,4	9162	90,5	9162	90,5	1637	151,9	
131		Flintsbach a.Inn .....	45	34	2	•	•	2906	99,5	2687	92,0	2687	92,0	42	114,1	
132		Frasdorf .....	39	48	1	•	•	2967	99,7	2224	74,8	2224	74,8	155	120,0	
134		Griesstätt .....	35	21	-	-	-	2503	97,2	1511	58,7	1511	58,7	202	135,7	
137		Großkarolinenfeld .....	76	54	2	•	•	6909	100,0	5858	84,8	5858	84,8	302	113,0	
138	160	Gstadt a.Chiemsee .....	26	13	-	-	-	1396	100,0	1333	95,5	1333	95,5	176	111,9	
139	162	Halfing .....	19	21	5	286	10158	2689	99,1	2302	84,9	2302	84,9	4	135,5	
145	162	Höslwang .....	10	11	-	-	-	1253	100,0	1091	87,1	1091	87,1	-	126,8	
148		Kiefersfelden .....	95	94	1	•	•	6880	99,5	6667	96,5	6667	96,5	483	132,2	
150		Kolbermoor, St .....	311	210	6	395	15992	17780	100,0	16920	95,2	16920	95,2	872	123,3	
154		Neubeuern, M .....	65	81	3	142	6316	4193	99,6	3816	90,6	3816	90,6	241	118,9	
156		Nußdorf a.Inn .....	37	24	1	•	•	2551	99,1	1992	77,4	1992	77,4	154	136,4	
157		Oberaudorf .....	61	44	2	•	•	4805	98,4	4413	90,4	4413	90,4	621	207,5	
159	184	Pfaffing .....	22	15	2	•	•	3673	95,1	2815	72,9	2815	72,9	383	136,5	
162		Prien a.Chiemsee, M .....	127	112	5	520	15270	10177	100,0	10147	99,7	10147	99,7	-	131,9	
163		Prutting .....	34	22	2	•	•	2431	100,0	2369	97,4	2369	97,4	154	133,0	
164	165	Ramerberg .....	14	11	1	•	•	1350	99,0	1272	93,3	1272	93,3	-	109,6	
165		Raubling .....	156	123	8	922	40223	11341	99,9	10920	96,2	10920	96,2	-	119,1	
167		Riedering .....	79	51	-	-	-	5353	100,0	4325	80,8	4325	80,8	307	128,5	
168		Rimsting .....	56	36	5	129	4631	3679	100,0	3679	100,0	3679	100,0	1712	126,6	
169		Rohrdorf .....	75	73	10	1816	73208	5486	100,0	5183	94,5	5183	94,5	143	136,8	
170	165	Rott a.Inn .....	43	35	4	660	22330	3436	94,4	2997	82,3	2997	82,3	174	122,8	
172		Samerberg .....	36	40	-	-	-	2600	99,6	1900	72,8	1900	72,8	384	164,4	
142		Schechen .....	54	45	1	•	•	4434	97,2	3460	75,8	3460	75,8	17	134,7	
173	162	Schonstett .....	15	8	1	•	•	1186	100,0	1165	98,2	1165	98,2	860	161,7	
174		Söchtenau .....	37	24	1	•	•	2610	99,6	2139	81,6	2139	81,6	272	116,5	
176		Soyen .....	21	23	1	•	•	2637	99,6	1725	65,1	1725	65,1	377	139,2	
177		Stephanskirchen .....	131	111	7	1363	45078	9835	100,0	9617	97,8	9617	97,8	-	98,1	
179		Tuntenhausen .....	162	114	4	248	7938	6809	99,8	6198	90,8	6198	90,8	562	132,4	
181		Vogtareuth .....	32	40	-	-	-	3082	98,1	2560	81,5	2560	81,5	206	132,5	
182		Wasserburg a.Inn, St .....	138	111	7	2227	83715	12373	100,0	12259	99,1	12259	99,1	50	150,3	
444		Gemeindefreie Gebiete .....	-	-	-	-	-	-	-	-	-	-	-	-	-	
		Insgesamt	3513	2775	127	14901	549780	245624	99,2	221024	89,2	221024	89,2	23724	137,0	
dar. Verwaltungsgemeinschaft(en)																
	160	Breitbrunn a.Chiemsee .....	56	28	2	•	•	3201	100,0	2962	92,5	2962	92,5	367	125,0	
	162	Halfing .....	44	40	6	•	•	5128	99,5	4558	88,5	4558	88,5	864	139,4	
	184	Pfaffing .....	29	17	3	•	•	5119	93,7	4037	73,9	4037	73,9	389	147,2	
	165	Rott a.Inn .....	57	46	5	•	•	4786	95,6	4269	85,3	4269	85,3	174	119,1	
<b>188</b>		<b>Lkr Starnberg</b>														
117		Andechs .....	62	56	3	287	11611	3226	99,8	3194	98,8	3194	98,8	190	144,4	
113		Berg .....	135	93	3	142	3649	8143	99,9	8036	98,6	8036	98,6	701	160,2	
118		Feldafing .....	66	43	-	-	-	4350	100,0	4345	99,9	4345	99,9	619	144,9	
120		Gauting .....	254	212	7	915	50121	19547	99,9	19449	99,4	19449	99,4	473	174,8	
121		Gilching .....	250	192	13	726	43728	17029	99,6	16839	98,5	16839	98,5	956	128,7	
124		Herrsching a.Ammersee .....	167	152	5	499	18683	9967	99,9	9942	99,6	9942	99,6	1930	136,9	



Bauhauptgewerbe		Bautätigkeit und Wohnungswesen										Gde Schl. Nr.
Betriebe	Beschäftigte	Baugenehmigungen		Fertiggestellte Wohngebäude (Neuerichtungen)			Fertiggestellte Wohnungen in Wohn- und Nichtwohngebäuden					
		Wohngebäude (Neuerichtungen)	Wohnungen in Wohn- und Nichtwohngebäuden	insgesamt	davon mit ... Wohnung(en)			insgesamt	davon mit ... Räumen			
					1	2	3 oder mehr		1 oder 2	3 oder 4	5 oder mehr	
Ende Juni 2010		2010										
92	93	94	95	96	97	98	99	100	101	102	103	
11	•	33	71	45	42	3	–	49	1	–	48	
6	•	6	11	3	3	–	–	7	–	4	3	
13	74	27	43	36	31	3	2	49	3	9	37	
–	–	4	5	1	1	–	–	2	–	1	1	
4	14	14	33	10	8	1	1	14	1	3	10	
5	77	7	13	9	6	2	1	17	1	6	10	
6	43	11	14	11	10	–	1	19	1	6	12	
24	139	34	107	26	21	4	1	39	5	9	25	
14	104	15	36	21	15	6	–	34	1	7	26	
32	125	24	32	14	13	1	–	17	–	–	17	
8	15	19	30	18	13	2	3	30	1	7	22	
15	68	19	23	18	17	1	–	20	3	–	17	
3	27	4	6	1	–	1	–	3	–	1	2	
26	83	25	31	30	24	5	1	39	–	6	33	
–	–	–	–	–	–	–	–	1	–	1	–	
5	20	23	27	7	5	2	–	9	1	3	5	
4	27	5	9	2	1	–	1	13	5	5	3	
14	122	4	8	5	5	–	–	5	–	–	5	
22	133	28	50	23	19	4	–	36	1	7	28	
8	21	2	3	7	4	2	1	13	1	6	6	
22	75	8	12	4	3	1	–	5	–	2	3	
7	91	13	15	10	7	1	2	17	2	8	7	
16	73	20	28	13	13	–	–	13	–	1	12	
1	•	1	8	2	2	–	–	2	–	–	2	
4	67	5	7	2	2	–	–	5	2	–	3	
6	42	2	3	–	–	–	–	1	–	1	–	
10	25	11	13	11	11	–	–	11	–	4	7	
20	177	33	66	36	23	8	5	120	11	64	45	
10	39	9	20	14	9	3	2	34	3	12	19	
6	44	8	14	3	3	–	–	6	2	-1	5	
13	70	13	22	13	13	–	–	14	–	5	9	
9	41	6	8	7	7	–	–	9	–	2	7	
7	30	31	53	9	7	1	1	14	–	5	9	
11	70	9	14	3	2	–	1	8	–	1	7	
2	•	1	2	13	12	1	–	15	–	1	14	
26	122	10	23	10	10	–	–	12	-1	-1	14	
20	62	22	38	7	5	1	1	11	1	2	8	
8	65	9	17	3	2	1	–	7	–	-1	8	
14	85	10	12	5	5	–	–	5	–	–	5	
6	12	9	18	11	8	3	–	15	1	6	8	
8	48	3	6	7	5	2	–	13	–	5	8	
22	80	12	15	14	12	2	–	15	1	2	12	
2	•	3	6	5	3	–	2	16	3	8	5	
11	97	4	7	–	–	–	–	–	–	–	–	
10	81	4	11	5	2	3	–	12	2	4	6	
19	60	28	88	24	23	–	1	58	21	17	20	
24	70	14	21	24	16	8	–	34	–	11	23	
7	51	2	11	2	2	–	–	4	–	2	2	
10	19	22	58	8	5	2	1	25	1	11	13	
–	–	–	–	–	–	–	–	–	–	–	–	
521	2763	560	1043	468	374	68	26	812	70	239	503	
4	•	5	14	3	2	1	–	6	–	2	4	
12	•	10	16	7	5	–	2	22	5	9	8	
9	41	10	13	8	8	–	–	11	–	3	8	
8	•	10	20	24	20	4	–	30	1	7	22	
9	40	4	6	4	1	2	1	11	–	2	9	
13	36	17	26	9	6	–	3	22	1	8	13	
4	13	8	8	7	6	1	–	8	1	-1	8	
15	48	45	75	29	18	1	10	87	12	43	32	
18	81	59	75	16	12	3	1	25	4	2	19	
10	112	19	24	12	7	3	2	38	9	17	12	

Oberbayern

Gde Schl. Nr.	VGem Schl. Nr.	Gemeinde	Noch: Bautätigkeit und Wohnungswesen					Fremdenverkehr			
			Bestand an Wohngebäuden insgesamt (ohne Wohnheime)	Bestand an Wohnungen in Wohn- und Nichtwohngebäuden (ohne Wohnungen in Wohnheimen)				Räume insgesamt	Gästebetten im Juni (Angebot)	Gästeankünfte	Gästeübernachtungen
				insgesamt	davon mit ... Räumen						
					1 oder 2	3 oder 4	5 oder mehr				
31. Dezember 2010							2010				
			104	105	106	107	108	109	110	111	112
dar. Verwaltungsgemeinschaft(en) im Lkr Pfaffenhofen a.d.Ilm											
		156 Geisenfeld .....	3434	4453	147	1077	3229	24886	•	•	•
		157 Ilmmünster .....	1225	1646	69	401	1176	9062	–	–	–
		158 Reichertshofen .....	2852	3819	98	1102	2619	20876	•	•	•
<b>187</b>		<b>Lkr Rosenheim</b>									
186	184	Albaching .....	369	522	20	112	390	2996	–	–	–
113		Amerang .....	934	1424	110	365	949	7852	149	4911	23487
114		Aschau i.Chiemgau .....	1483	3251	419	1556	1276	14498	1664	49169	178284
116		Babensham .....	711	988	35	223	730	5909	•	•	•
117		Bad Aibling, St .....	3475	7454	714	3414	3326	33699	1428	78577	322152
128		Bad Endorf, M .....	1633	3218	393	1219	1606	15162	941	31009	182711
129		Bad Feilnbach .....	1692	3071	305	1157	1609	15228	1168	56155	297377
118		Bernau a.Chiemsee .....	1510	3050	297	1301	1452	14172	982	24743	141133
120		Brannenburg .....	1319	2571	215	1102	1254	12005	481	21161	46570
121	160	Breitbrunn a.Chiemsee .....	516	910	99	301	510	4549	127	1541	9303
122		Bruckmühl, M .....	3926	6525	323	2438	3764	32799	163	7655	17347
123	160	Chiemsee .....	59	104	11	31	62	594	178	12182	26791
124		Edling .....	1074	1612	97	487	1028	8445	•	•	•
125		Eggstätt .....	723	1220	93	443	684	6132	273	4842	20022
126		Eiselfing .....	623	1038	40	218	780	6171	77	2687	6332
130		Feldkirchen-Westerham .....	2525	4014	299	1161	2554	20892	210	15025	27221
131		Flintsbach a.Inn .....	693	1209	93	445	671	6145	166	10500	18118
132		Frasdorf .....	728	1170	80	391	699	6095	353	14464	29095
134		Griesstätt .....	583	921	56	267	598	4974	–	–	–
137		Großkarolinenfeld .....	1633	2766	140	1008	1618	13828	–	–	–
138	160	Gstadt a.Chiemsee .....	353	667	102	217	348	3231	436	11725	46924
139	162	Halting .....	638	1018	74	351	593	5215	•	•	•
145	162	Höslwang .....	291	448	32	130	286	2486	•	•	•
148		Kiefersfelden .....	1582	3219	309	1486	1424	14584	448	14231	37412
150		Kolbermoor, St .....	3766	8289	808	4002	3479	36318	114	6000	10629
154		Neubeuern, M .....	1123	1708	99	502	1107	9147	118	3402	7065
156		Nußdorf a.Inn .....	638	1087	52	392	643	5729	186	6769	14375
157		Oberaudorf .....	1263	2772	411	1298	1063	12039	1636	32740	115365
159	184	Pfaffing .....	1019	1439	52	350	1037	7983	88	4628	7743
162		Prien a.Chiemsee, M .....	2330	5509	844	2597	2068	23503	1961	69023	300166
163		Prutting .....	593	980	66	295	619	5229	•	•	•
164	165	Ramerberg .....	362	527	32	139	356	2828	•	•	•
165		Raubling .....	2726	4870	305	2091	2474	22877	136	6350	10051
167		Riedering .....	1286	2065	141	678	1246	10684	55	1170	2696
168		Rimsting .....	919	1715	165	706	844	8225	457	15633	37271
169		Rohrdorf .....	1347	2220	157	795	1268	11292	304	38879	60458
170	165	Rott a.Inn .....	957	1475	87	496	892	7548	•	•	•
172		Samerberg .....	659	1126	123	401	602	5731	215	7599	14836
142		Schechen .....	1158	1783	107	502	1174	9500	174	11343	23381
173	162	Schonstett .....	311	445	32	121	292	2433	•	•	•
174		Söchtenau .....	598	971	51	283	637	5448	•	•	•
176		Soyen .....	725	1041	31	296	714	5877	•	1774	4033
177		Stephanskirchen .....	2577	4719	366	1943	2410	22451	67	1623	5670
179		Tuntenhausen .....	1666	2394	102	540	1752	13688	–	–	–
181		Vogtareuth .....	719	1161	90	336	735	6087	•	•	•
182		Wasserburg a.Inn, St .....	2332	5201	570	2437	2194	22913	190	15000	26470
444		Gemeindefreie Gebiete .....	–	–	–	–	–	–	–	–	–
		Insgesamt	58147	105887	9047	41023	55817	515191	15392	597787	2108436
dar. Verwaltungsgemeinschaft(en)											
		160 Breitbrunn a.Chiemsee .....	928	1681	212	549	920	8374	741	25448	83018
		162 Halting .....	1240	1911	138	602	1171	10134	•	•	•
		184 Pfaffing .....	1388	1961	72	462	1427	10979	88	4628	7743
		165 Rott a.Inn .....	1319	2002	119	635	1248	10376	•	•	•
<b>188</b>		<b>Lkr Starnberg</b>									
117		Andechs .....	796	1348	90	478	780	6782	76	6334	11677
113		Berg .....	2126	3357	265	1059	2033	17504	517	27689	71076
118		Feldafing .....	994	2071	297	775	999	9525	545	27191	69664
120		Gauting .....	4830	9129	945	3589	4595	42834	195	12836	26492
121		Gilching .....	3717	7516	727	3333	3456	33932	•	4361	9208
124		Herrsching a.Ammersee .....	2251	5168	713	2383	2072	22711	792	52354	124272

Straßenverkehrsunfälle				Einrichtungen für ältere Menschen				Empfänger von Sozialhilfe nach SGB XII			Gde Schl. Nr.
Straßenverkehrsunfälle insgesamt	davon Unfälle mit		dabei Verunglückte	Einrichtungen insgesamt	verfügbare Plätze	Bewohner	Personal (Beschäftigte)	3. Kapitel "Hilfe zum Lebensunterhalt"	4. Kapitel "Grundsicherung im Alter und bei Erwerbsminderung"	5. bis 9. Kapitel "Sonstige Hilfen"	
	Personenschaden	nur Sachschaden									
2010				am 15. Dezember 2010				am 31. Dezember 2010			
113	114	115	116	117	118	119	120	121	122	123	
48	39	9	50	1	56	55	37	16	22	45	
22	18	4	20	-	-	-	-	•	8	•	
66	44	22	73	1	92	89	55	9	35	52	
4	4	-	5	-	-	-	-	-	-	• 186	
15	13	2	29	-	-	-	-	3	14	18 113	
23	20	3	28	1	66	66	22	35	42	86 114	
21	13	8	18	-	-	-	-	3	4	14 116	
128	114	14	142	4	492	437	331	48	96	155 117	
46	34	12	42	3	190	185	146	72	93	119 128	
48	33	15	61	2	90	44	32	18	30	43 129	
52	40	12	71	1	90	76	75	16	26	42 118	
29	23	6	30	4	154	130	78	79	58	134 120	
4	4	-	4	-	-	-	-	•	•	8 121	
78	64	14	82	2	73	70	58	11	45	62 122	
-	-	-	-	-	-	-	-	-	-	• 123	
15	12	3	17	-	-	-	-	3	•	13 124	
6	5	1	6	2	114	97	99	29	30	55 125	
13	12	1	21	-	-	-	-	•	8	17 126	
43	38	5	46	1	52	52	56	38	34	83 130	
17	14	3	17	1	47	42	34	3	9	26 131	
34	31	3	62	-	-	-	-	•	7	21 132	
13	11	2	19	-	-	-	-	3	4	9 134	
23	21	2	28	-	-	-	-	5	13	24 137	
6	5	1	5	1	60	56	33	22	25	31 138	
12	11	1	15	2	55	52	66	10	15	37 139	
4	4	-	6	-	-	-	-	•	•	• 145	
22	18	4	24	3	350	326	289	115	103	223 148	
109	96	13	123	4	380	352	274	79	135	215 150	
11	8	3	10	1	30	30	21	6	6	24 154	
8	8	-	9	2	119	68	65	11	16	27 156	
48	40	8	58	1	64	18	16	•	17	11 157	
20	15	5	21	-	-	-	-	38	42	39 159	
51	46	5	54	2	220	204	137	24	80	120 162	
20	18	2	27	-	-	-	-	-	8	5 163	
6	5	1	6	-	-	-	-	•	3	22 164	
92	68	24	109	2	92	85	55	28	33	120 165	
18	15	3	18	1	33	33	22	5	13	23 167	
22	20	2	23	2	151	143	103	49	34	96 168	
54	39	15	46	1	84	84	64	6	20	33 169	
22	16	6	32	-	-	-	-	5	9	17 170	
6	4	2	4	3	115	96	87	34	38	86 172	
24	21	3	28	-	-	-	-	•	8	16 142	
11	9	2	17	-	-	-	-	36	39	65 173	
14	14	-	19	-	-	-	-	•	9	8 174	
8	7	1	13	1	94	87	61	39	38	73 176	
77	67	10	97	-	-	-	-	3	34	34 177	
33	27	6	36	-	-	-	-	3	5	23 179	
21	18	3	35	-	-	-	-	•	10	17 181	
81	66	15	85	3	368	327	249	444	447	748 182	
-	-	-	-	-	-	-	-	-	-	- 444	
1412	1171	241	1648	50	3583	3160	2473	1336	1707	3047	
10	9	1	9	1	60	56	33	•	•	•	
27	24	3	38	2	55	52	66	•	•	•	
24	19	5	26	-	-	-	-	38	42	•	
28	21	7	38	-	-	-	-	•	12	39	
22	19	3	24	-	-	-	-	5	23	31 117	
47	36	11	48	-	-	-	-	7	24	36 113	
17	15	2	23	1	192	157	118	15	33	52 118	
75	66	9	79	1	108	95	75	8	63	61 120	
98	66	32	85	1	54	53	40	15	90	107 121	
52	37	15	48	2	45	43	44	65	95	132 124	

Oberbayern

Gde Schl. Nr.	VGem Schl. Nr.	Gemeinde	Lohn- und Einkommensteuer								
			Lohn- und Einkommensteuerpflichtige	Gesamtbetrag der Einkünfte		Lohn- und Einkommensteuer		Arbeitnehmer (=Lohnsteuerfälle)		Bruttolohn	
				insgesamt	je Steuerpflichtigen	insgesamt	je Steuerpflichtigen	insgesamt	je 1000 Einwohner	insgesamt	je Arbeitnehmer
			Anzahl	1000 €	€	1000 €	€	Anzahl		1000 €	€
			2007								
			124	125	126	127	128	129	130	131	132
dar. Verwaltungsgemeinschaft(en) im Lkr Pfaffenhofen a.d.Ilm											
	156	Geisenfeld .....	5602	200821	35848	35266	6295	5704	505	161180	28257
	157	Ilmmünster .....	2010	97892	48702	21198	10546	2057	500	61931	30107
	158	Reichertshofen .....	4620	163167	35318	27897	6038	4879	509	141739	29051
<b>187</b>		<b>Lkr Rosenheim</b>									
186	184	Albaching .....	651	20809	31965	3284	5044	671	419	18235	27176
113		Amerang .....	1667	54928	32950	8656	5192	1659	460	43603	26283
114		Aschau i.Chiemgau .....	2601	97384	37441	18417	7081	2410	426	65914	27350
116		Babensham .....	1284	42118	32803	6450	5023	1292	456	33654	26048
117		Bad Aibling, St .....	8494	288763	33996	49699	5851	8382	465	237274	28308
128		Bad Endorf, M .....	3654	114721	31396	18501	5063	3566	460	92863	26041
129		Bad Feilnbach .....	3561	121076	34001	20488	5753	3347	455	96756	28908
118		Bernau a.Chiemsee .....	3077	97774	3077	15762	5122	2940	423	70106	23846
120		Brannenburg .....	2710	89366	32976	14837	5475	2592	455	69097	26658
121	160	Breitbrunn a.Chiemsee .....	739	33194	44917	6881	9312	646	442	21243	32884
122		Bruckmühl, M .....	7954	279955	35197	49860	6269	8146	503	237135	29111
123	160	Chiemsee .....	141	3429	24323	510	3616	124	391	2300	18548
124		Edling .....	2013	70259	34902	11927	5925	2119	508	60241	28429
125		Eggstätt .....	1263	42347	33529	7186	5690	1223	420	32552	26617
126		Eiselfing .....	1414	52561	37172	9773	6912	1448	494	39981	27611
130		Feldkirchen-Westerham .....	5034	208092	41337	40546	8054	5033	496	168567	33492
131		Flintsbach a.Inn .....	1411	46079	32657	7850	5563	1414	481	37638	26618
132		Frasdorf .....	1411	45904	32533	7482	5303	1324	445	34011	25688
134		Griesstätt .....	1119	36042	32209	5450	4871	1136	436	30646	26977
137		Großkarolinenfeld .....	3330	114922	34511	19154	5752	3480	503	98370	28267
138	160	Gstadt a.Chiemsee .....	528	24458	46322	5562	10534	442	322	12441	28147
139	162	Halfing .....	1283	38733	30189	5944	4633	1264	466	31668	25054
145	162	Höslwang .....	540	17052	31577	2726	5048	514	410	13418	26105
148		Kiefersfelden .....	3067	87046	28381	12882	4200	2998	437	74024	24691
150		Kolbermoor, St .....	8768	280598	32003	46451	5298	9154	513	241521	26384
154		Neubeuern, M .....	1968	80357	40832	15795	8026	1919	459	58465	30466
156		Nußdorf a.Inn .....	1264	54286	42948	11239	8892	1240	476	36591	29509
157		Oberaudorf .....	2352	72386	30776	11789	5012	2223	454	54632	24576
159	184	Pfaffing .....	1845	66063	35806	11086	6009	1888	486	51465	27259
162		Prien a.Chiemsee, M .....	5100	188117	36886	35623	6985	4678	457	125827	26898
163		Prutting .....	1190	44934	37760	8156	6854	1153	469	32891	28526
164	165	Ramerberg .....	646	20635	31942	3271	5064	680	497	17221	25325
165		Raubling .....	5656	192384	34014	33791	5974	5792	508	157470	27188
167		Riederling .....	2610	92763	35541	16434	6296	2487	464	70383	28300
168		Rimsting .....	1745	370460	212298	139237	79792	1543	418	41368	26810
169		Rohrdorf .....	2574	90736	35251	16390	6368	2576	474	71273	27668
170	165	Rott a.Inn .....	1887	63015	33394	10539	5585	1896	517	48167	25405
172		Samerberg .....	1267	40783	32188	6905	5450	1142	435	30419	26637
142		Schechen .....	2134	66351	31092	10274	4814	2162	474	54866	25377
173	162	Schonstett .....	558	17997	32253	2952	5290	568	471	14102	24827
174		Söchtenau .....	1210	39450	32603	6422	5307	1167	445	29066	24907
176		Soyen .....	1281	42863	33461	7116	5555	1267	482	33666	26571
177		Stephanskirchen .....	4927	217865	44219	45718	9279	4738	483	142193	30011
179		Tuntenhausen .....	3105	115390	37162	20533	6613	3053	445	90651	29692
181		Vogtareuth .....	1405	47281	33652	7790	5544	1393	446	37452	26886
182		Wasserburg a.Inn, St .....	6337	199465	31476	33685	5316	6502	529	159281	24497
444		Gemeindefreie Gebiete .....	-	-	-	-	-	-	-	-	-
		Insgesamt	118775	4431190	37307	851020	7165	117391	473	3220707	27436
dar. Verwaltungsgemeinschaft(en)											
	160	Breitbrunn a.Chiemsee .....	1408	61081	43382	12953	9200	1212	385	35984	29690
	162	Halfing .....	2381	73782	30988	11623	4881	2346	453	59188	25229
	184	Pfaffing .....	2496	86872	34804	14370	5757	2559	466	69700	27237
	165	Rott a.Inn .....	2533	83650	33024	13811	5452	2576	511	65388	25384
<b>188</b>		<b>Lkr Starnberg</b>									
117		Andechs .....	1617	64447	39856	12155	7517	1599	488	50442	31546
113		Berg .....	3804	308727	81158	85455	22464	3274	399	150134	45856
118		Feldafing .....	2113	155249	73473	42337	20036	1895	441	88036	46457
120		Gauting .....	10060	567268	56388	133546	13275	9402	478	386540	41113
121		Gilching .....	8901	375640	42202	75493	8481	8985	525	303960	33830
124		Herrsching a.Ammersee .....	5193	287195	55304	70672	13609	4774	478	169727	35552

Kommunale Finanzen													Gde Schl. Nr.
Gemeindesteuereinnahmen					Hebesätze			Steuer-einnahmen ins-gesamt	Real-steuer-aufbrin-gungs-kraft	Steuer-ein-nahme-kraft	Schlüssel-zuweisungen an die Gemeinden		
ins-gesamt	darunter				Grundsteuer		Gewerbe-steuer						
	Grundsteuer		Gewerbe-steuer (netto)	Gemeindean-teil an der Einkommen- und Umsatzsteuer	A	B							
	A	B											
1000 €					%			€ je Einwohner					
2010												2011	
133	134	135	136	137	138	139	140	141	142	143	144	145	
9126	138	980	3317	4680	300	300	300	793	585	902	75	41	
2847	46	282	611	1907	267	273	290	693	359	776	22	9	
6747	76	694	1551	4411	284	270	320	703	350	763	62	82	
880	27	105	291	455	300	300	320	543	366	595	256	218	186
2354	48	310	756	1231	280	280	290	661	491	768	248	76	113
4209	44	763	1115	1930	320	320	300	734	478	755	197	198	114
1658	74	201	426	952	350	350	350	580	298	593	197	182	116
12566	45	1852	3336	7283	280	330	380	689	338	695	164	152	117
5225	60	1053	1378	2651	375	375	350	663	372	664	203	181	128
4592	67	796	895	2725	340	340	340	609	289	619	178	145	129
4745	26	779	1676	2151	320	320	300	663	510	738	222	-	118
4200	16	483	1417	2207	270	270	300	735	522	831	75	73	120
1409	14	217	359	676	300	300	300	967	595	982	153	98	121
12787	68	1553	3958	7186	320	320	320	794	482	858	52	82	122
143	1	17	41	75	300	300	300	441	274	468	341	375	123
3070	30	373	804	1856	320	320	350	742	371	771	65	82	124
2331	25	323	881	1040	310	310	320	802	593	864	99	122	125
2161	46	203	818	1089	280	280	320	737	528	818	138	85	126
8941	69	960	2525	5364	300	300	320	875	492	946	-	12	130
2051	11	294	656	1074	320	320	320	701	454	758	107	4	131
1864	23	233	619	985	250	250	300	626	463	730	202	49	132
1499	40	174	401	881	320	320	340	578	307	607	213	193	134
4170	43	585	671	2863	310	310	330	594	244	626	17	92	137
3762	16	188	3143	413	300	300	320	2774	3617	3261	-	188	138
1890	30	255	668	931	290	290	320	703	505	780	141	48	139
651	25	94	138	391	280	280	300	522	305	584	262	193	145
3559	4	627	718	2081	300	300	320	522	272	547	288	277	148
13121	15	1871	4004	7197	280	330	330	736	441	783	159	102	150
2886	18	371	797	1691	280	280	300	678	424	763	60	101	154
2480	12	283	1001	1177	300	300	320	949	709	1050	-	20	156
3669	12	680	1069	1677	310	310	330	745	481	761	181	218	157
2604	48	333	632	1585	300	300	320	657	355	710	88	37	159
8816	29	1634	2580	4207	360	360	390	853	457	809	149	116	162
1822	32	247	579	933	325	325	325	724	461	768	93	87	163
693	13	92	124	462	320	320	320	507	225	537	126	121	164
8082	27	1134	1808	5097	300	300	330	715	357	764	54	73	165
3219	56	444	603	2108	300	300	300	590	292	644	137	137	167
2943	29	489	855	1467	310	310	325	794	504	836	72	15	168
5958	25	609	2723	2594	240	240	300	1087	980	1300	-	-	169
3182	28	343	1281	1525	295	320	330	860	611	929	56	37	170
1629	29	225	446	906	330	330	330	610	345	638	244	216	172
3785	58	375	1780	1567	280	280	320	837	710	944	76	59	142
714	16	77	197	423	290	300	300	584	353	650	73	51	173
1451	42	208	337	860	300	300	310	539	308	590	195	174	174
1636	42	190	371	1028	300	300	380	618	275	631	149	137	176
11471	26	1012	5562	4852	270	270	300	1159	1051	1367	-	-	177
4892	90	554	1734	2502	300	300	300	703	516	799	63	40	179
1680	43	222	284	1126	280	280	300	541	261	595	213	163	181
13809	25	1460	6730	5570	350	350	350	1137	864	1181	-	-	182
-	-	-	-	-	-	-	-	-	-	-	-	-	444
191256	1564	25287	63185	99040	304	313	325	767	498	824	114	96	
5313	30	422	3543	1164	300	300	318	1694	1868	1914	106	164	
3256	71	426	1003	1745	286	289	313	631	420	702	154	84	
3484	75	437	923	2040	300	300	320	624	359	677	137	89	
3874	41	435	1405	1987	302	320	329	765	507	823	75	59	
3049	46	335	1039	1622	310	310	290	926	670	1060	-	-	117
8995	53	1207	3442	4271	290	290	330	1099	798	1205	-	-	113
3943	5	680	807	2441	300	300	290	908	511	1013	-	-	118
18687	48	2313	4324	11970	250	310	330	940	455	997	-	-	120
20135	33	1762	8600	9712	280	280	310	1157	862	1306	-	-	121
10385	10	1192	3509	5448	200	250	300	1026	737	1168	-	-	124

Oberbayern

Gde Schl. Nr.	VGem Schl. Nr.	Gemeinde	Gebiet										darunter (Sp. 1) Siedlungs- und Verkehrsfläche
			Fläche am 31. Dezember 2010	davon wurden genutzt als									
				Gebäude- und Frei- fläche	Betriebs- fläche	Er- holungs- fläche	Verkehrsfläche		Land- wirt- schaft- fläche	Wald- fläche	Wasser- fläche	Flächen anderer Nutzung	
							ins- gesamt	dar. Straßen, Wege, Plätze					
km²	ha (10 000 m²)												
1	2	3	4	5	6	7	8	9	10	11			
<b>188 Noch Lkr Starnberg</b>													
126		Inning a.Ammersee .....	24,42	193	4	10	94	86	1003	899	221	19	300
127		Krailling .....	15,99	165	187	17	59	51	336	830	3	4	430
137		Pöcking .....	20,96	229	8	16	90	78	1086	583	34	49	339
132		Seefeld .....	34,87	228	11	38	116	102	1592	1256	232	13	393
139		Starnberg, St .....	61,77	623	21	105	293	267	2271	2818	23	24	1039
141		Tutzing .....	35,65	276	10	43	143	102	1586	1408	64	35	465
144		Weßling .....	22,60	214	24	6	274	88	963	750	19	9	503
145		Wörthsee .....	20,42	171	19	52	93	84	888	599	207	14	319
444		Gemeindefreie Gebiete .....	62,17	3	1	2	9	7	3	519	5675	5	14
		Insgesamt	487,74	3938	461	455	1922	1536	17831	17318	6569	280	6584
<b>189 Lkr Traunstein</b>													
111		Altenmarkt a.d.Alz .....	26,11	151	15	6	93	88	1606	676	58	5	252
113	166	Bergen .....	36,91	172	7	14	106	89	1249	1926	44	173	299
114		Chieming .....	37,74	219	23	98	106	106	2211	1079	9	31	431
115		Engelsberg .....	34,19	133	11	4	82	80	2392	772	9	16	223
118		Fridolfing .....	44,24	251	12	15	166	159	2991	861	104	23	435
119		Grabenstätt .....	37,81	172	47	11	142	123	2462	887	39	21	330
120		Grassau, M .....	35,78	210	3	8	93	77	1760	1445	57	4	315
124		Inzell .....	45,35	172	8	14	78	77	1157	2682	32	392	266
126	170	Kienberg .....	22,83	72	18	2	56	54	1645	485	4	1	136
127		Kirchanschöring .....	25,23	154	3	10	104	89	1561	661	30	1	271
129	169	Marquartstein .....	13,42	108	6	12	28	28	323	831	32	1	150
130		Nußdorf .....	16,12	106	29	3	58	54	856	529	26	6	179
133	170	Obing .....	43,75	183	6	11	117	114	3061	931	61	5	314
134		Palling .....	53,85	169	23	4	140	140	3506	1526	6	11	314
135		Petting .....	29,93	119	26	8	84	84	1667	1029	54	6	215
137	170	Pittenhart .....	27,91	84	2	3	66	57	1750	857	26	4	154
139		Reit im Winkl .....	70,99	115	2	21	91	91	1134	5478	111	149	228
140		Ruhpolding .....	147,84	238	11	57	166	160	2081	9988	153	2090	467
141		Schleching .....	45,16	82	5	6	49	49	1056	3065	86	168	143
142		Schnaitsee .....	61,15	187	18	8	134	134	4238	1500	27	2	332
143		Seeon-Seebruck .....	47,93	216	2	15	133	133	2583	1646	194	3	366
145		Siegsdorf .....	56,99	328	7	21	224	214	2287	2761	68	3	578
146	169	Staudach-Egerndach .....	19,34	44	2	0	26	26	653	1192	15	3	72
148		Surberg .....	23,73	104	3	4	90	62	1351	815	6	2	200
149		Tacherting .....	50,25	288	19	11	157	147	3567	928	47	7	463
150	173	Taching a.See .....	26,76	97	11	13	66	66	1850	632	7	1	177
152		Tittmoning, St .....	72,04	293	14	22	231	196	4581	1912	126	25	553
154		Traunreut, St .....	45,06	547	7	33	197	179	2510	1150	48	14	792
155		Traunstein, GKSt .....	48,55	507	33	36	217	190	2113	1874	63	11	772
157		Trostberg, St .....	51,55	391	41	20	170	162	3352	1113	61	5	605
159		Übersee .....	30,53	194	3	24	142	121	1756	771	154	9	364
160		Unterwössen .....	41,28	147	5	4	64	58	997	2844	43	23	218
161	166	Vachendorf .....	9,96	59	6	4	48	37	673	199	6	0	111
162	173	Waging a.See, M .....	48,87	244	15	59	147	141	3051	1342	25	4	457
165	173	Wonneberg .....	18,00	62	2	1	40	33	1169	508	13	6	106
444		Gemeindefreie Gebiete .....	86,84	0	-	1	1	1	104	40	8497	42	2
		Insgesamt	1534,00	6618	444	584	3910	3616	71302	56934	10340	3268	11290
dar. Verwaltungsgemeinschaft(en)													
		166 Bergen .....	46,87	231	14	18	154	126	1922	2124	51	174	411
		169 Marquartstein .....	32,76	152	7	12	54	54	976	2023	47	4	222
		170 Obing .....	94,50	338	26	17	239	225	6455	2273	91	10	604
		173 Waging a.See .....	93,63	404	28	72	252	240	6070	2482	44	11	740
<b>190 Lkr Weilheim-Schongau</b>													
111	174	Altenstadt .....	18,66	165	18	10	69	67	1050	495	7	51	247
113	176	Antdorf .....	22,37	59	19	2	74	71	1529	524	21	9	142
114	175	Bernbeuren .....	41,67	120	24	15	65	65	3176	680	78	8	202
115		Bernried .....	13,80	115	3	71	50	32	486	605	48	1	238
117	178	Böbing .....	40,34	85	3	2	62	61	2052	1749	79	2	151
118	175	Burggen .....	24,94	76	10	5	72	71	1797	504	18	12	160
120	177	Eberfing .....	25,93	62	1	2	62	62	1390	1036	25	15	127
121	177	Egfling .....	16,17	44	8	2	47	43	1033	398	8	76	93
126	176	Habach .....	12,16	38	10	2	56	56	724	352	24	9	97

Bevölkerungsstand																
Bevölkerung am				Bevölkerungs- zu- bzw. -ab- nahme (-) in % 2010 gegenüber		Einwohner je km <sup>2</sup>		Von der Bevölkerung am 31. Dezember 2010 waren ... Jahre alt								Gde Schl. Nr.
27. Mai 1970	25. Mai 1987	31. Dezember 2010						1970	2010	unter 6	6 bis unter 15	15 bis unter 18	18 bis unter 25	25 bis unter 30	30 bis unter 50	
		ins- gesamt	darunter männ- lich	1970	1987											
Gebietsstand 1. Januar 1994				Gebietsstand 1.1.1994												
12	13	14	15	16	17	18	19	20	21	22	23	24	25	26	27	
2252	3191	4313	2145	91,5	35,2	92	177	237	418	126	249	186	1351	890	856	126
7064	7346	7529	3535	6,6	2,5	442	471	410	693	206	420	269	2080	1360	2091	127
3195	5272	5618	2745	75,8	6,6	152	268	288	492	134	352	253	1605	1171	1323	137
3897	5820	7039	3407	80,6	20,9	112	202	399	699	214	471	325	2087	1388	1456	132
18036	19411	23148	10914	28,3	19,3	292	375	1243	2146	686	1478	1158	6926	4319	5192	139
6962	8847	9406	4341	35,1	6,3	195	264	405	845	320	623	376	2462	1787	2588	141
3124	4118	5160	2599	65,2	25,3	138	228	263	514	219	384	230	1463	988	1099	144
2448	3802	4742	2311	93,7	24,7	120	232	286	485	148	276	164	1410	1000	973	145
-	-	-	-	-	-	-	-	-	-	-	-	-	-	-	-	444
86674	108889	130283	62421	50,3	19,6	178	267	7055	12343	4109	8721	5832	37742	25324	29157	
3313	3151	4297	2129	29,7	36,4	127	164	196	424	176	354	233	1303	791	820	111
2831	3542	4912	2361	73,5	38,7	77	133	220	396	145	320	212	1382	990	1247	113
3344	3685	4538	2181	35,7	23,1	89	120	235	428	142	292	209	1324	950	958	114
1327	1847	2640	1356	98,9	42,9	39	77	135	297	116	289	173	715	529	386	115
3147	3326	4094	2044	30,1	23,1	71	93	180	414	169	344	230	1163	870	724	118
2586	3145	4250	2029	64,3	35,1	68	112	221	356	135	310	237	1190	899	902	119
4803	5383	6385	3101	32,9	18,6	134	178	317	553	207	502	303	1677	1348	1478	120
3007	3736	4490	2144	49,3	20,2	66	99	185	372	152	356	191	1194	901	1139	124
1025	1115	1394	693	36,0	25,0	45	61	91	129	53	118	75	422	270	236	126
2293	2577	3144	1585	37,1	22,0	91	125	191	359	104	269	169	900	604	548	127
2504	2665	3226	1519	28,8	21,1	187	240	153	223	95	220	122	887	592	934	129
1283	1768	2456	1230	91,4	38,9	80	152	136	254	80	167	98	714	530	477	130
2920	3226	3978	1975	36,2	23,3	67	91	236	392	154	356	229	1159	738	714	133
2549	2905	3376	1674	32,4	16,2	47	63	196	339	132	297	198	902	695	617	134
1727	1891	2317	1198	34,2	22,5	58	77	132	255	91	215	121	674	409	420	135
1237	1320	1667	831	34,8	26,3	44	60	95	145	75	144	107	478	324	299	137
2392	2632	2345	1118	-2,0	-10,9	34	33	83	176	78	180	99	616	507	606	139
5951	6116	6286	3057	5,6	2,8	40	43	284	532	190	433	263	1617	1349	1618	140
1426	1494	1744	860	22,3	16,7	32	39	60	134	54	121	82	423	398	472	141
2912	3020	3587	1796	23,2	18,8	48	59	214	372	137	300	213	1004	718	629	142
3015	3426	4618	2257	53,2	34,8	63	96	206	445	176	360	197	1363	924	947	143
6020	7219	8020	3852	33,2	11,1	106	141	450	684	244	576	400	2174	1584	1908	145
857	1046	1120	563	30,7	7,1	44	58	64	115	30	76	59	309	222	245	146
2420	2823	3161	1602	30,6	12,0	102	133	172	290	133	254	147	935	627	603	148
4535	4388	5480	2706	20,8	24,9	90	109	258	585	223	456	295	1564	1016	1083	149
1497	1657	1948	954	30,1	17,6	56	73	89	193	76	169	97	553	362	409	150
5222	4947	6009	3062	15,1	21,5	72	83	255	596	245	554	327	1640	1229	1163	152
16678	19278	20658	10036	23,9	7,2	370	458	941	1604	659	1643	1097	5654	4372	4688	154
18171	17349	18845	8862	3,7	8,6	374	388	945	1486	556	1442	1101	5330	3647	4338	155
10116	10251	11488	5579	13,6	12,1	196	223	542	994	415	938	639	3026	2285	2649	157
3621	3787	4850	2338	33,9	28,1	119	159	248	455	176	401	224	1434	969	943	159
2313	2752	3455	1687	49,4	25,5	56	84	158	310	107	241	151	887	663	938	160
980	1481	1849	892	88,7	24,8	98	186	125	184	56	155	112	527	357	333	161
4580	5317	6409	3117	39,9	20,5	94	131	372	574	215	551	371	1811	1249	1266	162
1021	1143	1485	743	45,4	29,9	57	82	86	172	53	102	74	501	265	232	165
-	-	-	-	-	-	-	-	-	-	-	-	-	-	-	-	444
133623	145408	170521	83131	27,6	17,3	87	111	8471	15237	5849	13505	8855	47452	34183	36969	
3811	5023	6761	3253	77,4	34,6	81	144	345	580	201	475	324	1909	1347	1580	
3361	3711	4346	2082	29,3	17,1	103	133	217	338	125	296	181	1196	814	1179	
5182	5661	7039	3499	35,8	24,3	55	74	422	666	282	618	411	2059	1332	1249	
7098	8117	9842	4814	38,7	21,3	76	105	547	939	344	822	542	2865	1876	1907	
2522	2870	3279	1696	30,0	14,3	135	176	175	379	157	266	138	980	600	584	111
784	927	1196	602	52,6	29,0	35	53	93	117	32	97	66	391	194	206	113
1749	1820	2288	1173	30,8	25,7	42	55	123	291	112	200	118	658	429	357	114
1188	1630	2232	1016	87,9	36,9	86	162	117	209	76	155	96	681	463	435	115
1207	1396	1765	906	46,2	26,4	30	44	104	224	80	151	94	525	273	314	117
1247	1298	1698	858	36,2	30,8	50	68	111	179	80	140	104	476	335	273	118
753	872	1333	690	77,0	52,9	29	51	87	144	58	113	74	395	276	186	120
536	726	970	476	81,0	33,6	33	60	75	93	36	61	45	330	189	141	121
567	723	1030	519	81,7	42,5	47	85	69	136	43	82	48	351	177	124	126

Oberbayern

Gde Schl. Nr.	VGem Schl. Nr.	Gemeinde	Bevölkerungsbewegung									Bildungs			
			Lebend-geborene		Gestorbene		Geburten- bzw. Sterbe- fall- über- schuss (-)	Zugezogene		Fortgezogene		Wande- rungs- gewinn bzw. -ver- lust (-)	Kindertageseinrichtungen		
													ins- gesamt	Betreute Kinder	
			2009	2010	2009	2010	2009	2010	2009	2010	2009	2010		37	38
28	29	30											31		
<b>188 Noch Lkr Starnberg</b>															
126		Inning a.Ammersee .....	32	40	30	35	5	379	310	304	348	-38	202	195	123
127		Krailling .....	56	49	110	102	-53	649	515	588	521	-6	445	450	288
137		Pöcking .....	43	45	43	40	5	387	370	412	390	-20	274	258	137
132		Seefeld .....	66	54	67	62	-8	531	504	522	533	-29	428	375	191
139		Starnberg, St .....	165	194	249	244	-50	1638	1750	1720	1614	136	919	910	601
141		Tutzing .....	51	69	83	89	-20	646	598	602	644	-46	403	376	209
144		Weßling .....	52	35	34	33	2	324	291	375	268	23	266	283	152
145		Wörthsee .....	44	33	38	30	3	331	332	310	316	16	248	225	138
444		Gemeindefreie Gebiete .....	-	-	-	-	-	-	-	-	-	-	-	-	-
		Insgesamt	1039	1024	1215	1193	-169	9648	9386	9324	8945	441	6009	5691	3447
<b>189 Lkr Traunstein</b>															
111		Altenmarkt a.d.Alz .....	34	24	27	32	-8	215	224	220	210	14	145	132	103
113	166	Bergen .....	29	27	64	52	-25	318	323	284	258	65	200	196	149
114		Chieming .....	32	37	33	29	8	348	327	357	312	15	147	141	105
115		Engelsberg .....	22	28	11	21	7	169	156	157	194	-38	75	68	54
118		Fridolfing .....	32	23	35	34	-11	185	157	185	160	-3	150	112	89
119		Grabenstätt .....	22	37	54	58	-21	274	281	249	286	-5	125	112	84
120		Grassau, M .....	49	43	50	69	-26	454	451	436	428	23	243	257	176
124		Inzell .....	23	24	59	69	-45	252	250	217	198	52	105	96	67
126	170	Kienberg .....	14	18	11	10	8	63	66	65	76	-10	50	47	31
127		Kirchanschöring .....	32	27	23	24	3	135	136	140	153	-17	140	144	94
129	169	Marquartstein .....	19	27	50	55	-28	293	278	206	220	58	194	175	59
130		Nußdorf .....	16	22	22	22	-	172	183	162	171	12	75	60	47
133	170	Obing .....	39	37	35	42	-5	212	170	215	191	-21	96	88	67
134		Palling .....	24	38	57	51	-13	178	209	151	177	32	85	74	62
135		Petting .....	18	16	15	16	-	69	79	114	71	8	75	62	53
137	170	Pittenhart .....	15	17	9	7	10	97	95	82	95	-	58	49	39
139		Reit im Winkl .....	11	9	24	32	-23	170	223	141	191	32	65	61	41
140		Ruhpolding .....	37	36	76	85	-49	357	354	310	316	38	152	149	107
141		Schleching .....	12	9	20	21	-12	86	96	78	98	-2	50	59	26
142		Schnaitsee .....	30	30	25	23	7	190	182	183	170	12	75	98	67
143		Seeon-Seebruck .....	28	44	33	36	8	271	271	266	246	25	127	114	89
145		Siegsdorf .....	61	65	103	103	-38	513	492	524	383	109	236	227	179
146	169	Staudach-Egerndach .....	11	5	13	10	-5	103	67	92	82	-15	28	25	19
148		Surberg .....	30	23	23	19	4	216	187	182	207	-20	105	95	73
149		Tacherting .....	39	32	39	52	-20	246	280	269	292	-12	215	196	136
150	173	Taching a.See .....	20	13	17	26	-13	106	121	89	110	11	75	56	39
152		Tittmoning, St .....	43	36	48	71	-35	278	334	311	324	10	173	148	115
154		Traunreut, St .....	172	148	192	216	-68	913	894	994	989	-95	617	558	430
155		Traunstein, GKSt .....	183	153	219	229	-76	1293	1283	1157	1142	141	605	572	375
157		Trostberg, St .....	86	70	128	159	-89	617	634	615	668	-34	411	362	247
159		Übersee .....	35	37	48	35	2	257	281	272	270	11	175	143	108
160		Unterwössen .....	19	21	45	56	-35	255	286	230	233	53	76	73	63
161	166	Vachendorf .....	21	18	13	17	1	99	126	130	113	13	60	58	47
162	173	Waging a.See, M .....	74	65	85	87	-22	390	296	310	268	28	175	164	148
165	173	Wonneberg .....	13	13	6	4	9	71	61	81	47	14	50	42	35
444		Gemeindefreie Gebiete .....	-	-	-	-	-	-	-	-	-	-	-	-	-
		Insgesamt	1345	1272	1712	1872	-600	9865	9853	9474	9349	504	5433	5013	3623
dar. Verwaltungsgemeinschaft(en)															
		166 Bergen .....	50	45	77	69	-24	417	449	414	371	78	260	254	196
		169 Marquartstein .....	30	32	63	65	-33	396	345	298	302	43	222	200	78
		170 Obing .....	68	72	55	59	13	372	331	362	362	-31	204	184	137
		173 Waging a.See .....	107	91	108	117	-26	567	478	480	425	53	300	262	222
<b>190 Lkr Weilheim-Schongau</b>															
111		174 Altenstadt .....	29	25	23	25	-	173	171	173	213	-42	135	120	83
113		176 Antdorf .....	14	13	5	6	7	79	110	63	83	27	50	43	35
114		175 Bernbeuren .....	19	19	24	13	6	120	82	125	92	-10	100	82	56
115		Bernried .....	13	19	12	12	7	148	154	119	147	7	115	118	57
117		178 Böbing .....	25	15	7	10	5	95	78	86	66	12	50	51	46
118		175 Burggen .....	13	20	13	14	6	68	81	74	76	5	67	59	47
120		177 Eberfing .....	10	13	6	6	7	85	75	72	70	5	50	43	34
121		177 Eglfing .....	15	10	6	11	-1	61	84	57	88	-4	25	22	19
126		176 Habach .....	7	9	8	4	5	57	52	62	68	-16	74	66	37



wesen											Erwerbstätigkeit				Gde Schl. Nr.
Volksschulen			Realschulen einschl. Realsch. z. sonderpädagog. Förderung			Gymnasien			Berufsschulen		Sozialversicherungspflichtig Beschäftigte am Arbeitsort				
Schu- len	Schüler	Lehrer	Schu- len	Schüler	Lehrer	Schu- len	Schüler	Lehrer	Schu- len	Schüler	ins- gesamt	männ- lich	weib- lich	Aus- länder	
am 1. Oktober 2010									am 20. Okt. 2010		am 30. Juni 2010				
41	42	43	44	45	46	47	48	49	50	51	52	53	54	55	
2	389	28	-	-	-	-	-	-	-	-	878	460	418	71	126
1	298	17	-	-	-	-	-	-	-	-	2124	1361	763	271	127
1	197	11	-	-	-	-	-	-	-	-	978	420	558	151	137
1	271	17	-	-	-	-	-	-	-	-	2688	1371	1317	266	132
6	2046	128	-	-	-	1	1128	74	1	1774	8946	3727	5219	1026	139
3	462	34	1	549	28	1	954	63	-	-	1821	632	1189	173	141
1	232	15	-	-	-	-	-	-	-	-	4969	3740	1229	722	144
1	180	11	-	-	-	-	-	-	-	-	646	353	293	65	145
-	-	-	-	-	-	-	-	-	-	-	-	-	-	-	444
29	7455	474	3	2023	126	6	5694	381	1	1774	39142	20334	18808	4695	
2	169	12	-	-	-	-	-	-	-	-	982	595	387	54	111
1	221	17	-	-	-	-	-	-	-	-	633	328	305	25	113
1	277	17	-	-	-	1	432	37	-	-	1440	852	588	125	114
1	125	8	-	-	-	-	-	-	-	-	679	435	244	20	115
2	474	36	-	-	-	-	-	-	-	-	1978	1301	677	149	118
1	138	9	-	-	-	-	-	-	-	-	1207	531	676	68	119
2	519	35	-	-	-	-	-	-	-	-	1583	750	833	170	120
1	186	14	-	-	-	-	-	-	-	-	874	400	474	46	124
1	139	8	-	-	-	-	-	-	-	-	238	181	57	7	126
1	148	9	-	-	-	-	-	-	-	-	667	314	353	43	127
2	346	23	1	688	40	1	757	53	-	-	770	225	545	39	129
1	99	4	-	-	-	-	-	-	-	-	429	288	141	15	130
1	484	33	-	-	-	-	-	-	-	-	746	370	376	22	133
1	140	8	-	-	-	-	-	-	-	-	429	205	224	17	134
1	93	6	-	-	-	-	-	-	-	-	243	155	88	6	135
-	-	-	-	-	-	-	-	-	-	-	134	97	37	5	137
1	66	5	-	-	-	-	-	-	-	-	851	396	455	193	139
1	295	19	-	-	-	-	-	-	-	-	1648	698	950	120	140
1	45	3	-	-	-	-	-	-	-	-	215	132	83	12	141
1	254	21	-	-	-	-	-	-	-	-	431	261	170	9	142
1	168	12	-	-	-	-	-	-	-	-	911	499	412	69	143
1	373	23	-	-	-	-	-	-	-	-	2665	1670	995	147	145
-	-	-	-	-	-	-	-	-	-	-	71	38	33	•	146
1	111	6	-	-	-	-	-	-	-	-	197	114	83	6	148
2	284	19	-	-	-	-	-	-	-	-	1522	1183	339	39	149
1	102	7	-	-	-	-	-	-	-	-	130	60	70	10	150
1	224	13	-	-	-	-	-	-	-	-	1943	1263	680	242	152
5	1134	76	1	662	37	2	751	61	-	-	10779	6774	4005	793	154
4	1315	83	2	1475	88	2	2192	136	3	4233	12826	5657	7169	663	155
3	892	55	1	1047	55	1	848	55	-	-	4465	2312	2153	213	157
1	177	10	-	-	-	-	-	-	-	-	902	524	378	57	159
1	218	16	-	-	-	-	-	-	-	-	372	182	190	17	160
1	97	6	-	-	-	-	-	-	-	-	135	82	53	5	161
2	451	26	-	-	-	-	-	-	-	-	1631	856	775	70	162
1	128	8	-	-	-	-	-	-	-	-	89	55	34	•	165
-	-	-	-	-	-	-	-	-	-	-	-	-	-	-	444
48	9892	647	5	3872	220	7	4980	342	3	4233	54815	29783	25032	3482	
2	318	23	-	-	-	-	-	-	-	-	768	410	358	30	
2	346	23	1	688	40	1	757	53	-	-	841	263	578	•	
2	623	41	-	-	-	-	-	-	-	-	1118	648	470	34	
4	681	41	-	-	-	-	-	-	-	-	1850	971	879	•	
1	121	7	-	-	-	-	-	-	-	-	778	523	255	19	111
-	-	-	-	-	-	-	-	-	-	-	105	60	45	6	113
1	114	6	-	-	-	-	-	-	-	-	219	127	92	4	114
1	87	4	-	-	-	-	-	-	-	-	782	282	500	76	115
1	88	5	-	-	-	-	-	-	-	-	239	166	73	11	117
1	117	7	-	-	-	-	-	-	-	-	73	33	40	•	118
1	54	4	-	-	-	-	-	-	-	-	96	56	40	4	120
-	-	-	-	-	-	-	-	-	-	-	388	305	83	13	121
-	-	-	-	-	-	-	-	-	-	-	91	53	38	4	126

Oberbayern

Gde Schl. Nr.	VGem Schl. Nr.	Gemeinde	Noch: Erwerbstätigkeit										Pendler-saldo	
			Sozialversicherungspflichtig Beschäftigte am Arbeitsort						Sozialversicherungspflichtig Beschäftigte am Wohnort					
			darunter im Wirtschaftsbereich					darunter (Sp. 52)		darunter				
			Land- und Forstwirtschaft, Fischerei	Produzierendes Gewerbe	Handel, Verkehr, Gastgewerbe	Unternehmensdienstleister	öffentl. u. priv. Dienstleister	Einpendler		insgesamt	Auspendler			Anzahl
								Anzahl	%		Anzahl	%		
am 30. Juni 2010														
			56	57	58	59	60	61	62	63	64	65	66	
<b>188 Noch Lkr Starnberg</b>														
126		Inning a.Ammersee .....	7	358	246	106	161	692	78,8	1359	1173	86,3	-481	
127		Krailling .....	10	1119	319	332	344	1848	87,0	2126	1850	87,0	-2	
137		Pöcking .....	10	104	225	249	389	773	79,0	1568	1363	86,9	-590	
132		Seefeld .....	21	1770	262	249	386	2186	81,3	2255	1753	77,7	433	
139		Starnberg, St .....	36	1205	2337	2033	3335	6600	73,8	6995	4649	66,5	1951	
141		Tutzing .....	15	413	345	309	739	1214	66,7	2693	2086	77,5	-872	
144		Weßling .....	15	1856	501	2401	196	4653	93,6	1558	1242	79,7	3411	
145		Wörthsee .....	•	182	252	•	63	509	78,8	1365	1228	90,0	-719	
444		Gemeindefreie Gebiete .....	-	-	-	-	-	-	-	-	-	-	-	
		Insgesamt	200	11279	8131	8785	10743	30704	78,4	39709	31271	78,8	-567	
<b>189 Lkr Traunstein</b>														
111		Altenmarkt a.d.Alz .....	8	492	230	60	192	723	73,6	1569	1310	83,5	-587	
113	166	Bergen .....	•	202	177	•	186	373	58,9	1448	1188	82,0	-815	
114		Chieming .....	25	514	409	211	281	1074	74,6	1447	1081	74,7	-7	
115		Engelsberg .....	8	381	76	178	36	521	76,7	915	757	82,7	-236	
118		Fridolfing .....	11	1554	146	50	217	1383	69,9	1423	828	58,2	555	
119		Grabenstätt .....	12	160	806	51	178	977	80,9	1324	1094	82,6	-117	
120		Grassau, M .....	6	728	432	142	275	1035	65,4	1945	1397	71,8	-362	
124		Inzell .....	3	248	302	61	260	347	39,7	1461	934	63,9	-587	
126	170	Kienberg .....	5	165	43	12	13	181	76,1	527	470	89,2	-289	
127		Kirchanschörling .....	4	400	147	50	66	451	67,6	1041	825	79,3	-374	
129	169	Marquartstein .....	6	72	202	83	407	538	69,9	845	613	72,5	-75	
130		Nußdorf .....	9	183	144	11	82	351	81,8	821	743	90,5	-392	
133	170	Obing .....	18	191	297	79	161	441	59,1	1403	1098	78,3	-657	
134		Palling .....	8	107	135	21	158	278	64,8	1192	1041	87,3	-763	
135		Petting .....	4	140	47	16	36	149	61,3	745	651	87,4	-502	
137	170	Pittenhart .....	18	61	33	10	10	77	57,5	586	529	90,3	-452	
139		Reit im Winkl .....	3	205	476	52	115	378	44,4	711	238	33,5	140	
140		Ruhpolding .....	63	315	610	106	554	739	44,8	1913	1004	52,5	-265	
141		Schleching .....	•	106	55	•	43	110	51,2	473	368	77,8	-258	
142		Schnaitsee .....	12	127	150	61	81	221	51,3	1246	1036	83,1	-815	
143		Seeon-Seebruck .....	16	323	247	103	222	600	65,9	1422	1111	78,1	-511	
145		Siegsdorf .....	29	1609	483	115	429	1878	70,5	2669	1882	70,5	-4	
146	169	Staudach-Egerndach .....	-	20	•	•	18	38	53,5	363	330	90,9	-292	
148		Surberg .....	•	68	•	49	46	141	71,6	1043	987	94,6	-846	
149		Tacherting .....	18	1114	217	31	142	1077	70,8	2031	1586	78,1	-509	
150	173	Taching a.See .....	9	46	30	15	30	85	65,4	661	616	93,2	-531	
152		Tittmoning, St .....	19	1381	197	148	197	1265	65,1	1977	1299	65,7	-34	
154		Traunreut, St .....	12	7299	1071	882	1515	6431	59,7	7637	3289	43,1	3142	
155		Traunstein, GKSt .....	33	1510	3632	2368	5283	9643	75,2	6177	2994	48,5	6649	
157		Trostberg, St .....	12	2236	806	366	1045	2971	66,5	4025	2531	62,9	440	
159		Übersee .....	16	422	228	115	121	502	55,7	1563	1163	74,4	-661	
160		Unterwössen .....	•	100	104	•	122	193	51,9	923	744	80,6	-551	
161	166	Vachendorf .....	6	57	42	11	19	98	72,6	623	586	94,1	-488	
162	173	Waging a.See, M .....	11	762	407	107	344	922	56,5	2334	1625	69,6	-703	
165	173	Wonneberg .....	•	42	34	•	8	66	74,2	513	490	95,5	-424	
444		Gemeindefreie Gebiete .....	-	-	-	-	-	-	-	-	-	-	-	
		Insgesamt	424	23340	12473	5683	12892	36257	66,1	56996	38438	67,4	-2181	
dar. Verwaltungsgemeinschaft(en)														
		166 Bergen .....	•	259	219	•	205	471	61,3	2071	1774	85,7	-1303	
		169 Marquartstein .....	6	92	•	•	425	576	68,5	1208	943	78,1	-367	
		170 Obing .....	41	417	373	101	184	699	62,5	2516	2097	83,3	-1398	
		173 Waging a.See .....	•	850	471	•	382	1073	58,0	3508	2731	77,9	-1658	
<b>190 Lkr Weilheim-Schongau</b>														
111	174	Altenstadt .....	14	477	48	43	196	628	80,7	1156	1006	87,0	-378	
113	176	Antdorf .....	6	66	8	14	11	72	68,6	418	385	92,1	-313	
114	175	Bernbeuren .....	4	60	95	19	41	112	51,1	829	722	87,1	-610	
115		Bernried .....	19	114	117	90	442	540	69,1	761	519	68,2	21	
117	178	Böbing .....	5	150	23	25	36	147	61,5	618	526	85,1	-379	
118	175	Burggen .....	4	29	6	8	26	35	47,9	591	553	93,6	-518	
120	177	Eberfing .....	•	39	24	16	•	55	57,3	471	430	91,3	-375	
121	177	Egfling .....	•	362	18	4	•	353	91,0	322	287	89,1	66	
126	176	Habach .....	•	40	8	•	25	64	70,3	378	351	92,9	-287	

Land- und Forstwirtschaft												Gde Schl. Nr.
Landwirtschaftliche Betriebe mit einer landwirtschaftlich genutzten Fläche von ... ha								Viehbestand am 1. März 2010				
unter 5	5	10	20	50	100 oder mehr	ins- gesamt	darunter 5 oder mehr ha LF	Rinder		Schweine	Schafe	
	bis unter							ins- gesamt	darunter Milch- kühe			
	10	20	50	100								
2010												
67	68	69	70	71	72	73	74	75	76	77	78	
1	6	6	10	2	3	28	27	1460	452	•	•	126
-	1	2	1	-	1	5	5	-	-	•	-	127
-	2	7	12	7	-	28	28	1193	436	22	•	137
2	4	5	13	4	2	30	28	1091	•	•	•	132
2	7	11	10	7	2	39	37	462	•	•	•	76 139
1	2	6	16	5	1	31	30	1612	676	6	•	74 141
-	5	9	7	7	1	29	29	942	434	•	•	144
2	4	2	11	3	1	23	21	882	339	•	•	145
-	-	-	-	-	-	-	-	-	-	-	-	444
15	58	96	131	65	21	386	371	12077	4761	1334	•	1492
-	3	6	30	5	-	44	44	2609	1075	4602	•	111
-	9	18	12	2	-	41	41	1080	414	•	•	189 113
-	12	19	26	7	-	64	64	2821	1107	655	•	75 114
-	9	20	37	9	2	77	77	4604	1499	7645	•	13 115
5	19	26	40	13	1	104	99	6182	2442	3091	•	329 118
-	7	14	27	10	1	59	59	3634	1491	•	•	14 119
4	12	15	13	3	-	47	43	1649	645	•	•	120
-	25	15	19	1	-	60	60	1125	456	43	•	160 124
1	5	9	19	8	2	44	43	1985	583	7498	•	126
5	18	21	26	4	-	74	69	4182	1517	•	•	93 127
-	3	8	4	2	-	17	17	619	184	•	•	129
-	2	10	11	5	-	28	28	1770	770	•	•	130
5	15	24	45	10	1	100	95	6024	2538	1462	•	88 133
5	12	29	53	10	-	109	104	6686	2878	63	•	71 134
4	21	40	20	1	-	86	82	4252	1438	•	•	130 135
1	11	16	25	5	-	58	57	3139	1306	-	•	137
-	6	13	9	3	-	31	31	226	105	-	•	179 139
-	8	25	29	8	-	70	70	1528	422	-	•	81 140
-	5	4	14	4	-	27	27	842	340	•	•	141
1	20	34	61	13	2	131	130	6870	2928	4443	•	225 142
2	7	19	34	13	1	76	74	4523	1480	9	•	189 143
4	33	33	25	2	1	98	94	2846	1225	211	•	303 145
-	4	2	5	4	1	16	16	693	248	-	•	146
2	17	33	13	1	-	66	64	2111	931	21	•	61 148
1	8	28	58	7	5	107	106	5724	1965	6029	•	19 149
1	6	22	27	5	1	62	61	3836	1644	42	•	150
3	17	28	84	7	-	139	136	9309	3848	824	•	163 152
2	11	19	37	5	-	74	72	3595	1438	1474	•	82 154
5	29	37	27	3	2	103	98	2885	1240	6	•	140 155
2	12	27	50	7	3	101	99	5697	1937	5261	•	287 157
1	12	18	24	5	-	60	59	2908	1284	5	•	159
2	12	9	10	3	-	36	34	785	254	-	•	86 160
2	3	6	10	4	-	25	23	1507	656	-	•	161
4	20	47	48	7	-	126	122	6457	2824	637	•	346 162
1	7	31	10	2	1	52	51	2296	937	-	•	165
-	-	-	-	-	-	-	-	-	-	-	-	444
63	420	725	982	198	24	2412	2349	116999	46049	44344	•	3661
2	12	24	22	6	-	66	64	2587	1070	•	•	
-	7	10	9	6	1	33	33	1312	432	•	•	
7	31	49	89	23	3	202	195	11148	4427	8960	•	186
6	33	100	85	14	2	240	234	12589	5405	679	•	351
-	2	6	8	8	-	24	24	1391	600	-	•	111
-	6	5	21	9	-	41	41	2451	1033	•	•	113
1	13	31	50	6	-	101	100	4311	2148	•	•	23 114
1	-	2	1	2	1	7	6	471	191	-	•	115
1	10	22	34	7	-	74	73	3011	1336	8	•	57 117
-	6	25	20	7	1	59	59	2524	1431	4	•	118
-	4	13	18	7	-	42	42	1865	847	6	•	120
-	5	9	10	5	2	31	31	1670	774	•	•	8 121
2	6	7	6	1	-	22	20	501	229	•	•	127 126

Oberbayern

Gde Schl. Nr.	VGem Schl. Nr.	Gemeinde	Gewerbe- anzeigen		Verarbeitendes Gewerbe sowie Bergbau und Gewinnung von Steinen und Erden			Umwelt							
			An- meldun- gen	Ab- meldun- gen	Be- triebe	Be- schäf- tigte	Brutto- entgelte	Wasser- versorgung		Kanali- sation		Klär- anlagen		Wasser- ge- winnung	Wasser- pro-Kopf- Verbrauch
								Angeschlossene Einwohner					Anzahl		
			insgesamt		am 30. September		1000 €		2007		1000 m³	l/Einw./Tag			
			2010					2007							
79	80	81	82	83	84	85	86	87	88	89	90	91			
<b>188 Noch Lkr Starnberg</b>															
126		Inning a.Ammersee .....	67	66	1	•	•	4265	100,0	4230	99,2	4230	99,2	271	145,2
127		Krailling .....	107	69	7	557	23867	7583	99,8	7487	98,6	7487	98,6	1028	137,3
137		Pöcking .....	115	66	1	•	•	5634	99,8	5587	98,9	5587	98,9	382	136,6
132		Seefeld .....	123	123	2	•	•	7060	99,6	7060	99,6	7060	99,6	-	137,0
139		Starnberg, St .....	412	346	4	455	15624	23024	100,0	22632	98,3	22632	98,3	3959	137,1
141		Tutzing .....	120	64	1	•	•	9395	99,8	9233	98,1	9233	98,1	-	135,6
144		Weßling .....	71	46	10	1758	98836	5138	99,7	5026	97,5	5026	97,5	-	138,6
145		Wörthsee .....	73	37	1	•	•	4653	100,0	4604	98,9	4604	98,9	310	136,6
444		Gemeindefreie Gebiete .....	-	-	-	-	-	-	-	-	-	-	-	-	-
		Insgesamt	2022	1565	58	7167	352776	129014	99,8	127664	98,8	127664	98,8	10819	143,8
<b>189 Lkr Traunstein</b>															
111		Altenmarkt a.d.Alz .....	47	40	2	•	•	4254	100,0	4049	95,2	4049	95,2	287	137,2
113	166	Bergen .....	62	55	2	•	•	4821	99,5	4508	93,1	4508	93,1	258	119,3
114		Chieming .....	84	53	6	297	9159	4493	100,0	4339	96,6	4339	96,6	661	159,2
115		Engelsberg .....	27	26	2	•	•	2437	90,6	2231	82,9	2231	82,9	208	107,9
118		Fridolfing .....	45	36	3	1346	57846	4160	100,0	3382	81,3	3382	81,3	-	187,7
119		Grabenstätt .....	59	46	-	-	-	4223	99,6	4008	94,5	4008	94,5	140	103,8
120		Grassau, M .....	108	94	3	545	16821	6339	99,7	6300	99,1	6300	99,1	459	110,6
124		Inzell .....	62	36	3	83	2421	4185	96,1	4145	95,2	4145	95,2	434	137,5
126	170	Kienberg .....	16	9	1	•	•	1407	100,0	880	62,5	880	62,5	-	132,4
127		Kirchanschörling .....	31	22	2	•	•	3091	100,0	2771	89,6	2771	89,6	-	150,7
129	169	Marquartstein .....	49	51	-	-	-	3090	100,0	3072	99,4	3072	99,4	373	157,8
130		Nußdorf .....	18	17	3	114	2727	2436	100,0	2383	97,8	2383	97,8	-	117,0
133	170	Obing .....	67	48	-	-	-	3934	99,8	2951	74,9	2951	74,9	550	137,9
134		Palling .....	31	35	-	-	-	3379	100,0	2813	83,2	2813	83,2	1203	136,2
135		Petting .....	21	17	1	•	•	2322	100,0	1878	80,9	1878	80,9	144	143,9
137	170	Pittenhart .....	25	16	-	-	-	1644	100,0	1119	68,1	1119	68,1	-	130,0
139		Reit im Winkl .....	50	44	1	•	•	2360	99,2	2011	84,5	2011	84,5	426	134,7
140		Ruhpolding .....	115	77	2	•	•	5712	89,8	5942	93,4	5942	93,4	923	160,7
141		Schleching .....	23	19	-	-	-	1772	100,0	1619	91,4	1619	91,4	148	139,2
142		Schnaitsee .....	54	31	-	-	-	3548	99,9	3061	86,2	3061	86,2	499	134,4
143		Seeon-Seebruck .....	79	47	2	•	•	4512	100,0	4217	93,5	4217	93,5	314	133,0
145		Siegsdorf .....	99	91	10	1466	65949	7990	99,5	7126	88,7	7126	88,7	296	136,1
146	169	Staudach-Egerndach .....	24	18	-	-	-	1099	99,0	1060	95,5	1060	95,5	103	144,6
148		Surberg .....	43	19	-	-	-	3117	100,0	2301	73,8	2301	73,8	436	141,5
149		Tacherting .....	58	44	6	896	43286	5282	94,7	4586	82,2	4586	82,2	430	134,9
150	173	Taching a.See .....	19	17	-	-	-	1924	99,5	1556	80,5	1556	80,5	1010	152,4
152		Tittmoning, St .....	55	41	4	1027	36587	6133	100,0	4295	70,0	4295	70,0	142	156,4
154		Traunreut, St .....	168	144	14	6293	300894	21087	100,0	20493	97,2	20493	97,2	1349	127,2
155		Traunstein, GKSt .....	303	264	8	457	12392	18655	100,0	17380	93,2	17380	93,2	1625	129,5
157		Trostberg, St .....	129	92	10	1702	71947	11690	99,7	10063	85,9	10063	85,9	701	105,2
159		Übersee .....	88	60	3	157	3898	4807	98,8	4731	97,2	4731	97,2	350	146,5
160		Unterwössen .....	44	41	-	-	-	3335	97,5	3194	93,3	3194	93,3	277	145,4
161	166	Vachendorf .....	23	21	-	-	-	1813	99,3	1778	97,4	1778	97,4	353	110,3
162	173	Waging a.See, M .....	90	61	4	477	17651	6392	100,0	5481	85,7	5481	85,7	544	163,7
165	173	Wonneberg .....	18	9	-	-	-	1450	100,0	1000	69,0	1000	69,0	168	143,6
444		Gemeindefreie Gebiete .....	-	-	-	-	-	-	-	-	-	-	-	-	-
		Insgesamt	2234	1741	92	16403	684445	168893	99,0	152723	89,5	152723	89,5	14811	134,9
dar. Verwaltungsgemeinschaft(en)															
		166 Bergen .....	85	76	2	•	•	6634	99,5	6286	94,3	6286	94,3	611	116,9
		169 Marquartstein .....	73	69	-	-	-	4189	99,7	4132	98,4	4132	98,4	476	154,4
		170 Obing .....	108	73	1	•	•	6985	99,9	4950	70,8	4950	70,8	550	134,9
		173 Waging a.See .....	127	87	4	477	17651	9766	99,9	8037	82,2	8037	82,2	1722	158,5
<b>190 Lkr Weilheim-Schongau</b>															
111		174 Altenstadt .....	76	68	3	328	14252	3343	100,0	3272	97,9	3272	97,9	-	131,1
113		176 Antdorf .....	24	17	-	-	-	1130	100,0	-	-	-	-	37	162,4
114		175 Bernbeuren .....	34	21	-	-	-	2281	100,0	2070	90,7	2070	90,7	132	126,1
115		Bernried .....	42	25	2	•	•	2190	100,0	2186	99,8	2186	99,8	269	162,6
117		178 Böbing .....	29	15	2	•	•	1739	99,7	1337	76,7	1337	76,7	135	111,9
118		175 Burggen .....	16	14	-	-	-	1605	94,9	1573	93,0	1573	93,0	-	136,6
120		177 Eberfing .....	9	2	-	-	-	1262	98,7	1091	85,4	1091	85,4	95	162,8
121		177 Eglfing .....	4	5	1	•	•	970	100,0	921	94,9	921	94,9	-	163,8
126		176 Habach .....	17	8	-	-	-	1020	99,9	-	-	-	-	1169	145,0

Bauhauptgewerbe		Bautätigkeit und Wohnungswesen										Gde Schl. Nr.
Betriebe	Be- schäftigte	Baugenehmigungen		Fertiggestellte Wohngebäude (Neuerichtungen)			Fertiggestellte Wohnungen in Wohn- und Nichtwohngebäuden					
		Wohn- gebäude (Neuer- richtungen)	Wohnungen in Wohn- und Nichtwohn- gebäuden	ins- gesamt	davon mit ... Wohnung(en)			ins- gesamt	davon mit ... Räumen			
					1	2	3 oder mehr		1 oder 2	3 oder 4	5 oder mehr	
Ende Juni 2010		2010										
92	93	94	95	96	97	98	99	100	101	102	103	
5	31	11	20	3	2	1	-	4	1	2	1	126
18	221	6	6	5	5	-	-	7	-	3	4	127
5	21	9	11	13	11	2	-	15	1	1	13	137
7	84	7	24	11	5	5	1	22	1	6	15	132
28	84	30	38	30	23	3	4	39	1	-	38	139
9	52	9	31	6	4	2	-	10	-	3	7	141
9	38	20	36	8	7	-	1	12	1	2	9	144
7	27	17	33	15	10	5	-	22	4	3	15	145
-	-	-	-	-	-	-	-	-	-	-	-	444
157	888	261	413	168	117	28	23	322	36	91	195	
1	•	7	8	14	10	1	3	27	-	11	16	111
3	23	6	10	12	11	1	-	21	-	10	11	113
6	27	13	24	11	9	-	2	22	2	6	14	114
2	•	5	7	5	5	-	-	13	-	4	9	115
9	94	10	15	23	21	1	1	32	-	9	23	118
9	45	6	12	7	5	1	1	14	1	1	12	119
11	64	18	30	29	20	9	-	41	4	9	28	120
13	110	12	17	8	4	2	2	21	3	10	8	124
5	68	2	8	4	4	-	-	6	-	3	3	126
7	23	4	7	20	19	-	1	27	-1	8	20	127
8	50	7	11	15	12	2	1	19	1	6	12	129
4	75	4	6	4	3	1	-	8	-	1	7	130
13	72	9	10	14	13	-	1	18	-	1	17	133
6	53	13	18	11	8	3	-	15	1	3	11	134
7	34	3	8	3	3	-	-	9	1	4	4	135
6	17	6	7	7	6	1	-	13	-	6	7	137
4	32	4	5	2	2	-	-	6	2	-1	5	139
9	91	12	26	19	15	2	2	42	6	11	25	140
6	33	5	5	4	2	1	1	9	-	2	7	141
8	48	9	12	8	8	-	-	16	1	1	14	142
7	27	5	8	11	7	3	1	25	3	9	13	143
12	114	17	25	14	10	3	1	21	-	12	9	145
5	14	1	1	1	1	-	-	1	-	-	1	146
5	40	6	14	10	10	-	-	16	-	2	14	148
4	29	18	25	29	24	5	-	37	2	5	30	149
-	-	3	3	10	10	-	-	11	-	5	6	150
7	92	9	10	14	13	-	1	16	-2	1	17	152
11	156	32	43	23	20	3	-	31	4	5	22	154
17	454	35	111	31	25	2	4	64	11	19	34	155
11	99	5	9	12	9	3	-	18	-	5	13	157
12	62	6	9	11	9	1	1	20	3	6	11	159
5	21	9	12	14	9	4	1	21	1	2	18	160
1	•	1	1	2	2	-	-	6	-	5	1	161
7	43	10	29	17	16	1	-	20	-	5	15	162
4	25	5	6	6	6	-	-	8	-	2	6	165
-	-	-	-	-	-	-	-	-	-	-	-	444
245	2167	317	552	425	351	50	24	694	43	188	463	
4	•	7	11	14	13	1	-	27	-	15	12	
13	64	8	12	16	13	2	1	20	1	6	13	
24	157	17	25	25	23	1	1	37	-	10	27	
11	68	18	38	33	32	1	-	39	-	12	27	
4	24	3	4	-	-	-	-	1	-	-1	2	111
4	16	6	11	3	3	-	-	5	-	4	1	113
6	40	6	8	3	3	-	-	4	-	-	4	114
2	•	4	5	4	4	-	-	7	1	3	3	115
6	15	6	7	1	1	-	-	3	-	-	3	117
4	13	4	7	1	1	-	-	2	-	2	-	118
4	16	3	3	2	1	-	1	7	3	2	2	120
3	14	3	5	-	-	-	-	-	-	-	-	121
4	7	5	7	4	3	1	-	7	1	-1	7	126

Oberbayern

Gde Schl. Nr.	VGem Schl. Nr.	Gemeinde	Noch: Bautätigkeit und Wohnungswesen					Fremdenverkehr			
			Bestand an Wohngebäuden insgesamt (ohne Wohnheime)	Bestand an Wohnungen in Wohn- und Nichtwohngebäuden (ohne Wohnungen in Wohnheimen)				Räume insgesamt	Gästebetten im Juni (Angebot)	Gästekünfte	Gästeübernachtungen
				insgesamt	davon mit ... Räumen						
					1 oder 2	3 oder 4	5 oder mehr				
31. Dezember 2010							2010				
			104	105	106	107	108	109	110	111	112
<b>188 Noch Lkr Starnberg</b>											
126		Inning a.Ammersee .....	1276	2012	209	672	1131	9923	211	9582	23899
127		Krailling .....	1840	3586	321	1482	1783	16835	-	-	-
137		Pöcking .....	1421	2643	308	992	1343	12591	340	25860	59411
132		Seefeld .....	1864	3135	300	1101	1734	15315	•	12841	35147
139		Starnberg, St .....	4876	11178	1187	5315	4676	49769	688	31373	77630
141		Tutzing .....	2151	4331	333	1801	2197	20801	373	22220	55186
144		Weßling .....	1411	2093	135	703	1255	10527	120	7547	16485
145		Wörthsee .....	1526	2248	176	779	1293	11102	407	14267	59355
444		Gemeindefreie Gebiete .....	-	-	-	-	-	-	-	-	-
		Insgesamt	31079	59815	6006	24462	29347	280151	4432	254455	639502
<b>189 Lkr Traunstein</b>											
111		Altenmarkt a.d.Alz .....	1174	1948	108	718	1122	10017	139	5114	9267
113	166	Bergen .....	1293	2369	149	1039	1181	11341	420	10692	46449
114		Chieming .....	1315	2367	221	852	1294	11898	1216	34093	187018
115		Engelsberg .....	705	1011	30	260	721	5798	-	-	-
118		Fridolfing .....	1214	1699	61	450	1188	9727	112	2428	8899
119		Grabenstätt .....	1202	2080	200	718	1162	10203	168	4323	14056
120		Grassau, M .....	1747	3361	400	1409	1552	15460	1074	26949	93110
124		Inzell .....	1204	2554	605	865	1084	11157	3511	84791	444521
126	170	Kienberg .....	369	522	26	126	370	3015	-	-	-
127		Kirchanschöring .....	915	1314	60	361	893	7176	•	5120	32047
129	169	Marquartstein .....	804	1800	306	802	692	7739	469	10190	79465
130		Nußdorf .....	628	992	48	346	598	5161	•	•	•
133	170	Obing .....	1083	1743	113	469	1161	9593	394	16252	48948
134		Palling .....	967	1371	53	371	947	7880	•	•	•
135		Petting .....	662	892	51	199	642	5102	•	1519	11673
137	170	Pittenhart .....	476	686	46	184	456	3869	•	•	•
139		Reit im Winkl .....	740	1705	405	628	672	7501	3333	67952	405820
140		Ruhpolding .....	1804	3571	455	1497	1619	17060	3338	77094	437536
141		Schleching .....	602	1120	164	405	551	5317	335	8085	34449
142		Schnaitsee .....	1041	1460	82	356	1022	8473	•	•	•
143		Seeon-Seebruck .....	1327	2401	321	808	1272	11921	1012	36681	136998
145		Siegsdorf .....	2622	4610	675	1817	2118	21004	2253	30555	130935
146	169	Staudach-Egerndach .....	358	566	65	193	308	2735	•	•	•
148		Surberg .....	913	1386	85	418	883	7258	•	•	•
149		Tacherting .....	1635	2488	104	775	1609	13292	-	-	-
150	173	Taching a.See .....	573	831	50	254	527	4573	•	•	•
152		Tittmoning, St .....	1683	2538	151	790	1597	13663	124	3885	9590
154		Traunreut, St .....	3624	10040	1200	5107	3733	42783	159	6605	15249
155		Traunstein, GKSt .....	4101	9779	998	4941	3840	42517	194	17893	31025
157		Trostberg, St .....	2760	5473	401	2395	2677	25847	160	7153	17752
159		Übersee .....	1416	2365	165	941	1259	11782	398	14869	74250
160		Unterwössen .....	1161	2020	187	860	973	9560	678	11957	80914
161	166	Vachendorf .....	505	801	46	286	469	4089	-	-	-
162	173	Waging a.See, M .....	1769	2982	234	1100	1648	15043	1185	37302	204977
165	173	Wonneberg .....	398	530	14	153	363	3050	144	5039	12209
444		Gemeindefreie Gebiete .....	-	-	-	-	-	-	-	-	-
		Insgesamt	44790	83375	8279	32893	42203	402604	21261	539167	2604192
dar. Verwaltungsgemeinschaft(en)											
		166 Bergen .....	1798	3170	195	1325	1650	15430	420	10692	46449
		169 Marquartstein .....	1162	2366	371	995	1000	10474	•	•	•
		170 Obing .....	1928	2951	185	779	1987	16477	•	•	•
		173 Waging a.See .....	2740	4343	298	1507	2538	22666	•	•	•
<b>190 Lkr Weilheim-Schongau</b>											
111	174	Altenstadt .....	841	1442	70	522	850	7239	•	•	•
113	176	Antdorf .....	297	443	22	94	327	2507	•	•	•
114	175	Bernbeuren .....	723	978	34	298	646	5324	180	5602	15195
115		Bernried .....	511	942	90	341	511	4572	1033	35261	241513
117	178	Böbing .....	457	731	34	244	453	3844	•	•	•
118	175	Burggen .....	523	671	18	158	495	3738	-	-	-
120	177	Eberfing .....	363	522	24	130	368	2931	-	-	-
121	177	Eglfing .....	250	391	21	95	275	2148	-	-	-
126	176	Habach .....	288	423	29	109	285	2248	-	-	-

Straßenverkehrsunfälle				Einrichtungen für ältere Menschen				Empfänger von Sozialhilfe nach SGB XII			Gde Schl. Nr.
Straßen- verkehrs- unfälle ins- gesamt	davon Unfälle mit		dabei Ver- unglückte	Ein- rich- tungen insgesamt	verfügbare Plätze	Bewohner	Personal (Beschäf- tigte)	3. Kapitel "Hilfe zum Lebens- unterhalt"	4. Kapitel "Grund- sicherung im Alter und bei Erwerbs- minderung"	5. bis 9. Kapitel "Sonstige Hilfen"	
	Personen- schaden	nur Sach- schaden									
2010				am 15. Dezember 2010				am 31. Dezember 2010			
113	114	115	116	117	118	119	120	121	122	123	
46	34	12	48	-	-	-	-	•	15	9	126
33	22	11	26	2	243	243	146	4	24	67	127
21	13	8	16	-	-	-	-	-	19	22	137
44	31	13	41	1	66	54	24	8	21	28	132
178	127	51	162	4	371	332	204	63	152	225	139
43	31	12	34	-	-	-	-	4	39	23	141
34	27	7	35	-	-	-	-	•	5	14	144
27	18	9	20	1	15	15	29	3	15	16	145
-	-	-	-	-	-	-	-	-	-	-	444
737	542	195	689	13	1094	992	680	200	618	823	
38	31	7	55	-	-	-	-	12	25	25	111
21	17	4	23	1	122	120	57	16	24	59	113
43	33	10	52	-	-	-	-	5	15	6	114
6	4	2	5	-	-	-	-	•	3	•	115
21	14	7	18	-	-	-	-	53	48	106	118
41	31	10	50	3	124	106	83	45	39	74	119
32	24	8	30	1	42	36	30	9	48	37	120
18	14	4	16	2	199	148	109	8	26	39	124
7	4	3	5	-	-	-	-	•	6	7	126
8	7	1	7	-	-	-	-	•	10	11	127
14	12	2	20	-	-	-	-	9	13	19	129
13	13	-	13	1	26	25	17	39	35	61	130
23	14	9	17	1	45	29	26	19	27	37	133
26	18	8	22	1	89	84	69	49	38	80	134
6	6	-	10	-	-	-	-	-	7	7	135
3	2	1	2	-	-	-	-	•	•	•	137
13	11	2	12	1	24	24	23	9	6	38	139
16	15	1	21	1	60	59	40	30	29	63	140
7	7	-	9	-	-	-	-	•	6	7	141
15	12	3	17	-	-	-	-	24	7	46	142
33	31	2	41	-	-	-	-	14	21	36	143
92	56	36	73	2	176	176	147	25	60	69	145
5	5	-	7	-	-	-	-	-	•	•	146
12	10	2	16	-	-	-	-	-	13	5	148
23	18	5	23	-	-	-	-	•	20	25	149
14	14	-	18	1	51	51	34	12	13	24	150
43	30	13	42	1	61	59	40	69	62	130	152
123	97	26	132	1	111	108	93	113	361	334	154
134	113	21	150	2	221	191	161	55	177	158	155
51	38	13	53	2	182	160	126	32	93	103	157
33	29	4	40	-	-	-	-	3	23	20	159
7	6	1	8	1	79	70	37	26	38	35	160
10	9	1	16	-	-	-	-	•	8	5	161
46	40	6	54	1	109	100	112	21	31	58	162
11	10	1	13	-	-	-	-	-	-	•	165
-	-	-	-	-	-	-	-	-	-	-	444
1008	795	213	1090	23	1721	1546	1204	705	1335	1734	
31	26	5	39	1	122	120	57	•	32	64	
19	17	2	27	-	-	-	-	9	•	•	
33	20	13	24	1	45	29	26	•	•	•	
71	64	7	85	2	160	151	146	33	44	84	
16	12	4	16	-	-	-	-	•	15	14	111
12	7	5	8	-	-	-	-	-	-	•	113
6	5	1	5	-	-	-	-	5	7	12	114
7	5	2	5	-	-	-	-	-	5	3	115
7	6	1	6	-	-	-	-	•	4	9	117
3	3	-	3	-	-	-	-	3	6	7	118
10	5	5	7	-	-	-	-	-	•	•	120
15	13	2	19	-	-	-	-	-	•	5	121
19	15	4	21	-	-	-	-	•	-	•	126

Oberbayern

Gde Schl. Nr.	VGem Schl. Nr.	Gemeinde	Lohn- und Einkommensteuer								
			Lohn- und Einkommensteuerpflichtige	Gesamtbetrag der Einkünfte		Lohn- und Einkommensteuer		Arbeitnehmer (=Lohnsteuerfälle)		Bruttolohn	
				insgesamt	je Steuerpflichtigen	insgesamt	je Steuerpflichtigen	insgesamt	je 1000 Einwohner	insgesamt	je Arbeitnehmer
			Anzahl	1000 €	€	1000 €	€	Anzahl		1000 €	€
			2007								
			124	125	126	127	128	129	130	131	132
<b>188 Noch Lkr Starnberg</b>											
126		Inning a.Ammersee .....	2086	145724	69858	39207	18796	1943	455	91571	47129
127		Krailling .....	3888	224856	57833	54199	13940	3588	475	142115	39608
137		Pöcking .....	2770	159400	57545	38731	13982	2538	446	103769	40886
132		Seefeld .....	3700	194703	52622	45651	12338	3587	504	133685	37269
139		Starnberg, St .....	12248	750094	61242	190830	15580	11194	485	461415	41220
141		Tutzing .....	4642	243151	52381	53928	11618	4375	463	160532	36693
144		Weßling .....	2578	129021	50047	30022	11645	2415	470	93029	38521
145		Wörthsee .....	2403	136170	56667	32401	13483	2203	471	90729	41184
444		Gemeindefreie Gebiete .....	-	-	-	-	-	-	-	-	-
		Insgesamt	66003	3741646	56689	904627	13706	61772	477	2425684	39268
<b>189 Lkr Traunstein</b>											
111		Altenmarkt a.d.Alz .....	2065	70794	34283	12752	6175	2097	490	54337	25912
113	166	Bergen .....	2291	78146	34110	13631	5950	2236	464	58352	26097
114		Chieming .....	2290	83446	36439	15112	6599	2114	474	61584	29132
115		Engelsberg .....	1200	36925	30771	5453	4544	1180	440	28054	23775
118		Fridolfing .....	1884	55641	29534	7957	4223	1914	464	46073	24072
119		Grabenstätt .....	1924	64189	33362	10734	5579	1894	445	50289	26552
120		Grassau, M .....	3117	87013	27916	12885	4134	3057	478	68920	22545
124		Inzell .....	2060	58976	28629	8145	3954	2013	464	46438	23069
126	170	Kienberg .....	669	21796	32580	3526	5270	670	480	18014	26887
127		Kirchanschöring .....	1391	64959	46700	13368	9610	1419	456	33819	23833
129	169	Marquartstein .....	1576	50252	31886	7846	4978	1471	468	35277	23982
130		Nußdorf .....	1137	38056	33471	6437	5661	1179	488	29699	25190
133	170	Obing .....	1984	58353	29412	8391	4229	1919	487	46962	24472
134		Palling .....	1583	50864	32132	7821	4941	1557	468	39229	25195
135		Petting .....	1049	30946	29500	4503	4293	1026	440	24392	23774
137	170	Pittenhart .....	750	21628	28837	3016	4021	725	443	18030	24869
139		Reit im Winkl .....	1246	30418	24412	3784	3037	1137	483	22561	19843
140		Ruhpolding .....	3052	88753	29080	13562	4444	2821	444	64262	22780
141		Schlechting .....	838	23137	27609	3258	3888	761	428	17220	22628
142		Schnaitsee .....	1667	48940	29358	7056	4233	1606	451	38253	23819
143		Seon-Seebruck .....	2081	71306	34265	12181	5854	1938	425	51771	26714
145		Siegsdorf .....	3828	130213	34016	22432	5860	3860	481	99581	25798
146	169	Staudach-Egerndach .....	531	14196	26735	1951	3673	537	481	11852	22071
148		Surberg .....	1426	46182	32385	7249	5083	1425	458	36709	25761
149		Tacherting .....	2725	81773	30008	12687	4656	2788	500	68319	24505
150	173	Taching a.See .....	851	25511	29977	3891	4573	870	450	21758	25009
152		Tittmoning, St .....	2765	175403	63437	51271	18543	2733	448	63900	23381
154		Traunreut, St .....	10265	292712	28515	45554	4438	11372	540	256815	22583
155		Traunstein, GKSt .....	9704	326355	33631	56744	5847	9800	524	256283	26151
157		Trostberg, St .....	5834	170137	29163	27240	4669	6045	519	144310	23873
159		Übersee .....	2420	75182	31067	12077	4990	2320	475	58299	25129
160		Unterwössen .....	1490	46165	30983	7268	4878	1388	405	32685	23548
161	166	Vachendorf .....	854	26747	31320	4014	4700	848	463	21427	25268
162	173	Waging a.See, M .....	3331	102321	30718	16174	4856	3245	509	77626	23922
165	173	Wonneberg .....	607	16180	26655	2126	3502	626	426	13783	22018
444		Gemeindefreie Gebiete .....	-	-	-	-	-	-	-	-	-
		Insgesamt	82485	2663615	32292	452094	5481	82591	484	2016883	24420
dar. Verwaltungsgemeinschaft(en)											
		166 Bergen .....	3145	104894	33353	17645	5610	3084	464	79779	25869
		169 Marquartstein .....	2107	64448	30588	9796	4649	2008	471	47129	23471
		170 Obing .....	3403	101777	29908	14932	4388	3314	475	83006	25047
		173 Waging a.See .....	4789	144012	30071	22191	4634	4741	485	113167	23870
<b>190 Lkr Weilheim-Schongau</b>											
111	174	Altenstadt .....	1563	48730	31177	7475	4782	1668	498	42703	25601
113	176	Antdorf .....	552	19174	34735	3155	5715	523	465	14527	27776
114	175	Bernbeuren .....	1073	32628	30408	4831	4503	1050	459	25508	24293
115		Bernried .....	1065	45675	42887	9048	8496	1070	488	35388	33073
117	178	Böbing .....	817	21643	26491	2841	3478	822	475	18682	22727
118	175	Burggen .....	770	21706	28190	2987	3879	758	453	18814	24821
120	177	Eberfing .....	665	24536	36897	4215	6339	642	500	18953	29522
121	177	Egfling .....	453	18077	39904	3535	7803	426	442	13376	31399
126	176	Habach .....	527	21325	40465	3990	7571	536	517	17844	33291



Kommunale Finanzen													Gde Schl. Nr.
Gemeindesteuereinnahmen					Hebesätze			Steuer- ein- nahmen ins- gesamt	Real- steuer- aufbrin- gungs- kraft	Steuer- ein- nahme- kraft	Schlüssel- zuweisungen an die Gemeinden		
ins- gesamt	darunter				Grundsteuer		Gewer- be- steuer						
	Grundsteuer		Gewerbe- steuer (netto)	Gemeindean- teil an der Ein- kommen- und Umsatzsteuer	A	B							
	A	B											
1000 €					%			€ je Einwohner					
2010												2011	
133	134	135	136	137	138	139	140	141	142	143	144	145	
4486	22	552	1433	2349	320	320	330	1036	627	1078	-	-	126
8822	13	788	3522	4486	250	250	300	1166	909	1357	-	-	127
32770	16	597	28115	4029	250	250	240	5848	11102	9713	-	-	137
11108	21	728	6078	4264	240	250	290	1591	1626	1955	-	-	132
25487	46	3418	8126	13870	270	330	330	1106	674	1179	-	-	139
8498	26	1199	2360	4777	280	310	300	899	560	988	21	26	141
4073	18	621	490	2933	250	250	300	795	342	885	-	-	144
4644	24	647	1023	2725	320	320	320	977	485	997	-	-	145
-	-	-	-	-	-	-	-	-	-	-	-	-	444
165082	380	16039	72868	74897	274	292	277	1269	1157	1545	2	2	
2786	38	360	659	1724	330	330	330	651	325	685	145	131	111
3044	30	545	582	1787	360	360	350	622	280	615	193	168	113
3430	49	550	752	1961	330	330	330	758	387	774	61	48	114
1877	63	188	749	874	330	330	320	706	522	770	-	56	115
6230	81	302	4402	1441	330	330	330	1517	1629	1686	-	-	118
4463	38	424	2230	1685	350	350	350	1046	807	1068	22	-	119
4454	34	789	1318	2111	350	350	380	698	385	669	240	152	120
2920	24	808	607	1363	335	400	380	653	338	612	238	240	124
943	37	86	293	524	330	330	330	675	396	714	166	119	126
4082	37	209	2774	1060	300	300	300	1297	1515	1578	-	-	127
2303	12	363	710	1131	300	300	350	727	444	744	218	175	129
2086	20	193	958	915	330	330	330	856	658	926	31	35	130
2708	67	305	921	1405	320	320	340	681	426	718	130	128	133
2027	76	179	556	1215	290	290	310	599	348	659	178	171	134
1155	44	126	333	645	320	310	320	501	301	539	265	223	135
766	40	89	145	491	320	320	340	462	208	482	273	262	137
2043	49	718	313	773	300	450	380	870	439	738	244	199	139
4222	131	1081	853	1989	390	390	360	672	358	641	214	182	140
1123	36	240	198	531	360	400	350	641	299	573	323	294	141
2261	101	219	809	1125	340	320	340	633	411	666	212	93	142
3062	52	492	789	1604	330	330	330	661	376	675	183	164	143
9982	37	808	5572	3303	330	330	360	1250	1010	1252	91	156	145
499	16	84	64	325	330	300	330	440	189	460	321	311	146
1644	33	242	265	1101	330	350	380	519	195	521	215	204	148
3687	83	488	1015	2091	320	310	320	670	397	725	150	105	149
886	50	141	127	567	380	380	330	461	190	466	279	242	150
5837	123	483	3362	1861	350	350	350	965	840	1006	68	110	152
19630	57	2523	8300	8732	300	330	340	949	693	1009	-	59	154
17709	65	2785	6313	8512	375	375	375	942	560	934	49	45	155
10392	91	1243	3992	5045	350	360	360	901	562	915	80	103	157
3193	38	630	708	1667	400	400	350	654	320	625	219	167	159
2097	35	484	373	997	350	350	350	604	303	563	343	284	160
918	13	141	117	642	330	330	340	496	181	512	238	193	161
4533	77	605	1432	2411	350	350	350	707	409	727	136	125	162
518	33	68	90	326	370	320	320	350	165	368	347	323	165
-	-	-	-	-	-	-	-	-	-	-	-	-	444
139512	1814	18990	52680	63934	338	352	346	818	545	840	124	120	
3961	44	686	699	2429	350	353	348	588	253	587	205	175	
2803	28	447	774	1455	317	300	348	651	377	669	245	211	
4418	144	480	1359	2421	323	322	338	628	369	661	170	158	
5937	160	814	1650	3304	363	352	347	605	329	622	196	178	
2270	26	502	421	1317	500	530	320	686	302	664	120	180	111
732	24	78	142	486	280	280	300	622	308	684	119	130	113
1162	50	141	243	726	300	300	300	508	273	557	240	226	114
1882	29	322	361	1166	320	320	300	839	442	912	-	18	115
783	26	99	154	502	310	310	310	445	220	479	254	252	117
746	33	94	92	526	310	310	310	443	173	470	259	234	118
853	27	107	164	554	290	290	320	641	310	691	115	89	120
490	15	93	-15	396	270	270	290	505	126	540	-	219	121
804	11	83	165	542	300	300	330	768	336	810	12	29	126

Oberbayern

Gde Schl. Nr.	VGem Schl. Nr.	Gemeinde	Gebiet										
			Fläche am 31. Dezember 2010	davon wurden genutzt als									darunter (Sp. 1) Siedlungs- und Verkehrsfläche
				Gebäude- und Frei- fläche	Betriebs- fläche	Er- holungs- fläche	Verkehrsfläche		Land- wirt- schaft- fläche	Wald- fläche	Wasser- fläche	Flächen anderer Nutzung	
							ins- gesamt	dar. Straßen, Wege, Plätze					
km²	ha (10 000 m²)												
1	2	3	4	5	6	7	8	9	10	11			
190 Noch Lkr Weilheim-Schongau													
129	174	Hohenfurch .....	12,41	70	17	5	52	48	638	397	56	5	127
130		Hohenpeißenberg .....	20,51	130	4	3	52	42	838	1006	11	8	185
131	177	Huglfing .....	24,36	109	58	4	66	52	1477	706	13	2	181
132	179	Iffeldorf .....	27,60	87	8	75	95	84	1180	1096	215	3	257
133	174	Ingenried .....	17,45	72	2	1	49	48	987	629	3	1	123
135	177	Oberhausen .....	14,91	81	2	3	39	33	1014	316	33	3	125
136	176	Obersöchering .....	24,28	65	8	1	80	80	1756	483	32	2	149
138		Pähl .....	32,22	120	25	6	92	92	1966	921	65	26	219
139		Peißenberg, M .....	32,68	373	21	11	150	136	1940	642	58	72	537
140		Peiting, M .....	75,14	392	43	8	235	218	4034	2565	144	93	648
141		Penzberg, St .....	25,72	405	56	40	122	101	1230	656	40	22	628
142		Polling .....	29,21	138	11	8	112	98	1881	719	51	1	261
143	180	Prem .....	15,92	51	8	5	27	27	1172	212	109	8	88
144		Raisting .....	21,98	96	5	6	77	70	1554	415	44	1	181
145	178	Rottenbuch .....	31,46	79	7	12	86	86	2039	855	61	6	178
148		Schongau, St .....	21,34	357	16	19	159	146	694	586	280	23	553
149	174	Schwabbruck .....	7,34	33	5	3	19	16	629	35	7	1	57
151	174	Schwabsoien .....	17,03	61	2	3	37	36	1094	496	3	6	103
152	179	Seeshaupt .....	29,97	132	7	11	86	72	1461	1163	125	12	232
153	176	Sindelsdorf .....	17,50	46	7	3	95	95	1351	205	43	1	145
154	180	Steingaden .....	64,06	159	9	4	132	131	4139	1548	405	11	296
157		Weilheim i.OB, St .....	55,49	525	72	36	255	230	3254	1225	100	81	827
158		Wessobrunn .....	51,12	135	36	2	95	89	2932	1805	104	2	232
159		Wielenbach .....	33,03	166	4	4	116	94	2074	872	60	6	291
160	180	Wildsteig .....	47,66	69	2	3	117	117	1861	2665	43	5	190
		Insgesamt	966,40	4719	534	387	3003	2772	56432	28562	2417	586	8272
dar. Verwaltungsgemeinschaft(en)													
		174 Altenstadt .....	72,89	402	45	21	227	215	4399	2052	78	65	658
		175 Bernbeuren .....	66,61	196	34	21	137	136	4973	1185	96	20	362
		176 Habach .....	76,31	208	44	8	306	303	5359	1565	120	21	533
		177 Huglfing .....	81,37	296	69	11	214	190	4915	2456	80	96	526
		178 Rottenbuch .....	71,80	165	10	14	148	147	4091	2604	140	8	329
		179 Seeshaupt .....	57,56	219	15	86	181	157	2641	2259	340	16	489
		180 Steingaden .....	127,64	279	20	11	276	276	7172	4424	557	25	573

Bevölkerungsstand																		
Bevölkerung am				Bevölkerungs- zu- bzw. -ab- nahme (-) in % 2010 gegenüber		Einwohner je km <sup>2</sup>		Von der Bevölkerung am 31. Dezember 2010 waren ... Jahre alt								Gde Schl. Nr.		
27. Mai 1970	25. Mai 1987	31. Dezember 2010						1970	2010	unter 6	6 bis unter 15	15 bis unter 18	18 bis unter 25	25 bis unter 30	30 bis unter 50		50 bis unter 65	65 oder mehr
		ins- gesamt	darunter männ- lich															
Gebietsstand 1. Januar 1994				1970	1987													
12	13	14	15	16	17	18	19	20	21	22	23	24	25	26	27			
1092	1274	1501	768	37,5	17,8	88	121	91	164	55	123	82	443	295	248	129		
2986	3231	3813	1894	27,7	18,0	146	186	175	309	130	300	195	1004	865	835	130		
1516	1864	2563	1289	69,1	37,5	62	105	165	290	96	194	111	758	532	417	131		
1628	1942	2529	1243	55,3	30,2	59	92	147	227	83	193	103	703	574	499	132		
648	687	910	471	40,4	32,5	37	52	57	97	44	87	58	259	161	147	133		
1207	1503	2103	995	74,2	39,9	81	141	85	204	95	177	109	627	448	358	135		
908	1064	1553	810	71,0	46,0	37	64	114	177	67	126	84	507	250	228	136		
1333	1676	2394	1201	79,6	42,8	41	74	114	239	84	170	119	757	504	407	138		
10309	10675	12555	6089	21,8	17,6	315	384	688	1229	464	1117	609	3483	2402	2563	139		
9664	10319	11611	6136	20,1	12,5	129	155	497	991	412	929	617	3164	2332	2669	140		
10958	12949	16262	7865	48,4	25,6	426	632	885	1430	527	1268	907	4595	3330	3320	141		
2139	2629	3252	1590	52,0	23,7	73	111	145	295	118	265	150	967	662	650	142		
766	818	866	420	13,1	5,9	48	54	35	78	28	66	52	234	186	187	143		
1304	1541	2235	1129	71,4	45,0	59	102	109	225	93	204	132	662	465	345	144		
1386	1551	1794	848	29,4	15,7	44	57	104	212	72	130	78	518	295	385	145		
11006	10182	12082	5906	9,8	18,7	516	566	581	1092	425	1041	671	3387	2321	2564	148		
635	714	936	467	47,4	31,1	87	128	65	123	28	80	48	286	161	145	149		
1110	1072	1297	657	16,8	21,0	65	76	73	134	55	129	76	350	230	250	151		
2092	2545	2866	1330	37,0	12,6	70	96	137	246	107	181	101	731	556	807	152		
681	783	1078	529	58,3	37,7	39	62	58	100	45	77	61	323	242	172	153		
2368	2443	2745	1374	15,9	12,4	37	43	147	313	104	243	148	733	497	560	154		
15545	17294	21649	10430	39,3	25,2	280	390	1127	1925	725	1735	1146	5920	4323	4748	157		
1693	1761	2121	1095	25,3	20,4	33	41	143	227	86	151	113	628	367	406	158		
1949	2571	3162	1580	62,2	23,0	59	96	173	327	119	246	123	960	625	589	159		
882	1024	1254	642	42,2	22,5	19	26	79	166	46	92	69	364	197	241	160		
96358	106374	130922	64694	35,9	23,1	100	135	6948	12592	4782	10589	6745	37150	25756	26360			
6007	6617	7923	4059	31,9	19,7	82	109	461	897	339	685	402	2318	1447	1374			
2996	3118	3986	2031	33,0	27,8	45	60	234	470	192	340	222	1134	764	630			
2940	3497	4857	2460	65,2	38,9	39	64	334	530	187	382	259	1572	863	730			
4012	4965	6969	3450	73,7	40,4	49	86	412	731	285	545	339	2110	1445	1102			
2593	2947	3559	1754	37,3	20,8	36	50	208	436	152	281	172	1043	568	699			
3720	4487	5395	2573	45,0	20,2	65	94	284	473	190	374	204	1434	1130	1306			
4016	4285	4865	2436	21,1	13,5	31	38	261	557	178	401	269	1331	880	988			

Oberbayern

Gde Schl. Nr.	VGem Schl. Nr.	Gemeinde	Bevölkerungsbewegung									Bildungs															
			Lebend-geborene		Gestorbene		Geburten- bzw. Sterbe- fall- über- schuss (-)	Zugezogene		Fortgezogene		Wande- rungs- gewinn bzw. -ver- lust (-)	Plätze	Kindertageseinrichtungen													
			2009	2010	2009	2010		2009	2010	2009	2010			ins- gesamt	von 3 bis unter 6 Jahren												
							am 1. März 2010																				
		28		29		30		31		32		33		34		35		36		37		38		39		40	
190 Noch Lkr Weilheim-Schongau																											
129	174	Hohenfurch .....	12	14	5	11	3	62	77	83	76	1	50	45	31												
130		Hohenpeißenberg .....	18	27	35	32	-5	192	238	219	209	29	138	114	96												
131	177	Huglfing .....	27	24	14	19	5	188	156	167	169	-13	108	112	79												
132	179	Iffeldorf .....	23	18	11	16	2	190	189	226	177	12	109	89	62												
133	174	Ingenried .....	16	9	12	8	1	54	59	42	58	1	50	31	21												
135	177	Oberhausen .....	12	9	17	13	-4	95	111	123	117	-6	65	64	39												
136	176	Obersöchering .....	21	21	10	12	9	87	93	76	76	17	75	58	41												
138		Pähl .....	19	21	22	15	6	130	129	170	135	-6	100	73	60												
139		Peißenberg, M .....	91	97	145	139	-42	663	645	609	601	44	482	451	306												
140		Peiting, M .....	85	86	153	147	-61	701	633	645	639	-6	385	366	222												
141		Penzberg, St .....	142	132	179	172	-40	849	873	865	748	125	794	739	415												
142		Polling .....	32	24	31	16	8	187	180	216	204	-24	185	180	94												
143	180	Prem .....	7	8	16	5	3	60	45	59	38	7	25	20	10												
144		Raisting .....	15	15	11	24	-9	129	89	116	108	-19	105	95	53												
145	178	Rottenbuch .....	20	19	14	19	-	96	73	101	73	-	50	58	52												
148		Schongau, St .....	82	93	134	151	-58	681	818	789	711	107	413	377	281												
149	174	Schwabbruck .....	7	10	8	15	-5	29	36	32	50	-14	50	32	23												
151	174	Schwabsoien .....	6	13	6	11	2	55	69	43	76	-7	50	38	33												
152	179	Seeshaupt .....	20	17	32	28	-11	202	204	188	200	4	90	77	59												
153	176	Sindelsdorf .....	6	10	10	5	5	82	58	81	70	-12	50	28	19												
154	180	Steingaden .....	23	21	27	31	-10	133	119	116	129	-10	100	82	56												
157		Weilheim i.OB, St .....	175	167	220	224	-57	1242	1216	1121	1164	52	946	897	496												
158		Wessobrunn .....	29	18	17	18	-	119	114	84	125	-11	75	77	60												
159		Wielenbach .....	31	18	23	20	-2	162	212	168	187	25	100	88	72												
160	180	Wildsteig .....	10	12	10	12	-	46	43	22	51	-8	50	40	33												
Insgesamt			1074	1046	1266	1264	-218	7320	7366	7192	7094	272	5311	4835	3127												
dar. Verwaltungsgemeinschaft(en)																											
	174	Altenstadt .....	70	71	54	70	1	373	412	373	473	-61	335	266	191												
	175	Bernbeuren .....	32	39	37	27	12	188	163	199	168	-5	167	141	103												
	176	Habach .....	48	53	33	27	26	305	313	282	297	16	249	195	132												
	177	Huglfing .....	64	56	43	49	7	429	426	419	444	-18	248	241	171												
	178	Rottenbuch .....	45	34	21	29	5	191	151	187	139	12	100	109	98												
	179	Seeshaupt .....	43	35	43	44	-9	392	393	414	377	16	199	166	121												
	180	Steingaden .....	40	41	53	48	-7	239	207	197	218	-11	175	142	99												

wesen											Erwerbstätigkeit				Gde Schl. Nr.
Volksschulen			Realschulen einschl. Realsch. z. sonderpädagog. Förderung			Gymnasien			Berufsschulen		Sozialversicherungspflichtig Beschäftigte am Arbeitsort				
Schulen	Schüler	Lehrer	Schulen	Schüler	Lehrer	Schulen	Schüler	Lehrer	Schulen	Schüler	insgesamt	männlich	weiblich	Ausländer	
am 1. Oktober 2010									am 20. Okt. 2010		am 30. Juni 2010				
41	42	43	44	45	46	47	48	49	50	51	52	53	54	55	
1	104	8	-	-	-	-	-	-	-	-	89	45	44	7	
1	114	6	-	-	-	-	-	-	-	-	402	222	180	45	
2	344	20	-	-	-	-	-	-	-	-	361	258	103	22	
1	194	9	-	-	-	-	-	-	-	-	293	152	141	28	
-	-	-	-	-	-	-	-	-	-	-	102	72	30	•	
-	-	-	-	-	-	-	-	-	-	-	112	75	37	9	
1	112	6	-	-	-	-	-	-	-	-	162	106	56	8	
1	92	4	-	-	-	-	-	-	-	-	358	234	124	46	
4	1095	68	1	654	41	-	-	-	-	-	2611	1467	1144	152	
3	698	44	-	-	-	-	-	-	-	-	3727	1967	1760	192	
4	1057	71	1	705	39	1	1244	78	-	-	9229	4788	4441	711	
1	116	6	-	-	-	-	-	-	-	-	604	281	323	26	
-	-	-	-	-	-	-	-	-	-	-	277	190	87	45	
1	76	5	-	-	-	-	-	-	-	-	345	204	141	17	
1	90	4	-	-	-	-	-	-	-	-	288	118	170	6	
2	890	57	1	1148	62	1	1245	79	1	1037	7145	4370	2775	584	
-	-	-	-	-	-	-	-	-	-	-	81	45	36	•	
1	88	4	-	-	-	-	-	-	-	-	159	113	46	6	
1	90	8	-	-	-	-	-	-	-	-	685	285	400	64	
-	-	-	-	-	-	-	-	-	-	-	57	35	22	4	
2	384	26	-	-	-	-	-	-	-	-	412	185	227	12	
3	1259	82	1	928	54	2	1789	113	1	1645	9188	4466	4722	643	
1	91	6	-	-	-	-	-	-	-	-	348	248	100	15	
1	162	9	-	-	-	-	-	-	-	-	253	153	100	20	
1	66	4	-	-	-	-	-	-	-	-	88	52	36	3	
39	7703	480	4	3435	196	4	4278	270	2	2682	40147	21736	18411	2806	
3	313	19	-	-	-	-	-	-	-	-	1209	798	411	•	
2	231	13	-	-	-	-	-	-	-	-	292	160	132	•	
1	112	6	-	-	-	-	-	-	-	-	415	254	161	22	
3	398	24	-	-	-	-	-	-	-	-	957	694	263	48	
2	178	9	-	-	-	-	-	-	-	-	527	284	243	17	
2	284	17	-	-	-	-	-	-	-	-	978	437	541	92	
3	450	30	-	-	-	-	-	-	-	-	777	427	350	60	

Oberbayern

Oberbayern													
Gde Schl. Nr.	VGem Schl. Nr.	Gemeinde	Noch: Erwerbstätigkeit									Pendler-saldo	
			Sozialversicherungspflichtig Beschäftigte am Arbeitsort					Sozialversicherungspflichtig Beschäftigte am Wohnort					
			darunter im Wirtschaftsbereich					darunter (Sp. 52)					
			Land- und Forstwirtschaft, Fischerei	Produzierendes Gewerbe	Handel, Verkehr, Gastgewerbe	Unternehmensdienstleister	öffentl. u. priv. Dienstleister	Einpender		insgesamt	darunter		
								Anzahl	%		Auspendler		
am 30. Juni 2010													
56	57	58	59	60	61	62	63	64	65	66			
190 Noch Lkr Weilheim-Schongau													
129	174	Hohenfurch .....	•	19	37	•	18	43	48,3	601	555	92,3	-512
130		Hohenpeißenberg .....	•	177	78	76	•	244	60,7	1312	1154	88,0	-910
131	177	Huglfing .....	3	227	62	23	46	248	68,7	953	840	88,1	-592
132	179	Iffeldorf .....	•	106	101	•	66	227	77,5	907	841	92,7	-614
133	174	Ingenried .....	•	79	11	•	9	69	67,6	325	292	89,8	-223
135	177	Oberhausen .....	5	62	16	15	14	65	58,0	689	642	93,2	-577
136	176	Obersöchering .....	8	60	64	14	16	107	66,0	492	437	88,8	-330
138		Pähl .....	17	196	57	31	57	261	72,9	796	699	87,8	-438
139		Peißenberg, M .....	20	1296	504	192	599	1428	54,7	4578	3395	74,2	-1967
140		Peiting, M .....	16	1444	443	213	1611	2277	61,1	4021	2571	63,9	-294
141		Penzberg, St .....	•	6284	1300	•	981	5715	61,9	6344	2830	44,6	2885
142		Polling .....	16	148	142	46	252	490	81,1	1090	976	89,5	-486
143	180	Prem .....	-	244	10	•	•	220	79,4	278	221	79,5	-1
144		Raisting .....	•	162	77	63	•	245	71,0	790	690	87,3	-445
145	178	Rottenbuch .....	4	77	42	20	145	192	66,7	545	449	82,4	-257
148		Schongau, St .....	21	3976	1148	666	1334	5078	71,1	4186	2119	50,6	2959
149	174	Schwabbruck .....	•	46	17	•	15	48	59,3	365	332	91,0	-284
151	174	Schwabsoien .....	•	126	6	•	21	107	67,3	487	435	89,3	-328
152	179	Seeshaupt .....	21	84	190	117	273	515	75,2	852	682	80,0	-167
153	176	Sindelsdorf .....	-	28	21	•	•	35	61,4	442	420	95,0	-385
154	180	Steingaden .....	6	112	120	55	119	196	47,6	860	644	74,9	-448
157		Weilheim i.OB, St .....	34	2374	2788	1570	2422	6415	69,8	7227	4454	61,6	1961
158		Wessobrunn .....	•	262	39	•	36	204	58,6	666	522	78,4	-318
159		Wielenbach .....	12	78	43	48	72	191	75,5	1011	949	93,9	-758
160	180	Wildsteig .....	•	56	8	•	12	37	42,0	387	336	86,8	-299
		Insgesamt	276	19060	7671	4095	9045	26663	66,4	45748	32264	70,5	-5601
dar. Verwaltungsgemeinschaft(en)													
		174 Altenstadt .....	•	747	119	•	259	895	74,0	2934	2620	89,3	-1725
		175 Bernbeuren .....	8	89	101	27	67	147	50,3	1420	1275	89,8	-1128
		176 Habach .....	•	194	101	•	•	278	67,0	1730	1593	92,1	-1315
		177 Huglfing .....	•	690	120	58	•	721	75,3	2435	2199	90,3	-1478
		178 Rottenbuch .....	9	227	65	45	181	339	64,3	1163	975	83,8	-636
		179 Seeshaupt .....	•	190	291	•	339	742	75,9	1759	1523	86,6	-781
		180 Steingaden .....	•	412	138	•	•	453	58,3	1525	1201	78,8	-748

Land- und Forstwirtschaft												Gde Schl. Nr.
Landwirtschaftliche Betriebe mit einer landwirtschaftlich genutzten Fläche von ... ha								Viehbestand am 1. März 2010				
unter 5	5	10	20	50	100 oder mehr	ins- gesamt	darunter 5 oder mehr ha LF	Rinder		Schweine	Schafe	
	bis unter							ins- gesamt	darunter Milch- kühe			
	10	20	50	100	2010							
67	68	69	70	71	72	73	74	75	76	77	78	
2	7	6	5	2	-	22	20	501	259	-	• 129	
-	8	7	12	4	-	31	31	1290	660	-	• 130	
-	7	5	6	9	-	27	27	1439	532	•	• 131	
-	1	3	4	1	-	9	9	377	141	-	• 132	
-	3	11	21	3	-	38	38	2207	1098	-	- 133	
-	1	4	9	4	1	19	19	1660	769	•	- 135	
1	6	17	24	7	-	55	54	2948	1298	•	- 136	
2	7	8	15	9	1	42	40	2232	923	134	61 138	
1	7	13	31	8	1	61	60	3367	1455	•	100 139	
2	11	28	50	17	1	109	107	6053	2727	16	65 140	
-	4	5	11	1	-	21	21	924	483	•	25 141	
-	7	15	20	8	1	51	51	2890	1338	13	• 142	
-	3	13	20	1	-	37	37	1547	845	•	• 143	
1	7	9	19	5	1	42	41	1330	583	•	135 144	
1	6	21	34	3	-	65	64	2760	1427	84	• 145	
2	2	1	5	2	-	12	10	601	277	-	• 148	
-	3	5	6	4	-	18	18	922	438	•	- 149	
-	4	13	12	5	-	34	34	1799	831	-	- 151	
1	5	7	18	7	-	38	37	1777	748	517	94 152	
1	4	7	14	3	-	29	28	1156	537	•	- 153	
2	10	42	61	12	1	128	126	6042	2999	11	245 154	
3	12	22	22	11	3	73	70	3599	1474	9	897 157	
2	11	37	36	11	-	97	95	4737	2152	•	233 158	
-	6	9	26	16	1	58	58	3824	1566	108	21 159	
-	9	13	30	8	-	60	60	2675	1321	•	• 160	
26	203	441	679	213	15	1577	1551	76852	35470	1016	3578	
2	19	41	52	22	-	136	134	6820	3226	•	103	
1	19	56	70	13	1	160	159	6835	3579	•	•	
4	22	36	65	20	-	147	143	7056	3097	9	•	
-	17	31	43	25	3	119	119	6634	2922	15	99	
2	16	43	68	10	-	139	137	5771	2763	92	•	
1	6	10	22	8	-	47	46	2154	889	517	•	
2	22	68	111	21	1	225	223	10264	5165	16	•	

Oberbayern

Gde Schl. Nr.	VGem Schl. Nr.	Gemeinde	Gewerbeanzeigen		Verarbeitendes Gewerbe sowie Bergbau und Gewinnung von Steinen und Erden			Umwelt							
			Anmeldungen	Abmeldungen	Betriebe	Beschäftigte	Bruttoentgelte	Wasserversorgung		Kanalisation		Kläranlagen		Wassergewinnung	Wasserpro-Kopf-Verbrauch
								Angeschlossene Einwohner							
			insgesamt		am 30. September		1000 €		Anzahl	%	Anzahl	%	Anzahl	%	
			2010					2007							
79	80	81	82	83	84	85	86	87	88	89	90	91			
190 Noch Lkr Weilheim-Schongau															
129	174	Hohenfurch	6	2	-	-	-	1507	99,5	1434	94,7	1434	94,7	105	121,8
130		Hohenpeißenberg	31	39	2	•	•	3850	99,9	3422	88,8	3422	88,8	-	123,1
131	177	Huglfing	83	56	1	•	•	2437	99,5	2351	96,0	2351	96,0	201	125,9
132	179	Iffeldorf	40	35	1	•	•	2524	97,6	2417	93,4	2417	93,4	162	108,5
133	174	Ingenried	1	-	-	-	-	875	100,0	825	94,3	825	94,3	258	147,2
135	177	Oberhausen	5	4	-	-	-	2150	100,0	2023	94,1	2023	94,1	110	131,3
136	176	Obersöchering	23	13	1	•	•	1477	99,5	1319	88,9	1319	88,9	-	116,9
138		Pähl	40	31	-	-	-	2403	98,8	2368	97,4	2368	97,4	302	123,1
139		Peißenberg, M	133	127	8	1048	37558	12560	99,7	12183	96,7	12183	96,7	788	121,7
140		Peiting, M	121	91	14	974	38895	11807	99,7	11232	94,8	11232	94,8	1240	139,2
141		Penzberg, St	161	177	8	5828	298055	16187	99,9	15799	97,5	15799	97,5	-	123,2
142		Polling	29	20	2	•	•	3266	99,6	2311	70,5	2311	70,5	280	122,5
143	180	Prem	12	13	1	•	•	885	100,0	799	90,3	799	90,3	98	136,2
144		Raisting	58	53	1	•	•	2236	100,0	2182	97,6	2182	97,6	-	125,0
145	178	Rottenbuch	10	17	-	-	-	1790	100,0	1381	77,2	1381	77,2	134	113,3
148		Schongau, St	143	129	14	3734	152820	12343	100,0	12272	99,4	12272	99,4	-	103,9
149	174	Schwabbruck	1	2	-	-	-	916	99,3	886	96,1	886	96,1	-	107,7
151	174	Schwabsoien	4	3	2	•	•	1300	99,8	1288	98,8	1288	98,8	1464	101,2
152	179	Seeshaupt	65	43	-	-	-	2879	98,9	2729	93,7	2729	93,7	323	123,7
153	176	Sindelsdorf	13	12	-	-	-	1084	100,0	-	-	-	-	657	121,3
154	180	Steingaden	17	14	-	-	-	2383	87,4	2115	77,6	2115	77,6	193	138,0
157		Weilheim i.OB, St	305	213	12	1539	59128	21458	99,6	21237	98,5	21237	98,5	1579	144,8
158		Wessobrunn	29	25	1	•	•	2060	100,0	1047	50,8	1047	50,8	159	125,0
159		Wielenbach	33	34	-	-	-	3144	99,0	3139	98,8	3139	98,8	444	136,8
160	180	Wildsteig	5	5	-	-	-	1234	100,0	1031	83,5	1031	83,5	111	119,9
		Insgesamt	1619	1333	76	14606	637536	130295	99,4	120240	91,7	120240	91,7	10445	128,6
dar. Verwaltungsgemeinschaft(en)															
		174 Altenstadt	88	75	5	•	•	7941	99,8	7705	96,8	7705	96,8	1827	123,5
		175 Bernbeuren	50	35	-	-	-	3886	97,8	3643	91,7	3643	91,7	132	130,4
		176 Habach	77	50	1	•	•	4711	99,8	1319	28,0	1319	28,0	1863	134,9
		177 Huglfing	101	67	2	•	•	6819	99,6	6386	93,3	6386	93,3	406	139,8
		178 Rottenbuch	39	32	2	•	•	3529	99,9	2718	76,9	2718	76,9	269	112,6
		179 Seeshaupt	105	78	1	•	•	5403	98,3	5146	93,6	5146	93,6	485	116,6
		180 Steingaden	34	32	1	•	•	4502	92,9	3945	81,4	3945	81,4	402	132,7



Bauhauptgewerbe		Bautätigkeit und Wohnungswesen										Gde Schl. Nr.
Betriebe	Be-schäftigte	Baugenehmigungen		Fertiggestellte Wohngebäude (Neuerichtungen)			Fertiggestellte Wohnungen in Wohn- und Nichtwohngebäuden					
		Wohn-gebäude (Neuer-richtungen)	Wohnungen in Wohn- und Nichtwohn-gebäuden	ins-gesamt	davon mit ... Wohnung(en)			ins-gesamt	davon mit ... Räumen			
					1	2	3 oder mehr		1 oder 2	3 oder 4	5 oder mehr	
Ende Juni 2010		2010										
92	93	94	95	96	97	98	99	100	101	102	103	
3	10	4	5	2	2	-	-	5	-	2	3	129
9	50	5	6	4	4	-	-	7	-1	1	7	130
8	61	8	14	10	8	1	1	13	-	2	11	131
4	24	4	8	4	3	1	-	7	-	5	2	132
2	•	5	5	2	1	1	-	3	1	1	1	133
4	27	4	5	5	2	2	1	10	1	1	8	135
5	31	3	10	3	3	-	-	3	-	-	3	136
4	34	7	7	8	7	1	-	15	-	3	12	138
11	45	26	31	24	20	3	1	35	4	9	22	139
8	84	15	22	14	10	3	1	54	15	20	19	140
12	41	40	91	32	28	2	2	49	1	12	36	141
9	66	4	8	4	4	-	-	8	-	1	7	142
-	-	2	3	-	-	-	-	1	-	1	-	143
5	16	9	10	13	11	1	1	18	2	3	13	144
6	63	4	5	3	3	-	-	3	-	-	3	145
8	278	25	57	16	15	1	-	20	2	-	18	148
-	-	1	1	6	4	-	2	12	-	7	5	149
1	•	7	11	8	7	1	-	10	-	1	9	151
6	13	9	11	12	9	2	1	17	1	3	13	152
1	•	-	-	-	-	-	-	-	-	-	-	153
7	53	8	10	7	5	2	-	11	1	3	7	154
22	76	41	101	58	53	3	2	90	18	11	61	157
7	72	3	8	2	2	-	-	6	-	1	5	158
8	34	9	10	7	7	-	-	8	-	-	8	159
7	41	1	3	2	2	-	-	3	-	1	2	160
194	1301	284	499	264	226	25	13	444	50	97	297	
10	•	20	26	18	14	2	2	31	1	10	20	
10	53	10	15	4	4	-	-	6	-	2	4	
14	•	14	28	10	9	1	-	15	1	3	11	
19	118	18	27	17	11	3	3	30	4	5	21	
12	78	10	12	4	4	-	-	6	-	-	6	
10	37	13	19	16	12	3	1	24	1	8	15	
14	94	11	16	9	7	2	-	15	1	5	9	

Oberbayern

Gde Schl. Nr.	VGem Schl. Nr.	Gemeinde	Noch: Bautätigkeit und Wohnungswesen					Fremdenverkehr			
			Bestand an Wohngebäuden insgesamt (ohne Wohnheime)	Bestand an Wohnungen in Wohn- und Nichtwohngebäuden (ohne Wohnungen in Wohnheimen)				Räume insgesamt	Gästebetten im Juni (Angebot)	Gästeankünfte	Gästeübernachtungen
				insgesamt	davon mit ... Räumen						
					1 oder 2	3 oder 4	5 oder mehr				
31. Dezember 2010							2010				
			104	105	106	107	108	109	110	111	112
190 Noch Lkr Weilheim-Schongau											
129	174	Hohenfurch .....	469	642	19	155	468	3512	76	1771	2979
130		Hohenpeißenberg .....	1163	1872	99	719	1054	9230	-	-	-
131	177	Huglfing .....	709	1090	42	329	719	5744	•	•	•
132	179	Iffeldorf .....	707	1222	97	437	688	6100	•	5555	11838
133	174	Ingenried .....	268	374	14	81	279	2069	-	-	-
135	177	Oberhausen .....	606	878	35	254	589	4694	-	-	-
136	176	Obersöchering .....	364	546	33	136	377	2954	-	-	-
138		Pähl .....	694	1024	63	266	695	5532	-	-	-
139		Peißenberg, M .....	3101	6019	441	2794	2784	27632	85	4652	9621
140		Peiting, M .....	2828	5062	425	1959	2678	23908	254	11358	23701
141		Penzberg, St .....	3563	7699	715	3735	3249	34044	135	8642	16110
142		Polling .....	925	1396	84	431	881	7346	65	1822	4413
143	180	Prem .....	273	410	25	131	254	2154	-	•	•
144		Raisting .....	614	894	39	227	628	4982	•	•	•
145	178	Rottenbuch .....	512	758	39	258	461	3943	54	6136	14011
148		Schongau, St .....	2588	5998	506	2846	2646	26655	173	12445	20554
149	174	Schwabbruck .....	261	381	16	110	255	2061	-	-	-
151	174	Schwabsoien .....	394	566	18	158	390	3072	-	-	-
152	179	Seeshaupt .....	862	1639	225	642	772	7637	219	12873	35744
153	176	Sindelsdorf .....	296	456	13	148	295	2384	51	2179	7938
154	180	Steingaden .....	817	1272	89	431	752	6430	468	23205	67649
157		Weilheim i.OB, St .....	4922	10800	1251	4848	4701	47419	104	8383	14644
158		Wessobrunn .....	631	881	45	217	619	4902	147	7503	15864
159		Wielenbach .....	916	1314	52	377	885	7005	•	•	•
160	180	Wildsteig .....	362	502	29	141	332	2728	•	1224	4270
		Insgesamt	33098	60238	4756	23821	31661	288688	3309	155873	522408
dar. Verwaltungsgemeinschaft(en)											
		174 Altenstadt .....	2233	3405	137	1026	2242	17953	•	•	•
		175 Bernbeuren .....	1246	1649	52	456	1141	9062	180	5602	15195
		176 Habach .....	1245	1868	97	487	1284	10093	•	•	•
		177 Huglfing .....	1928	2881	122	808	1951	15517	•	•	•
		178 Rottenbuch .....	969	1489	73	502	914	7787	•	•	•
		179 Seeshaupt .....	1569	2861	322	1079	1460	13737	•	18428	47582
		180 Steingaden .....	1452	2184	143	703	1338	11312	•	•	•

Straßenverkehrsunfälle				Einrichtungen für ältere Menschen				Empfänger von Sozialhilfe nach SGB XII			Gde Schl. Nr.
Straßenverkehrsunfälle insgesamt	davon Unfälle mit		dabei Verunglückte	Einrichtungen insgesamt	verfügbare Plätze	Bewohner	Personal (Beschäftigte)	3. Kapitel "Hilfe zum Lebensunterhalt"	4. Kapitel "Grund-sicherung im Alter und bei Erwerbs-minderung"	5. bis 9. Kapitel "Sonstige Hilfen"	
	Personen-schaden	nur Sach-schaden									
2010				am 15. Dezember 2010				am 31. Dezember 2010			
113	114	115	116	117	118	119	120	121	122	123	
-	-	-	-	-	-	-	-	-	•	4	129
6	6	-	6	-	-	-	-	•	8	14	130
14	10	4	17	-	-	-	-	-	6	3	131
36	20	16	29	-	-	-	-	-	4	6	132
4	4	-	8	-	-	-	-	-	•	•	133
13	12	1	12	-	-	-	-	-	•	•	135
3	3	-	3	-	-	-	-	-	•	3	136
32	20	12	35	-	-	-	-	-	4	6	138
62	52	10	63	1	159	93	62	36	77	142	139
58	42	16	54	3	257	256	206	381	353	623	140
76	57	19	69	2	206	197	180	16	70	166	141
20	15	5	25	-	-	-	-	17	7	62	142
4	4	-	7	-	-	-	-	-	3	•	143
11	8	3	10	-	-	-	-	-	7	12	144
14	12	2	16	-	-	-	-	16	6	22	145
81	66	15	94	2	173	165	124	42	135	242	148
-	-	-	-	1	32	23	29	5	5	4	149
2	2	-	2	-	-	-	-	-	•	•	151
29	18	11	25	-	-	-	-	-	9	4	152
22	10	12	12	-	-	-	-	-	•	5	153
26	21	5	30	1	42	41	33	6	12	26	154
146	111	35	138	2	249	236	172	38	144	202	157
18	10	8	13	-	-	-	-	•	3	4	158
25	15	10	25	-	-	-	-	•	4	9	159
3	3	-	3	-	-	-	-	•	•	-	160
800	592	208	786	12	1118	1011	806	574	907	1621	
22	18	4	26	1	32	23	29	•	24	25	
9	8	1	8	-	-	-	-	8	13	19	
56	35	21	44	-	-	-	-	•	4	•	
52	40	12	55	-	-	-	-	-	10	•	
21	18	3	22	-	-	-	-	18	10	31	
65	38	27	54	-	-	-	-	-	13	10	
33	28	5	40	1	42	41	33	•	•	•	

Oberbayern

Gde Schl. Nr.	VGem Schl. Nr.	Gemeinde	Lohn- und Einkommensteuer								
			Lohn- und Einkommensteuerpflichtige	Gesamtbetrag der Einkünfte		Lohn- und Einkommensteuer		Arbeitnehmer (=Lohnsteuerfälle)		Bruttolohn	
				insgesamt	je Steuerpflichtigen	insgesamt	je Steuerpflichtigen	insgesamt	je 1000 Einwohner	insgesamt	je Arbeitnehmer
			Anzahl	1000 €	€	1000 €	€	Anzahl		1000 €	€
			2007								
124	125	126	127	128	129	130	131	132			
190 Noch Lkr Weilheim-Schongau											
129	174	Hohenfurch .....	787	23115	29371	3281	4170	819	538	20729	25310
130		Hohenpeißenberg .....	1969	60360	30655	9226	4685	1980	513	49939	25222
131	177	Huglfing .....	1228	40897	33304	6410	5220	1262	511	34010	26949
132	179	Iffeldorf .....	1297	58660	45228	12531	9662	1304	508	49028	37598
133	174	Ingenried .....	422	13465	31906	2095	4965	417	466	10057	24118
135	177	Oberhausen .....	1001	36151	36115	6286	6280	1003	464	29216	29129
136	176	Obersöchering .....	688	33337	48456	6964	10122	677	452	19170	28316
138		Pähl .....	1159	52286	45113	11046	9531	1120	455	39229	35026
139		Peißenberg, M .....	6124	176511	28823	26682	4357	6385	506	155579	24366
140		Peiting, M .....	5713	162257	28401	25072	4389	5944	505	133594	22475
141		Penzberg, St .....	8430	340770	40423	70711	8388	8963	551	280364	31280
142		Polling .....	1686	57300	33986	9841	5837	1666	506	44325	26606
143	180	Prem .....	416	12777	30715	1895	4555	404	463	9880	24455
144		Raisting .....	1098	36487	33230	5976	5443	1099	489	28872	26271
145	178	Rottenbuch .....	770	28160	36572	5638	7322	739	416	21353	28894
148		Schongau, St .....	6079	183821	30239	29498	4852	6300	511	149908	23795
149	174	Schwabbruck .....	443	14219	32096	2154	4863	473	499	12282	25966
151	174	Schwabsoien .....	601	20545	34185	3364	5597	631	481	16928	26827
152	179	Seeshaupt .....	1579	84377	53437	19124	12112	1382	479	44718	32357
153	176	Sindelsdorf .....	561	20386	36338	3530	6293	569	526	17452	30671
154	180	Steingaden .....	1251	33994	27173	4358	3483	1170	425	26865	22962
157		Weilheim i.OB, St .....	11158	386868	34672	67980	6092	11318	525	310333	27419
158		Wessobrunn .....	995	32194	32356	5012	5038	924	447	24304	26303
159		Wielenbach .....	1553	53272	34303	9110	5866	1523	476	41977	27562
160	180	Wildsteig .....	541	15713	29044	1970	3642	500	406	11412	22824
		Insgesamt	65034	2231417	34312	391833	6025	66067	503	1787319	27053
dar. Verwaltungsgemeinschaft(en)											
	174	Altenstadt .....	3816	120074	31466	18370	4814	4008	499	102699	25624
	175	Bernbeuren .....	1843	54334	29481	7818	4242	1808	456	44322	24514
	176	Habach .....	2328	94222	40473	17639	7577	2305	486	68993	29932
	177	Huglfing .....	3347	119662	35752	20446	6109	3333	485	95555	28669
	178	Rottenbuch .....	1587	49803	31382	8479	5343	1561	445	40035	25647
	179	Seeshaupt .....	2876	143037	49735	31656	11007	2686	492	93746	34902
	180	Steingaden .....	2208	62484	28299	8223	3724	2074	427	48157	23219

Kommunale Finanzen													Gde Schl. Nr.
Gemeindesteuereinnahmen					Hebesätze			Steuer-einnahmen ins-gesamt	Real-steuer-aufbrin-gungs-kraft	Steuer-ein-nahme-kraft	Schlüssel-zuweisungen an die Gemeinden		
ins-gesamt	darunter				Grundsteuer		Gewerbe-steuer						
	Grundsteuer		Gewerbe-steuer (netto)	Gemeindean-teil an der Ein-kommen- und Umsatzsteuer	A	B							
	A	B											
1000 €					%			€ je Einwohner					
2010												2011	
133	134	135	136	137	138	139	140	141	142	143	144	145	
853	15	100	175	561	320	320	300	567	276	613	193	179	129
2666	16	270	860	1505	310	310	300	704	457	784	152	64	130
1540	15	204	315	1001	270	270	290	600	325	675	104	45	131
2458	9	296	738	1410	300	300	300	970	620	1086	-	14	132
440	17	71	79	271	300	300	300	485	259	532	215	219	133
1253	13	167	169	897	270	270	300	591	247	645	160	105	135
986	25	105	295	559	280	280	300	645	422	728	71	88	136
1754	36	303	289	1122	330	350	350	733	312	750	84	64	138
7515	38	1246	1478	4722	325	380	310	598	283	624	256	227	139
6534	51	1056	1292	4106	330	350	310	561	277	594	202	242	140
25274	4	1831	14875	8541	320	320	330	1557	1437	1712	-	42	141
2253	38	287	492	1431	280	280	300	689	374	765	72	78	142
512	16	66	148	280	320	320	300	594	387	659	82	108	143
1634	29	228	477	898	320	320	380	723	384	732	78	2	144
831	32	117	145	535	350	350	350	465	195	474	253	241	145
14337	12	1632	7496	5168	330	350	340	1188	991	1262	-	150	148
504	11	66	85	340	360	330	310	533	231	564	214	216	149
918	13	85	346	472	310	310	310	707	502	786	233	130	151
2850	29	436	837	1542	300	300	300	989	669	1114	-	-	152
740	15	88	123	512	300	300	330	691	283	729	88	64	153
1359	52	174	368	758	320	320	320	490	291	527	230	249	154
18950	58	2585	5916	10361	310	330	330	876	529	932	-	-	157
1341	95	172	331	739	360	360	380	628	311	622	182	164	158
2167	45	285	502	1328	320	330	330	689	347	725	147	128	159
527	25	79	79	343	350	350	340	415	171	425	324	301	160
109919	948	13466	39637	55616	318	333	327	839	560	901	100	115	
4984	83	823	1106	2962	359	418	311	626	316	647	174	180	
1909	82	235	335	1252	304	304	303	480	231	520	248	229	
3262	75	354	725	2099	287	289	311	676	345	736	73	80	
4136	69	571	632	2847	277	274	300	592	271	650	109	96	
1614	58	216	299	1036	331	331	328	455	207	476	254	246	
5308	38	732	1576	2952	300	300	300	980	646	1101	-	7	
2398	94	320	595	1381	328	327	317	489	277	523	228	238	

Niederbayern

Gde Schl. Nr.	VGem Schl. Nr.	Gemeinde	Gebiet										darunter (Sp. 1) Siedlungs- und Verkehrsfläche
			Fläche am 31. Dezember 2010	davon wurden genutzt als									
				Gebäude- und Frei- fläche	Betriebs- fläche	Er- holungs- fläche	Verkehrsfläche		Land- wirt- schaft- fläche	Wald- fläche	Wasser- fläche	Flächen anderer Nutzung	
							ins- gesamt	dar. Straßen, Wege, Plätze					
km²	ha (10 000 m²)												
1	2	3	4	5	6	7	8	9	10	11			

Regierungsbezirk Niederbayern

Kreisfreie Städte

261	Landshut .....	65,81	1385	53	119	557	473	2874	1057	230	306	2105
262	Passau .....	69,57	1482	15	70	649	544	2093	2091	527	31	2216
263	Straubing .....	67,58	1263	62	118	532	499	4240	64	408	71	1973
	Insgesamt	202,95	4130	130	307	1738	1516	9207	3211	1164	408	6294

Landkreise

<b>271</b>	<b>Lkr Deggendorf</b>											
111	Aholming .....	29,35	133	15	2	125	119	2311	205	101	42	263
113	Auerbach .....	24,08	108	12	5	81	81	1279	903	16	4	200
114	206 Außernzell .....	24,13	80	30	3	76	65	1391	818	12	3	190
116	Bernried .....	39,49	188	7	12	100	100	1516	2101	14	9	302
118	205 Buchhofen .....	15,72	67	1	0	42	42	1430	27	4	1	110
119	Deggendorf, GKSt .....	77,20	945	41	69	534	473	3335	2354	324	117	1580
122	Grafing .....	46,30	113	0	4	175	111	1198	3121	12	8	292
123	202 Grattersdorf .....	25,98	72	0	2	86	86	1328	1103	2	3	161
125	Hengersberg, M .....	45,81	332	26	8	269	258	2947	903	73	22	618
126	202 Hunding .....	14,67	51	1	2	59	59	526	821	6	1	113
127	Iggensbach .....	19,09	100	5	4	147	142	964	670	15	3	254
128	Künzing .....	40,34	202	3	9	162	154	2544	1059	40	14	375
130	202 Lalling .....	27,94	89	1	4	86	86	850	1747	12	4	180
132	Metten, M .....	11,96	145	6	9	69	69	563	246	138	20	229
135	205 Moos .....	32,24	140	6	6	104	95	2165	622	147	36	252
138	Niederalteich .....	9,97	66	12	6	58	58	492	116	209	39	130
139	204 Oberpörling .....	17,39	65	3	6	54	54	1299	194	69	50	126
140	Offenberg .....	23,76	152	5	5	104	104	1553	453	71	33	264
141	Osterhofen, St .....	111,19	591	21	24	459	441	8397	1120	445	61	1088
143	204 Otzing .....	30,44	100	6	2	142	128	2464	256	60	14	246
146	Plattling, St .....	35,87	538	50	27	237	182	1723	790	143	79	839
148	202 Schaufing .....	25,42	76	2	4	85	85	1079	1291	4	1	167
149	206 Schöllnach, M .....	39,93	216	14	7	136	132	2089	1518	9	4	363
151	Stephansposching .....	44,68	200	32	6	241	221	3839	53	67	30	448
152	204 Wallerfing .....	20,77	85	3	5	77	77	1665	237	6	1	168
153	Winzer, M .....	27,61	164	13	7	119	119	1645	666	116	32	294
	Insgesamt	861,29	5017	315	236	3827	3541	50591	23395	2117	632	9252

dar. Verwaltungsgemeinschaft(en)

	202 Lalling .....	94,00	288	4	11	317	317	3783	4962	24	10	622
	205 Moos .....	47,96	208	6	6	145	137	3595	649	151	36	362
	204 Oberpörling .....	68,59	250	12	12	272	259	5427	686	134	65	540
	206 Schöllnach .....	64,06	296	44	10	213	197	3480	2336	21	6	552

<b>279</b>	<b>Lkr Dingolfing-Landau</b>											
112	Dingolfing, St .....	44,01	789	20	58	324	295	2289	694	173	54	1189
113	Eichendorf, M .....	98,18	417	38	31	372	371	6927	1849	154	30	828
115	Frontenhausen, M .....	30,43	192	14	10	138	137	1841	812	29	8	347
116	208 Gottfrieding .....	27,07	111	16	6	141	136	1635	683	59	56	259
122	Landau a.d.Isar, St .....	84,41	638	38	52	455	444	5577	1347	230	103	1158
124	Loiching .....	38,91	219	19	13	197	193	2372	999	62	9	433
125	208 Mamming .....	41,48	192	60	17	193	183	2574	898	186	28	409
126	Marklkofen .....	40,71	267	11	16	181	169	2430	1058	101	8	468
127	Mengkofen .....	84,75	357	14	16	284	284	5402	2374	22	6	659
128	Moosihenning .....	70,43	280	49	12	256	256	4798	1437	37	173	567
130	Niederviehbach .....	29,63	153	4	19	127	120	1692	836	114	19	299
132	Pilsting, M .....	71,18	365	41	15	400	390	4979	996	186	136	796
134	Reisbach, M .....	94,21	444	22	49	435	435	5571	2746	120	35	936
135	Simbach, M .....	51,22	255	14	10	199	196	3267	1351	11	14	468
137	Wallerdsdorf, M .....	71,17	359	19	12	375	357	5895	248	156	55	753
	Insgesamt	877,78	5038	379	336	4077	3966	57248	18328	1639	732	9569

Bevölkerungsstand																	Gde Schl. Nr.
Bevölkerung am				Bevölkerungs- zu- bzw. -ab- nahme (-) in % 2010 gegenüber		Einwohner je km²		Von der Bevölkerung am 31. Dezember 2010 waren ... Jahre alt									
27. Mai 1970	25. Mai 1987	31. Dezember 2010						1970	2010	unter 6	6 bis unter 15	15 bis unter 18	18 bis unter 25	25 bis unter 30	30 bis unter 50	50 bis unter 65	
		ins- gesamt	darunter männ- lich	1970	1987												
Gebietsstand 1. Januar 1994				Gebietsstand 1.1.1994													
12	13	14	15	16	17	18	19	20	21	22	23	24	25	26	27		

## Regierungsbezirk Niederbayern

### Kreisfreie Städte

58376	56446	63258	30119	8,4	12,1	887	961	3391	4623	1679	5259	4032	18297	12226	13751	261
48797	48516	50594	23954	3,7	4,3	701	727	1999	3403	1190	5371	3705	13988	9965	10973	262
43847	40093	44450	22094	1,4	10,9	649	658	2095	3062	1262	3636	2836	12659	9328	9572	263
151020	145055	158302	76167	4,8	9,1	744	780	7485	11088	4131	14266	10573	44944	31519	34296	

### Landkreise

1853	1882	2297	1147	24,0	22,1	63	78	114	232	81	192	94	738	442	404	111
1536	1783	2157	1067	40,4	21,0	64	90	114	225	77	166	136	702	450	287	113
1256	1261	1440	719	14,6	14,2	52	60	100	145	50	114	85	455	268	223	114
3370	4072	4892	2439	45,2	20,1	85	124	197	492	185	404	259	1459	1039	857	116
877	926	917	456	4,6	-1,0	56	58	26	87	43	83	39	273	205	161	118
27892	28560	31661	15256	13,5	10,9	361	410	1463	2413	861	2946	2159	8638	6709	6472	119
2413	2524	2728	1360	13,1	8,1	52	59	139	240	106	221	155	772	605	490	122
1305	1365	1346	654	3,1	-1,4	50	52	52	109	52	121	62	405	287	258	123
5239	6150	7583	3766	44,7	23,3	114	166	361	655	253	596	440	2353	1575	1350	125
935	1117	1183	592	26,5	5,9	64	81	53	119	44	87	63	360	266	191	126
1751	1900	2141	1072	22,3	12,7	92	112	110	190	68	208	134	631	418	382	127
2613	2895	3123	1549	19,5	7,9	65	77	137	309	103	253	116	938	629	638	128
1205	1393	1579	799	31,0	13,4	43	57	71	173	57	144	85	459	333	257	130
3154	3680	4377	2198	38,8	18,9	264	366	211	417	142	299	226	1368	868	846	132
2036	1851	2155	1061	5,8	16,4	63	67	108	246	81	162	93	626	434	405	135
1304	1509	1923	1003	47,5	27,4	131	193	97	196	63	161	101	603	411	291	138
1080	1014	1160	570	7,4	14,4	62	67	71	114	48	104	54	342	230	197	139
2190	2726	3284	1639	50,0	20,5	92	138	185	321	116	297	145	996	728	496	140
10016	10428	11669	5651	16,5	11,9	90	105	527	1071	408	1033	602	3254	2443	2331	141
1474	1504	1958	986	32,8	30,2	48	64	112	224	66	150	89	627	358	332	143
10256	10404	12746	6301	24,3	22,5	286	355	660	1059	415	1046	796	3755	2566	2449	146
1253	1209	1511	752	20,6	25,0	49	59	95	140	59	134	99	448	290	246	148
4028	4344	4960	2437	23,1	14,2	101	124	252	484	202	406	284	1484	1016	832	149
2569	2515	3040	1515	18,3	20,9	58	68	140	320	109	227	148	923	588	585	151
1145	1183	1372	706	19,8	16,0	55	66	75	158	51	94	57	431	269	237	152
3077	3241	3803	1892	23,6	17,3	111	138	202	399	147	288	226	1155	789	597	153
95827	101436	117005	57587	22,1	15,3	111	136	5672	10538	3887	9936	6747	34195	24216	21814	

4698	5084	5619	2797	19,6	10,5	50	60	271	541	212	486	309	1672	1176	952	
2913	2777	3072	1517	5,5	10,6	61	64	134	333	124	245	132	899	639	566	
3699	3701	4490	2262	21,4	21,3	54	65	258	496	165	348	200	1400	857	766	
5284	5605	6400	3156	21,1	14,2	82	100	352	629	252	520	369	1939	1284	1055	

13314	13856	18222	9163	36,9	31,5	303	414	900	1600	591	1692	1120	5122	3863	3334	112
6475	6236	6434	3196	-0,6	3,2	66	66	308	564	242	547	315	1749	1388	1321	113
3232	3158	4408	2202	36,4	39,6	106	145	226	463	173	419	254	1335	746	792	115
1491	1601	2091	1092	40,2	30,6	55	77	89	210	74	192	97	661	423	345	116
10892	11299	12574	6159	15,4	11,3	129	149	638	1165	420	1031	686	3532	2589	2513	122
2296	2871	3546	1865	54,4	23,5	59	91	155	368	146	310	223	1069	743	532	124
2182	2309	2891	1468	32,5	25,2	53	70	162	278	121	249	161	885	573	462	125
2945	3358	3659	1855	24,2	9,0	72	90	185	317	121	290	222	1112	735	677	126
4229	4326	5775	2929	36,6	33,5	50	68	287	546	219	582	364	1695	1100	982	127
3259	3736	4765	2453	46,2	27,5	46	68	245	489	167	410	297	1377	1092	688	128
1940	1901	2499	1280	28,8	31,5	65	84	125	229	90	224	145	771	463	452	130
5429	5570	6199	3021	14,2	11,3	76	87	296	556	211	507	349	1775	1268	1237	132
5644	6258	7626	3882	35,1	21,9	60	81	392	781	256	688	419	2192	1524	1374	134
3357	3392	3583	1842	6,7	5,6	66	70	174	298	129	294	193	1086	732	677	135
5378	5646	6739	3411	25,3	19,4	76	95	318	672	235	569	395	1989	1308	1253	137
72063	75517	91011	45818	26,3	20,5	82	104	4500	8536	3195	8004	5240	26350	18547	16639	

Niederbayern

Gde Schl. Nr.	VGem Schl. Nr.	Gemeinde	Bevölkerungsbewegung									Bildungs			
			Lebendgeborene		Gestorbene		Geburten- bzw. Sterbefall-überschuss (-)	Zugezogene		Fortgezogene		Wanderungs-gewinn bzw. -verlust (-)	Kindertageseinrichtungen		
													ins-gesamt	Betreute Kinder	
			2009	2010	2009	2010		2009	2010	2009	2010			am 1. März 2010	Plätze
28	29	30	31	32	33	34	35	36	37	38	39	40			

Regierungsbezirk Niederbayern

Kreisfreie Städte

261	Landshut .....	585	577	819	736	-159	4936	5327	4578	4579	748	2324	2232	1374
262	Passau .....	331	332	618	555	-223	3692	3575	3495	3388	187	2283	1965	960
263	Straubing .....	330	350	587	565	-215	2782	2554	2528	2381	173	1612	1575	920
	Insgesamt	1246	1259	2024	1856	-597	11410	11456	10601	10348	1108	6219	5772	3254

Landkreise

<b>271</b>	<b>Lkr Deggendorf</b>													
111	Aholming .....	21	18	14	15	3	572	564	571	567	-3	80	70	53
113	Auerbach .....	15	17	12	18	-1	97	98	85	99	-1	57	73	47
114	206 Außernzell .....	12	12	13	14	-2	72	59	73	45	14	92	85	68
116	Bernried .....	35	26	40	30	-4	211	218	206	203	15	160	158	109
118	205 Buchhofen .....	6	6	6	7	-1	31	14	22	51	-37	-	-	-
119	Deggendorf, GKSt .....	263	245	399	353	-108	2183	2317	2074	2084	233	1027	982	700
122	Grafling .....	21	25	20	25	-	110	110	139	150	-40	80	69	57
123	202 Grattersdorf .....	7	7	10	11	-4	66	59	69	62	-3	50	41	31
125	Hengersberg, M .....	46	62	94	110	-48	313	419	385	371	48	275	239	180
126	202 Hunding .....	8	12	11	13	-1	31	57	47	47	10	-	-	-
127	Iggensbach .....	20	18	27	29	-11	89	188	98	86	102	-	-	-
128	Künzing .....	17	21	27	25	-4	106	114	101	111	3	73	96	69
130	202 Lalling .....	11	11	8	14	-3	71	69	101	77	-8	81	87	56
132	Metten, M .....	31	35	60	43	-8	226	249	239	228	21	100	90	82
135	205 Moos .....	20	21	19	19	2	76	85	83	89	-4	70	59	48
138	Niederalteich .....	16	13	12	18	-5	106	108	109	104	4	155	133	56
139	204 Oberpörling .....	12	14	6	11	3	39	52	38	48	4	56	46	38
140	Offenberg .....	31	32	30	25	7	133	149	181	158	-9	100	105	71
141	Osterhofen, St .....	84	72	135	160	-88	518	514	565	464	50	311	381	300
143	204 Otzing .....	11	17	16	16	1	59	92	64	94	-2	78	80	70
146	Platting, St .....	87	116	163	159	-43	933	905	808	789	116	422	418	306
148	202 Schaufing .....	9	22	14	8	14	79	69	75	85	-16	59	46	36
149	206 Schöllnach, M .....	36	42	61	51	-9	212	177	219	194	-17	187	170	122
151	Stephansposching .....	20	19	15	22	-3	218	206	244	200	6	105	91	75
152	204 Wallerfing .....	14	10	8	9	1	35	32	37	43	-11	56	50	35
153	Winzer, M .....	39	24	36	36	-12	158	168	170	166	2	110	110	96
	Insgesamt	892	917	1256	1241	-324	6744	7092	6803	6615	477	3784	3679	2705

dar. Verwaltungsgemeinschaft(en)

	202 Lalling .....	35	52	43	46	6	247	254	292	271	-17	190	174	123
	205 Moos .....	26	27	25	26	1	107	99	105	140	-41	70	59	48
	204 Oberpörling .....	37	41	30	36	5	133	176	139	185	-9	190	176	143
	206 Schöllnach .....	48	54	74	65	-11	284	236	292	239	-3	279	255	190

<b>279</b>	<b>Lkr Dingolfing-Landau</b>													
112	Dingolfing, St .....	146	142	162	145	-3	759	1035	882	906	129	581	603	454
113	Eichendorf, M .....	53	39	70	59	-20	185	194	227	196	-2	175	200	153
115	Frontenhausen, M .....	23	36	61	38	-2	263	274	235	252	22	140	165	103
116	208 Gottfrieding .....	19	9	15	21	-12	96	219	117	185	34	75	72	57
122	Landau a.d.Isar, St .....	116	111	140	133	-22	462	582	595	569	13	356	412	301
124	Loiching .....	24	27	20	19	8	131	195	175	177	18	100	104	74
125	208 Mamming .....	24	25	25	25	-	170	205	158	213	-8	100	114	78
126	Marklkofen .....	21	38	30	30	8	214	180	205	162	18	150	164	81
127	Mengkofen .....	48	44	63	63	-19	272	405	224	333	72	225	188	136
128	Moosthenning .....	35	32	29	22	10	181	191	222	173	18	180	173	121
130	Niederviehbach .....	11	24	20	26	-2	122	163	137	136	27	75	64	51
132	Pilsting, M .....	41	53	82	69	-16	294	276	257	251	25	187	185	144
134	Reisbach, M .....	52	67	66	50	17	309	313	266	246	67	187	223	172
135	Simbach, M .....	23	24	40	37	-13	128	120	135	153	-33	116	134	86
137	Wallerdsdorf, M .....	47	45	71	59	-14	333	346	320	327	19	187	159	130
	Insgesamt	683	716	894	796	-80	3919	4698	4155	4279	419	2834	2960	2141



wesen											Erwerbstätigkeit				Gde Schl. Nr.
Volksschulen			Realschulen einschl. Realsch. z. sonderpädagog. Förderung			Gymnasien			Berufsschulen		Sozialversicherungspflichtig Beschäftigte am Arbeitsort				
Schulen	Schüler	Lehrer	Schulen	Schüler	Lehrer	Schulen	Schüler	Lehrer	Schulen	Schüler	insgesamt	männlich	weiblich	Ausländer	
am 1. Oktober 2010									am 20. Okt. 2010		am 30. Juni 2010				
41	42	43	44	45	46	47	48	49	50	51	52	53	54	55	

### Regierungsbezirk Niederbayern

#### Kreisfreie Städte

11	2850	184	2	1902	103	3	3649	260	4	4989	32037	14104	17933	2029	261
9	2184	149	2	1064	60	4	2943	216	2	4970	33074	16857	16217	1844	262
10	2122	145	2	1450	83	4	3310	237	3	3567	25669	12708	12961	1020	263
30	7156	478	6	4416	246	11	9902	713	9	13526	90780	43669	47111	4893	

#### Landkreise

1	79	4	-	-	-	-	-	-	-	-	185	116	69	9	111
1	82	4	-	-	-	-	-	-	-	-	278	195	83	4	113
1	55	4	-	-	-	-	-	-	-	-	203	136	67	•	114
1	185	12	-	-	-	-	-	-	-	-	402	244	158	17	116
1	76	3	-	-	-	-	-	-	-	-	104	81	23	6	118
7	1550	110	1	586	32	2	2003	140	2	3261	20322	10691	9631	822	119
1	76	4	-	-	-	-	-	-	-	-	203	129	74	7	122
-	-	-	-	-	-	-	-	-	-	-	72	44	28	4	123
2	528	39	-	-	-	-	-	-	-	-	3744	2600	1144	116	125
-	-	-	-	-	-	-	-	-	-	-	105	78	27	6	126
1	107	7	-	-	-	-	-	-	-	-	141	70	71	•	127
1	179	11	-	-	-	-	-	-	-	-	325	161	164	9	128
2	325	21	-	-	-	-	-	-	-	-	166	81	85	-	130
2	391	27	-	-	-	1	613	43	-	-	856	418	438	43	132
1	108	5	-	-	-	-	-	-	-	-	353	247	106	20	135
1	247	13	-	-	-	1	817	65	-	-	405	212	193	10	138
-	-	-	-	-	-	-	-	-	-	-	134	103	31	8	139
1	121	8	-	-	-	-	-	-	-	-	643	488	155	17	140
2	556	38	2	966	65	-	-	-	-	-	3100	1937	1163	153	141
1	91	4	-	-	-	-	-	-	-	-	256	165	91	13	143
2	827	55	1	626	37	-	-	-	-	-	7574	4867	2707	246	146
-	-	-	-	-	-	-	-	-	-	-	414	159	255	16	148
2	300	20	1	512	32	-	-	-	-	-	1044	650	394	13	149
1	110	6	-	-	-	-	-	-	-	-	185	127	58	3	151
2	266	18	-	-	-	-	-	-	-	-	198	140	58	23	152
2	267	17	-	-	-	-	-	-	-	-	352	214	138	9	153
36	6526	430	5	2690	166	4	3433	248	2	3261	41764	24353	17411	1578	
2	325	21	-	-	-	-	-	-	-	-	757	362	395	26	
2	184	8	-	-	-	-	-	-	-	-	457	328	129	26	
3	357	22	-	-	-	-	-	-	-	-	588	408	180	44	
3	355	24	1	512	32	-	-	-	-	-	1247	786	461	•	
4	1090	69	1	870	46	1	1236	71	1	2391	25784	20154	5630	1003	112
1	305	18	-	-	-	-	-	-	-	-	1080	644	436	79	113
1	186	17	-	-	-	-	-	-	-	-	692	348	344	23	115
-	-	-	-	-	-	-	-	-	-	-	136	102	34	7	116
3	824	49	1	665	37	1	1288	74	-	-	4581	2094	2487	255	122
1	225	15	-	-	-	-	-	-	-	-	530	390	140	15	124
2	322	17	-	-	-	-	-	-	-	-	688	451	237	164	125
1	282	19	-	-	-	-	-	-	-	-	3242	1380	1862	95	126
2	316	20	-	-	-	-	-	-	-	-	1196	637	559	83	127
2	264	18	-	-	-	-	-	-	-	-	325	191	134	10	128
1	124	10	1	629	33	-	-	-	-	-	250	123	127	7	130
1	366	23	-	-	-	-	-	-	-	-	1050	661	389	62	132
2	495	35	-	-	-	-	-	-	-	-	932	433	499	89	134
1	122	9	-	-	-	-	-	-	-	-	844	391	453	110	135
1	413	24	-	-	-	-	-	-	-	-	1013	508	505	61	137
23	5334	343	3	2164	116	2	2524	145	1	2391	42343	28507	13836	2063	

Niederbayern

Gde Schl. Nr.	VGem Schl. Nr.	Gemeinde	Noch: Erwerbstätigkeit									Pendler-saldo	
			Sozialversicherungspflichtig Beschäftigte am Arbeitsort					Sozialversicherungspflichtig Beschäftigte am Wohnort					
			darunter im Wirtschaftsbereich					darunter (Sp. 52)					
			Land- und Forstwirtschaft, Fischerei	Produzierendes Gewerbe	Handel, Verkehr, Gastgewerbe	Unternehmensdienstleister	öffentl. u. priv. Dienstleister	Einpendler		insgesamt	darunter		
								Anzahl	%		Auspendler		Anzahl
am 30. Juni 2010													
56	57	58	59	60	61	62	63	64	65	66			

Regierungsbezirk Niederbayern

Kreisfreie Städte

261	Landshut .....	39	6565	6022	7104	12307	21222	66,2	21791	10976	50,4	10246
262	Passau .....	29	9108	7342	5585	11009	22838	69,1	14565	4329	29,7	18509
263	Straubing .....	56	6607	7720	4352	6934	16101	62,7	15135	5567	36,8	10534
	Insgesamt	124	22280	21084	17041	30250	60161	66,3	51491	20872	40,5	39289

Landkreise

<b>271</b>	<b>Lkr Deggendorf</b>											
111	Aholming .....	•	83	40	•	39	125	67,6	864	804	93,1	-679
113	Auerbach .....	3	179	25	46	25	175	62,9	857	754	88,0	-579
114	206 Außernzell .....	•	129	21	36	•	150	73,9	521	468	89,8	-318
116	Bernried .....	•	130	169	•	72	199	49,5	1778	1575	88,6	-1376
118	205 Buchhofen .....	9	71	•	15	•	77	74,0	350	323	92,3	-246
119	Deggendorf, GKSt .....	27	6325	4175	3415	6379	14086	69,3	11077	4841	43,7	9245
122	Grafling .....	-	82	31	60	30	136	67,0	1037	970	93,5	-834
123	202 Grattersdorf .....	-	31	11	12	18	37	51,4	479	444	92,7	-407
125	Hengersberg, M .....	13	2713	532	152	334	2937	78,4	2557	1750	68,4	1187
126	202 Hunding .....	-	74	24	•	•	70	66,7	417	382	91,6	-312
127	Iggensbach .....	•	55	23	•	53	91	64,5	762	712	93,4	-621
128	Künzing .....	9	135	117	18	46	198	60,9	1120	993	88,7	-795
130	202 Lalling .....	•	44	53	•	55	95	57,2	598	527	88,1	-432
132	Metten, M .....	-	227	210	92	327	679	79,3	1352	1175	86,9	-496
135	205 Moos .....	23	190	86	14	40	238	67,4	812	697	85,8	-459
138	Niederaltich .....	•	137	48	•	210	293	72,3	686	574	83,7	-281
139	204 Oberpörling .....	•	103	•	•	23	99	73,9	444	409	92,1	-310
140	Offenberg .....	•	501	•	67	59	489	76,0	1263	1109	87,8	-620
141	Osterhofen, St .....	46	1646	653	224	531	1786	57,6	4116	2802	68,1	-1016
143	204 Otzing .....	•	113	96	•	26	178	69,5	696	618	88,8	-440
146	Plattling, St .....	36	4224	1967	558	789	5831	77,0	4361	2618	60,0	3213
148	202 Schaufling .....	-	97	83	8	226	331	80,0	541	458	84,7	-127
149	206 Schöllnach, M .....	9	446	315	86	188	576	55,2	1788	1320	73,8	-744
151	Stephansposching .....	4	58	41	34	47	113	61,1	1080	1008	93,3	-895
152	204 Wallerfing .....	33	96	25	21	23	130	65,7	531	463	87,2	-333
153	Winzer, M .....	3	110	51	104	84	209	59,4	1395	1252	89,7	-1043
	Insgesamt	241	17999	8816	5056	9650	29328	70,2	41482	29046	70,0	282

dar. Verwaltungsgemeinschaft(en)

	202 Lalling .....	•	246	171	•	•	533	70,4	2035	1811	89,0	-1278
	205 Moos .....	32	261	•	29	•	315	68,9	1162	1020	87,8	-705
	204 Oberpörling .....	•	312	•	•	72	407	69,2	1671	1490	89,2	-1083
	206 Schöllnach .....	•	575	336	122	•	726	58,2	2309	1788	77,4	-1062

<b>279</b>	<b>Lkr Dingolfing-Landau</b>											
112	Dingolfing, St .....	6	19900	1671	2322	1885	21707	84,2	7167	3090	43,1	18617
113	Eichendorf, M .....	83	511	207	78	201	528	48,9	2470	1918	77,7	-1390
115	Frontenhausen, M .....	4	184	146	199	159	436	63,0	1741	1485	85,3	-1049
116	208 Gottfrieding .....	•	74	31	•	10	111	81,6	846	821	97,0	-710
122	Landau a.d.Isar, St .....	62	1630	1408	644	837	2942	64,2	4562	2923	64,1	19
124	Loiching .....	11	291	173	23	32	399	75,3	1464	1333	91,1	-934
125	208 Mamming .....	22	484	100	20	62	487	70,8	1219	1018	83,5	-531
126	Markkofen .....	•	2969	49	•	205	2710	83,6	1453	921	63,4	1789
127	Mengkofen .....	12	324	267	382	211	813	68,0	2339	1956	83,6	-1143
128	Moosthenning .....	12	130	107	29	47	222	68,3	1935	1832	94,7	-1610
130	Niederviehbach .....	6	43	67	19	115	175	70,0	956	881	92,2	-706
132	Pilsting, M .....	54	547	199	80	170	664	63,2	2332	1946	83,4	-1282
134	Reisbach, M .....	88	264	266	40	274	451	48,4	2949	2468	83,7	-2017
135	Simbach, M .....	58	348	106	36	296	520	61,6	1400	1076	76,9	-556
137	Wallerndorf, M .....	43	476	267	72	155	635	62,7	2462	2084	84,6	-1449
	Insgesamt	463	28175	5064	3982	4659	32800	77,5	35295	25752	73,0	7048

Land- und Forstwirtschaft												Gde Schl. Nr.
Landwirtschaftliche Betriebe mit einer landwirtschaftlich genutzten Fläche von ... ha								Viehbestand am 1. März 2010				
unter 5	5	10	20	50	100 oder mehr	ins- gesamt	darunter 5 oder mehr ha LF	Rinder		Schweine	Schafe	
	bis unter							ins- gesamt	darunter Milch- kühe			
	10	20	50	100								
2010												
67	68	69	70	71	72	73	74	75	76	77	78	

## Regierungsbezirk Niederbayern

### Kreisfreie Städte

3	9	22	22	10	6	72	69	1966	•	4353	65	261
6	10	21	18	2	–	57	51	1584	552	389	310	262
15	10	26	22	23	4	100	85	380	•	1696	41	263
24	29	69	62	35	10	229	205	3930	1242	6438	416	

### Landkreise

2	3	15	14	9	3	46	44	•	•	2536	•	111
1	20	17	16	5	1	60	59	2696	876	444	89	113
1	10	17	21	4	1	54	53	3146	1154	•	•	114
2	28	24	12	–	–	66	64	1519	559	46	77	116
–	5	7	15	10	6	43	43	•	–	3505	•	118
9	39	27	25	7	4	111	102	2379	686	99	776	119
1	28	21	8	1	–	59	58	903	262	•	589	122
–	15	24	6	2	–	47	47	1192	496	–	•	123
5	23	22	28	12	1	91	86	4440	1430	426	102	125
1	10	6	6	1	–	24	23	659	186	•	•	126
1	12	8	14	1	–	36	35	1247	446	•	•	127
1	15	20	24	10	6	76	75	1202	52	2399	•	128
3	9	13	7	4	–	36	33	1589	632	•	88	130
2	5	4	4	1	2	18	16	466	161	734	•	132
–	14	17	20	1	4	56	56	162	61	•	•	135
–	1	3	3	2	1	10	10	•	•	•	•	138
–	5	12	13	6	–	36	36	•	•	•	•	139
2	14	13	11	5	1	46	44	1928	664	832	81	140
2	30	49	72	33	12	198	196	2554	143	15128	56	141
1	3	5	20	16	1	46	45	•	•	830	–	143
2	6	11	6	6	6	37	35	21	–	•	•	146
3	28	11	8	2	–	52	49	1284	422	15	102	148
4	15	23	12	10	1	65	61	2968	1097	331	172	149
1	12	18	26	17	8	82	81	467	128	4533	•	151
1	7	6	19	12	2	47	46	•	•	4151	•	152
2	7	19	20	6	–	54	52	2453	822	1087	53	153
47	364	412	430	183	60	1496	1449	33652	10418	38974	3538	
7	62	54	27	9	–	159	152	4724	1736	20	•	
–	19	24	35	11	10	99	99	•	61	•	23	
2	15	23	52	34	3	129	127	126	58	•	•	
5	25	40	33	14	2	119	114	6114	2251	•	•	
3	9	18	21	10	5	66	63	1080	320	5203	96	112
3	27	33	48	26	18	155	152	3846	427	18083	2065	113
–	5	13	17	13	2	50	50	2725	608	9166	•	115
1	4	7	6	8	2	28	27	537	45	1968	•	116
6	22	45	52	21	10	156	150	3559	560	21879	46	122
1	12	30	28	11	–	82	81	2706	442	11331	53	124
2	10	22	16	8	6	64	62	530	•	6047	•	125
2	9	20	19	12	4	66	64	2651	357	6426	•	126
3	28	64	42	25	4	166	163	1043	258	29640	63	127
1	30	42	31	18	4	126	125	2863	776	5690	979	128
1	4	11	16	8	3	43	42	909	286	2233	729	130
2	32	36	32	30	8	140	138	2768	401	6317	135	132
5	21	43	31	25	9	134	129	2500	496	23561	112	134
3	19	30	31	12	7	102	99	3809	887	11083	–	135
5	18	49	45	33	6	156	151	233	•	20632	1104	137
38	250	463	435	260	88	1534	1496	31759	5965	179259	6147	

Niederbayern

Gde Schl. Nr.	VGem Schl. Nr.	Gemeinde	Gewerbeanzeigen		Verarbeitendes Gewerbe sowie Bergbau und Gewinnung von Steinen und Erden			Umwelt							
			Anmeldungen	Abmeldungen	Betriebe	Beschäftigte	Bruttoentgelte	Wasserversorgung		Kanalisation		Kläranlagen		Wassergewinnung	Wasserpro-Kopf-Verbrauch
								Angeschlossene Einwohner							
			insgesamt		am 30. September		1000 €		Anzahl	%	Anzahl	%	Anzahl	%	
			2010					2007							
79	80	81	82	83	84	85	86	87	88	89	90	91			

Regierungsbezirk Niederbayern

Kreisfreie Städte

261	Landshut .....	779	603	27	5213	236148	62198	100,0	61168	98,3	61168	98,3	4748	124,5
262	Passau .....	758	642	27	5980	223272	50311	99,4	49426	97,7	49426	97,7	4493	156,8
263	Straubing .....	490	407	36	4832	170802	44401	99,8	44128	99,2	44128	99,2	3084	130,6
	Insgesamt	2027	1652	90	16025	630222	156910	99,7	154722	98,4	154722	98,4	12325	136,6

Landkreise

<b>271</b>	<b>Lkr Deggendorf</b>													
111	Aholming .....	19	8	-	-	-	2306	99,1	2253	96,8	2253	96,8	-	98,6
113	Auerbach .....	17	13	1	•	•	2041	95,1	1617	75,3	1617	75,3	-	115,4
114	206 Außernzell .....	12	11	-	-	-	1448	100,0	1194	82,5	1194	82,5	-	111,6
116	Bernried .....	36	36	1	•	•	4139	84,2	4318	87,8	4318	87,8	89	117,2
118	205 Buchhofen .....	4	4	-	-	-	946	98,1	946	98,1	946	98,1	35	133,2
119	Deggendorf, GKSt .....	406	374	30	3280	106201	31377	99,5	29443	93,4	29443	93,4	918	128,3
122	Grafing .....	34	21	-	-	-	2098	75,4	1881	67,6	1881	67,6	71	107,1
123	202 Grattersdorf .....	16	10	-	-	-	770	55,3	697	50,1	697	50,1	3	110,3
125	Hengersberg, M .....	93	59	10	2096	72511	7345	95,2	6926	89,7	6926	89,7	-	113,8
126	202 Hunding .....	10	6	-	-	-	1071	88,1	1105	90,9	1105	90,9	50	115,1
127	Iggensbach .....	20	12	-	-	-	2086	99,9	1560	74,7	1483	71,0	-	118,2
128	Künzing .....	34	23	-	-	-	3109	97,1	2456	76,7	2456	76,7	-	108,4
130	202 Lalling .....	22	14	-	-	-	1466	92,0	1232	77,3	1232	77,3	-	110,3
132	Metten, M .....	33	30	1	•	•	4354	99,5	4048	92,5	4048	92,5	-	100,0
135	205 Moos .....	10	13	2	•	•	2037	94,0	1959	90,4	1959	90,4	2194	117,0
138	Niederalteich .....	16	23	1	•	•	1916	99,7	1888	98,2	1888	98,2	-	111,5
139	204 Oberpörling .....	13	10	-	-	-	1005	86,9	1129	97,7	1129	97,7	48	122,7
140	Offenberg .....	19	31	4	261	6719	3290	99,2	2846	85,8	2846	85,8	-	120,7
141	Osterhofen, St .....	87	77	6	301	6691	11002	92,6	10573	89,0	10573	89,0	-	104,6
143	204 Otzing .....	18	3	-	-	-	1991	100,0	1969	98,9	1969	98,9	1045	103,2
146	Plattling, St .....	161	117	22	4204	140258	12595	99,2	12539	98,8	12539	98,8	-	108,8
148	202 Schaufing .....	16	17	1	•	•	1179	78,4	529	35,2	529	35,2	-	102,2
149	206 Schöllnach, M .....	71	43	2	•	•	4152	81,8	3799	74,9	3799	74,9	-	105,6
151	Stephansposching .....	32	25	1	•	•	3039	99,9	2873	94,5	2873	94,5	-	118,1
152	204 Wallerfing .....	16	3	-	-	-	1381	100,0	1162	84,1	1162	84,1	-	129,0
153	Winzer, M .....	42	21	1	•	•	3851	99,2	3343	86,1	3343	86,1	-	120,9
	Insgesamt	1257	1004	83	10749	351775	111994	95,2	104285	88,6	104208	88,5	4453	115,8

dar. Verwaltungsgemeinschaft(en)

	202 Lalling .....	64	47	1	•	•	4486	78,6	3563	62,5	3563	62,5	53	109,3
	205 Moos .....	14	17	2	•	•	2983	95,3	2905	92,8	2905	92,8	2229	122,2
	204 Oberpörling .....	47	16	-	-	-	4377	96,7	4260	94,1	4260	94,1	1093	115,8
	206 Schöllnach .....	83	54	2	•	•	5600	85,9	4993	76,6	4993	76,6	-	107,1

**279 Lkr Dingolfing-Landau**

112	Dingolfing, St .....	209	180	12	•	•	18343	100,0	18029	98,3	18029	98,3	1658	138,0
113	Eichendorf, M .....	61	33	4	303	9233	6548	99,7	5664	86,3	5403	82,3	412	125,5
115	Frontenhausen, M .....	34	24	2	•	•	4397	100,0	3948	89,8	3948	89,8	251	126,5
116	208 Gottfrieding .....	29	16	-	-	-	2140	100,0	1811	84,6	1802	84,2	-	160,0
122	Landau a.d. Isar, St .....	129	113	4	937	28614	12750	99,9	11781	92,3	11737	91,9	989	131,3
124	Loiching .....	25	20	1	•	•	3580	100,0	3429	95,8	3429	95,8	-	126,3
125	208 Mamming .....	26	27	3	99	2439	2905	100,0	2601	89,5	2544	87,6	177	129,2
126	Marklkofen .....	41	35	2	•	•	3627	100,0	3349	92,3	3349	92,3	-	129,2
127	Mengkofen .....	65	38	2	•	•	5722	100,0	4936	86,3	4936	86,3	230	126,9
128	Moosthenning .....	46	33	1	•	•	4695	99,4	4321	91,5	4321	91,5	334	126,0
130	Niederviehbach .....	20	16	1	•	•	2489	99,6	2330	93,2	2330	93,2	-	115,6
132	Pilsting, M .....	53	35	4	444	14225	6224	100,0	5816	93,4	5816	93,4	13	115,8
134	Reisbach, M .....	74	52	6	325	5347	7595	99,8	6852	90,1	6852	90,1	-	137,8
135	Simbach, M .....	42	28	2	•	•	3560	97,0	2847	77,6	2847	77,6	226	128,5
137	Wallerfing, M .....	54	65	5	404	9467	6651	99,0	6529	97,2	6529	97,2	40	93,5
	Insgesamt	908	715	49	26348	1262933	91226	99,7	84243	92,1	83872	91,7	4330	128,0

Bauhauptgewerbe		Bautätigkeit und Wohnungswesen										Gde Schl. Nr.
Betriebe	Be-schäftigte	Baugenehmigungen		Fertiggestellte Wohngebäude (Neuerichtungen)			Fertiggestellte Wohnungen in Wohn- und Nichtwohngebäuden					
		Wohn-gebäude (Neuerichtungen)	Wohnungen in Wohn- und Nichtwohn-gebäuden	ins-gesamt	davon mit ... Wohnung(en)			ins-gesamt	davon mit ... Räumen			
					1	2	3 oder mehr		1 oder 2	3 oder 4	5 oder mehr	
Ende Juni 2010		2010										
92	93	94	95	96	97	98	99	100	101	102	103	

### Regierungsbezirk Niederbayern

#### Kreisfreie Städte

50	285	186	496	113	97	6	10	215	24	83	108	261
33	1169	72	145	37	28	4	5	79	11	36	32	262
17	426	75	124	64	52	4	8	109	6	36	67	263
100	1880	333	765	214	177	14	23	403	41	155	207	

#### Landkreise

3	18	4	6	4	4	-	-	4	-	-	4	111
7	66	6	7	7	6	1	-	8	-	2	6	113
3	7	3	4	1	1	-	-	2	-	2	-	114
11	34	15	16	7	6	1	-	7	-	1	6	116
1	•	-	-	1	1	-	-	1	-	-	1	118
28	1767	47	128	34	30	1	3	48	2	8	38	119
3	10	10	14	2	2	-	-	2	-	-	2	122
5	19	5	6	1	1	-	-	1	-	-	1	123
9	63	30	37	18	15	3	-	22	1	3	18	125
4	22	3	3	1	1	-	-	1	-	-1	2	126
4	18	4	5	3	2	1	-	4	-	-	4	127
5	36	6	7	5	4	1	-	6	-	-	6	128
5	18	4	4	2	-	2	-	4	-	2	2	130
5	24	11	23	10	9	-	1	12	-	-	12	132
2	•	8	8	5	5	-	-	5	-	-	5	135
1	•	3	4	1	1	-	-	1	-	-	1	138
2	•	-	-	3	3	-	-	3	-	-	3	139
8	94	11	11	4	4	-	-	4	-	-1	5	140
21	1176	28	46	13	11	2	-	17	2	-1	16	141
2	•	5	6	4	4	-	-	4	-	1	3	143
10	72	19	24	26	23	2	1	35	2	6	27	146
4	4	4	5	9	9	-	-	10	1	-	9	148
11	274	10	10	10	9	1	-	11	-	2	9	149
5	25	6	6	6	6	-	-	6	-	-	6	151
4	53	4	4	1	1	-	-	1	-	-	1	152
6	21	10	13	1	1	-	-	2	-	-	2	153
169	3862	256	397	179	159	15	5	221	8	24	189	
18	63	16	18	13	11	2	-	16	1	1	14	
3	•	8	8	6	6	-	-	6	-	-	6	
8	•	9	10	8	8	-	-	8	-	1	7	
14	281	13	14	11	10	1	-	13	-	4	9	
7	78	24	32	20	13	6	1	36	-	14	22	112
7	105	11	13	1	1	-	-	2	-	-	2	113
5	10	10	11	2	1	1	-	3	-	-	3	115
9	68	3	3	1	1	-	-	1	-	-2	3	116
17	147	25	35	23	21	2	-	27	1	1	25	122
4	21	12	14	8	8	-	-	9	-	1	8	124
4	17	3	4	5	2	2	1	9	-	3	6	125
6	41	16	33	6	5	-	1	19	10	4	5	126
15	92	16	19	12	9	2	1	24	-	11	13	127
5	33	7	8	11	8	3	-	15	1	3	11	128
3	3	2	2	8	7	1	-	9	1	1	7	130
7	18	13	17	9	7	1	1	13	2	2	9	132
8	55	18	18	8	7	1	-	9	1	-1	9	134
9	62	8	10	9	8	1	-	12	1	2	9	135
4	24	11	17	13	12	-	1	17	-	2	15	137
110	774	179	236	136	110	20	6	205	17	41	147	

Niederbayern

Gde Schl. Nr.	VGem Schl. Nr.	Gemeinde	Noch: Bautätigkeit und Wohnungswesen					Fremdenverkehr			
			Bestand an Wohngebäuden insgesamt (ohne Wohnheime)	Bestand an Wohnungen in Wohn- und Nichtwohngebäuden (ohne Wohnungen in Wohnheimen)				Räume insgesamt	Gästepetten im Juni (Angebot)	Gästekünfte	Gästeübernachtungen
				insgesamt	davon mit ... Räumen						
					1 oder 2	3 oder 4	5 oder mehr				
31. Dezember 2010						2010					
			104	105	106	107	108	109	110	111	112

Regierungsbezirk Niederbayern

Kreisfreie Städte

261	Landshut .....	12649	33423	3494	16887	13042	144121	1643	108068	215368
262	Passau .....	9587	26782	4513	12075	10194	112210	2987	247597	432401
263	Straubing .....	9887	23763	2460	12064	9239	102518	925	62293	113756
	Insgesamt	32123	83968	10467	41026	32475	358849	5555	417958	761525

Landkreise

271 Lkr Deggendorf

111	Aholming .....	790	919	36	163	720	5493	.	.	.
113	Auerbach .....	679	917	36	217	664	5243	.	.	.
114	206 Außernzell .....	456	579	10	169	400	3313	.	.	.
116	Bernried .....	1545	2157	121	705	1331	11480	383	13769	36300
118	205 Buchhofen .....	298	358	10	59	289	2286	-	-	-
119	Deggendorf, GKSt .....	6939	16307	1802	7494	7011	72988	856	61751	104463
122	Grafling .....	888	1238	74	396	768	6544	153	2341	8453
123	202 Grattersdorf .....	505	634	25	159	450	3552	.	.	.
125	Hengersberg, M .....	1948	3206	210	1090	1906	16346	167	7694	13994
126	202 Hunding .....	383	512	28	135	349	2813	.	.	.
127	Iggensbach .....	648	846	30	245	571	4485	130	5214	5534
128	Künzing .....	1159	1395	37	249	1109	8558	-	-	-
130	202 Lalling .....	534	748	38	208	502	4155	150	3038	13428
132	Metten, M .....	1227	1939	94	667	1178	10071	.	767	1315
135	205 Moos .....	780	988	34	236	718	5568	-	-	-
138	Niederalteich .....	570	785	42	184	559	4347	184	8144	25887
139	204 Oberpörling .....	421	487	8	90	389	3049	-	-	-
140	Offenberg .....	1075	1451	61	394	996	7909	-	-	-
141	Osterhofen, St .....	3860	5230	221	1377	3632	29537	103	3216	4252
143	204 Otzing .....	623	764	12	146	606	4590	.	.	.
146	Plattling, St .....	3179	6029	468	2563	2998	28455	196	8428	15275
148	202 Schaufling .....	467	644	52	196	396	3449	423	5204	92373
149	206 Schöllnach, M .....	1495	2139	99	631	1409	11577	194	4076	15222
151	Stephansposching .....	1037	1347	56	326	965	7745	.	.	.
152	204 Wallerfing .....	459	534	14	78	442	3366	-	-	-
153	Winzer, M .....	1242	1600	61	395	1144	8905	37	1017	2619
	Insgesamt	33207	53753	3679	18572	31502	275824	3353	129893	356452

dar. Verwaltungsgemeinschaft(en)

	202 Lalling .....	1889	2538	143	698	1697	13969	.	.	.
	205 Moos .....	1078	1346	44	295	1007	7854	-	-	-
	204 Oberpörling .....	1503	1785	34	314	1437	11005	.	.	.
	206 Schöllnach .....	1951	2718	109	800	1809	14890	.	.	.

279 Lkr Dingolfing-Landau

112	Dingolfing, St .....	4477	7637	439	2892	4306	37699	339	16312	41993
113	Eichendorf, M .....	2376	2801	65	513	2223	16737	101	1561	4371
115	Frontenhausen, M .....	1369	1783	58	502	1223	9709	-	.	.
116	208 Gottfrieding .....	679	788	13	129	646	4674	.	.	.
122	Landau a.d. Isar, St .....	3980	5807	328	1826	3653	30870	204	10451	19949
124	Loiching .....	1124	1333	26	216	1091	7905	.	.	.
125	208 Mamming .....	990	1196	30	230	936	6909	101	4731	9349
126	Marklkofen .....	1239	1608	106	364	1138	9008	80	3658	6027
127	Mengkofen .....	1838	2223	55	440	1728	12882	71	3444	5238
128	Moosthenning .....	1595	1870	53	309	1508	11099	72	1441	4461
130	Niederviehbach .....	771	917	16	166	735	5440	.	.	.
132	Pilsting, M .....	2196	2663	81	540	2042	15344	.	.	.
134	Reisbach, M .....	2509	3052	75	615	2362	17919	122	6333	15662
135	Simbach, M .....	1258	1506	39	335	1132	8788	.	.	.
137	Wallersdorf, M .....	2287	2821	60	692	2069	16121	.	.	.
	Insgesamt	28688	38005	1444	9769	26792	211104	1316	57174	128605

Straßenverkehrsunfälle				Einrichtungen für ältere Menschen				Empfänger von Sozialhilfe nach SGB XII			Gde Schl. Nr.
Straßenverkehrsunfälle insgesamt	davon Unfälle mit		dabei Verunglückte	Einrichtungen insgesamt	verfügbare Plätze	Bewohner	Personal (Beschäftigte)	3. Kapitel "Hilfe zum Lebensunterhalt"	4. Kapitel "Grund-sicherung im Alter und bei Erwerbs-minderung"	5. bis 9. Kapitel "Sonstige Hilfen"	
	Personen-schaden	nur Sach-schaden									
2010				am 15. Dezember 2010				am 31. Dezember 2010			
113	114	115	116	117	118	119	120	121	122	123	

### Regierungsbezirk Niederbayern

#### Kreisfreie Städte

451	389	62	476	10	1240	1182	886	200	604	964	261
317	252	65	332	10	960	889	723	206	611	1052	262
296	246	50	291	7	880	786	632	427	1016	1291	263
1064	887	177	1099	27	3080	2857	2241	833	2231	3307	

#### Landkreise

3	3	-	5	-	-	-	-	•	9	9	111
15	8	7	9	-	-	-	-	-	8	5	113
1	1	-	1	-	-	-	-	4	-	10	114
12	10	2	12	-	-	-	-	3	14	20	116
3	3	-	4	-	-	-	-	•	•	3	118
208	171	37	247	5	417	381	302	161	458	840	119
14	12	2	19	-	-	-	-	•	9	9	122
3	3	-	3	-	-	-	-	-	•	5	123
56	49	7	72	1	144	132	137	13	38	67	125
1	1	-	1	-	-	-	-	-	3	•	126
25	22	3	30	1	41	40	32	3	12	17	127
11	9	2	15	-	-	-	-	-	8	12	128
4	4	-	5	-	-	-	-	•	7	•	130
23	21	2	29	1	52	49	44	20	19	36	132
11	10	1	14	-	-	-	-	•	5	12	135
11	7	4	14	-	-	-	-	-	8	4	138
4	3	1	6	-	-	-	-	-	•	6	139
14	7	7	14	-	-	-	-	•	9	9	140
46	40	6	55	2	156	146	138	18	57	78	141
16	12	4	29	-	-	-	-	•	4	11	143
79	61	18	88	3	305	275	273	31	137	171	146
14	13	1	17	-	-	-	-	•	5	3	148
11	9	2	12	1	53	53	48	10	35	30	149
20	18	2	26	-	-	-	-	•	3	5	151
5	5	-	8	-	-	-	-	-	4	4	152
11	10	1	12	-	-	-	-	-	16	13	153
621	512	109	747	14	1168	1076	974	274	872	1384	
22	21	1	26	-	-	-	-	•	•	13	
14	13	1	18	-	-	-	-	•	•	15	
25	20	5	43	-	-	-	-	•	•	21	
12	10	2	13	1	53	53	48	14	35	40	
135	110	25	144	1	106	106	77	11	105	64	112
21	19	2	27	2	131	102	80	34	49	70	113
13	8	5	14	1	100	87	66	13	27	38	115
12	8	4	12	-	-	-	-	•	•	8	116
62	49	13	60	2	180	140	125	37	68	272	122
19	15	4	18	-	-	-	-	•	•	6	124
14	12	2	17	-	-	-	-	•	7	17	125
12	12	-	26	-	-	-	-	•	5	18	126
25	21	4	27	1	63	62	50	4	10	30	127
14	12	2	14	-	-	-	-	-	7	18	128
12	9	3	11	-	-	-	-	•	•	5	130
38	34	4	50	1	94	93	60	3	18	39	132
30	22	8	28	1	64	62	62	4	18	44	134
14	13	1	19	-	-	-	-	17	24	65	135
32	25	7	36	1	61	61	63	10	19	46	137
453	369	84	503	10	799	713	583	139	366	740	

Niederbayern

Gde Schl. Nr.	VGem Schl. Nr.	Gemeinde	Lohn- und Einkommensteuer								
			Lohn- und Einkommensteuerpflichtige	Gesamtbetrag der Einkünfte		Lohn- und Einkommensteuer		Arbeitnehmer (=Lohnsteuerfälle)		Bruttolohn	
				insgesamt	je Steuerpflichtigen	insgesamt	je Steuerpflichtigen	insgesamt	je 1000 Einwohner	insgesamt	je Arbeitnehmer
			Anzahl	1000 €	€	1000 €	€	Anzahl		1000 €	€
			2007								
124	125	126	127	128	129	130	131	132			

Regierungsbezirk Niederbayern

Kreisfreie Städte

261	Landshut .....	33396	1114239	33364	201396	6031	34357	549	901971	26253
262	Passau .....	25301	746220	29494	127393	5035	25298	499	569735	22521
263	Straubing .....	21870	678528	31026	115070	5262	22483	504	526571	23421
	Insgesamt	80567	2538987	31514	443859	5509	82138	520	1998277	24328

Landkreise

271	Lkr Deggendorf									
111	Aholming .....	1053	32898	31242	4752	4513	1108	482	26940	24314
113	Auerbach .....	1006	28604	28433	4029	4005	1073	499	25028	23325
114	206 Außernzell .....	649	16892	26027	2282	3516	660	449	14346	21736
116	Bernried .....	2258	68487	30331	9930	4398	2305	471	58137	25222
118	205 Buchhofen .....	450	14926	33168	2305	5122	443	464	11242	25377
119	Deggendorf, GKSt .....	15960	481524	30171	79426	4977	16370	518	385759	23565
122	Grafing .....	1331	36122	27139	4850	3644	1381	494	32329	23410
123	202 Grattersdorf .....	627	18229	29074	2423	3864	656	476	15260	23262
125	Hengersberg, M .....	3413	98930	28986	14605	4279	3545	457	81301	22934
126	202 Hunding .....	534	13839	25916	1752	3281	567	469	12161	21448
127	Iggensbach .....	953	25058	26293	3286	3448	1006	481	22851	22715
128	Künzing .....	1484	42427	28589	5797	3906	1531	479	36958	24140
130	202 Lalling .....	797	23878	29960	3467	4350	842	522	19940	23682
132	Metten, M .....	1948	76897	39475	15578	7997	2037	465	53095	26065
135	205 Moos .....	1036	32161	31043	4872	4702	1084	501	26364	24321
138	Niederalteich .....	860	26627	30962	4365	5076	943	490	23033	24425
139	204 Oberpörling .....	567	17594	31030	2490	4392	609	530	15470	25402
140	Offenberg .....	1607	51809	32240	8368	5207	1676	506	42494	25354
141	Osterhofen, St .....	5744	164445	28629	24058	4188	5838	492	134378	23018
143	204 Otzing .....	871	26162	30036	3632	4170	906	458	21477	23705
146	Plattling, St .....	6191	167743	27095	23438	3786	6539	518	143901	22007
148	202 Schaufing .....	683	19108	27977	2696	3947	684	460	16103	23542
149	206 Schöllnach, M .....	2251	61796	27453	8536	3792	2302	457	51852	22525
151	Stephansposching .....	1448	43284	29892	6118	4225	1474	486	35049	23778
152	204 Wallerfing .....	633	22479	35511	3564	5630	671	485	17289	25766
153	Winzer, M .....	1843	46933	25466	6004	3258	1924	497	41878	21766
	Insgesamt	56197	1658851	29518	252621	4495	58174	495	1364635	23458

dar. Verwaltungsgemeinschaft(en)

202	Lalling .....	2641	75055	28419	10337	3914	2749	484	63464	23086
205	Moos .....	1486	47086	31687	7177	4829	1527	490	37606	24627
204	Oberpörling .....	2071	66234	31982	9686	4677	2186	485	54236	24811
206	Schöllnach .....	2900	78688	27134	10817	3730	2962	455	66198	22349

279	Lkr Dingolfing-Landau									
112	Dingolfing, St .....	9556	312972	32751	53613	5610	10403	567	272449	26189
113	Eichendorf, M .....	3101	98714	31833	15477	4991	3216	492	81850	25451
115	Frontenhausen, M .....	2110	63389	30042	9859	4673	2216	504	55316	24962
116	208 Gottfrieding .....	1056	35683	33790	6009	5691	1157	549	32301	27918
122	Landau a.d.Isar, St .....	6201	196568	31699	31111	5017	6578	515	165446	25151
124	Loiching .....	1732	66351	38309	12456	7192	1859	519	55826	30030
125	208 Mamming .....	1551	48592	31329	7766	5007	1671	573	42698	25552
126	Marklkofen .....	1875	65559	34965	11121	5931	2060	564	56208	27285
127	Mengkofen .....	2845	92956	32673	15604	5485	2997	523	79006	26362
128	Moosthenning .....	2361	81197	34391	13460	5701	2572	543	73758	28677
130	Niederviehbach .....	1175	41712	35500	7117	6057	1266	504	35699	28198
132	Pilsting, M .....	3158	99564	31528	15462	4896	3342	537	86374	25845
134	Reisbach, M .....	3686	117457	31866	18828	5108	3879	513	99680	25697
135	Simbach, M .....	1901	62782	33026	11070	5823	1926	525	44382	23044
137	Wallerdorf, M .....	3140	100450	31991	16084	5122	3210	477	83318	25956
	Insgesamt	45448	1483947	32652	245038	5392	48352	529	1264311	26148



Kommunale Finanzen													Gde Schl. Nr.
Gemeindesteuereinnahmen					Hebesätze			Steuer-einnahmen ins-gesamt	Real-steuer-aufbrin-gungs-kraft	Steuer-ein-nahme-kraft	Schlüssel-zuweisungen an die Gemeinden		
ins-gesamt	darunter				Grundsteuer		Gewerbe-steuer						
	Grundsteuer		Gewerbe-steuer (netto)	Gemeindean-teil an der Ein-kommen- und Umsatzsteuer	A	B							
	A	B											
1000 €					%			€ je Einwohner					
2010												2011	
133	134	135	136	137	138	139	140	141	142	143	144	145	

## Regierungsbezirk Niederbayern

### Kreisfreie Städte

73307	76	9336	33303	30383	300	390	380	1164	776	1137	145	136	261
54243	25	7714	26895	19567	300	390	400	1074	745	1018	214	230	262
52181	152	7096	26948	17909	320	360	400	1172	849	1120	177	201	263
179730	252	24146	87146	67859	312	381	392	1138	787	1094	176	184	

### Landkreise

1209	68	145	239	757	380	330	330	506	237	527	202	177	111
1234	26	117	449	639	350	320	330	568	369	606	264	231	113
386	19	102	-77	341	350	350	350	268	19	269	156	142	114
2255	37	294	396	1522	350	350	350	460	179	469	287	250	116
575	48	51	148	328	350	350	380	611	296	608	213	130	118
25806	66	3691	9858	12167	330	330	350	819	545	856	41	87	119
1177	27	168	135	842	375	350	320	430	148	442	297	270	122
583	20	77	74	397	350	340	330	430	154	432	336	313	123
5716	74	587	2550	2498	400	330	330	756	577	815	83	105	125
657	13	76	261	306	360	370	360	556	357	562	275	224	126
827	19	130	81	596	330	330	330	404	138	418	320	310	127
1587	79	201	312	985	350	340	350	512	230	522	289	228	128
797	19	117	125	534	350	350	320	502	207	521	261	231	130
2136	9	287	324	1510	300	330	330	489	183	509	207	187	132
1304	49	140	400	715	330	310	380	607	325	615	189	164	135
880	11	110	154	603	300	320	330	454	186	476	286	266	138
777	35	56	246	438	320	300	320	676	410	730	168	92	139
2040	25	237	591	1180	280	280	300	619	395	697	57	27	140
8404	225	961	3438	3780	330	330	330	719	533	775	191	165	141
973	60	116	183	611	300	310	310	496	250	534	181	202	143
11174	40	1587	4933	4601	330	330	330	876	696	951	-	20	146
627	17	68	121	419	300	300	320	416	188	443	267	199	148
2555	41	320	815	1374	380	330	330	511	313	543	260	222	149
1871	102	304	432	1030	310	310	310	621	381	680	214	137	151
1227	55	76	580	514	340	340	330	892	702	960	190	42	152
1882	40	216	533	1086	350	330	350	493	259	508	324	275	153
78660	1226	10233	27300	39772	338	329	337	673	433	712	146	141	
2664	69	337	580	1656	338	340	338	473	221	487	284	240	
1879	97	191	549	1042	340	320	380	608	316	612	197	153	
2977	151	248	1009	1563	318	316	324	663	429	715	181	125	
2941	60	422	738	1715	370	335	328	457	247	482	237	204	
59713	52	2421	46373	10850	250	250	300	3293	4320	4125	-	-	112
3831	196	406	708	2515	350	320	310	595	273	631	188	168	113
2556	47	339	519	1646	350	350	350	581	249	593	199	147	115
1428	46	150	305	924	390	390	390	687	258	671	128	109	116
11616	170	1257	5014	5163	360	360	330	924	685	987	167	49	122
3406	64	276	1391	1671	330	330	330	967	670	1036	-	-	124
2360	69	241	809	1237	370	370	370	812	449	809	109	55	125
4464	47	424	2092	1896	320	320	310	1226	1037	1387	-	-	126
3689	151	397	855	2279	330	330	330	638	316	669	134	136	127
3612	118	410	842	2233	360	370	330	763	365	788	115	64	128
1695	44	154	438	1057	340	340	340	687	330	712	84	162	130
4256	148	480	917	2703	340	340	340	685	312	708	-	122	132
4577	163	500	900	3006	330	350	330	605	263	627	171	146	134
2994	99	285	1264	1341	350	350	330	829	610	885	136	85	135
4269	147	437	1137	2543	310	310	310	635	364	691	151	149	137
114465	1561	8176	63565	41064	338	309	307	1261	1219	1461	100	81	

Niederbayern

Gde Schl. Nr.	VGem Schl. Nr.	Gemeinde	Gebiet										darunter (Sp. 1) Siedlungs- und Verkehrsfläche
			Fläche am 31. Dezember 2010	davon wurden genutzt als									
				Gebäude- und Frei- fläche	Betriebs- fläche	Er- holungs- fläche	Verkehrsfläche		Land- wirt- schaft- fläche	Wald- fläche	Wasser- fläche	Flächen anderer Nutzung	
							ins- gesamt	dar. Straßen, Wege, Plätze					
km²	ha (10 000 m²)												
1	2	3	4	5	6	7	8	9	10	11			
dar. Verwaltungsgemeinschaft(en) im Lkr Dingolfing-Landau													
	208	Mamming .....	68,55	303	76	24	334	319	4209	1581	244	83	668
<b>272</b>		<b>Lkr Freyung-Grafenau</b>											
116	211	Eppenschlag .....	17,02	71	1	6	88	88	758	756	13	9	166
118		Freyung, St .....	48,64	375	7	16	239	231	1691	2306	45	186	636
119	214	Fürsteneck .....	10,42	53	4	1	50	49	528	376	28	2	108
120		Grafenau, St .....	63,79	458	11	28	346	326	2830	2624	60	23	842
121		Grainet .....	36,13	136	3	9	118	118	1313	2006	17	11	265
122		Haidmühle .....	21,03	110	1	7	82	82	740	1126	13	25	200
126	212	Hinterschmiding .....	21,04	129	2	3	93	93	933	880	11	54	227
127		Hohenau .....	43,11	185	7	8	175	175	1779	2114	36	8	376
128	211	Innernzell .....	22,13	110	5	6	109	109	1032	902	12	36	230
129		Jandelsbrunn .....	42,39	231	5	68	207	207	2341	1357	22	8	511
134		Mauth .....	28,89	150	6	9	120	120	931	1652	14	7	284
136		Neureichenau .....	46,39	348	15	19	210	210	2416	1591	33	5	594
146		Neuschönau .....	27,53	143	3	4	76	76	563	1943	16	5	227
138	214	Perlesreut, M .....	29,72	160	5	8	163	163	1603	948	41	44	336
139	212	Philippseut .....	10,22	55	3	3	50	50	309	595	3	3	112
140		Ringelai .....	16,38	93	1	3	80	80	701	741	11	9	178
141		Röhrnbach, M .....	40,63	268	22	10	266	256	2209	1239	36	12	558
142		Saldenburg .....	28,04	104	9	6	101	101	702	1862	16	4	214
143		St. Oswald-Riedlhütte .....	40,31	151	1	24	87	86	710	3021	26	12	264
145	211	Schöfweg .....	15,89	81	3	4	66	66	636	778	3	18	155
147	211	Schönberg, M .....	32,74	200	14	10	178	178	1479	1334	41	19	392
149		Spiegelau .....	40,43	220	8	20	126	110	633	2998	25	12	378
150	213	Thurmansbang .....	32,92	152	16	7	180	180	989	1913	22	13	351
151		Waldkirchen, St .....	80,04	550	50	54	460	433	3454	3331	70	36	1073
152	213	Zenting .....	21,74	78	1	3	70	70	771	1231	14	5	153
444		Gemeindefreie Gebiete .....	166,59	8	11	5	116	116	22	16413	84	0	130
		Insgesamt	984,15	4618	213	342	3854	3771	32072	56035	713	567	8959
dar. Verwaltungsgemeinschaft(en)													
	212	Hinterschmiding .....	31,26	184	6	6	143	143	1242	1475	14	57	339
	214	Perlesreut .....	40,14	214	9	9	212	212	2131	1324	69	46	444
	211	Schönberg .....	87,78	461	23	26	442	441	3905	3770	69	82	943
	213	Thurmansbang .....	54,66	230	17	10	249	249	1760	3145	37	18	504
<b>273</b>		<b>Lkr Kelheim</b>											
111		Abensberg, St .....	60,29	479	28	32	318	288	3356	1760	40	14	843
113	219	Aiglsbach .....	39,95	83	8	4	210	210	2061	1580	45	3	299
115	219	Attenhofen .....	31,48	77	12	2	87	87	2113	851	4	2	168
116		Bad Abbach, M .....	55,29	345	29	32	335	317	2972	1544	240	32	723
119	218	Biburg .....	14,20	79	7	3	81	81	1030	192	20	9	166
163	219	Elsendorf .....	32,65	118	17	3	211	210	2001	881	30	4	338
121	215	Essing, M .....	17,35	44	0	4	74	74	309	1227	71	5	123
125	217	Hausen .....	34,62	126	11	9	204	204	1930	1151	24	7	349
127	217	Herrngiersdorf .....	25,09	82	6	3	107	107	1726	571	13	1	192
133	215	Ihrlerstein .....	23,08	156	4	4	64	64	499	1580	0	2	225
137		Kelheim, St .....	76,76	597	39	42	422	371	3010	3226	274	67	1106
139	218	Kirchdorf .....	16,49	57	8	2	107	107	1134	327	11	4	168
141	217	Langquaid, M .....	56,67	247	20	11	288	283	3335	1726	32	9	552
147		Mainburg, St .....	61,59	523	44	31	320	320	3758	1425	41	16	891
152		Neustadt a.d.Donau, St .....	93,56	723	39	34	530	499	5831	1748	353	99	1320
159		Painten, M .....	13,78	106	46	4	54	54	891	273	1	4	165
164		Riedenburg, St .....	100,45	292	19	29	502	501	3809	5102	253	39	832
165		Rohr i.NB, M .....	54,17	218	20	4	283	283	3646	1204	33	9	508
166	216	Saal a.d.Donau .....	44,03	237	112	8	242	222	2194	1504	95	12	497
172	218	Siegenburg, M .....	25,57	176	7	8	200	200	1545	568	35	18	390
175	216	Teugn .....	17,09	71	0	2	61	61	935	628	10	1	134
177	218	Train .....	10,15	94	1	6	83	83	586	220	13	12	185
178	219	Volkenschwand .....	29,24	122	20	5	91	91	2108	568	5	5	221
181	218	Wildenberg .....	18,16	86	6	4	89	89	947	662	13	9	187
444		Gemeindefreie Gebiete .....	114,54	0	2	1	170	169	36	11243	3	-	173
		Insgesamt	1066,28	5140	506	287	5132	4973	51761	41760	1661	383	10753

Bevölkerungsstand																	Gde Schl. Nr.
Bevölkerung am				Bevölkerungs- zu- bzw. -abnahme (-) in % 2010 gegenüber		Einwohner je km²		Von der Bevölkerung am 31. Dezember 2010 waren ... Jahre alt									
27. Mai 1970	25. Mai 1987	31. Dezember 2010						1970	2010	unter 6	6 bis unter 15	15 bis unter 18	18 bis unter 25	25 bis unter 30	30 bis unter 50	50 bis unter 65	
		insgesamt	darunter männlich	1970	1987												
Gebietsstand 1. Januar 1994				Gebietsstand 1.1.1994													
12	13	14	15	16	17	18	19	20	21	22	23	24	25	26	27		
3673	3910	4982	2560	35,6	27,4	54	73	251	488	195	441	258	1546	996	807		
892	890	973	488	9,1	9,3	52	57	55	112	37	86	48	252	196	187	116	
6810	7124	6923	3323	1,7	-2,8	140	142	239	527	210	612	356	1807	1649	1523	118	
771	813	942	477	22,2	15,9	74	90	27	100	37	84	48	300	176	170	119	
7914	8093	8498	4235	7,4	5,0	124	133	393	786	285	722	453	2331	1816	1712	120	
1862	2112	2430	1193	30,5	15,1	52	67	136	257	80	204	147	715	529	362	121	
1778	1526	1404	702	-21,0	-8,0	85	67	53	130	53	97	65	405	308	293	122	
1937	2107	2534	1246	30,8	20,3	92	120	139	264	111	238	140	737	501	404	126	
2962	3288	3341	1691	12,8	1,6	69	77	122	329	107	279	202	1012	725	565	127	
1530	1542	1621	834	5,9	5,1	69	73	64	163	70	136	65	474	338	311	128	
3092	3118	3298	1661	6,7	5,8	73	78	149	368	135	326	199	945	648	528	129	
2552	2478	2371	1155	-7,1	-4,3	88	82	86	198	73	208	118	638	545	505	134	
3768	4182	4391	2171	16,5	5,0	81	95	175	427	184	416	243	1199	961	786	136	
2004	2169	2340	1160	16,8	7,9	73	85	125	224	94	200	126	681	466	424	146	
2657	2686	2905	1435	9,3	8,2	89	98	130	272	117	232	156	859	597	542	138	
738	715	716	366	-3,0	0,1	72	70	26	49	27	52	41	200	170	151	139	
1641	1813	2047	1004	24,7	12,9	100	125	90	212	72	176	99	573	430	395	140	
3832	4145	4524	2263	18,1	9,1	94	111	217	455	165	369	252	1315	938	813	141	
1795	1982	1911	930	6,5	-3,6	64	68	77	140	77	168	116	562	436	335	142	
3239	3103	3043	1456	-6,1	-1,9	80	75	135	269	88	232	151	863	653	652	143	
1132	1174	1301	669	14,9	10,8	71	82	60	106	42	98	81	370	293	251	145	
3519	3663	3804	1845	8,1	3,8	107	116	170	355	144	336	209	974	809	807	147	
4383	4064	3947	1893	-9,9	-2,9	108	98	154	330	122	261	182	1029	889	980	149	
1839	2159	2391	1211	30,0	10,7	56	73	84	197	74	169	104	710	496	557	150	
8691	9448	10481	5124	20,6	10,9	109	131	511	974	390	924	606	3116	2168	1792	151	
1064	1170	1157	580	8,7	-1,1	49	53	52	90	41	82	72	323	260	237	152	
-	-	-	-	-	-	-	-	-	-	-	-	-	-	-	-	444	
72402	75564	79293	39112	9,5	4,9	74	81	3469	7334	2835	6707	4279	22390	16997	15282		
2675	2822	3250	1612	21,5	15,2	86	104	165	313	138	290	181	937	671	555		
3428	3499	3847	1912	12,2	9,9	85	96	157	372	154	316	204	1159	773	712		
7073	7269	7699	3836	8,9	5,9	81	88	349	736	293	656	403	2070	1636	1556		
2903	3329	3548	1791	22,2	6,6	53	65	136	287	115	251	176	1033	756	794		
7765	9244	12732	6422	64,0	37,7	129	211	662	1231	494	1383	795	3702	2386	2079	111	
1216	1331	1670	850	37,3	25,5	30	42	99	184	66	140	85	506	327	263	113	
1046	1055	1336	659	27,7	26,6	33	42	63	159	71	127	69	378	271	198	115	
5123	6560	11240	5466	119,4	71,3	93	203	652	1113	353	844	641	3599	2222	1816	116	
885	939	1214	630	37,2	29,3	62	85	70	133	56	92	68	374	229	192	119	
1577	1616	2039	1046	29,3	26,2	48	62	114	209	76	157	106	585	412	380	163	
996	970	1004	503	0,8	3,5	57	58	56	74	19	79	55	294	202	225	121	
1582	1720	2016	1035	27,4	17,2	46	58	109	198	86	170	113	644	375	321	125	
1018	1010	1171	609	15,0	15,9	41	47	65	116	39	106	63	350	237	195	127	
2849	3583	4158	2071	45,9	16,0	123	180	157	386	156	337	185	1216	911	810	133	
15419	14701	15488	7606	0,4	5,4	201	202	792	1397	492	1259	848	4287	3173	3240	137	
710	735	885	445	24,6	20,4	43	54	52	90	43	82	44	265	193	116	139	
3669	3777	5205	2595	41,9	37,8	65	92	338	568	213	396	281	1639	934	836	141	
10010	10657	14046	7041	40,3	31,8	163	228	1013	1438	524	1246	809	4273	2468	2275	147	
9153	9811	12747	6400	39,3	29,9	98	136	763	1238	434	1070	773	3713	2595	2161	152	
1767	1878	2198	1132	24,4	17,0	128	159	102	238	83	207	106	679	451	332	159	
5181	4878	5586	2772	7,8	14,5	52	56	281	487	185	438	304	1573	1164	1154	164	
3010	2956	3250	1599	8,0	9,9	56	60	144	312	133	272	186	876	635	692	165	
5229	5216	5335	2580	2,0	2,3	119	121	248	424	151	452	285	1494	1143	1138	166	
2296	2384	3436	1719	49,7	44,1	90	134	226	368	133	285	199	1051	640	534	172	
1066	1220	1604	770	50,5	31,5	62	94	92	182	64	110	90	510	341	215	175	
1195	1347	1802	923	50,8	33,8	118	177	101	212	63	114	78	574	333	327	177	
1450	1384	1662	823	14,6	20,1	50	57	106	178	63	128	85	507	293	302	178	
1158	1068	1323	643	14,2	23,9	64	73	64	134	60	104	68	416	269	208	181	
-	-	-	-	-	-	-	-	-	-	-	-	-	-	-	-	444	
85370	90040	113147	56339	32,5	25,7	80	106	6369	11069	4057	9598	6336	33505	22204	20009		

Niederbayern

Gde Schl. Nr.	VGem Schl. Nr.	Gemeinde	Bevölkerungsbewegung										Bildungs		
			Lebend-geborene		Gestorbene		Geburten- bzw. Sterbefall-überschuss (-)	Zugezogene		Fortgezogene		Wanderungs-gewinn bzw. -verlust (-)	Kindertageseinrichtungen		
			2009	2010	2009	2010		2009	2010	2009	2010		2009	2010	Plätze
							ins-gesamt					von 3 bis unter 6 Jahren			
												am 1. März 2010			
												38	39	40	
dar. Verwaltungsgemeinschaft(en) im Lkr Dingolfing-Landau															
	208	Mamming	43	34	40	46	-12	266	424	275	398	26	175	186	135
<b>272</b>		<b>Lkr Freyung-Grafenau</b>													
116	211	Eppenschlag	7	3	5	5	-2	40	45	34	54	-9	28	28	23
118		Freyung, St	43	41	87	98	-57	381	319	328	335	-16	209	205	123
119	214	Fürsteneck	1	2	3	8	-6	24	26	32	24	2	50	26	18
120		Grafenau, St	53	51	99	98	-47	416	419	437	481	-62	393	334	222
121		Grainet	22	19	24	18	1	96	74	70	78	-4	75	71	55
122		Haidmühle	5	9	18	15	-6	32	37	31	36	1	50	35	29
126	212	Hinterschmiding	22	25	25	17	8	80	70	79	84	-14	100	83	56
127		Hohenau	15	15	34	43	-28	82	85	113	115	-30	125	106	67
128	211	Innernzell	8	15	14	13	2	53	39	51	58	-19	100	67	49
129		Jandelsbrunn	28	14	39	23	-9	116	93	129	112	-19	110	99	76
134		Mauth	16	17	18	37	-20	47	65	43	83	-18	76	67	44
136		Neureichenau	24	24	66	61	-37	149	157	136	158	-1	128	118	85
146		Neuschönau	19	18	22	19	-1	80	77	84	70	7	80	83	55
138	214	Perlesreut, M	21	25	30	36	-11	96	110	88	101	9	110	86	57
139	212	Philippseut	1	4	11	1	3	19	18	20	28	-10	27	20	16
140		Ringelai	16	11	39	23	-12	64	84	67	63	21	75	57	41
141		Röhrnbach, M	40	27	35	47	-20	177	219	203	219	-	155	141	108
142		Saldenburg	7	17	19	20	-3	67	65	82	80	-15	50	40	30
143		St. Oswald-Riedlhütte	28	15	24	26	-11	90	91	116	81	10	103	64	48
145	211	Schöfweg	10	9	11	17	-8	56	64	56	49	15	-	-	-
147	211	Schönberg, M	24	32	53	49	-17	171	148	173	157	-9	135	114	76
149		Spiegelau	26	23	58	66	-43	124	136	129	100	36	111	90	66
150	213	Thurmansbang	13	6	15	22	-16	89	97	109	76	21	75	61	55
151		Waldkirchen, St	78	72	135	104	-32	470	436	424	369	67	329	333	229
152	213	Zenting	7	9	7	15	-6	61	55	50	34	21	25	19	15
444		Gemeindefreie Gebiete	-	-	-	-	-	-	-	-	-	-	-	-	-
		Insgesamt	534	503	891	881	-378	3080	3029	3084	3045	-16	2719	2347	1643
dar. Verwaltungsgemeinschaft(en)															
		212 Hinterschmiding	23	29	36	18	11	99	88	99	112	-24	127	103	72
		214 Perlesreut	22	27	33	44	-17	120	136	120	125	11	160	112	75
		211 Schönberg	49	59	83	84	-25	320	296	314	318	-22	263	209	148
		213 Thurmansbang	20	15	22	37	-22	150	152	159	110	42	100	80	70
<b>273</b>		<b>Lkr Kelheim</b>													
111		Abensberg, St	108	105	125	87	18	681	692	638	637	55	381	385	312
113	219	Aiglsbach	16	10	13	10	-	62	59	59	79	-20	79	70	55
115	219	Attenhofen	8	7	8	8	-1	57	48	62	49	-1	-	-	-
116		Bad Abbach, M	103	94	95	97	-3	755	705	635	651	54	398	439	313
119	218	Biburg	14	13	11	5	8	71	44	68	59	-15	30	28	25
163	219	Elsendorf	17	15	22	29	-14	119	107	156	97	10	84	89	76
121	215	Essing, M	10	9	6	13	-4	60	56	55	42	14	25	28	26
125	217	Hausen	16	17	13	18	-1	54	87	68	83	4	95	84	53
127	217	Herrngiersdorf	5	13	6	3	10	63	46	96	51	-5	33	41	28
133	215	Ihrlerstein	25	20	36	27	-7	175	170	188	221	-51	152	131	90
137		Kelheim, St	125	130	178	171	-41	729	765	765	708	57	512	478	334
139	218	Kirchdorf	6	6	12	7	-1	41	44	40	42	2	28	25	23
141	217	Langquaid, M	54	46	39	39	7	226	254	238	206	48	199	201	161
147		Mainburg, St	154	142	109	94	48	765	748	722	744	4	564	553	384
152		Neustadt a.d.Donau, St	121	126	102	105	21	569	574	675	609	-35	354	393	302
159		Painten, M	26	15	20	18	-3	59	52	70	82	-30	106	69	48
164		Riedenburg, St	35	58	57	70	-12	183	221	193	223	-2	171	168	136
165		Rohr i.NB, M	16	21	64	63	-42	159	166	144	167	-1	84	74	58
166	216	Saal a.d.Donau	38	46	68	66	-20	253	252	273	242	10	209	166	127
172	218	Siegenburg, M	27	27	31	27	-	294	201	220	193	8	112	95	73
175	216	Teugn	20	13	12	12	1	63	66	66	56	10	96	75	70
177	218	Train	10	16	18	15	1	94	49	79	61	-12	75	70	58
178	219	Volkenschwand	23	15	9	17	-2	94	79	77	65	14	50	44	38
181	218	Wildenberg	13	10	11	12	-2	58	62	76	68	-6	50	35	30
444		Gemeindefreie Gebiete	-	-	-	-	-	-	-	-	-	-	-	-	-
		Insgesamt	990	974	1065	1013	-39	5684	5547	5663	5435	112	3887	3741	2820

wesen											Erwerbstätigkeit				Gde Schl. Nr.
Volksschulen			Realschulen einschl. Realsch. z. sonderpädagog. Förderung			Gymnasien			Berufsschulen		Sozialversicherungspflichtig Beschäftigte am Arbeitsort				
Schu- len	Schüler	Lehrer	Schu- len	Schüler	Lehrer	Schu- len	Schüler	Lehrer	Schu- len	Schüler	ins- gesamt	männ- lich	weib- lich	Aus- länder	
am 1. Oktober 2010									am 20. Okt. 2010		am 30. Juni 2010				
41	42	43	44	45	46	47	48	49	50	51	52	53	54	55	
2	322	17	-	-	-	-	-	-	-	-	824	553	271	171	
-	-	-	-	-	-	-	-	-	-	-	128	75	53	• 116	
2	436	36	1	845	46	1	794	53	-	-	4632	2153	2479	129 118	
-	-	-	-	-	-	-	-	-	-	-	88	61	27	3 119	
3	596	38	1	600	34	1	566	39	-	-	3225	1597	1628	53 120	
-	-	-	-	-	-	-	-	-	-	-	227	163	64	6 121	
1	63	4	-	-	-	-	-	-	-	-	169	54	115	5 122	
1	185	10	-	-	-	-	-	-	-	-	277	162	115	9 126	
2	246	16	-	-	-	-	-	-	-	-	325	202	123	9 127	
1	106	5	-	-	-	-	-	-	-	-	357	275	82	• 128	
2	275	21	-	-	-	-	-	-	-	-	806	571	235	7 129	
1	90	5	-	-	-	-	-	-	-	-	220	113	107	8 134	
2	319	21	-	-	-	-	-	-	-	-	950	595	355	28 136	
1	137	9	-	-	-	-	-	-	-	-	306	187	119	7 146	
2	256	20	-	-	-	-	-	-	-	-	436	227	209	7 138	
-	-	-	-	-	-	-	-	-	-	-	48	21	27	4 139	
1	68	4	-	-	-	-	-	-	-	-	230	90	140	• 140	
3	290	17	-	-	-	-	-	-	-	-	1708	1199	509	28 141	
-	-	-	-	-	-	-	-	-	-	-	188	144	44	4 142	
1	219	16	-	-	-	-	-	-	-	-	181	78	103	3 143	
-	-	-	-	-	-	-	-	-	-	-	121	66	55	3 145	
1	390	28	-	-	-	-	-	-	-	-	1372	907	465	42 147	
1	199	10	-	-	-	-	-	-	-	-	667	353	314	12 149	
2	245	17	-	-	-	-	-	-	-	-	303	165	138	6 150	
5	632	45	-	-	-	1	810	50	1	1209	2637	1117	1520	43 151	
-	-	-	-	-	-	-	-	-	-	-	229	182	47	9 152	
-	-	-	-	-	-	-	-	-	-	-	-	-	-	- 444	
32	4752	322	2	1445	80	3	2170	142	1	1209	19830	10757	9073	430	
1	185	10	-	-	-	-	-	-	-	-	325	183	142	13	
2	256	20	-	-	-	-	-	-	-	-	524	288	236	10	
2	496	33	-	-	-	-	-	-	-	-	1978	1323	655	•	
2	245	17	-	-	-	-	-	-	-	-	532	347	185	15	
3	874	52	1	1039	59	-	-	-	-	-	4080	2090	1990	226 111	
1	96	5	-	-	-	-	-	-	-	-	107	74	33	5 113	
-	-	-	-	-	-	-	-	-	-	-	183	96	87	28 115	
2	665	41	-	-	-	-	-	-	-	-	1949	652	1297	143 116	
-	-	-	-	-	-	-	-	-	-	-	84	43	41	10 119	
1	125	7	-	-	-	-	-	-	-	-	369	211	158	25 163	
1	54	5	-	-	-	-	-	-	-	-	121	66	55	8 121	
1	86	4	-	-	-	-	-	-	-	-	228	150	78	3 125	
1	60	5	-	-	-	-	-	-	-	-	456	414	42	9 127	
2	313	20	-	-	-	-	-	-	-	-	182	73	109	3 133	
4	990	63	-	-	-	1	1028	66	1	1519	6288	3145	3143	226 137	
-	-	-	-	-	-	-	-	-	-	-	58	44	14	• 139	
2	311	17	-	-	-	-	-	-	-	-	713	416	297	36 141	
3	1173	80	-	-	-	1	1425	81	-	-	4738	2912	1826	367 147	
2	814	54	-	-	-	-	-	-	-	-	7451	4725	2726	503 152	
1	104	5	-	-	-	-	-	-	-	-	546	403	143	15 159	
2	301	15	2	1284	72	-	-	-	-	-	1095	464	631	34 164	
2	169	11	-	-	-	1	752	50	-	-	510	264	246	19 165	
2	319	22	-	-	-	-	-	-	-	-	1538	920	618	43 166	
2	341	24	-	-	-	-	-	-	-	-	744	429	315	45 172	
1	82	5	-	-	-	-	-	-	-	-	173	72	101	6 175	
1	116	7	-	-	-	-	-	-	-	-	313	218	95	19 177	
1	69	4	-	-	-	-	-	-	-	-	196	135	61	9 178	
1	65	4	-	-	-	-	-	-	-	-	82	43	39	• 181	
-	-	-	-	-	-	-	-	-	-	-	-	-	-	- 444	
36	7127	450	3	2323	131	3	3205	197	1	1519	32204	18059	14145	1789	

Niederbayern

Gde Schl. Nr.	VGem Schl. Nr.	Gemeinde	Noch: Erwerbstätigkeit											
			Sozialversicherungspflichtig Beschäftigte am Arbeitsort						Sozialversicherungspflichtig Beschäftigte am Wohnort				Pendler-saldo	
			darunter im Wirtschaftsbereich					darunter (Sp. 52)	ins-gesamt		darunter			
			Land- und Forstwirtschaft, Fischerei	Produzierendes Gewerbe	Handel, Verkehr, Gastgewerbe	Unternehmensdienstleister	öffentl. u. priv. Dienstleister	Einpendler		Anzahl	%	Auspender		
								Anzahl	%			Anzahl	%	Anzahl
am 30. Juni 2010														
			56	57	58	59	60	61	62	63	64	65	66	
dar. Verwaltungsgemeinschaft(en) im Lkr Dingolfing-Landau														
	208	Mamming		•	558	131	•	72	598	72,6	2065	1839	89,1	-1241
<b>272</b>		<b>Lkr Freyung-Grafenau</b>												
116	211	Eppenschlag		•	82		•	11	94	73,4	311	277	89,1	-183
118		Freyung, St	8	1488	541	433	2162	3485	75,2	2158	1011	46,8	2474	
119	214	Fürsteneck		•	•	25	8	10	57	64,8	348	317	91,1	-260
120		Grafenau, St	11	1240	626	338	1009	2074	64,3	2706	1555	57,5	519	
121		Grainet	3	103	41	29	51	118	52,0	840	731	87,0	-613	
122		Haidmühle	3	70	54	7	35	79	46,7	406	316	77,8	-237	
126	212	Hinterschmiding	15	141	49	24	48	164	59,2	881	768	87,2	-604	
127		Hohenau	6	145	80	32	62	180	55,4	1307	1162	88,9	-982	
128	211	Innernzell		•	295	36	•	22	243	68,1	596	482	80,9	-239
129		Jandelsbrunn		•	634	83	•	75	543	67,4	1276	1013	79,4	-470
134		Mauth		•	102	53	•	52	85	38,6	770	635	82,5	-550
136		Neureichenau	53	469	185	77	166	451	47,5	1523	1024	67,2	-573	
146		Neuschönau		–	156	72	10	68	184	60,1	780	658	84,4	-474
138	214	Perlesreut, M		•	204	103	25	99	229	52,5	1013	806	79,6	-577
139	212	Philippseut		–	•	25	–	•	17	35,4	254	223	87,8	-206
140		Ringelai		–	62	18	5	145	143	62,2	688	601	87,4	-458
141		Röhrnbach, M	12	1162	283	92	159	1215	71,1	1545	1052	68,1	163	
142		Saldenburg		–	122	24	16	26	125	66,5	741	678	91,5	-553
143		St. Oswald-Riedlhütte		•	48	55	•	64	75	41,4	948	842	88,8	-767
145	211	Schöfweg		–	42	45	13	21	72	59,5	434	385	88,7	-313
147	211	Schönberg, M		•	678	342	180	166	981	71,5	1311	920	70,2	61
149		Spiegelau		–	306	182	27	152	379	56,8	1184	896	75,7	-517
150	213	Thurmansbang		•	116	111	10	57	190	62,7	780	667	85,5	-477
151		Waldkirchen, St	16	766	1010	206	639	1501	56,9	3717	2581	69,4	-1080	
152	213	Zenting		•	133	61	15	•	169	73,8	364	304	83,5	-135
444		Gemeindefreie Gebiete		–	–	–	–	–	–	–	–	–	–	–
		Insgesamt	166	8608	4128	1590	5336	12853	64,8	26881	19904	74,0	-7051	
dar. Verwaltungsgemeinschaft(en)														
	212	Hinterschmiding		•	•	74	24	•	181	55,7	1135	991	87,3	-810
	214	Perlesreut		•	•	128	33	109	286	54,6	1361	1123	82,5	-837
	211	Schönberg		•	1097	447	•	220	1390	70,3	2652	2064	77,8	-674
	213	Thurmansbang		•	249	172	25	•	359	67,5	1144	971	84,9	-612
<b>273</b>		<b>Lkr Kelheim</b>												
111		Abensberg, St	108	1481	964	379	1148	2500	61,3	4767	3187	66,9	-687	
113	219	Aiglsbach		•	45	20	19	15	52	48,6	616	561	91,1	-509
115	219	Attenhofen		•	33	12	22	107	160	87,4	476	453	95,2	-293
116		Bad Abbach, M	11	276	304	467	891	1317	67,6	4242	3610	85,1	-2293	
119	218	Biburg		•	41	8	•	26	60	71,4	450	426	94,7	-366
163	219	Elsendorf		•	201	63	11	78	292	79,1	710	633	89,2	-341
121	215	Essing, M		–	56	32	•	•	84	69,4	370	333	90,0	-249
125	217	Hausen		•	164	14	11	35	145	63,6	780	697	89,4	-552
127	217	Herrngiersdorf		•	430	•	8	•	369	80,9	414	327	79,0	42
133	215	Ihrlerstein		•	55	55	•	59	81	44,5	1598	1497	93,7	-1416
137		Kelheim, St	16	2157	1162	722	2231	4032	64,1	5518	3262	59,1	770	
139	218	Kirchdorf		•	47	•	•	43	74,1	347	332	95,7	-289	
141	217	Langquaid, M		•	271	203	85	144	443	62,1	1928	1658	86,0	-1215
147		Mainburg, St	7	2574	800	714	643	2809	59,3	5209	3280	63,0	-471	
152		Neustadt a.d.Donau, St	25	4504	1774	276	872	5048	67,7	5132	2729	53,2	2319	
159		Painten, M		–	368	105	16	57	306	56,0	954	714	74,8	-408
164		Riedenburg, St	17	337	294	183	264	527	48,1	2030	1462	72,0	-935	
165		Rohr i.NB, M	10	148	109	16	227	276	54,1	1110	876	78,9	-600	
166	216	Saal a.d.Donau		•	676	552	99	204	1129	73,4	1993	1584	79,5	-455
172	218	Siegenburg, M		•	478	106	15	140	523	70,3	1242	1021	82,2	-498
175	216	Teugn		–	37	26	87	23	123	71,1	686	636	92,7	-513
177	218	Train		•	126	37	22	41	234	74,8	672	593	88,2	-359
178	219	Volkenschwand		•	149	21	•	•	129	65,8	594	527	88,7	-398
181	218	Wildenberg		•	23	•	20	20	51	62,2	508	477	93,9	-426
444		Gemeindefreie Gebiete		–	–	–	–	–	–	–	–	–	–	–
		Insgesamt	363	14677	6686	3209	7268	20733	64,4	42346	30875	72,9	-10142	

Land- und Forstwirtschaft												Gde Schl. Nr.
Landwirtschaftliche Betriebe mit einer landwirtschaftlich genutzten Fläche von ... ha								Viehbestand am 1. März 2010				
unter 5	5	10	20	50	100 oder mehr	ins-gesamt	darunter 5 oder mehr ha LF	Rinder		Schweine	Schafe	
	bis unter							ins-gesamt	darunter Milchkühe			
	10	20	50	100								
2010												
67	68	69	70	71	72	73	74	75	76	77	78	
	3	14	29	22	16	8	92	89	1067	•	8015	699
1	6	4	11	8	–	30	29	1660	705	•	•	116
4	16	23	17	2	2	64	60	1819	801	7	91	118
1	1	6	6	2	–	16	15	852	418	•	–	119
5	25	32	46	7	–	115	110	4395	1804	65	222	120
3	13	16	15	3	–	50	47	1484	673	8	•	121
1	18	8	3	1	–	31	30	205	50	7	285	122
–	16	13	8	6	–	43	43	1401	681	6	–	126
–	22	26	14	7	–	69	69	2054	901	16	47	127
1	12	8	6	5	–	32	31	1250	511	•	•	128
2	30	19	23	12	–	86	84	3310	1493	41	24	129
1	24	15	3	1	–	44	43	415	200	•	•	134
1	31	30	15	6	1	84	83	1879	750	17	145	136
–	13	4	7	1	1	26	26	608	225	66	•	146
3	10	15	21	8	–	57	54	2940	1184	•	254	138
–	2	1	1	–	–	4	4	70	37	–	–	139
1	8	9	5	4	–	27	26	754	314	•	154	140
4	14	24	30	6	2	80	76	3997	1951	6	•	141
–	7	3	3	1	–	14	14	412	176	–	•	142
–	9	9	1	2	–	21	21	353	134	•	52	143
–	8	6	4	1	–	19	19	338	134	•	•	145
–	14	9	16	9	1	49	49	2452	977	10	28	147
2	8	7	2	1	–	20	18	374	97	–	46	149
3	12	17	7	1	–	40	37	996	406	–	111	150
2	25	34	51	13	–	125	123	5637	2568	14	899	151
–	10	9	11	2	–	32	32	1072	350	–	•	152
–	–	–	–	–	–	–	–	–	–	–	–	444
35	354	347	326	109	7	1178	1143	40727	17540	711	3408	
–	18	14	9	6	–	47	47	1471	718	6	–	
4	11	21	27	10	–	73	69	3792	1602	•	254	
2	40	27	37	23	1	130	128	5700	2327	427	85	
3	22	26	18	3	–	72	69	2068	756	–	•	
2	9	16	34	16	3	80	78	1628	689	5931	•	111
2	19	25	25	6	–	77	75	90	•	1048	•	113
3	6	22	31	5	–	67	64	317	60	1329	78	115
–	8	17	27	12	4	68	68	1058	355	951	•	116
2	7	6	8	2	3	28	26	627	264	1533	•	119
1	10	19	29	6	2	67	66	285	63	2354	•	163
–	1	3	3	1	–	8	8	188	83	•	–	121
1	10	7	11	11	1	41	40	800	251	2464	164	125
–	7	12	14	10	3	46	46	1060	266	4571	970	127
–	5	5	2	1	1	14	14	397	•	•	•	133
2	15	23	26	18	3	87	85	2104	407	6629	862	137
2	6	13	14	7	–	42	40	555	265	5446	–	139
3	17	27	34	12	3	96	93	2315	757	3252	69	141
2	31	37	32	9	1	112	110	•	52	3534	674	147
4	19	46	70	23	5	167	163	2091	768	12025	1245	152
–	3	6	10	–	–	19	19	174	53	41	•	159
1	20	44	32	17	4	118	117	2131	594	4388	601	164
5	8	25	31	27	2	98	93	1947	639	24086	1261	165
–	7	12	28	10	6	63	63	2625	797	3708	•	166
10	11	10	19	7	1	58	48	447	198	9009	164	172
–	3	6	10	1	2	22	22	363	110	173	–	175
1	6	13	4	–	–	24	23	–	–	1011	–	177
–	10	13	18	6	2	49	49	275	110	3026	24	178
1	7	11	4	2	1	26	25	•	–	2093	•	181
–	–	–	–	–	–	–	–	–	–	–	–	444
42	245	418	516	209	47	1477	1435	21716	6869	98703	6330	

Niederbayern

Gde Schl. Nr.	VGem Schl. Nr.	Gemeinde	Gewerbe- anzeigen		Verarbeitendes Gewerbe sowie Bergbau und Gewinnung von Steinen und Erden			Umwelt								
			An- mel- dun- gen	Ab- mel- dun- gen	Be- trie- be	Be- schäf- tigte	Brutto- entgelte	Wasser- versorgung		Kanali- sation		Klär- anlagen		Wasser- ge- winnung	Wasser- pro-Kopf- Verbrauch	
								Angeschlossenene Einwohner								Anzahl
			insgesamt		am 30. September		1000 €		2010		2007					
			79	80	81	82	83	84	85	86	87	88	89	90	91	
dar. Verwaltungsgemeinschaft(en) im Lkr Dingolfing-Landau																
	208	Mamming	55	43	3	99	2439	5045	100,0	4412	87,5	4346	86,1	177	142,3	
<b>272</b>	<b>Lkr Freyung-Grafenau</b>															
116	211	Eppenschlag	6	6	1	•	•	913	95,2	662	69,0	662	69,0	31	177,0	
118		Freyung, St	66	68	7	928	27314	6600	93,9	6359	90,4	6359	90,4	312	128,3	
119	214	Fürsteneck	7	2	-	-	-	900	93,9	921	96,1	921	96,1	-	88,3	
120		Grafenau, St	80	74	10	899	27571	8397	95,2	8153	92,4	8153	92,4	278	118,1	
121		Grainet	17	20	-	-	-	2267	93,9	2255	93,4	2255	93,4	176	126,9	
122		Haidmühle	9	10	1	•	•	1409	97,4	1061	73,4	1061	73,4	85	118,6	
126	212	Hinterschmiding	13	9	-	-	-	2498	98,0	2427	95,2	2427	95,2	166	131,6	
127		Hohenau	28	20	1	•	•	3320	95,9	3254	94,0	3254	94,0	237	119,7	
128	211	Innernzell	12	14	1	•	•	1543	93,4	1614	97,7	1614	97,7	67	97,7	
129		Jandelsbrunn	33	19	2	•	•	2559	76,1	2278	67,7	1986	59,0	132	124,2	
134		Mauth	22	15	-	-	-	2450	99,3	2109	85,5	2109	85,5	139	119,7	
136		Neureichenau	45	44	2	•	•	4063	91,5	3218	72,5	3218	72,5	227	131,5	
146		Neuschönau	21	24	-	-	-	2264	96,7	1927	82,3	1927	82,3	107	121,0	
138	214	Perlesreut, M	37	27	1	•	•	2692	92,2	2714	92,9	2714	92,9	-	124,2	
139	212	Philippseut	3	5	-	-	-	725	97,2	634	85,0	634	85,0	49	117,1	
140		Ringelai	27	16	-	-	-	1738	83,2	2007	96,0	2007	96,0	-	126,1	
141		Röhrnbach, M	41	31	7	566	15926	4448	96,9	4331	94,4	4331	94,4	313	123,2	
142		Saldenburg	27	24	1	•	•	1880	96,0	1757	89,7	1757	89,7	88	122,4	
143		St. Oswald-Riedlhütte	27	26	1	•	•	3081	99,5	2964	95,7	2964	95,7	243	117,4	
145	211	Schöfweg	16	10	-	-	-	960	74,1	1099	84,9	1099	84,9	27	117,0	
147	211	Schönberg, M	44	30	5	539	15394	3691	95,3	3605	93,0	3605	93,0	257	117,3	
149		Spiegelau	37	30	4	303	8622	3978	99,0	3664	91,2	3664	91,2	491	117,1	
150	213	Thurmansbang	27	18	-	-	-	2355	97,0	2273	93,7	2256	93,0	183	111,7	
151		Waldkirchen, St	102	75	7	333	6540	8441	80,1	8474	80,5	8474	80,5	422	158,7	
152	213	Zenting	14	10	2	•	•	732	64,0	602	52,7	556	48,6	59	127,3	
444		Gemeindefreie Gebiete	-	-	-	-	-	-	-	-	-	-	-	-	-	
		Insgesamt	761	627	53	4882	135904	73904	91,7	70362	87,3	70007	86,9	4089	126,0	
dar. Verwaltungsgemeinschaft(en)																
	212	Hinterschmiding	16	14	-	-	-	3223	97,8	3061	92,9	3061	92,9	215	128,4	
	214	Perlesreut	44	29	1	•	•	3592	92,6	3635	93,7	3635	93,7	-	115,2	
	211	Schönberg	78	60	7	•	•	7107	91,3	6980	89,7	6980	89,7	382	120,7	
	213	Thurmansbang	41	28	2	•	•	3087	86,5	2875	80,5	2812	78,8	242	115,4	
<b>273</b>	<b>Lkr Kelheim</b>															
111		Abensberg, St	115	92	8	418	11116	12587	100,0	12398	98,5	12394	98,5	687	134,3	
113	219	Aiglsbach	23	13	-	-	-	1637	100,0	1496	91,4	1496	91,4	-	133,9	
115	219	Attenhofen	16	7	-	-	-	1354	100,0	1256	92,8	1256	92,8	-	133,5	
116		Bad Abbach, M	111	96	2	•	•	11023	99,6	10977	99,1	10977	99,1	765	138,2	
119	218	Biburg	8	6	-	-	-	1193	100,0	1150	96,4	1150	96,4	-	135,5	
163	219	Elsendorf	19	11	2	•	•	2042	99,6	1883	91,9	1883	91,9	-	134,2	
121	215	Essing, M	5	4	1	•	•	996	100,0	968	97,2	968	97,2	73	134,8	
125	217	Hausen	22	9	1	•	•	1996	98,6	1957	96,6	1893	93,5	-	126,3	
127	217	Herrngiersdorf	18	1	2	•	•	1191	100,0	1074	90,2	1074	90,2	-	140,3	
133	215	Ihrlerstein	29	20	-	-	-	4290	100,0	4278	99,7	4278	99,7	-	110,5	
137		Kelheim, St	174	123	14	1611	63324	15692	100,0	15448	98,4	15448	98,4	1350	148,2	
139	218	Kirchdorf	10	8	-	-	-	882	100,0	879	99,7	879	99,7	-	139,8	
141	217	Langquaid, M	50	40	1	•	•	5113	100,0	5018	98,1	5018	98,1	183	134,5	
147		Mainburg, St	178	135	11	•	•	13846	100,0	13566	98,0	13566	98,0	-	133,0	
152		Neustadt a.d.Donau, St	86	74	11	4238	163554	12780	100,0	12348	96,6	12348	96,6	1744	154,4	
159		Painten, M	19	12	2	•	•	2222	100,0	2195	98,8	2195	98,8	-	112,2	
164		Riedenburg, St	57	30	2	•	•	5670	100,0	5551	97,9	5551	97,9	1214	132,4	
165		Rohr i.NB, M	24	17	1	•	•	3296	100,0	3086	93,6	3086	93,6	-	133,8	
166	216	Saal a.d.Donau	44	40	5	486	16305	5453	100,0	5383	98,7	5383	98,7	316	121,1	
172	218	Siegenburg, M	34	31	4	330	7972	3324	99,8	3291	98,8	3291	98,8	303	134,3	
175	216	Teugn	15	11	-	-	-	1559	99,1	1555	98,9	1555	98,9	-	112,5	
177	218	Train	16	13	1	•	•	1763	100,0	1763	100,0	1763	100,0	-	133,6	
178	219	Volkenschwand	20	14	-	-	-	1635	100,0	1361	83,2	1361	83,2	-	134,1	
181	218	Wildenberg	15	11	-	-	-	1344	100,0	1310	97,5	1310	97,5	-	132,5	
444		Gemeindefreie Gebiete	-	-	-	-	-	-	-	-	-	-	-	-	-	
		Insgesamt	1108	818	68	9943	372424	112888	99,9	110191	97,5	110123	97,5	6635	136,3	



Bauhauptgewerbe		Bautätigkeit und Wohnungswesen										Gde Schl. Nr.
Betriebe	Beschäftigte	Baugenehmigungen		Fertiggestellte Wohngebäude (Neuerichtungen)			Fertiggestellte Wohnungen in Wohn- und Nichtwohngebäuden					
		Wohngebäude (Neuerichtungen)	Wohnungen in Wohn- und Nichtwohngebäuden	insgesamt	davon mit ... Wohnung(en)			insgesamt	davon mit ... Räumen			
					1	2	3 oder mehr		1 oder 2	3 oder 4	5 oder mehr	
Ende Juni 2010		2010										
92	93	94	95	96	97	98	99	100	101	102	103	
13	85	6	7	6	3	2	1	10	-	1	9	
1	•	2	2	1	1	-	-	2	-	-1	3	
12	192	3	5	3	2	1	-	10	-	5	116	
2	•	4	4	2	2	-	-	2	-	-	119	
8	67	12	16	4	4	-	-	4	-	-	120	
9	49	9	13	14	10	4	-	21	-	11	121	
2	•	1	2	-	-	-	-	-	-	-	122	
3	5	4	4	6	6	-	-	9	-	3	126	
7	32	3	5	2	2	-	-	4	-	-1	127	
3	157	2	3	-	-	-	-	-	-	-1	128	
3	19	9	13	4	3	1	-	6	-	3	129	
2	•	2	3	2	2	-	-	7	2	4	134	
8	117	2	7	4	4	-	-	5	-1	2	136	
6	39	6	6	3	3	-	-	4	-	1	146	
7	30	6	8	4	4	-	-	8	-	2	138	
2	•	-	-	2	1	1	-	3	1	-	139	
3	11	3	4	3	3	-	-	4	-	1	140	
5	412	7	10	8	7	1	-	10	1	2	141	
4	12	2	4	2	2	-	-	3	-	2	142	
3	11	1	6	2	2	-	-	2	-	1	143	
1	•	1	2	-	-	-	-	1	1	-2	145	
3	25	2	1	8	7	-	1	9	-	2	147	
5	64	3	3	5	4	-	1	8	4	-	149	
4	32	3	5	5	5	-	-	7	-	1	150	
20	162	23	36	16	12	4	-	24	1	2	151	
5	45	1	2	-	-	-	-	-	-	-	152	
-	-	-	-	-	-	-	-	-	-	-	444	
128	1522	111	164	100	86	12	2	153	9	37	107	
5	•	4	4	8	7	1	-	12	1	3	8	
9	•	10	12	6	6	-	-	10	-	2	8	
8	•	7	8	9	8	-	1	12	1	-2	13	
9	77	4	7	5	5	-	-	7	-	1	6	
12	318	37	59	28	25	2	1	35	3	6	111	
6	17	7	11	2	1	-	1	4	-	2	113	
2	•	3	4	3	3	-	-	3	-	-	115	
6	52	30	46	16	12	4	-	23	7	-1	116	
2	•	2	3	4	3	1	-	6	-	2	119	
4	20	3	3	3	3	-	-	4	-	1	163	
2	•	3	3	1	1	-	-	2	-	-1	121	
8	40	4	4	6	5	1	-	7	1	2	125	
5	227	4	5	4	2	2	-	6	1	1	127	
6	26	2	3	3	2	1	-	5	-	-	133	
13	89	22	83	25	22	1	2	40	-	13	137	
2	•	-	1	1	1	-	-	1	-	-	139	
7	31	7	9	12	11	1	-	14	-1	1	141	
18	107	28	47	14	12	1	1	25	1	8	147	
11	81	27	38	27	22	3	2	58	12	18	152	
6	50	1	6	1	1	-	-	1	-	-	159	
18	130	13	15	8	7	1	-	12	2	6	164	
4	49	6	6	4	3	1	-	6	1	-	165	
6	14	5	8	6	5	1	-	11	-	1	166	
5	95	11	14	3	1	1	1	7	-	1	172	
2	•	3	3	2	2	-	-	3	-	-1	175	
2	•	9	12	5	5	-	-	6	-	-	177	
3	34	6	8	5	4	1	-	9	1	4	178	
2	•	5	8	3	3	-	-	3	-	-	181	
-	-	-	-	-	-	-	-	-	-	-	444	
152	1460	238	399	186	156	22	8	291	28	63	200	

Niederbayern

Gde Schl. Nr.	VGem Schl. Nr.	Gemeinde	Noch: Bautätigkeit und Wohnungswesen					Fremdenverkehr			
			Bestand an Wohngebäuden insgesamt (ohne Wohnheime)	Bestand an Wohnungen in Wohn- und Nichtwohngebäuden (ohne Wohnungen in Wohnheimen)				Räume insgesamt	Gästebetten im Juni (Angebot)	Gästeankünfte	Gästeübernachtungen
				insgesamt	davon mit ... Räumen						
					1 oder 2	3 oder 4	5 oder mehr				
31. Dezember 2010							2010				
			104	105	106	107	108	109	110	111	112
dar. Verwaltungsgemeinschaft(en) im Lkr Dingolfing-Landau											
	208	Mamming .....	1669	1984	43	359	1582	11583	.	.	.
<b>272</b>		<b>Lkr Freyung-Grafenau</b>									
116	211	Eppenschlag .....	335	427	15	110	302	2330	150	1186	6603
118		Freyung, St .....	2000	3484	252	1279	1953	17553	2049	16342	173107
119	214	Fürsteneck .....	271	364	16	104	244	1992	74	1165	2848
120		Grafenau, St .....	2524	4149	289	1454	2406	21321	1810	29376	182656
121		Grainet .....	719	1081	63	321	697	5872	187	5429	24384
122		Haidmühle .....	540	819	70	329	420	4024	1123	23112	82437
126	212	Hinterschmiding .....	764	1068	62	307	699	5761	276	3835	24127
127		Hohenau .....	1020	1426	81	404	941	7615	525	8802	45202
128	211	Innernzell .....	557	717	36	184	497	3883	89	433	2201
129		Jandelsbrunn .....	997	1384	71	399	914	7610	57	632	3486
134		Mauth .....	820	1196	75	450	671	5990	742	10355	42716
136		Neureichenau .....	1298	1906	81	574	1251	10436	1072	28536	144991
146		Neuschönau .....	721	1125	69	419	637	5666	908	16517	82812
138	214	Perlesreut, M .....	892	1257	56	391	810	6834	106	869	3764
139	212	Philippseut .....	294	398	28	143	227	2073	322	9180	43657
140		Ringelai .....	570	818	38	255	525	4395	208	4196	13693
141		Röhrnbach, M .....	1305	1886	96	562	1228	10208	415	16964	58615
142		Saldenburg .....	684	922	40	289	593	5037	202	5282	18405
143		St. Oswald-Riedlhütte .....	1002	1600	120	585	895	8141	853	8585	47602
145	211	Schöfweg .....	512	812	180	195	437	3733	211	4016	22355
147	211	Schönberg, M .....	1204	1886	115	673	1098	9761	634	17840	79597
149		Spiegelau .....	1350	2316	241	875	1200	11327	1325	26227	124046
150	213	Thurmansbang .....	901	1216	60	424	732	6352	788	10687	39863
151		Waldkirchen, St .....	3022	4880	427	1692	2761	24994	1530	35545	184206
152	213	Zenting .....	437	585	36	195	354	2985	224	3037	10853
444		Gemeindefreie Gebiete .....	-	-	-	-	-	-	-	-	-
		Insgesamt	24739	37722	2617	12613	22492	195893	15880	288148	1464226
dar. Verwaltungsgemeinschaft(en)											
	212	Hinterschmiding .....	1058	1466	90	450	926	7834	598	13015	67784
	214	Perlesreut .....	1163	1621	72	495	1054	8826	180	2034	6612
	211	Schönberg .....	2608	3842	346	1162	2334	19707	1084	23475	110756
	213	Thurmansbang .....	1338	1801	96	619	1086	9337	1012	13724	50716
<b>273</b>		<b>Lkr Kelheim</b>									
111		Abensberg, St .....	3577	5566	341	1809	3416	28579	135	10304	16853
113	219	Aiglsbach .....	507	603	14	87	502	3780	-	-	-
115	219	Attenhofen .....	405	499	20	80	399	3105	-	-	-
116		Bad Abbach, M .....	2773	5308	624	1897	2787	25288	558	14000	55630
119	218	Biburg .....	413	485	8	95	382	2854	-	-	-
163	219	Elsendorf .....	607	813	51	183	579	4685	.	.	.
121	215	Essing, M .....	338	534	38	175	321	2710	235	10092	20286
125	217	Hausen .....	668	814	27	138	649	4840	.	.	.
127	217	Herrngiersdorf .....	376	438	11	75	352	2616	.	.	.
133	215	Ihrlerstein .....	1376	1928	83	518	1327	10164	148	5189	13643
137		Kelheim, St .....	4402	7729	404	3207	4118	37444	660	31999	57140
139	218	Kirchdorf .....	277	321	7	54	260	1989	.	.	.
141	217	Langquaid, M .....	1625	2172	76	528	1568	12080	.	.	.
147		Mainburg, St .....	3817	6256	369	2163	3724	32271	108	8663	13365
152		Neustadt a.d.Donau, St .....	3618	5759	421	1811	3527	29436	2320	90563	425691
159		Painten, M .....	699	875	24	178	673	5049	-	-	-
164		Riedenburg, St .....	1764	2684	201	895	1588	14148	596	30564	67205
165		Rohr i.NB, M .....	1048	1361	67	287	1007	8007	.	.	.
166	216	Saal a.d.Donau .....	1649	2530	106	916	1508	12889	-	-	-
172	218	Siegenburg, M .....	1044	1402	64	344	994	7808	-	-	-
175	216	Teugn .....	500	645	16	142	487	3654	-	-	-
177	218	Train .....	594	702	19	111	572	4201	-	-	-
178	219	Volkenschwand .....	534	659	27	142	490	3965	.	.	.
181	218	Wildenberg .....	448	570	19	123	428	3355	.	.	.
444		Gemeindefreie Gebiete .....	-	-	-	-	-	-	-	-	-
		Insgesamt	33059	50653	3037	15958	31658	264917	5051	210492	694957

Straßenverkehrsunfälle				Einrichtungen für ältere Menschen				Empfänger von Sozialhilfe nach SGB XII			Gde Schl. Nr.
Straßenverkehrsunfälle insgesamt	davon Unfälle mit		dabei Verunglückte	Einrichtungen insgesamt	verfügbare Plätze	Bewohner	Personal (Beschäftigte)	3. Kapitel "Hilfe zum Lebensunterhalt"	4. Kapitel "Grundsicherung im Alter und bei Erwerbsminderung"	5. bis 9. Kapitel "Sonstige Hilfen"	
	Personenschaden	nur Sachschaden									
2010				am 15. Dezember 2010				am 31. Dezember 2010			
113	114	115	116	117	118	119	120	121	122	123	
26	20	6	29	-	-	-	-	•	•	25	
6	5	1	7	-	-	-	-	-	4	3 116	
58	49	9	68	2	123	122	107	55	115	433 118	
3	2	1	2	-	-	-	-	-	•	3 119	
44	39	5	64	2	100	85	70	23	73	85 120	
7	6	1	11	-	-	-	-	-	12	16 121	
7	7	-	9	-	-	-	-	-	•	12 6 122	
12	11	1	20	-	-	-	-	-	•	11 16 126	
16	15	1	19	-	-	-	-	-	11	25 127	
6	5	1	6	-	-	-	-	-	•	9 5 128	
10	9	1	11	-	-	-	-	-	•	9 17 129	
3	3	-	4	-	-	-	-	-	4	12 134	
13	11	2	20	2	87	66	72	16	25	31 136	
3	3	-	4	-	-	-	-	-	9	9 146	
5	5	-	7	1	42	32	38	3	16	23 138	
2	1	1	1	-	-	-	-	-	•	5 139	
2	1	1	2	1	114	108	117	27	31	64 140	
25	23	2	27	1	51	49	42	6	20	29 141	
12	11	1	20	-	-	-	-	-	•	4 8 142	
1	1	-	1	-	-	-	-	-	•	6 11 143	
6	6	-	12	-	-	-	-	-	•	3 145	
20	19	1	26	1	53	53	50	7	21	31 147	
9	8	1	10	1	52	49	47	9	26	52 149	
6	6	-	8	-	-	-	-	3	10	10 150	
62	44	18	65	1	100	82	90	19	65	70 151	
2	1	1	1	-	-	-	-	-	•	4 4 152	
-	-	-	-	-	-	-	-	-	-	- 444	
340	291	49	425	12	722	646	633	180	512	971	
14	12	2	21	-	-	-	-	-	•	21	
8	7	1	9	1	42	32	38	3	•	26	
38	35	3	51	1	53	53	50	•	•	42	
8	7	1	9	-	-	-	-	•	14	14	
72	59	13	82	1	84	82	62	95	88	289 111	
13	9	4	9	-	-	-	-	-	•	15 113	
5	4	1	8	-	-	-	-	-	•	8 115	
49	41	8	57	1	154	133	72	16	29	84 116	
9	7	2	13	-	-	-	-	-	•	12 119	
25	14	11	18	1	69	66	67	10	10	29 163	
9	8	1	14	-	-	-	-	-	•	3 8 121	
30	22	8	38	-	-	-	-	-	3	13 125	
5	5	-	7	-	-	-	-	-	-	5 127	
7	6	1	7	-	-	-	-	3	3	17 133	
92	72	20	101	1	154	148	103	17	78	169 137	
3	2	1	2	-	-	-	-	-	•	5 139	
18	13	5	16	-	-	-	-	-	•	16 29 141	
61	48	13	75	1	97	92	65	20	56	143 147	
75	61	14	86	1	63	63	54	7	48	68 152	
3	3	-	3	-	-	-	-	15	17	37 159	
25	22	3	32	2	153	94	75	21	29	57 164	
24	20	4	29	1	173	119	66	19	23	49 165	
25	22	3	35	1	98	84	62	10	9	43 166	
26	14	12	21	1	83	82	74	8	11	36 172	
1	-	1	-	-	-	-	-	-	•	6 175	
6	4	2	4	1	19	18	25	•	3	9 177	
10	7	3	7	-	-	-	-	-	4	5 178	
2	1	1	1	-	-	-	-	-	6	7 181	
-	-	-	-	-	-	-	-	-	-	- 444	
595	464	131	665	12	1147	981	725	248	444	1143	

Niederbayern

Gde Schl. Nr.	VGem Schl. Nr.	Gemeinde	Lohn- und Einkommensteuer								
			Lohn- und Einkommensteuerpflichtige	Gesamtbetrag der Einkünfte		Lohn- und Einkommensteuer		Arbeitnehmer (=Lohnsteuerfälle)		Bruttolohn	
				insgesamt	je Steuerpflichtigen	insgesamt	je Steuerpflichtigen	insgesamt	je 1000 Einwohner	insgesamt	je Arbeitnehmer
			Anzahl	1000 €	€	1000 €	€	Anzahl		1000 €	€
			2007								
			124	125	126	127	128	129	130	131	132
dar. Verwaltungsgemeinschaft(en) im Lkr Dingolfing-Landau											
	208	Mamming .....	2607	84275	32326	13775	5284	2828	563	74999	26520
<b>272</b>		<b>Lkr Freyung-Grafenau</b>									
116	211	Eppenschlag .....	427	10315	24158	1059	2480	434	452	9020	20783
118		Freyung, St .....	3357	93318	27798	13770	4102	3447	491	77258	22413
119	214	Fürsteneck .....	431	13025	30220	2148	4985	457	479	9670	21160
120		Grafenau, St .....	4104	108406	26415	15452	3765	4162	477	88464	21255
121		Grainet .....	1079	26396	24464	3089	2863	1105	458	23282	21070
122		Haidmühle .....	608	13589	22350	1418	2333	602	415	11830	19651
126	212	Hinterschmiding .....	1122	28703	25582	3655	3257	1148	450	23705	20649
127		Hohenau .....	1576	37742	23948	4430	2811	1640	474	34508	21041
128	211	Innernzell .....	754	20515	27208	2723	3612	788	478	17725	22494
129		Jandelsbrunn .....	1596	40657	25474	4860	3045	1605	479	35837	22328
134		Mauth .....	1104	26689	24175	3131	2836	1106	452	23883	21594
136		Neureichenau .....	1962	50687	25834	6438	3281	2009	452	43830	21817
146		Neuschönau .....	1009	24335	24118	2871	2845	1051	449	21722	20668
138	214	Perlesreut, M .....	1349	33339	24714	4230	3136	1363	466	28409	20843
139	212	Philippsreut .....	340	7030	20678	685	2015	349	464	6856	19645
140		Ringelai .....	882	21383	24244	2535	2874	906	438	19333	21339
141		Röhrnbach, M .....	2027	63031	31096	10216	5040	2030	443	44846	22092
142		Saldenburg .....	963	23050	23935	2819	2928	994	506	21403	21532
143		St. Oswald-Riedlhütte .....	1522	31273	20547	3706	2435	1601	517	28170	17595
145	211	Schöfweg .....	608	14703	24183	1775	2920	615	475	13019	21169
147	211	Schönberg, M .....	1866	47255	25324	6302	3377	1917	494	42772	22312
149		Spiegelau .....	1958	43365	22147	5196	2654	1994	496	36946	18529
150	213	Thurmansbang .....	1051	23878	22719	2701	2570	1073	440	21751	20271
151		Waldkirchen, St .....	4940	133423	27009	17953	3634	5075	484	112364	22141
152	213	Zenting .....	521	12642	24265	1463	2807	504	434	10592	21016
444		Gemeindefreie Gebiete .....	-	-	-	-	-	-	-	-	-
		Insgesamt	37156	948749	25534	124625	3354	37975	472	807195	21256
dar. Verwaltungsgemeinschaft(en)											
	212	Hinterschmiding .....	1462	35734	24442	4340	2968	1497	453	30561	20415
	214	Perlesreut .....	1780	46363	26047	6378	3583	1820	469	38079	20923
	211	Schönberg .....	3655	92788	25387	11860	3245	3754	482	82536	21986
	213	Thurmansbang .....	1572	36520	23232	4164	2649	1577	438	32343	20509
<b>273</b>		<b>Lkr Kelheim</b>									
111		Abensberg, St .....	6070	197818	32589	33006	5438	6362	506	162283	25508
113	219	Aiglsbach .....	764	26963	35292	4334	5673	732	442	21011	28704
115	219	Attenhofen .....	621	20585	33148	3132	5043	607	448	15772	25984
116		Bad Abbach, M .....	5464	219700	40209	42213	7726	5825	526	177695	30506
119	218	Biburg .....	541	16343	30210	2368	4376	576	482	13975	24262
163	219	Elsendorf .....	898	31915	35540	5655	6297	893	432	22941	25690
121	215	Essing, M .....	489	13732	28082	2067	4228	493	498	11674	23680
125	217	Hausen .....	973	30394	31237	4547	4673	1004	494	26199	26095
127	217	Herrngiersdorf .....	536	18641	34778	3184	5940	537	456	14079	26218
133	215	Ihrlenstein .....	2084	63357	30402	9931	4766	2286	536	58107	25419
137		Kelheim, St .....	7923	226416	28577	34673	4376	8435	537	193424	22931
139	218	Kirchdorf .....	423	13193	31188	1846	4365	424	480	10696	25226
141	217	Langquaid, M .....	2304	100728	43719	20063	8708	2399	467	67767	28248
147		Mainburg, St .....	6814	226467	33236	38289	5619	6989	505	187307	26800
152		Neustadt a.d.Donau, St .....	6206	187908	30278	28504	4593	6589	514	162615	24680
159		Painten, M .....	1039	35742	34401	5965	5741	1138	511	27839	24463
164		Riedenburg, St .....	2739	84575	30878	13216	4825	2844	501	72443	25472
165		Rohr i.NB, M .....	1507	45548	30224	6742	4474	1492	452	35673	23910
166	216	Saal a.d.Donau .....	2823	80585	28546	12168	4310	2971	548	66459	22369
172	218	Siegenburg, M .....	1588	47706	30042	7060	4446	1583	474	38482	24310
175	216	Teugn .....	800	24890	31112	3851	4814	856	536	21889	25571
177	218	Train .....	799	26772	33507	4171	5221	829	467	22222	26806
178	219	Volkenschwand .....	767	25204	32861	3998	5212	748	460	19231	25710
181	218	Wildenberg .....	634	18886	29789	2610	4117	633	470	16102	25438
444		Gemeindefreie Gebiete .....	-	-	-	-	-	-	-	-	-
		Insgesamt	54806	1784070	32552	293594	5357	57245	506	1465885	25607

Kommunale Finanzen													Gde Schl. Nr.
Gemeindesteuereinnahmen					Hebesätze			Steuer- ein- nahmen ins- gesamt	Real- steuer- aufbrin- gungs- kraft	Steuer- ein- nahme- kraft	Schlüssel- zuweisungen an die Gemeinden		
ins- gesamt	darunter				Grundsteuer		Gewer- be- steuer						
	Grundsteuer		Gewerbe- steuer (netto)	Gemeindean- teil an der Ein- kommen- und Umsatzsteuer	A	B							
	A	B											
1000 €					%			€ je Einwohner					
2010												2011	
133	134	135	136	137	138	139	140	141	142	143	144	145	
3788	115	391	1113	2161	378	377	375	760	370	751	117	77	
301	10	55	23	212	340	340	320	310	108	319	364	337	116
6000	29	852	2817	2290	370	370	380	859	610	845	93	53	118
343	7	53	47	234	320	320	320	366	150	386	354	338	119
5745	36	896	2196	2604	340	340	360	669	446	687	61	168	120
892	24	138	205	524	330	330	320	368	200	392	378	334	121
471	10	104	67	288	320	320	320	335	165	356	393	375	122
901	19	157	148	576	300	320	300	356	176	385	361	328	126
1292	21	169	328	771	300	290	300	382	229	426	353	329	127
805	14	103	247	439	320	320	300	493	327	549	276	278	128
1326	38	187	186	910	300	300	310	401	171	430	278	317	129
846	14	152	152	525	300	300	320	353	181	381	436	376	134
1915	40	310	409	1150	300	290	320	434	239	473	287	301	136
860	8	177	173	500	350	330	310	367	204	395	361	323	146
1169	19	190	313	643	320	320	320	400	243	432	319	303	138
228	5	58	8	155	365	330	310	316	117	328	455	420	139
655	12	146	56	439	380	380	320	324	125	328	412	392	140
2627	31	329	1049	1212	310	300	310	581	457	656	56	42	141
773	14	120	136	499	330	330	330	401	179	419	353	320	142
1163	12	249	175	720	370	370	370	383	159	382	385	379	143
492	10	101	70	309	330	330	330	376	173	394	395	377	145
1994	17	329	577	1064	320	320	310	522	345	574	191	284	147
1743	5	314	409	1009	320	300	305	442	265	489	341	320	149
974	14	191	242	521	320	320	320	408	251	441	418	380	150
5877	61	903	1838	3059	340	340	340	562	342	588	280	286	151
601	12	91	192	291	350	350	350	524	316	526	257	312	152
-	-	-	-	-	-	-	-	-	-	-	-	-	444
39993	482	6374	12066	20943	325	330	339	503	307	530	264	267	
1129	23	215	156	731	311	323	301	347	163	372	382	348	
1511	26	243	360	877	320	320	320	392	221	420	328	312	
3592	51	589	917	2024	326	323	309	464	282	506	264	305	
1575	26	282	434	812	333	329	332	446	272	469	367	358	
9500	77	1204	3253	4966	320	393	360	747	423	751	165	113	111
1121	94	84	342	598	380	380	380	669	344	654	175	169	113
733	68	57	114	493	350	350	350	549	208	555	229	178	115
7728	95	1013	1245	5356	430	430	390	690	215	668	147	110	116
664	25	62	164	413	350	350	350	542	250	554	241	207	119
1334	101	131	396	705	480	380	340	656	365	660	159	150	163
534	15	79	102	337	360	360	360	530	225	535	255	210	121
1214	47	96	378	694	340	320	340	605	338	634	184	189	125
1263	40	46	790	385	320	250	290	1075	1228	1337	-	43	127
2130	17	256	196	1657	310	290	320	507	153	534	195	169	133
11767	87	1791	3601	6265	390	390	395	762	383	738	117	102	137
403	34	46	23	299	360	360	360	451	122	451	253	241	139
2722	97	297	474	1847	380	350	330	527	209	542	199	182	141
13903	129	1271	6811	5677	320	320	330	990	806	1078	25	-	147
19119	134	1533	12142	5310	300	300	360	1504	1382	1565	-	103	152
1720	19	153	734	812	330	330	330	782	563	841	-	-	159
3180	88	380	723	1984	330	310	345	569	273	594	190	206	164
1879	115	263	462	1035	430	430	430	571	242	529	258	258	165
4242	52	431	1548	2205	280	280	340	795	518	855	77	66	166
1846	53	307	371	1116	380	380	390	538	228	529	219	215	172
998	28	123	243	603	375	375	345	624	298	636	207	162	175
1447	18	132	615	682	300	300	300	794	646	916	24	20	177
949	61	89	217	580	330	320	330	576	290	605	180	177	178
704	33	67	145	457	300	300	300	530	267	578	204	194	181
-	-	-	-	-	-	-	-	-	-	-	-	-	444
91101	1528	9910	35089	44475	354	348	352	806	515	830	122	116	

Niederbayern

Gde Schl. Nr.	VGem Schl. Nr.	Gemeinde	Gebiet										
			Fläche am 31. Dezember 2010	davon wurden genutzt als									darunter (Sp. 1) Siedlungs- und Verkehrsfläche
				Gebäude- und Frei- fläche	Betriebs- fläche	Er- holungs- fläche	Verkehrsfläche		Land- wirt- schaft- fläche	Wald- fläche	Wasser- fläche	Flächen anderer Nutzung	
							ins- gesamt	dar. Straßen, Wege, Plätze					
km²	ha (10 000 m²)												
1	2	3	4	5	6	7	8	9	10	11			

dar. Verwaltungsgemeinschaft(en) im Lkr Kelheim

215	Ihrlstein	40,43	200	4	8	138	138	808	2808	71	6	348
217	Langquaid	116,38	455	37	23	599	593	6991	3448	69	18	1093
219	Mainburg	133,32	400	58	15	598	598	8283	3880	85	14	1025
216	Saal a.d.Donau	61,12	308	112	10	303	283	3129	2132	105	13	631
218	Siegenburg	84,59	493	29	22	560	560	5241	1969	93	51	1096
<b>274</b>	<b>Lkr Landshut</b>											
111	Adlkofen	47,84	223	24	6	198	198	3183	1114	16	19	432
112	223 Aham	38,01	138	11	3	116	116	2422	1081	29	2	260
113	Altdorf, M	23,00	285	2	12	199	188	1121	648	21	13	498
114	226 Altfraunhofen	24,29	108	0	4	64	64	1819	419	10	5	177
118	226 Baierbach	16,76	52	1	4	56	56	1331	216	17	1	112
119	220 Bayerbach/Ergoldsbach	25,42	111	14	5	84	84	1751	567	5	6	202
120	Bodenkirchen	62,00	308	7	10	316	299	4284	1233	35	7	637
194	Bruckberg	51,12	248	22	8	176	157	2990	1569	72	27	440
121	Buch a.Erlbach	26,73	167	16	7	80	80	1864	517	18	5	260
124	Eching	30,14	176	9	12	140	140	1653	782	238	4	332
126	Ergolding, M	37,17	384	32	16	261	244	1959	986	67	13	677
127	220 Ergoldsbach, M	57,03	320	7	12	251	229	3565	1525	14	10	586
128	Essenbach, M	83,61	535	58	21	486	437	5200	1641	342	79	1054
132	221 Furth	20,96	154	16	6	97	94	1463	335	19	6	259
134	Geisenhausen, M	62,50	309	24	8	211	200	4322	1346	21	7	533
135	223 Gerzen	17,02	93	3	4	74	74	1163	340	22	2	174
141	Hohenthann	68,33	238	18	7	282	281	4561	1688	34	4	531
145	223 Kröning	39,60	128	34	6	162	162	2380	1234	15	1	300
146	Kumhausen	37,05	200	6	7	172	149	2436	863	11	9	382
153	Neufahrn i.NB	38,75	225	5	10	174	163	2570	856	34	2	411
154	227 Neufraunhofen	17,95	75	2	3	66	66	1335	299	14	1	145
156	Niederaichbach	34,08	184	14	9	132	126	2003	946	92	28	338
165	221 Obersüßbach	23,60	91	5	3	86	86	1837	322	10	5	183
172	Pfeffenhausen, M	71,79	300	41	11	290	287	4512	1988	32	6	623
174	222 Postau	34,84	104	6	2	138	138	2309	883	32	10	247
176	Rottenburg/Laaber, St	90,12	471	28	17	435	434	5675	2306	59	22	932
179	223 Schalkham	22,70	74	3	1	77	77	1615	476	22	3	154
182	Tiefenbach	24,72	169	19	5	104	104	1687	463	20	6	286
183	227 Velden, M	49,44	304	7	22	188	187	3783	586	52	3	520
184	Vilsbiburg, St	68,86	505	42	14	306	284	4912	1044	54	9	840
185	Vilsheim	21,72	121	2	2	93	93	1717	223	12	2	218
187	221 Weihmichl	32,18	129	4	3	147	136	2277	639	16	1	282
188	222 Weng	15,62	74	3	3	69	69	1043	354	14	3	149
191	222 Wörth a.d.Isar	4,84	129	18	31	60	53	235	3	5	3	237
193	227 Wurmsham	28,15	98	1	1	78	78	2268	359	7	4	179
	Insgesamt	1347,94	7229	504	293	5870	5636	89244	29846	1480	328	13593

dar. Verwaltungsgemeinschaft(en)

226	Altfraunhofen	41,05	159	1	8	121	121	3149	635	27	5	289
220	Ergoldsbach	82,45	431	21	16	334	312	5316	2092	19	16	788
221	Furth	76,73	374	26	12	330	317	5578	1296	46	12	725
223	Gerzen	117,34	433	50	14	430	430	7580	3131	88	8	888
227	Velden	95,54	476	10	26	332	331	7386	1243	73	8	844
222	Wörth a.d.Isar	55,30	306	27	36	268	261	3587	1240	51	16	633

**275 Lkr Passau**

111	Aicha vorm Wald	20,33	148	2	4	128	125	1051	666	28	5	282
112	232 Aidenbach, M	17,11	130	12	8	60	60	1140	351	9	1	210
114	Aldersbach	45,82	279	58	12	194	194	3020	906	96	17	508
116	Bad Füssing	55,06	356	3	102	220	219	3248	1163	379	37	678
124	Bad Griesbach i.R., St	70,16	459	8	108	305	303	4507	1566	57	6	882
117	232 Beutelsbach	20,39	76	2	3	88	88	1531	327	11	1	167
118	Breitenberg	29,85	144	4	4	125	125	1955	731	19	3	274
119	Büchlberg	28,11	206	2	4	124	123	1640	799	29	7	337
120	Eging a.See, M	23,66	213	58	13	139	137	1011	873	38	19	377
121	Fürstenstein	19,30	186	71	5	116	116	741	781	15	14	315
122	Fürstenzell, M	79,34	452	63	102	279	258	4827	2176	28	7	847
125	Haarbach	47,71	177	12	149	130	130	2904	1379	14	6	468
126	Hauzenberg, St	82,82	582	100	33	408	383	3276	3827	46	11	1049
127	Hofkirchen, M	32,71	172	9	10	147	147	1840	982	103	8	340

Bevölkerungsstand																	Gde Schl. Nr.
Bevölkerung am				Bevöl- kerungs- zu- bzw. -ab- nahme (-) in % 2010 gegenüber		Einwohner je km²		Von der Bevölkerung am 31. Dezember 2010 waren ... Jahre alt									
27. Mai 1970	25. Mai 1987	31. Dezember 2010						1970	2010	unter 6	6 bis unter 15	15 bis unter 18	18 bis unter 25	25 bis unter 30	30 bis unter 50	50 bis unter 65	
		ins- gesamt	darunter männ- lich	1970	1987												
Gebietsstand 1. Januar 1994				Gebietsstand 1.1.1994													
12	13	14	15	16	17	18	19	20	21	22	23	24	25	26	27		
3845	4553	5162	2574	34,3	13,4	95	128	213	460	175	416	240	1510	1113	1035		
6269	6507	8392	4239	33,9	29,0	54	72	512	882	338	672	457	2633	1546	1352		
5289	5386	6707	3378	26,8	24,5	40	50	382	730	276	552	345	1976	1303	1143		
6295	6436	6939	3350	10,2	7,8	103	114	340	606	215	562	375	2004	1484	1353		
6244	6473	8660	4360	38,7	33,8	74	102	513	937	355	677	457	2680	1664	1377		
2387	3090	3850	1932	61,3	24,6	50	80	151	362	137	351	227	1183	808	631		
1639	1781	1906	960	16,3	7,0	43	50	101	171	67	174	127	518	391	357		
4096	9185	11164	5422	172,6	21,5	178	485	613	1005	327	872	633	3163	2402	2149		
1177	1363	2027	1033	72,2	48,7	48	83	117	248	67	183	91	626	389	306		
607	606	789	400	30,0	30,2	36	47	46	105	26	56	28	250	157	121		
1389	1349	1739	866	25,2	28,9	55	68	115	173	61	133	98	536	344	279		
3965	4476	5351	2721	35,0	19,5	64	86	275	561	180	478	266	1653	1001	937		
3289	3911	5021	2483	52,7	28,4	64	98	242	498	166	413	278	1542	1095	787		
1652	2378	3499	1732	111,8	47,1	62	131	186	378	136	263	169	1094	683	590		
1543	2093	3752	1892	143,2	79,3	51	125	211	418	137	303	183	1242	780	478		
6291	9201	11787	5754	87,4	28,1	169	317	584	1026	369	939	730	3489	2460	2190		
6070	6189	7484	3687	23,3	20,9	106	131	419	715	259	663	436	2245	1400	1347		
6240	7736	11207	5681	79,6	44,9	75	134	625	1113	398	881	646	3597	2269	1678		
1618	2154	3354	1700	107,3	55,7	77	160	207	366	123	249	152	1058	649	550		
4744	5256	6435	3160	35,6	22,4	76	103	398	655	243	497	357	1862	1231	1192		
1585	1727	1695	842	6,9	-1,9	93	100	75	173	68	135	91	437	369	347		
2681	2661	3843	1986	43,3	44,4	39	56	259	465	158	254	169	1269	660	609		
1777	1754	1912	962	7,6	9,0	45	48	133	206	75	143	100	571	358	326		
2225	3416	5161	2575	132,0	51,1	60	139	345	541	199	391	242	1696	988	759		
3129	3133	3787	1887	21,0	20,9	81	98	198	335	107	381	193	1074	777	722		
966	969	1073	544	11,1	10,7	54	60	75	122	44	85	40	343	189	175		
2146	2396	3655	1905	70,3	52,5	63	107	191	349	134	331	220	1141	735	554		
997	1128	1727	877	73,2	53,1	42	73	111	194	68	155	90	535	331	243		
4188	4179	4732	2447	13,0	13,2	58	66	233	458	178	370	260	1397	1016	820		
1424	1350	1621	799	13,8	20,1	41	47	80	147	54	123	106	507	354	250		
6813	6790	7617	3817	11,8	12,2	76	85	435	730	260	578	417	2212	1524	1461		
1089	888	963	512	-11,6	8,4	48	42	62	97	28	85	49	321	160	161		
1412	2590	3638	1832	157,6	40,5	57	147	219	354	109	274	156	1080	816	630		
4228	4860	6572	3378	55,4	35,2	86	133	360	609	245	596	354	2058	1200	1150		
9263	9908	11426	5618	23,4	15,3	135	166	576	1097	429	1032	614	3318	2228	2132		
1428	1674	2386	1225	67,1	42,5	66	110	131	266	111	182	104	794	445	353		
1355	1804	2481	1239	83,1	37,5	42	77	143	281	102	197	126	749	486	397		
935	1028	1396	718	49,3	35,8	60	89	88	154	74	110	70	454	275	171		
974	1389	2409	1182	147,3	73,4	201	498	146	223	88	208	151	701	516	376		
1244	1232	1324	684	6,4	7,5	44	47	59	142	59	117	67	366	277	237		
96566	115644	148783	74452	54,1	28,7	72	110	8209	14737	5286	12202	8040	45081	29763	25465		
1784	1969	2816	1433	57,8	43,0	43	69	163	353	93	239	119	876	546	427		
7459	7538	9223	4553	23,6	22,4	90	112	534	888	320	796	534	2781	1744	1626		
3970	5086	7562	3816	90,5	48,7	52	99	461	841	293	601	368	2342	1466	1190		
6090	6150	6476	3276	6,3	5,3	52	55	371	647	238	537	367	1847	1278	1191		
6438	7061	8969	4606	39,3	27,0	67	94	494	873	348	798	461	2767	1666	1562		
3333	3767	5426	2699	62,8	44,0	60	98	314	524	216	441	327	1662	1145	797		
1788	2026	2493	1285	39,4	23,1	88	123	129	273	96	216	157	762	527	333		
2368	2323	3069	1517	29,6	32,1	138	179	132	247	119	255	164	823	582	747		
3210	3574	4300	2145	34,0	20,3	70	94	233	426	148	317	219	1266	876	815		
3740	5081	6798	3232	81,8	33,8	68	123	237	385	151	436	304	1487	1531	2267		
6182	7029	8407	4043	36,0	19,6	88	120	317	637	219	657	476	2269	1691	2141		
1058	1082	1136	566	7,4	5,0	52	56	76	96	39	80	72	333	221	219		
1893	2109	2169	1097	14,6	2,8	63	73	128	215	88	201	125	655	396	361		
2861	3331	4110	2083	43,7	23,4	102	146	231	383	164	342	264	1230	845	651		
2917	3208	3983	1956	36,5	24,2	123	168	199	393	142	335	226	1181	782	725		
3669	3550	3392	1694	-7,5	-4,5	190	176	151	279	106	279	166	1033	682	696		
6379	6794	7719	3762	21,0	13,6	80	97	322	733	267	652	406	2250	1602	1487		
2500	2372	2577	1266	3,1	8,6	52	54	103	234	103	227	126	746	516	522		
11319	11857	12060	5981	6,5	1,7	137	146	608	1149	429	1059	655	3521	2412	2227		
2842	3122	3623	1798	27,5	16,0	87	111	176	351	138	314	218	1059	726	641		

Niederbayern

Gde Schl. Nr.	VGem Schl. Nr.	Gemeinde	Bevölkerungsbewegung										Bildungs		
			Lebend-geborene		Gestorbene		Geburten- bzw. Sterbefall-überschuss (-)	Zugezogene		Fortgezogene		Wanderungs-gewinn bzw. -verlust (-)	Kindertageseinrichtungen		
			2009	2010	2009	2010		2009	2010	2009	2010		Plätze	Betreute Kinder	
						30	31					32		33	34
28	29	30	31	32	33	34	35	36	37	am 1. März 2010					
													38	39	40
dar. Verwaltungsgemeinschaft(en) im Lkr Kelheim															
		215 Ihrlerstein .....	35	29	42	40	-11	235	226	243	263	-37	177	159	116
		217 Langquaid .....	75	76	58	60	16	343	387	402	340	47	327	326	242
		219 Mainburg .....	64	47	52	64	-17	332	293	354	290	3	213	203	169
		216 Saal a.d.Donau .....	58	59	80	78	-19	316	318	339	298	20	305	241	197
		218 Siegenburg .....	70	72	83	66	6	558	400	483	423	-23	295	253	209
<b>274</b>		<b>Lkr Landshut</b>													
111		Adlkofen .....	32	27	27	37	-10	187	191	227	195	-4	110	71	51
112	223	Aham .....	12	19	12	12	7	61	89	61	82	7	50	48	40
113		Altdorf, M .....	102	102	111	116	-14	818	688	780	713	-25	405	388	273
114	226	Altfraunhofen .....	16	18	12	15	3	62	135	121	111	24	100	104	85
118	226	Baierbach .....	5	13	6	9	4	26	39	23	41	-2	-	-	-
119	220	Bayerbach/Ergoldsbach .....	23	21	26	15	6	63	49	59	57	-8	120	85	58
120		Bodenkirchen .....	49	47	36	51	-4	231	156	234	172	-16	159	175	131
194		Bruckberg .....	32	33	32	27	6	182	250	211	219	31	210	187	133
121		Buch a.Erlbach .....	20	36	49	53	-17	197	226	180	176	50	160	169	101
124		Eching .....	28	34	13	20	14	229	260	220	254	6	176	176	93
126		Ergolding, M .....	97	97	91	86	11	745	804	724	750	54	374	367	250
127	220	Ergoldsbach, M .....	60	62	82	76	-14	332	378	311	326	52	291	292	153
128		Essenbach, M .....	77	98	85	75	23	584	559	546	571	-12	361	378	309
132	221	Furth .....	41	25	31	24	1	218	237	210	201	36	228	166	97
134		Geisenhausen, M .....	51	56	65	71	-15	341	359	310	304	55	225	235	184
135	223	Gerzen .....	16	14	15	14	-	87	65	128	80	-15	50	42	34
141		Hohenthann .....	46	34	21	16	18	226	125	203	151	-26	173	163	110
145	223	Kröning .....	28	17	18	16	1	77	70	94	83	-13	55	83	66
146		Kumhausen .....	45	53	24	33	20	351	443	392	346	97	188	189	139
153		Neufahrn i.NB .....	28	26	42	52	-26	236	225	255	234	-9	100	103	88
154	227	Neufraunhofen .....	10	13	10	6	7	53	36	86	39	-3	64	59	46
156		Niederaichbach .....	29	31	28	29	2	211	250	240	223	27	150	127	93
165	221	Obersüßbach .....	18	11	12	17	-6	77	49	61	67	-18	75	70	57
172		Pfeffenhausen, M .....	36	38	39	36	2	220	201	243	223	-22	147	119	98
174	222	Postau .....	12	16	13	17	-1	82	114	70	105	9	-	-	-
176		Rottenburg/Laaber, St .....	60	61	76	77	-16	340	319	319	294	25	325	297	201
179	223	Schalkham .....	7	9	5	10	-1	36	31	36	26	5	50	49	41
182		Tiefenbach .....	27	35	24	17	18	188	192	186	193	-1	130	138	104
183	227	Velden, M .....	59	58	69	62	-4	449	501	515	435	66	244	230	154
184		Vilsbiburg, St .....	94	74	88	113	-39	543	515	559	566	-51	438	401	300
185		Vilsheim .....	15	25	12	9	16	128	102	108	124	-22	82	92	70
187	221	Weihmichl .....	26	24	18	11	13	116	119	132	107	12	75	72	53
188	222	Weng .....	10	17	5	11	6	44	83	75	76	7	75	56	46
191	222	Wörth a.d.Isar .....	23	21	33	19	2	185	184	172	190	-6	140	116	65
193	227	Wurmsham .....	11	11	13	14	-3	39	70	42	67	3	-	-	-
		Insgesamt	1245	1276	1243	1266	10	7964	8114	8133	7801	313	5530	5247	3723
dar. Verwaltungsgemeinschaft(en)															
		226 Altfraunhofen .....	21	31	18	24	7	88	174	144	152	22	100	104	85
		220 Ergoldsbach .....	83	83	108	91	-8	395	427	370	383	44	411	377	211
		221 Furth .....	85	60	61	52	8	411	405	403	375	30	378	308	207
		223 Gerzen .....	63	59	50	52	7	261	255	319	271	-16	205	222	181
		227 Velden .....	80	82	92	82	-	541	607	643	541	66	308	289	200
		222 Wörth a.d.Isar .....	45	54	51	47	7	311	381	317	371	10	215	172	111
<b>275</b>		<b>Lkr Passau</b>													
111		Aicha vorm Wald .....	22	17	17	21	-4	109	101	89	89	12	70	79	56
112	232	Aidenbach, M .....	32	12	42	51	-39	228	191	155	203	-12	110	105	70
114		Aldersbach .....	32	31	34	31	-	173	166	183	191	-25	136	120	94
116		Bad Füssing .....	41	30	90	105	-75	458	453	349	340	113	272	229	126
124		Bad Griesbach i.R., St .....	42	52	105	90	-38	582	553	560	555	-2	261	228	135
117	232	Beutelsbach .....	15	10	11	9	1	43	52	53	38	14	32	30	23
118		Breitenberg .....	15	22	22	17	5	94	110	106	84	26	85	76	60
119		Büchlberg .....	26	29	36	27	2	231	267	201	263	4	147	169	114
120		Eging a.See, M .....	30	33	45	43	-10	237	259	202	209	50	117	135	89
121		Fürstenstein .....	24	22	28	36	-14	157	168	197	170	-2	111	91	76
122		Fürstenzell, M .....	59	53	71	98	-45	299	392	338	355	37	548	531	186
125		Haarbach .....	20	12	17	23	-11	67	121	77	113	8	107	92	61
126		Hauzenberg, St .....	112	93	111	111	-18	328	408	435	384	24	401	342	231
127		Hofkirchen, M .....	22	33	37	31	2	181	167	173	144	23	122	94	74



wesen											Erwerbstätigkeit				Gde Schl. Nr.
Volksschulen			Realschulen einschl. Realsch. z. sonderpädagog. Förderung			Gymnasien			Berufsschulen		Sozialversicherungspflichtig Beschäftigte am Arbeitsort				
Schu- len	Schüler	Lehrer	Schu- len	Schüler	Lehrer	Schu- len	Schüler	Lehrer	Schu- len	Schüler	ins- gesamt	männ- lich	weib- lich	Aus- länder	
am 1. Oktober 2010									am 20. Okt. 2010		am 30. Juni 2010				
41	42	43	44	45	46	47	48	49	50	51	52	53	54	55	
3	367	25	-	-	-	-	-	-	-	-	303	139	164	11	
4	457	26	-	-	-	-	-	-	-	-	1397	980	417	48	
3	290	16	-	-	-	-	-	-	-	-	855	516	339	67	
3	401	27	-	-	-	-	-	-	-	-	1711	992	719	49	
4	522	35	-	-	-	-	-	-	-	-	1281	777	504	•	
1	136	10	-	-	-	-	-	-	-	-	396	235	161	23	
1	60	5	-	-	-	-	-	-	-	-	196	119	77	6	
2	609	39	-	-	-	-	-	-	-	-	2126	1001	1125	106	
1	142	10	-	-	-	-	-	-	-	-	397	278	119	20	
-	-	-	-	-	-	-	-	-	-	-	61	43	18	•	
1	72	4	-	-	-	-	-	-	-	-	452	296	156	8	
2	330	21	-	-	-	-	-	-	-	-	1273	925	348	42	
1	289	16	-	-	-	-	-	-	-	-	1055	725	330	48	
1	242	16	-	-	-	-	-	-	-	-	513	277	236	16	
1	424	24	-	-	-	-	-	-	-	-	1244	697	547	84	
2	609	38	1	701	41	-	-	-	-	-	7500	5354	2146	569	
2	444	31	-	-	-	-	-	-	-	-	964	529	435	35	
2	611	39	-	-	-	-	-	-	-	-	4149	2995	1154	191	
1	231	18	-	-	-	1	862	55	-	-	479	225	254	22	
2	716	46	-	-	-	-	-	-	-	-	1500	763	737	74	
2	248	16	-	-	-	-	-	-	-	-	248	131	117	5	
1	182	10	-	-	-	-	-	-	-	-	399	256	143	12	
1	84	5	-	-	-	-	-	-	-	-	85	59	26	3	
1	213	11	-	-	-	-	-	-	-	-	545	218	327	56	
1	130	9	1	587	37	-	-	-	-	-	899	609	290	41	
-	-	-	-	-	-	-	-	-	-	-	113	89	24	•	
1	364	26	-	-	-	-	-	-	-	-	446	266	180	32	
1	62	6	-	-	-	-	-	-	-	-	111	77	34	4	
1	311	22	-	-	-	-	-	-	-	-	804	523	281	53	
1	110	7	-	-	-	-	-	-	-	-	69	29	40	3	
2	647	46	2	1380	80	-	-	-	-	-	2195	1195	1000	99	
-	-	-	-	-	-	-	-	-	-	-	40	26	14	-	
-	-	-	-	-	-	-	-	-	-	-	397	223	174	20	
1	411	23	-	-	-	-	-	-	-	-	1220	611	609	49	
2	763	48	1	1146	66	1	997	60	-	-	6712	3843	2869	258	
1	101	5	-	-	-	-	-	-	-	-	157	71	86	•	
1	103	5	-	-	-	-	-	-	-	-	199	153	46	12	
-	-	-	-	-	-	-	-	-	-	-	162	91	71	3	
-	-	-	-	-	-	-	-	-	-	-	882	457	425	36	
1	83	5	-	-	-	-	-	-	-	-	117	95	22	3	
38	8727	561	5	3814	224	2	1859	115	-	-	38105	23484	14621	1936	
1	142	10	-	-	-	-	-	-	-	-	458	321	137	•	
3	516	35	-	-	-	-	-	-	-	-	1416	825	591	43	
3	396	29	-	-	-	1	862	55	-	-	789	455	334	38	
4	392	26	-	-	-	-	-	-	-	-	569	335	234	14	
2	494	28	-	-	-	-	-	-	-	-	1450	795	655	•	
1	110	7	-	-	-	-	-	-	-	-	1113	577	536	42	
1	105	8	-	-	-	-	-	-	-	-	962	793	169	229	
1	242	21	-	-	-	-	-	-	-	-	673	253	420	11	
1	287	17	-	-	-	-	-	-	-	-	1577	1158	419	40	
1	211	10	-	-	-	-	-	-	-	-	3625	1103	2522	420	
2	364	24	1	604	36	-	-	-	-	-	2827	949	1878	133	
1	41	3	-	-	-	-	-	-	-	-	64	42	22	3	
1	230	16	-	-	-	-	-	-	-	-	208	115	93	16	
1	168	10	-	-	-	-	-	-	-	-	1207	841	366	81	
1	291	19	-	-	-	-	-	-	-	-	1260	805	455	36	
1	117	7	-	-	-	-	-	-	-	-	543	288	255	16	
3	1007	68	-	-	-	1	1092	71	-	-	1791	809	982	44	
1	94	5	-	-	-	-	-	-	-	-	230	178	52	3	
5	912	66	1	780	43	-	-	-	-	-	3106	1994	1112	91	
2	150	9	-	-	-	-	-	-	-	-	681	437	244	23	

Niederbayern

Gde Schl. Nr.	VGem Schl. Nr.	Gemeinde	Noch: Erwerbstätigkeit										
			Sozialversicherungspflichtig Beschäftigte am Arbeitsort						Sozialversicherungspflichtig Beschäftigte am Wohnort				Pendler-saldo
			darunter im Wirtschaftsbereich					darunter (Sp. 52)	ins-gesamt		darunter		
			Land- und Forstwirtschaft, Fischerei	Produzierendes Gewerbe	Handel, Verkehr, Gastgewerbe	Unternehmensdienstleister	öffentl. u. priv. Dienstleister	Einpendler		Anzahl	%	Auspender	
								Anzahl	%			Anzahl	%
am 30. Juni 2010													
			56	57	58	59	60	61	62	63	64	65	66
dar. Verwaltungsgemeinschaft(en) im Lkr Kelheim													
	215	Ihrlerstein	•	111	87	•	•	165	54,5	1968	1830	93,0	-1665
	217	Langquaid	•	865	•	104	•	957	68,5	3122	2682	85,9	-1725
	219	Mainburg	44	428	116	•	•	633	74,0	2396	2174	90,7	-1541
	216	Saal a.d.Donau	7	713	578	186	227	1252	73,2	2679	2220	82,9	-968
	218	Siegenburg	•	715	•	•	•	911	71,1	3219	2849	88,5	-1938
<b>274</b>		<b>Lkr Landshut</b>											
111		Adlkofen	13	201	85	32	65	238	60,1	1467	1309	89,2	-1071
112	223	Aham	7	132	21	11	24	126	64,3	693	623	89,9	-497
113		Altdorf, M	7	728	646	262	483	1687	79,4	4168	3729	89,5	-2042
114	226	Altfraunhofen	•	162	•	100	64	325	81,9	761	689	90,5	-364
118	226	Baierbach	5	23	•	26	•	44	72,1	269	252	93,7	-208
119	220	Bayerbach/Ergoldsbach	•	378	23	•	31	284	62,8	693	525	75,8	-241
120		Bodenkirchen	9	643	151	343	126	921	72,3	1978	1626	82,2	-705
194		Bruckberg	•	615	183	166	•	778	73,7	2012	1735	86,2	-957
121		Buch a.Erlbach	6	172	143	77	115	321	62,6	1316	1124	85,4	-803
124		Eching	10	437	577	139	81	1021	82,1	1509	1286	85,2	-265
126		Ergolding, M	11	3411	1463	1226	1389	6641	88,5	4674	3815	81,6	2826
127	220	Ergoldsbach, M	7	296	403	45	212	503	52,2	2781	2320	83,4	-1817
128		Essenbach, M	25	2419	908	503	294	3281	79,1	4463	3595	80,6	-314
132	221	Furth	7	124	109	38	201	353	73,7	1244	1118	89,9	-765
134		Geisenhausen, M	24	644	269	280	283	995	66,3	2296	1791	78,0	-796
135	223	Gerzen	6	116	33	24	68	173	69,8	687	612	89,1	-439
141		Hohenthann	9	233	73	19	65	249	62,4	1375	1225	89,1	-976
145	223	Kröning	6	37	20	14	8	45	52,9	695	655	94,2	-610
146		Kumhausen	105	78	90	162	110	442	81,1	1846	1743	94,4	-1301
153		Neufahrn i.NB	5	519	200	62	113	637	70,9	1432	1170	81,7	-533
154	227	Neufraunhofen	•	77	21	•	•	85	75,2	394	366	92,9	-281
156		Niederaichbach	8	169	182	8	79	343	76,9	1466	1363	93,0	-1020
165	221	Obersüßbach	5	62	10	9	24	48	43,2	675	612	90,7	-564
172		Pfeffenhausen, M	22	447	175	88	72	461	57,3	1671	1328	79,5	-867
174	222	Postau	11	24	•	•	25	45	65,2	640	616	96,3	-571
176		Rottenburg/Laabber, St	47	870	522	216	540	1261	57,4	2804	1870	66,7	-609
179	223	Schalkham	•	16	•	6	10	30	75,0	270	260	96,3	-230
182		Tiefenbach	6	159	121	64	47	297	74,8	1273	1173	92,1	-876
183	227	Velden, M	6	530	223	66	395	715	58,6	2521	2016	80,0	-1301
184		Vilsbiburg, St	9	3660	936	988	1118	4785	71,3	4200	2273	54,1	2512
185		Vilsheim	–	37	47	21	52	97	61,8	932	872	93,6	-775
187	221	Weihmichl	5	64	105	8	17	131	65,8	965	897	93,0	-766
188	222	Weng	•	53	28	66	•	130	80,2	571	539	94,4	-409
191	222	Wörth a.d.Isar	–	483	218	29	152	746	84,6	999	863	86,4	-117
193	227	Wurmsham	•	72	25	11	•	64	54,7	475	422	88,8	-358
		Insgesamt	400	18091	8088	5131	6387	28302	74,3	56215	46412	82,6	-18110
dar. Verwaltungsgemeinschaft(en)													
	226	Altfraunhofen	•	185	•	126	•	369	80,6	1030	941	91,4	-572
	220	Ergoldsbach	•	674	426	•	243	787	55,6	3474	2845	81,9	-2058
	221	Furth	17	250	224	55	242	532	67,4	2884	2627	91,1	-2095
	223	Gerzen	•	301	•	55	110	374	65,7	2345	2150	91,7	-1776
	227	Velden	•	679	269	•	•	864	59,6	3390	2804	82,7	-1940
	222	Wörth a.d.Isar	•	560	•	•	•	921	82,7	2210	2018	91,3	-1097
<b>275</b>		<b>Lkr Passau</b>											
111		Aicha vorm Wald	•	782	119	•	51	823	85,6	863	724	83,9	99
112	232	Aidenbach, M	•	203	153	•	239	489	72,7	943	759	80,5	-270
114		Aldersbach	45	1221	179	54	78	1114	70,6	1519	1056	69,5	58
116		Bad Füssing	6	98	1625	144	1751	2691	74,2	1843	909	49,3	1782
124		Bad Griesbach i.R., St	19	175	1022	159	1452	1799	63,6	2788	1760	63,1	39
117	232	Beutelsbach	4	33	10	•	•	34	53,1	401	371	92,5	-337
118		Breitenberg	4	115	42	6	40	103	49,5	718	613	85,4	-510
119		Büchlberg	–	853	187	35	132	914	75,7	1453	1160	79,8	-246
120		Eging a.See, M	•	557	416	•	189	875	69,4	1426	1041	73,0	-166
121		Fürstenstein	•	196	200	•	93	357	65,7	1219	1033	84,7	-676
122		Fürstzell, M	19	709	381	115	567	1063	59,4	2684	1956	72,9	-893
125		Haarbach	4	157	19	15	35	141	61,3	925	836	90,4	-695
126		Hauzenberg, St	21	1812	447	318	508	1681	54,1	4410	2985	67,7	-1304
127		Hofkirchen, M	•	188	392	•	63	490	72,0	1223	1032	84,4	-542

Land- und Forstwirtschaft												Gde Schl. Nr.
Landwirtschaftliche Betriebe mit einer landwirtschaftlich genutzten Fläche von ... ha								Viehbestand am 1. März 2010				
unter 5	5	10	20	50	100 oder mehr	ins- gesamt	darunter 5 oder mehr ha LF	Rinder		Schweine	Schafe	
	bis unter							ins- gesamt	darunter Milch- kühe			
	10	20	50	100								
2010												
67	68	69	70	71	72	73	74	75	76	77	78	
–	6	8	5	2	1	22	22	585	•	101	•	
4	34	46	59	33	7	183	179	4175	1274	10287	1203	
6	45	79	103	23	4	260	254	967	•	7757	131	
–	10	18	38	11	8	85	85	2988	907	3881	•	
16	37	53	49	18	5	178	162	•	727	19092	184	
1	18	24	36	11	3	93	92	2930	651	15951	25 111	
2	6	14	31	19	2	74	72	5197	811	10323	738 112	
–	4	7	13	7	2	33	33	992	308	3106	• 113	
–	6	7	17	9	–	39	39	1679	378	5009	• 114	
1	5	4	12	5	–	27	26	1160	429	903	– 118	
3	10	14	9	8	2	46	43	314	121	2791	85 119	
3	14	30	34	17	4	102	99	5404	1525	3294	• 120	
1	25	27	24	11	3	91	90	2338	841	4969	125 194	
2	8	9	15	9	1	44	42	2276	519	2788	96 121	
–	7	11	8	7	4	37	37	1896	406	1234	• 124	
1	7	12	21	12	1	54	53	1491	453	4396	39 126	
3	9	28	39	19	3	101	98	2220	328	18048	154 127	
2	15	30	39	34	8	128	126	2234	566	26463	86 128	
1	7	5	8	8	1	30	29	915	•	5973	• 132	
4	11	34	59	18	3	129	125	7033	1836	14477	205 134	
3	3	13	14	2	1	36	33	1245	268	1321	163 135	
4	14	17	36	32	9	112	108	820	205	57109	39 141	
3	18	28	28	9	–	86	83	3576	1007	6256	241 145	
–	6	19	17	14	8	64	64	1415	182	16987	61 146	
1	7	19	30	11	5	73	72	1910	557	16011	• 153	
1	5	13	20	4	3	46	45	1639	397	10445	96 154	
2	13	11	16	11	3	56	54	1750	541	1673	33 156	
–	4	11	25	11	–	51	51	1826	279	7055	• 165	
5	16	30	42	27	8	128	123	1754	625	29088	66 172	
1	10	14	14	12	2	53	52	605	211	5994	30 174	
4	16	33	56	33	4	146	142	2809	661	39159	902 176	
2	3	10	22	8	1	46	44	2587	482	1984	74 179	
–	17	12	20	7	1	57	57	1305	388	3659	262 182	
1	17	31	33	14	7	103	102	4025	774	11141	53 183	
1	11	39	63	17	9	140	139	6870	1684	12264	4104 184	
–	8	12	12	6	2	40	40	1577	286	3462	• 185	
1	2	9	20	15	4	51	50	1252	389	20725	• 187	
1	3	7	8	7	1	27	26	1304	155	1792	• 188	
–	–	1	3	4	–	8	8	261	•	424	– 191	
4	12	22	30	9	2	79	75	3940	1053	5256	187 193	
58	337	607	874	447	107	2430	2372	80549	19544	371530	8029	
1	11	11	29	14	–	66	65	2839	807	5912	•	
6	19	42	48	27	5	147	141	2534	449	20839	239	
2	13	25	53	34	5	132	130	3993	•	33753	47	
10	30	65	95	38	4	242	232	12605	2568	19884	1216	
6	34	66	83	27	12	228	222	9604	2224	26842	336	
2	13	22	25	23	3	88	86	2170	•	8210	•	
1	5	4	9	6	–	25	24	1240	541	•	• 111	
1	7	10	9	3	–	30	29	633	194	2583	• 112	
2	12	13	20	15	7	69	67	1889	540	7152	33 114	
1	12	19	34	11	4	81	80	1052	249	20094	• 116	
8	15	19	32	23	7	104	96	1741	400	31830	254 124	
2	4	13	19	2	3	43	41	645	188	7953	276 117	
2	26	21	29	4	1	83	81	2836	1266	18	58 118	
5	4	5	28	5	–	47	42	3360	1437	•	• 119	
–	8	15	7	1	–	31	31	809	249	•	– 120	
2	6	11	8	2	1	30	28	1273	498	–	• 121	
4	18	18	43	38	6	127	123	2825	758	45125	259 122	
2	19	23	20	8	4	76	74	1419	255	11812	45 125	
4	23	39	52	9	2	129	125	7735	3454	•	110 126	
1	26	22	24	6	–	79	78	2707	863	743	1128 127	

Niederbayern

Gde Schl. Nr.	VGem Schl. Nr.	Gemeinde	Gewerbe- anzeigen		Verarbeitendes Gewerbe sowie Bergbau und Gewinnung von Steinen und Erden			Umwelt								
			An- mel- dun- gen	Ab- mel- dun- gen	Be- trie- be	Be- schäf- tigte	Brutto- entgelte	Wasser- versorgung		Kanali- sation		Klär- anlagen		Wasser- ge- win- nung	Wasser- pro-Kopf- Verbrauch	
								Angeschlossene Einwohner								Anzahl
			insgesamt		am 30. September		1000 €		Anzahl	%	Anzahl	%	Anzahl	%	1000 m³	
			2010					2007								
79	80	81	82	83	84	85	86	87	88	89	90	91				
dar. Verwaltungsgemeinschaft(en) im Lkr Kelheim																
215		Ihrlerstein	34	24	1	•	•	5286	100,0	5246	99,2	5246	99,2	73	115,1	
217		Langquaid	90	50	4	•	•	8300	99,7	8049	96,6	7985	95,9	183	133,4	
219		Mainburg	78	45	2	•	•	3677	99,8	3244	88,0	3244	88,0	-	134,1	
216		Saal a.d.Donau	59	51	5	486	16305	7012	99,8	6938	98,7	6938	98,7	316	119,2	
218		Siegenburg	83	69	5	•	•	7313	99,9	7243	99,0	7243	99,0	303	134,5	
<b>274</b>		<b>Lkr Landshut</b>														
111		Adlkofen	49	26	2	•	•	3873	100,0	3014	77,8	3014	77,8	-	123,1	
112	223	Aham	27	15	-	-	-	1918	100,0	1047	54,6	1047	54,6	1099	147,1	
113		Altdorf, M	147	105	4	324	9526	11091	99,9	10947	98,6	10947	98,6	-	121,0	
114	226	Altfraunhofen	23	20	2	•	•	2067	99,9	1668	80,6	1668	80,6	-	125,9	
118	226	Baierbach	19	11	-	-	-	786	99,5	431	54,6	431	54,6	-	122,0	
119	220	Bayerbach/Ergoldsbach	15	6	3	205	5473	1722	100,0	1609	93,4	1609	93,4	-	122,5	
120		Bodenkirchen	66	44	1	•	•	5330	99,3	4289	79,9	4230	78,8	47	124,4	
194		Bruckberg	44	34	2	•	•	5047	100,0	4600	91,1	4600	91,1	650	119,4	
121		Buch a.Erlbach	34	36	1	•	•	3508	100,0	2901	82,7	2901	82,7	261	123,4	
124		Eching	73	54	2	•	•	3591	99,9	3492	97,2	3492	97,2	892	123,6	
126		Ergolding, M	121	112	13	2039	104421	11569	100,0	11382	98,4	11382	98,4	1290	156,5	
127	220	Ergoldsbach, M	78	54	2	•	•	7500	99,9	7336	97,8	7336	97,8	292	118,7	
128		Essenbach, M	159	118	13	1065	33882	11037	99,3	10975	98,7	10975	98,7	927	123,9	
132	221	Furth	51	39	-	-	-	3273	100,0	3127	95,5	3127	95,5	8	123,0	
134		Geisenhausen, M	67	62	3	401	•	5983	94,6	4670	73,8	4670	73,8	30	123,6	
135	223	Gerzen	19	17	1	•	•	1764	100,0	1496	84,8	1496	84,8	-	133,6	
141		Hohenthann	43	17	1	•	•	3789	100,0	3442	90,8	3442	90,8	918	123,6	
145	223	Kröning	17	16	-	-	-	1907	100,0	1128	59,2	1128	59,2	890	123,6	
146		Kumhausen	61	64	-	-	-	4883	100,0	4281	87,7	4241	86,9	-	123,4	
153		Neufahrn i.NB	42	24	4	474	•	3870	100,0	3791	98,0	3791	98,0	69	132,4	
154	227	Neufraunhofen	11	11	-	-	-	1079	98,4	758	69,2	720	65,7	74	124,4	
156		Niederaichbach	54	40	-	-	-	3620	99,1	3378	92,5	3378	92,5	-	117,3	
165	221	Obersüßbach	26	10	-	-	-	1723	100,0	1457	84,6	1457	84,6	-	124,0	
172		Pfeffenhausen, M	42	27	4	333	8490	4803	100,0	4278	89,1	4050	84,3	205	123,2	
174	222	Postau	11	7	-	-	-	1597	100,0	1476	92,4	1476	92,4	-	123,5	
176		Rottenburg/Laaber, St	63	45	9	533	16578	7590	99,8	7044	92,7	6982	91,8	1564	133,2	
179	223	Schalkham	12	12	-	-	-	909	97,3	503	53,9	503	53,9	-	120,6	
182		Tiefenbach	44	26	1	•	•	3597	100,0	3294	91,6	3294	91,6	149	123,4	
183	227	Velden, M	74	50	2	•	•	6278	95,6	4843	73,8	4786	72,9	261	118,7	
184		Vilsbiburg, St	84	89	19	2520	123614	11089	96,1	9918	85,9	9918	85,9	1166	123,3	
185		Vilsheim	25	12	-	-	-	2357	100,0	2121	90,0	2121	90,0	-	118,6	
187	221	Weihmichl	24	19	-	-	-	2489	100,0	2251	90,4	2251	90,4	-	124,4	
188	222	Weng	11	15	-	-	-	1399	100,0	1384	98,9	1384	98,9	-	123,4	
191	222	Wörth a.d.Isar	35	23	7	340	10039	2423	99,8	2397	98,8	2397	98,8	-	135,7	
193	227	Wurmsham	24	11	-	-	-	1237	92,8	553	41,5	447	33,5	39	124,0	
		Insgesamt	1695	1271	96	9997	405254	146698	99,0	131281	88,6	130691	88,2	10831	126,5	
dar. Verwaltungsgemeinschaft(en)																
226		Altfraunhofen	42	31	2	•	•	2853	99,8	2099	73,4	2099	73,4	-	124,8	
220		Ergoldsbach	93	60	5	•	•	9222	100,0	8945	97,0	8945	97,0	292	119,4	
221		Furth	101	68	-	-	-	7485	100,0	6835	91,3	6835	91,3	8	123,7	
223		Gerzen	75	60	1	•	•	6498	99,6	4174	64,0	4174	64,0	1989	132,8	
227		Velden	109	72	2	•	•	8594	95,6	6154	68,4	5953	66,2	374	120,2	
222		Wörth a.d.Isar	57	45	7	340	10039	5419	99,9	5257	96,9	5257	96,9	-	128,9	
<b>275</b>		<b>Lkr Passau</b>														
111		Aicha vorm Wald	27	25	3	491	14207	2367	96,0	2079	84,3	2079	84,3	-	106,5	
112	232	Aidenbach, M	30	30	2	•	•	2876	92,3	2948	94,6	2930	94,0	-	106,7	
114		Aldersbach	42	38	5	1138	42978	4084	94,9	4110	95,5	4110	95,5	242	116,7	
116		Bad Füssing	90	87	-	-	-	6450	95,9	6478	96,4	6478	96,4	1357	113,8	
124		Bad Griesbach i.R., St	101	90	2	•	•	7006	83,0	7000	82,9	7000	82,9	389	126,3	
117	232	Beutelsbach	15	10	-	-	-	641	57,3	916	81,9	916	81,9	24	98,3	
118		Breitenberg	12	6	1	•	•	762	35,1	681	31,4	681	31,4	50	122,2	
119		Büchlberg	46	47	5	701	21824	3920	96,1	3726	91,4	3726	91,4	332	112,5	
120		Eging a.See, M	56	49	6	405	8282	3874	98,1	3726	94,3	3726	94,3	-	115,3	
121		Fürstenstein	36	37	3	63	1239	3288	95,4	2989	86,7	2989	86,7	-	99,2	
122		Fürstzenzell, M	99	68	8	461	14938	7097	90,8	6302	80,6	6302	80,6	870	112,0	
125		Haarbach	35	18	-	-	-	1578	61,0	1897	73,4	1897	73,4	90	114,6	
126		Hauzenberg, St	104	71	17	1411	46713	10882	88,8	11172	91,2	11172	91,2	547	129,7	
127		Hofkirchen, M	51	40	1	•	•	2918	81,3	2668	74,3	2668	74,3	-	114,5	

Bauhauptgewerbe		Bautätigkeit und Wohnungswesen										Gde Schl. Nr.
Betriebe	Be- schäftigte	Baugenehmigungen		Fertiggestellte Wohngebäude (Neuerichtungen)			Fertiggestellte Wohnungen in Wohn- und Nichtwohngebäuden					
		Wohn- gebäude (Neuer- richtungen)	Wohnungen in Wohn- und Nichtwohn- gebäuden	ins- gesamt	davon mit ... Wohnung(en)			ins- gesamt	davon mit ... Räumen			
					1	2	3 oder mehr		1 oder 2	3 oder 4	5 oder mehr	
Ende Juni 2010		2010										
92	93	94	95	96	97	98	99	100	101	102	103	
8	•	5	6	4	3	1	-	7	-	-1	8	
20	298	15	18	22	18	4	-	27	1	4	22	
15	•	19	26	13	11	1	1	20	1	7	12	
8	•	8	11	8	7	1	-	14	-	-	14	
13	•	27	38	16	13	2	1	23	-	3	20	
12	62	9	22	11	9	1	1	18	-	8	10	
3	24	2	2	6	5	1	-	8	-	1	7	
10	40	25	32	13	13	-	-	13	-	-	13	
2	•	9	11	6	4	2	-	8	-	-	8	
2	•	-	-	2	2	-	-	3	-	-	3	
5	47	1	1	5	4	1	-	6	-	-	6	
9	32	12	15	7	5	2	-	10	1	2	7	
12	82	16	21	31	29	1	1	35	-	3	32	
13	48	14	17	8	6	1	1	24	9	7	8	
7	31	11	13	13	12	-	1	15	-	1	14	
16	130	24	33	11	10	-	1	29	4	15	10	
10	98	16	17	10	9	1	-	11	1	1	9	
14	266	32	33	30	28	2	-	33	2	4	27	
3	7	9	10	8	7	1	-	9	-	1	8	
9	72	7	19	6	4	1	1	29	-	24	5	
3	23	5	13	2	2	-	-	3	-	-	3	
8	101	9	10	6	6	-	-	6	-	-	6	
5	16	6	6	1	1	-	-	1	-	-	1	
4	5	15	19	12	10	2	-	14	1	3	10	
3	9	5	5	5	5	-	-	5	-	-	5	
5	75	2	3	1	1	-	-	1	-	-	1	
3	10	10	10	4	4	-	-	4	-	-	4	
4	56	3	4	6	4	2	-	9	1	3	5	
18	102	6	6	3	3	-	-	3	-	-	3	
1	•	5	7	1	-	1	-	2	-	2	-	
16	87	12	12	11	10	1	-	13	-	2	11	
1	•	3	5	2	2	-	-	2	-	-	2	
6	43	17	22	15	14	1	-	17	1	2	14	
21	140	5	16	13	9	3	1	22	-	9	13	
11	152	10	35	16	15	1	-	25	1	8	16	
5	17	4	4	3	3	-	-	3	-1	-	4	
6	43	3	3	5	5	-	-	5	1	-	4	
1	•	1	1	5	4	1	-	8	-	2	6	
2	•	10	11	8	8	-	-	9	-	3	6	
5	25	2	3	2	2	-	-	2	-	-	2	
255	1941	320	441	288	255	26	7	405	21	101	283	
4	•	9	11	8	6	2	-	11	-	-	11	
15	145	17	18	15	13	2	-	17	1	1	15	
13	106	15	17	19	16	3	-	23	2	4	17	
12	•	16	26	11	10	1	-	14	-	1	13	
31	240	9	22	16	12	3	1	25	-	9	16	
4	•	16	19	14	12	2	-	19	-	7	12	
5	46	13	13	4	4	-	-	5	-	-	5	
4	37	2	-6	1	1	-	-	1	-	-	1	
10	31	14	19	11	10	1	-	12	-	-	12	
4	26	15	16	4	2	2	-	4	-2	1	5	
7	27	8	10	2	1	-	1	6	5	-	1	
1	•	1	3	1	1	-	-	2	-	-	2	
5	24	2	3	2	2	-	-	4	1	-	3	
4	13	7	13	4	3	1	-	5	-	1	4	
9	41	11	14	1	1	-	-	2	-	-	2	
8	43	7	8	4	4	-	-	4	-	-	4	
9	38	26	28	5	5	-	-	5	-	-	5	
7	131	10	14	9	4	5	-	14	-	10	4	
21	205	19	25	4	3	1	-	7	1	-1	7	
10	77	12	16	1	1	-	-	1	-	-	1	

Niederbayern

Gde Schl. Nr.	VGem Schl. Nr.	Gemeinde	Noch: Bautätigkeit und Wohnungswesen					Fremdenverkehr			
			Bestand an Wohngebäuden insgesamt (ohne Wohnheime)	Bestand an Wohnungen in Wohn- und Nichtwohngebäuden (ohne Wohnungen in Wohnheimen)				Räume insgesamt	Gästepetten im Juni (Angebot)	Gästekünfte	Gästepübernachtungen
				insgesamt	davon mit ... Räumen						
					1 oder 2	3 oder 4	5 oder mehr				
31. Dezember 2010							2010				
			104	105	106	107	108	109	110	111	112
dar. Verwaltungsgemeinschaft(en) im Lkr Kelheim											
		215 Ihrlerstein .....	1714	2462	121	693	1648	12874	383	15281	33929
		217 Langquaid .....	2669	3424	114	741	2569	19536	•	•	•
		219 Mainburg .....	2053	2574	112	492	1970	15535	•	•	•
		216 Saal a.d.Donau .....	2149	3175	122	1058	1995	16543	–	–	–
		218 Siegenburg .....	2776	3480	117	727	2636	20207	•	•	•
<b>274</b>		<b>Lkr Landshut</b>									
111		Adlkofen .....	1210	1586	71	347	1168	9019	•	•	•
112	223	Aham .....	673	789	25	161	603	4599	–	–	–
113		Altdorf, M .....	2689	4935	284	1816	2835	24474	216	9629	26722
114	226	Altfraunhofen .....	656	830	26	158	646	4880	•	•	•
118	226	Baierbach .....	258	294	6	43	245	1884	–	–	–
119	220	Bayerbach/Ergoldsbach .....	603	745	20	136	589	4394	•	•	•
120		Bodenkirchen .....	1700	2121	56	446	1619	12540	98	4930	6982
194		Bruckberg .....	1616	2091	63	443	1585	11983	52	2060	5443
121		Buch a.Erlbach .....	1024	1367	75	323	969	7694	•	•	•
124		Eching .....	1120	1441	38	296	1107	8214	101	4077	7216
126		Ergolding, M .....	2821	5156	236	2032	2888	25311	90	7888	13851
127	220	Ergoldsbach, M .....	2376	3262	108	972	2182	17739	•	•	•
128		Essenbach, M .....	3342	4497	120	1111	3266	25110	89	1800	5918
132	221	Furth .....	1040	1366	69	344	953	7574	106	3391	6372
134		Geisenhausen, M .....	1998	2861	137	892	1832	15112	•	•	•
135	223	Gerzen .....	629	779	25	174	580	4504	•	•	•
141		Hohenthann .....	1252	1528	46	251	1231	9246	99	1694	6470
145	223	Kröning .....	683	783	19	121	643	4763	•	•	•
146		Kumhausen .....	1484	2226	137	605	1484	11821	•	•	•
153		Neufahrn i.NB .....	1168	1731	72	527	1132	9380	•	•	•
154	227	Neufraunhofen .....	336	418	20	77	321	2513	–	–	–
156		Niederaichbach .....	1136	1503	60	356	1087	8425	•	•	•
165	221	Obersüßbach .....	534	680	52	100	528	3971	•	•	•
172		Pfeffenhausen, M .....	1545	2044	76	497	1471	11491	•	•	•
174	222	Postau .....	548	677	12	124	541	4012	•	•	•
176		Rottenburg/Laaber, St .....	2407	3393	146	947	2300	18817	91	1488	3902
179	223	Schalkham .....	304	342	7	51	284	2098	–	–	–
182		Tiefenbach .....	1219	1515	57	231	1227	8869	•	•	•
183	227	Velden, M .....	1905	2696	121	788	1787	14756	•	•	•
184		Vilsbiburg, St .....	3221	5174	325	1814	3035	26641	•	•	•
185		Vilsheim .....	772	968	38	185	745	5565	•	•	•
187	221	Weihmichl .....	779	956	26	164	766	5797	•	•	•
188	222	Weng .....	449	558	14	85	459	3307	–	–	–
191	222	Wörth a.d.Isar .....	740	1072	34	312	726	5600	•	•	•
193	227	Wurmsham .....	477	574	20	131	423	3299	•	•	•
		Insgesamt	44714	62958	2641	17060	43257	345402	1978	72226	163077
dar. Verwaltungsgemeinschaft(en)											
		226 Altfraunhofen .....	914	1124	32	201	891	6764	•	•	•
		220 Ergoldsbach .....	2979	4007	128	1108	2771	22133	•	•	•
		221 Furth .....	2353	3002	147	608	2247	17342	•	•	•
		223 Gerzen .....	2289	2693	76	507	2110	15964	•	•	•
		227 Velden .....	2718	3688	161	996	2531	20568	•	•	•
		222 Wörth a.d.Isar .....	1737	2307	60	521	1726	12919	•	•	•
<b>275</b>		<b>Lkr Passau</b>									
111		Aicha vorm Wald .....	677	947	56	224	667	5408	68	2203	2875
112	232	Aidenbach, M .....	870	1334	52	444	838	7112	•	•	•
114		Aldersbach .....	1526	1828	53	369	1406	10828	•	•	•
116		Bad Füssing .....	2027	5318	1772	1774	1772	20218	13224	260621	2420136
124		Bad Griesbach i.R., St .....	2523	4758	857	1707	2194	21730	4643	143253	800674
117	232	Beutelsbach .....	409	485	17	97	371	2899	–	–	–
118		Breitenberg .....	683	934	50	303	581	4945	166	3210	16195
119		Büchlberg .....	1131	1708	82	503	1123	9168	423	12075	48136
120		Eging a.See, M .....	1236	1924	131	683	1110	9784	528	17700	42997
121		Fürstenstein .....	1092	1622	87	552	983	8496	82	1133	2296
122		Fürstenzell, M .....	2272	3368	197	899	2272	18590	141	3613	11941
125		Haarbach .....	948	1115	39	223	853	6718	158	4223	16700
126		Hauzenberg, St .....	3302	5321	241	1742	3338	28405	815	16485	63174
127		Hofkirchen, M .....	1134	1536	72	437	1027	8427	120	1696	2268

Straßenverkehrsunfälle				Einrichtungen für ältere Menschen				Empfänger von Sozialhilfe nach SGB XII			Gde Schl. Nr.
Straßenverkehrsunfälle insgesamt	davon Unfälle mit		dabei Verunglückte	Einrichtungen insgesamt	verfügbare Plätze	Bewohner	Personal (Beschäftigte)	3. Kapitel "Hilfe zum Lebensunterhalt"	4. Kapitel "Grundsicherung im Alter und bei Erwerbsminderung"	5. bis 9. Kapitel "Sonstige Hilfen"	
	Personenschaden	nur Sachschaden									
2010				am 15. Dezember 2010				am 31. Dezember 2010			
113	114	115	116	117	118	119	120	121	122	123	
16	14	2	21	-	-	-	-	•	6	25	
53	40	13	61	-	-	-	-	•	19	47	
53	34	19	42	1	69	66	67	10	17	57	
26	22	4	35	1	98	84	62	•	•	49	
46	28	18	41	2	102	100	99	11	•	69	
12	9	3	9	1	47	47	40	•	•	7 111	
10	10	-	16	-	-	-	-	3	3	8 112	
64	54	10	67	2	122	120	90	44	154	196 113	
6	3	3	4	-	-	-	-	-	•	8 114	
3	3	-	3	-	-	-	-	-	-	- 118	
4	4	-	5	-	-	-	-	-	4	4 119	
14	12	2	16	-	-	-	-	10	16	50 120	
14	12	2	24	-	-	-	-	•	8	14 194	
8	5	3	5	1	80	80	68	5	7	14 121	
19	15	4	21	-	-	-	-	-	4	11 124	
78	64	14	88	1	91	90	54	5	22	63 126	
25	21	4	39	1	92	88	73	8	35	47 127	
66	51	15	70	1	74	77	62	4	27	49 128	
18	15	3	28	1	51	51	40	6	13	22 132	
27	24	3	27	1	106	105	62	11	24	53 134	
5	5	-	6	-	-	-	-	5	4	5 135	
20	17	3	26	-	-	-	-	-	4	11 141	
6	5	1	7	-	-	-	-	-	•	8 145	
28	26	2	38	-	-	-	-	•	13	9 146	
18	12	6	18	1	100	85	57	11	19	24 153	
3	2	1	2	-	-	-	-	•	•	3 154	
16	14	2	21	-	-	-	-	•	5	11 156	
12	11	1	16	-	-	-	-	-	3	3 165	
23	19	4	23	-	-	-	-	•	11	14 172	
11	9	2	9	-	-	-	-	-	-	7 174	
30	23	7	31	1	92	90	68	7	21	35 176	
6	3	3	3	-	-	-	-	•	•	• 179	
7	6	1	6	-	-	-	-	•	3	9 182	
25	19	6	27	1	82	81	86	103	123	139 183	
63	51	12	70	1	93	93	66	12	46	66 184	
8	8	-	9	-	-	-	-	-	•	• 185	
17	12	5	13	-	-	-	-	-	5	9 187	
7	4	3	5	-	-	-	-	-	•	- 188	
18	15	3	20	1	105	97	87	25	30	73 191	
3	3	-	4	-	-	-	-	-	3	8 193	
694	566	128	776	14	1135	1104	853	268	616	983	
9	6	3	7	-	-	-	-	-	•	8	
29	25	4	44	1	92	88	73	8	39	51	
47	38	9	57	1	51	51	40	6	21	34	
27	23	4	32	-	-	-	-	•	10	•	
31	24	7	33	1	82	81	86	•	•	150	
36	28	8	34	1	105	97	87	25	•	80	
17	11	6	18	-	-	-	-	•	10	8 111	
4	3	1	3	1	103	96	63	7	35	34 112	
24	15	9	20	-	-	-	-	-	10	7 114	
52	48	4	57	1	100	78	78	5	31	33 116	
32	25	7	31	2	182	145	152	47	100	128 124	
5	4	1	5	-	-	-	-	•	6	6 117	
5	5	-	9	-	-	-	-	-	12	13 118	
14	11	3	13	-	-	-	-	-	10	18 119	
26	22	4	37	1	51	50	37	3	26	20 120	
9	8	1	10	-	-	-	-	•	11	14 121	
38	35	3	45	1	151	126	80	51	73	110 122	
7	5	2	6	-	-	-	-	•	7	13 125	
54	43	11	56	1	128	120	96	33	76	107 126	
27	21	6	32	-	-	-	-	•	20	20 127	

Niederbayern

Gde Schl. Nr.	VGem Schl. Nr.	Gemeinde	Lohn- und Einkommensteuer								
			Lohn- und Einkommensteuerpflichtige	Gesamtbetrag der Einkünfte		Lohn- und Einkommensteuer		Arbeitnehmer (=Lohnsteuerfälle)		Bruttolohn	
				insgesamt	je Steuerpflichtigen	insgesamt	je Steuerpflichtigen	insgesamt	je 1000 Einwohner	insgesamt	je Arbeitnehmer
			Anzahl	1000 €	€	1000 €	€	Anzahl		1000 €	€
			2007								
			124	125	126	127	128	129	130	131	132
dar. Verwaltungsgemeinschaft(en) im Lkr Kelheim											
	215	Ihrlerstein .....	2573	77089	29961	11999	4663	2779	529	69781	25110
	217	Langquaid .....	3813	149763	39277	27794	7289	3940	472	108045	27423
	219	Mainburg .....	3050	104667	34317	17119	5613	2980	445	78955	26495
	216	Saal a.d.Donau .....	3623	105475	29113	16019	4421	3827	545	88348	23085
	218	Siegenburg .....	3985	122901	30841	18056	4531	4045	473	101477	25087
<b>274</b>		<b>Lkr Landshut</b>									
111		Adlkofen .....	1927	63575	32992	10129	5256	2014	518	52044	25841
112	223	Aham .....	951	27789	29221	4098	4309	915	480	22945	25077
113		Altdorf, M .....	5551	182543	32885	29918	5390	6109	548	158494	25944
114	226	Altfraunhofen .....	1013	38887	38388	6815	6728	1059	516	30828	29110
118	226	Baierbach .....	356	12900	36235	2047	5750	360	454	11015	30597
119	220	Bayerbach/Ergoldsbach .....	801	26526	33117	4225	5275	844	485	23052	27313
120		Bodenkirchen .....	2542	77111	30335	12036	4735	2568	477	65652	25565
194		Bruckberg .....	2507	87565	34928	14821	5912	2633	525	75069	28511
121		Buch a.Erlbach .....	1722	68726	39911	13469	7822	1782	506	53892	30242
124		Eching .....	1765	72119	40860	12682	7185	1890	513	60898	32221
126		Ergolding, M .....	6070	208382	34330	35776	5894	6574	565	175387	26679
127	220	Ergoldsbach, M .....	3633	105784	29117	15665	4312	3818	510	93510	24492
128		Essenbach, M .....	5394	192049	35604	33848	6275	5847	525	158591	27123
132	221	Furth .....	1571	57968	36899	9954	6336	1679	516	50181	29887
134		Geisenhausen, M .....	3100	98720	31845	16024	5169	3163	501	80250	25371
135	223	Gerzen .....	959	31679	33033	4933	5144	976	559	25793	26427
141		Hohenthann .....	1749	61399	35105	9949	5688	1780	473	49827	27993
145	223	Kröning .....	879	30035	34170	4745	5398	904	473	24380	26969
146		Kumhausen .....	2466	93035	37727	16910	6857	2569	519	75381	29343
153		Neufahrn i.NB .....	1907	56083	29409	8079	4236	1955	506	47508	24301
154	227	Neufraunhofen .....	460	14301	31088	2065	4489	460	422	12088	26278
156		Niederaichbach .....	1799	58482	32508	10030	5575	1944	529	51718	26604
165	221	Obersüßbach .....	814	26804	32928	4203	5164	840	487	22405	26673
172		Pfeffenhausen, M .....	2288	70299	30725	10459	4571	2247	469	55785	24826
174	222	Postau .....	815	24497	30058	3613	4433	819	513	20069	24504
176		Rottenburg/Laaberg, St .....	3707	113688	30668	17081	4608	3779	497	91270	24152
179	223	Schalkham .....	343	9865	28760	1471	4289	337	359	8197	24323
182		Tiefenbach .....	1667	73566	44131	14324	8593	1785	495	60357	33813
183	227	Velden, M .....	3252	95738	29440	14719	4526	3306	504	81129	24540
184		Vilsbiburg, St .....	5539	180643	32613	29381	5304	5669	490	149529	26377
185		Vilsheim .....	1116	39696	35569	6914	6195	1161	493	34118	29387
187	221	Weihmichl .....	1143	38440	33631	6166	5394	1174	475	32366	27569
188	222	Weng .....	645	21267	32972	3405	5280	694	497	20024	28853
191	222	Wörth a.d.Isar .....	1242	41398	33332	6872	5533	1332	548	37186	27917
193	227	Wurmsham .....	633	17478	27612	2400	3792	601	463	14178	23591
		Insgesamt	72326	2419037	33446	399226	5520	75587	510	2025116	26792
dar. Verwaltungsgemeinschaft(en)											
	226	Altfraunhofen .....	1369	51787	37828	8862	6473	1419	499	41843	29488
	220	Ergoldsbach .....	4434	132310	29840	19890	4486	4662	505	116562	25003
	221	Furth .....	3528	123212	34924	20323	5761	3693	496	104952	28419
	223	Gerzen .....	3132	99369	31727	15247	4868	3132	482	81315	25963
	227	Velden .....	4345	127517	29348	19184	4415	4367	488	107395	24592
	222	Wörth a.d.Isar .....	2702	87162	32258	13890	5141	2845	524	77279	27163
<b>275</b>		<b>Lkr Passau</b>									
111		Aicha vorm Wald .....	1092	31581	28920	4879	4468	1120	454	25641	22894
112	232	Aidenbach, M .....	1354	36106	26666	5136	3793	1339	427	29627	22126
114		Aldersbach .....	1928	57891	30026	8581	4451	1987	461	48415	24366
116		Bad Füssing .....	3184	82861	26024	11535	3623	2856	424	54209	18981
124		Bad Griesbach i.R., St .....	3974	107972	27170	14876	3743	3931	464	85048	21635
117	232	Beutelsbach .....	507	14783	29157	2261	4460	511	453	12090	23659
118		Breitenberg .....	928	22153	23872	2553	2751	931	431	20075	21563
119		Büchlberg .....	1928	53212	27600	7543	3912	1923	469	43747	22749
120		Eging a.See, M .....	1916	50607	26413	7140	3727	1936	489	43444	22440
121		Fürstenstein .....	1697	38536	22708	4904	2890	1755	505	34338	19566
122		Fürstenzell, M .....	3730	113913	30540	17880	4794	3799	486	88364	23260
125		Haarbach .....	1178	33124	28119	4760	4041	1192	462	28212	23668
126		Hauzenberg, St .....	5701	162434	28492	22908	4018	5997	489	143086	23860
127		Hofkirchen, M .....	1630	45420	27865	6386	3918	1673	465	38360	22929



Kommunale Finanzen														Gde Schl. Nr.
Gemeindesteuereinnahmen					Hebesätze			Steuer- ein- nahmen ins- gesamt	Real- steuer- aufbrin- gungs- kraft	Steuer- ein- nahme- kraft	Schlüssel- zuweisungen an die Gemeinden			
ins- gesamt	darunter				Grundsteuer		Gewer- be- steuer							
	Grundsteuer		Gewerbe- steuer (netto)	Gemeindean- teil an der Ein- kommen- und Umsatzsteuer	A	B								
	A	B												
1000 €					%			€ je Einwohner						
2010												2011		
133	134	135	136	137	138	139	140	141	142	143	144	145		
2664	32	335	297	1994	332	304	332	512	167	534	206	177		
5199	184	439	1642	2926	355	329	311	623	383	676	167	164		
4137	324	361	1070	2376	387	359	350	618	310	624	182	167		
5240	81	555	1791	2808	307	297	341	755	467	804	107	88		
5063	163	612	1318	2967	343	346	327	582	314	613	182	173		
2487	106	286	542	1548	350	350	350	648	294	661	126	119	111	
1183	79	129	274	699	400	400	350	620	288	618	158	152	112	
8343	40	1128	2324	4839	320	320	380	749	372	758	101	87	113	
1256	43	142	178	889	320	320	320	621	236	650	146	8	114	
478	31	58	88	300	350	350	320	608	316	637	155	150	118	
1501	49	131	613	707	380	380	380	859	517	841	61	156	119	
3211	97	352	824	1928	300	300	300	598	350	662	121	37	120	
3868	78	360	1299	2123	300	300	380	774	419	784	5	26	194	
2503	41	290	622	1543	320	320	340	722	357	755	70	74	121	
3259	49	436	963	1804	330	330	330	872	514	927	-	-	124	
15558	65	1753	7744	5986	330	330	340	1323	1078	1413	-	-	126	
4146	92	471	904	2669	315	315	330	555	261	585	228	168	127	
17084	123	953	10913	5082	250	250	320	1525	1585	1761	-	-	128	
2068	36	262	348	1418	300	300	350	624	251	652	156	133	132	
7127	114	538	3992	2477	350	350	350	1108	927	1154	92	-	134	
1198	33	131	231	801	350	350	350	706	282	719	114	89	135	
2501	178	219	562	1537	360	360	380	650	277	643	125	120	141	
1168	69	98	224	775	350	350	350	611	245	620	172	161	145	
3337	89	455	492	2288	350	350	360	671	242	678	102	74	146	
3339	73	375	1373	1515	330	330	330	873	642	940	177	130	153	
593	25	37	165	366	260	260	300	549	327	618	225	100	154	
4409	41	274	2535	1555	250	250	365	1220	1009	1270	-	-	156	
924	50	96	170	605	350	350	350	533	218	541	204	203	165	
2832	133	322	607	1764	320	320	340	598	286	624	145	128	172	
916	67	122	126	600	350	350	350	566	224	575	190	170	174	
6409	175	697	2341	3180	360	360	380	840	484	830	57	61	176	
333	43	43	56	190	350	350	350	346	169	351	355	327	179	
2605	38	315	449	1796	300	300	360	715	278	741	19	9	182	
3646	86	391	780	2376	300	300	350	555	246	578	186	177	183	
10579	121	1169	4344	4933	314	314	325	922	683	1007	-	-	184	
1282	42	197	74	966	350	350	350	536	147	543	173	155	185	
1409	64	180	256	906	300	300	350	567	256	595	173	118	187	
776	36	105	86	547	350	350	360	560	187	566	185	170	188	
2879	7	319	1367	1182	320	320	360	1192	881	1231	-	-	191	
578	56	71	52	398	350	350	320	436	157	447	251	193	193	
125786	2471	12908	47918	62291	327	318	341	847	562	896	91	72		
1735	74	201	266	1189	332	328	320	617	258	647	148	48		
5647	141	602	1517	3376	335	327	348	613	310	634	197	166		
4400	150	539	774	2929	315	308	350	584	245	607	173	144		
3881	224	401	785	2464	366	365	350	599	256	606	179	164		
4817	168	500	997	3140	308	303	339	537	243	563	200	170		
4572	110	547	1579	2328	348	332	359	843	507	865	104	94		
1771	23	262	819	663	350	350	340	715	576	756	152	134	111	
1612	22	248	489	848	330	330	340	517	313	544	274	224	112	
2430	65	360	581	1416	300	300	315	565	327	617	-	154	114	
5777	66	1479	2026	1967	300	340	380	855	612	834	78	103	116	
4667	127	999	1055	2380	350	350	380	555	293	547	233	245	124	
630	37	64	221	307	380	340	340	556	359	579	272	224	117	
827	29	104	212	480	350	350	330	385	206	402	369	387	118	
2556	25	299	955	1271	320	300	320	625	444	688	-	-	119	
2241	17	342	781	1098	300	275	300	562	438	653	190	197	120	
1530	13	273	272	965	350	350	350	448	195	458	310	297	121	
4706	153	672	1159	2714	350	360	340	609	316	628	177	157	122	
1204	72	166	260	701	350	350	330	469	242	487	293	275	125	
7317	58	863	2394	3992	340	325	325	607	376	652	209	190	126	
1570	36	222	341	967	330	300	330	434	222	464	265	242	127	

Niederbayern

Gde Schl. Nr.	VGem Schl. Nr.	Gemeinde	Gebiet										darunter (Sp. 1) Siedlungs- und Verkehrsfläche
			Fläche am 31. Dezember 2010	davon wurden genutzt als									
				Gebäude- und Frei- fläche	Betriebs- fläche	Er- holungs- fläche	Verkehrsfläche		Land- wirt- schaft- fläche	Wald- fläche	Wasser- fläche	Flächen anderer Nutzung	
							ins- gesamt	dar. Straßen, Wege, Plätze					
km²	ha (10 000 m²)												
1	2	3	4	5	6	7	8	9	10	11			
<b>275 Noch Lkr Passau</b>													
128		Hutthurm, M .....	37,22	300	8	11	242	212	2013	1072	66	9	563
130		Kirchham .....	18,48	135	14	44	78	78	1335	213	20	9	261
131		Kößlarn, M .....	25,49	95	6	3	68	68	1429	942	5	2	170
132	234	Malching .....	25,24	76	2	5	84	83	1750	563	39	5	167
133		Neuburg a.Inn .....	41,75	243	7	7	204	188	1809	1806	95	4	462
134		Neuhaus a.Inn .....	31,07	195	3	11	181	181	2112	300	279	25	389
135		Neukirchen vorm Wald .....	24,30	147	13	7	171	170	1422	649	16	5	338
137		Oberzell, M .....	18,20	163	5	4	119	95	625	747	151	6	292
138		Ortenburg, M .....	60,74	398	136	19	280	276	4022	1146	57	15	729
141		Pocking, St .....	68,88	577	91	45	323	297	5149	475	198	30	993
143	234	Rotthalmünster, M .....	44,52	272	9	42	160	145	3487	446	28	8	484
144		Ruderting .....	12,96	134	2	9	86	81	679	369	10	6	232
145		Ruhstorf a.d.Rott, M .....	51,46	377	9	4	261	250	3944	442	96	14	650
146		Salzweg .....	31,93	260	19	6	140	140	1589	1119	54	6	410
148		Sonnen .....	16,49	93	20	3	74	68	827	627	5	1	173
149		Tettenweis .....	28,69	116	-	3	111	111	2354	230	52	3	231
150		Thyrnau .....	33,72	238	7	59	136	121	1614	1237	72	9	441
151		Tiefenbach .....	49,71	356	29	13	264	247	2462	1745	80	21	641
152	229	Tittling, M .....	20,78	205	45	8	138	138	1044	603	25	9	365
153		Untergriesbach, M .....	73,60	331	11	9	323	320	3167	3384	127	7	673
154		Vilshofen an der Donau, St .....	86,33	740	25	44	453	384	4823	2072	445	30	1256
156		Wegscheid, M .....	80,68	343	7	17	348	342	3638	3648	61	6	715
159		Windorf, M .....	56,95	231	8	9	285	285	3159	1855	132	15	535
160	229	Witzmannsberg .....	18,74	86	1	1	92	92	1133	553	10	0	178
		Insgesamt	1530,28	9692	881	939	7083	6779	88276	42772	2995	388	18081
dar. Verwaltungsgemeinschaft(en)													
		232 Aidenbach .....	37,49	206	15	11	147	147	2671	678	20	3	377
		234 Rotthalmünster .....	69,77	348	10	48	244	228	5237	1009	67	13	651
		229 Tittling .....	39,53	291	46	9	230	229	2177	1156	35	10	544
<b>276 Lkr Regen</b>													
111	238	Achslach .....	30,06	69	2	2	70	70	679	2172	11	1	143
113		Arnbruck .....	37,89	112	2	5	97	93	1021	2537	11	5	216
115		Bayerisch Eisenstein .....	47,33	74	4	93	111	79	108	4306	35	2	282
116		Bischofsmais .....	46,30	157	9	35	127	127	1259	3013	18	12	325
117		Bodenmais, M .....	45,26	158	5	15	112	104	487	3717	22	10	291
118		Böbrach .....	27,56	72	1	3	76	75	606	1974	12	12	152
120		Drachselsried .....	41,71	124	6	12	81	81	852	3063	20	13	222
121		Frauenau .....	60,13	139	7	3	114	94	546	5074	123	7	263
122		Geiersthal .....	22,37	116	9	4	101	86	802	1172	27	6	227
123	238	Gotteszell .....	9,22	55	3	2	28	28	302	529	3	1	88
126		Kirchberg i.Wald .....	48,80	195	4	9	170	170	2383	2089	15	13	378
127		Kirchdorf i.Wald .....	30,57	105	5	6	100	100	1169	1647	10	15	213
128		Kollnburg .....	59,51	150	6	3	177	176	2716	2869	19	11	335
129		Langdorf .....	34,37	84	2	6	104	74	665	2545	26	6	195
130		Lindberg .....	108,85	125	11	60	124	111	653	9856	54	3	322
134		Patersdorf .....	17,04	83	54	3	68	59	766	716	6	7	179
135		Prackenbach .....	40,08	144	11	8	124	113	1703	1981	25	12	278
138		Regen, St .....	65,12	487	18	22	302	257	2648	2913	94	27	828
139		Rinchnach .....	40,22	149	8	8	143	143	1568	2117	20	8	302
142	238	Ruhmannsfelden, M .....	5,81	72	4	4	35	32	338	117	8	2	115
143		Teisnach, M .....	25,77	127	16	8	68	66	848	1447	59	5	208
144		Viechtach, St .....	62,49	377	21	24	232	221	2220	3211	148	16	645
146	238	Zachenberg .....	27,31	92	6	1	101	66	1234	1286	4	7	194
148		Zwiesel, St .....	41,17	355	9	39	223	184	953	2493	34	10	629
		Insgesamt	974,91	3620	224	375	2885	2607	26530	62842	804	211	7031
dar. Verwaltungsgemeinschaft(en)													
		238 Ruhmannsfelden .....	72,39	288	15	9	233	195	2553	4105	26	10	540
<b>277 Lkr Rottal-Inn</b>													
111		Arnstorf, M .....	80,45	352	21	14	228	227	5109	2279	34	8	608
113	241	Bad Birnbach, M .....	68,84	326	14	40	236	227	4095	2094	72	8	612
112	241	Bayerbach .....	19,43	90	1	49	67	59	1504	205	25	1	208
114		Dietersburg .....	55,06	207	19	10	177	177	3382	1686	20	5	407

Bevölkerungsstand																	Gde Schl. Nr.
Bevölkerung am				Bevöl- kerungs- zu- bzw. -ab- nahme (-) in % 2010 gegenüber		Einwohner je km²		Von der Bevölkerung am 31. Dezember 2010 waren ... Jahre alt									
27. Mai 1970	25. Mai 1987	31. Dezember 2010						1970	2010	unter 6	6 bis unter 15	15 bis unter 18	18 bis unter 25	25 bis unter 30	30 bis unter 50	50 bis unter 65	
		ins- gesamt	darunter männ- lich	1970	1987												
Gebietsstand 1. Januar 1994				Gebietsstand 1.1.1994													
12	13	14	15	16	17	18	19	20	21	22	23	24	25	26	27		
4414	4935	5934	2968	34,4	20,2	119	159	310	566	215	513	343	1779	1192	1016	128	
1404	1969	2354	1226	67,7	19,6	76	127	61	175	60	158	117	748	524	511	130	
1790	1696	1930	951	7,8	13,8	70	76	106	180	57	165	81	527	402	412	131	
1252	1154	1292	619	3,2	12,0	50	51	58	137	45	90	66	379	229	288	132	
3008	3257	4216	2065	40,2	29,4	72	101	213	431	162	344	177	1296	827	766	133	
3028	2899	3620	1784	19,6	24,9	97	117	134	268	120	253	215	1001	757	872	134	
1962	2071	2677	1345	36,4	29,3	81	110	131	266	113	237	151	860	569	350	135	
3426	3425	3844	1885	12,2	12,2	188	211	165	316	129	278	228	1084	836	808	137	
6305	6546	7064	3547	12,0	7,9	104	116	337	629	247	604	414	1935	1475	1423	138	
9283	11152	14888	7188	60,4	33,5	135	216	721	1328	442	1206	892	3989	3269	3041	141	
4726	4538	4980	2466	5,4	9,7	106	112	193	406	144	386	291	1445	1090	1025	143	
1911	2487	3036	1501	58,9	22,1	147	234	167	310	119	253	175	900	612	500	144	
5865	5844	7038	3486	20,0	20,4	114	137	358	630	196	529	399	1996	1475	1455	145	
3244	5018	6560	3189	102,2	30,7	102	205	296	666	239	498	363	1975	1356	1167	146	
1202	1367	1435	714	19,4	5,0	73	87	71	139	60	142	74	442	270	237	148	
1697	1658	1692	848	-0,3	2,1	59	59	82	157	52	132	70	460	366	373	149	
3187	3534	4190	2026	31,5	18,6	95	124	211	386	142	350	216	1287	845	753	150	
4509	5524	6683	3295	48,2	21,0	91	134	301	671	281	578	367	1970	1390	1125	151	
3924	3860	3637	1733	-7,3	-5,8	189	175	179	348	139	292	208	917	763	791	152	
5553	5814	6122	3045	10,2	5,3	75	83	332	651	259	520	336	1778	1237	1009	153	
14298	15142	16225	7936	13,5	7,2	166	188	812	1375	530	1351	900	4493	3438	3326	154	
5135	5393	5587	2779	8,8	3,6	64	69	265	608	221	531	307	1545	1107	1003	156	
3872	4212	4780	2380	23,5	13,5	68	84	248	463	163	399	266	1414	979	848	159	
1365	1402	1727	843	26,5	23,2	73	92	62	156	60	124	97	581	392	255	160	
149086	162355	187347	92244	25,7	15,4	97	122	8855	17063	6404	15303	10331	53416	38789	37186		
3426	3405	4205	2083	22,7	23,5	91	112	208	343	158	335	236	1156	803	966		
5978	5692	6272	3085	4,9	10,2	86	90	251	543	189	476	357	1824	1319	1313		
5289	5262	5364	2576	1,4	1,9	134	136	241	504	199	416	305	1498	1155	1046		
1024	1088	969	517	-5,4	-10,9	34	32	35	83	26	86	70	271	193	205	111	
1788	1860	2022	996	13,1	8,7	47	53	103	169	66	190	120	592	426	356	113	
1868	1413	1051	532	-43,7	-25,6	39	22	32	59	22	39	53	291	255	300	115	
2693	3009	3193	1632	18,6	6,1	58	69	148	289	99	292	191	888	715	571	116	
3288	3331	3338	1622	1,5	0,2	73	74	118	217	101	265	166	928	815	728	117	
1400	1518	1627	838	16,2	7,2	51	59	67	151	54	136	102	443	347	327	118	
1973	2270	2371	1148	20,2	4,4	47	57	98	193	83	204	129	610	535	519	120	
3557	3102	2792	1364	-21,5	-10,0	59	46	114	207	75	201	120	765	603	707	121	
1852	2085	2235	1111	20,7	7,2	83	100	123	216	65	200	130	632	491	378	122	
1126	1162	1200	565	6,6	3,3	122	130	55	109	49	87	62	363	252	223	123	
3484	3969	4246	2146	21,9	7,0	71	87	259	485	156	398	273	1170	881	624	126	
1972	2054	2136	1082	8,3	4,0	65	70	114	217	67	203	124	618	464	329	127	
2690	2786	2894	1477	7,6	3,9	45	49	164	285	99	273	170	828	582	493	128	
1719	1779	2007	1021	16,8	12,8	50	58	90	195	81	171	113	572	404	381	129	
2481	2296	2394	1193	-3,5	4,3	23	22	123	209	82	169	103	698	541	469	130	
1654	1699	1774	870	7,3	4,4	97	104	101	145	61	166	101	522	344	334	134	
2353	2476	2707	1338	15,0	9,3	59	68	139	255	110	241	136	833	508	485	135	
10638	11001	11749	5966	10,4	6,8	163	180	470	921	387	991	691	3510	2486	2293	138	
2779	2988	3210	1586	15,5	7,4	69	80	172	305	113	251	160	950	709	550	139	
2095	1972	2019	993	-3,6	2,4	361	348	98	211	65	162	113	587	395	388	142	
2573	2641	2894	1429	12,5	9,6	100	112	147	254	102	252	179	798	582	580	143	
7321	8015	8254	4052	12,7	3,0	117	132	321	664	257	683	430	2287	1834	1778	144	
1963	2046	2139	1086	9,0	4,5	72	78	116	235	83	167	128	599	454	357	146	
10179	10128	9732	4784	-4,4	-3,9	247	236	355	736	269	721	477	2536	2306	2332	148	
74470	76688	78953	39348	6,0	3,0	76	81	3562	6810	2572	6548	4341	22291	17122	15707		
6208	6268	6327	3161	1,9	0,9	86	87	304	638	223	502	373	1820	1294	1173		
5286	5579	6589	3424	24,7	18,1	66	82	347	592	236	574	408	1996	1163	1273	111	
4980	5021	5509	2670	10,6	9,7	72	80	226	419	181	442	267	1436	1198	1340	113	
1510	1574	1656	829	9,7	5,2	78	85	76	138	45	146	96	435	383	337	112	
2811	2749	3124	1542	11,1	13,6	51	57	154	356	117	225	141	929	588	614	114	

Niederbayern

Gde Schl. Nr.	VGem Schl. Nr.	Gemeinde	Bevölkerungsbewegung										Bildungs		
			Lebend-geborene		Gestorbene		Geburten- bzw. Sterbe- fall- über- schuss (-)	Zugezogene		Fortgezogene		Wande- rungs- gewinn bzw. -ver- lust (-)	Kindertageseinrichtungen		
													ins- gesamt	Betreute Kinder	
			2009	2010	2009	2010	2009	2010	2009	2010	2009	2010		37	Plätze
28	29	30											31		
<b>275 Noch Lkr Passau</b>															
128		Hutthurm, M .....	47	50	65	61	-11	276	307	292	274	33	177	175	124
130		Kirchham .....	5	10	14	18	-8	138	150	140	131	19	75	60	34
131		Kößlarn, M .....	11	16	24	17	-1	73	87	71	97	-10	82	68	51
132	234	Malching .....	7	13	12	7	6	53	43	48	45	-2	50	35	24
133		Neuburg a.Inn .....	34	30	24	26	4	170	213	156	202	11	203	168	127
134		Neuhaus a.Inn .....	26	20	49	51	-31	227	218	173	132	86	102	88	65
135		Neukirchen vorm Wald .....	19	26	20	21	5	143	95	150	130	-35	125	114	86
137		Obernzell, M .....	25	29	58	41	-12	228	234	189	226	8	135	97	73
138		Ortenburg, M .....	61	49	90	86	-37	308	279	292	304	-25	246	187	144
141		Pocking, St .....	95	124	169	156	-32	680	669	660	633	36	603	510	341
143	234	Rotthalmünster, M .....	32	29	66	66	-37	292	309	277	276	33	111	113	77
144		Ruderting .....	26	26	21	30	-4	172	148	164	159	-11	110	104	71
145		Ruhstorf a.d.Rott, M .....	58	53	75	71	-18	356	367	390	340	27	180	196	139
146		Salzweg .....	74	51	44	49	2	360	295	374	347	-52	197	145	108
148		Sonnen .....	11	11	7	14	-3	64	30	59	75	-45	60	45	32
149		Tettenweis .....	7	14	17	11	3	74	70	61	80	-10	94	85	72
150		Thyrnau .....	33	38	26	32	6	188	158	173	197	-39	127	121	96
151		Tiefenbach .....	43	47	59	62	-15	308	284	313	289	-5	197	176	134
152	229	Tittling, M .....	29	19	61	52	-33	200	193	176	171	22	112	109	85
153		Untergriesbach, M .....	56	57	61	42	15	149	165	210	225	-60	212	182	144
154		Vilshofen an der Donau, St .....	132	131	197	187	-56	801	885	780	890	-5	504	476	343
156		Wegscheid, M .....	42	40	54	52	-12	141	164	174	171	-7	180	190	129
159		Windorf, M .....	38	52	47	41	11	190	246	184	213	33	193	175	110
160	229	Witzmannsberg .....	10	7	13	14	-7	59	52	63	59	-7	56	44	34
		Insgesamt	1413	1391	1939	1900	-509	8837	9069	8687	8804	265	6650	5984	4038
dar. Verwaltungsgemeinschaft(en)															
		232 Aidenbach .....	47	22	53	60	-38	271	243	208	241	2	142	135	93
		234 Rotthalmünster .....	39	42	78	73	-31	345	352	325	321	31	161	148	101
		229 Tittling .....	39	26	74	66	-40	259	245	239	230	15	168	153	119
<b>276 Lkr Regen</b>															
111	238	Achslach .....	7	6	7	10	-4	42	40	70	39	1	35	25	18
113		Arnbruck .....	6	17	16	22	-5	73	87	89	77	10	55	48	40
115		Bayerisch Eisenstein .....	9	8	12	14	-6	54	57	42	58	-1	25	17	15
116		Bischofsmais .....	13	26	20	30	-4	109	143	96	140	3	100	72	64
117		Bodenmais, M .....	29	14	42	33	-19	163	200	161	171	29	142	124	68
118		Böbrach .....	10	9	7	10	-1	86	122	97	114	8	55	32	28
120		Drachselsried .....	17	13	26	49	-36	113	116	93	112	4	100	99	72
121		Frauenau .....	16	20	42	39	-19	96	114	93	91	23	100	48	41
122		Geiersthal .....	23	14	16	21	-7	101	83	119	103	-20	50	50	44
123	238	Gotteszell .....	11	10	18	10	-	55	37	49	75	-38	74	65	49
126		Kirchberg i.Wald .....	45	44	43	39	5	118	123	116	114	9	126	103	81
127		Kirchdorf i.Wald .....	20	20	16	18	2	37	48	60	54	-6	60	59	50
128		Kollnburg .....	21	28	34	26	2	122	98	100	108	-10	100	77	62
129		Langdorf .....	15	12	18	16	-4	56	52	66	56	-4	50	33	32
130		Lindberg .....	18	16	20	28	-12	98	100	108	100	-	70	63	53
134		Patersdorf .....	7	11	8	13	-2	74	70	71	69	1	75	90	56
135		Prackenbach .....	22	21	24	33	-12	106	95	95	83	12	75	68	58
138		Regen, St .....	67	91	112	122	-31	479	467	492	472	-5	417	360	245
139		Rinchnach .....	25	24	24	24	-	76	82	105	120	-38	100	100	72
142	238	Ruhmannsfelden, M .....	11	20	9	21	-1	118	98	143	122	-24	75	90	77
143		Teisnach, M .....	23	31	68	74	-43	175	127	108	123	4	100	89	70
144		Viechtach, St .....	50	55	110	105	-50	338	381	338	372	9	190	200	158
146	238	Zachenberg .....	15	27	25	22	5	82	93	89	95	-2	-	-	-
148		Zwiesel, St .....	55	55	135	134	-79	405	416	468	435	-19	310	261	177
		Insgesamt	535	592	852	913	-321	3176	3249	3268	3303	-54	2484	2173	1630
dar. Verwaltungsgemeinschaft(en)															
		238 Ruhmannsfelden .....	44	63	59	63	-	297	268	351	331	-63	184	180	144
<b>277 Lkr Rottal-Inn</b>															
111		Arnstorf, M .....	38	62	96	97	-35	491	393	480	354	39	220	208	149
113	241	Bad Birnbach, M .....	34	33	62	56	-23	261	343	266	300	43	190	136	94
112	241	Bayerbach .....	13	10	25	20	-10	65	81	79	82	-1	50	37	30
114		Dietersburg .....	32	20	18	19	1	123	106	156	97	9	100	107	77

wesen											Erwerbstätigkeit				Gde Schl. Nr.
Volksschulen			Realschulen einschl. Realsch. z. sonderpädagog. Förderung			Gymnasien			Berufsschulen		Sozialversicherungspflichtig Beschäftigte am Arbeitsort				
Schu- len	Schüler	Lehrer	Schu- len	Schüler	Lehrer	Schu- len	Schüler	Lehrer	Schu- len	Schüler	ins- gesamt	männ- lich	weib- lich	Aus- länder	
am 1. Oktober 2010									am 20. Okt. 2010		am 30. Juni 2010				
41	42	43	44	45	46	47	48	49	50	51	52	53	54	55	
3	470	33	-	-	-	-	-	-	-	-	1416	826	590	35	128
-	-	-	-	-	-	-	-	-	-	-	552	201	351	29	130
1	70	4	-	-	-	-	-	-	-	-	236	133	103	5	131
-	-	-	-	-	-	-	-	-	-	-	96	59	37	3	132
1	158	11	-	-	-	-	-	-	-	-	892	528	364	65	133
1	114	7	1	614	41	-	-	-	-	-	787	396	391	192	134
1	125	6	-	-	-	-	-	-	-	-	596	452	144	18	135
1	124	7	-	-	-	-	-	-	-	-	1300	752	548	109	137
3	344	22	2	693	43	-	-	-	-	-	1721	1011	710	57	138
3	817	56	-	-	-	1	824	58	-	-	3643	1688	1955	143	141
3	553	36	-	-	-	-	-	-	-	-	1893	1048	845	49	143
1	97	4	-	-	-	-	-	-	-	-	557	337	220	11	144
2	413	34	-	-	-	-	-	-	-	-	3322	2571	751	269	145
3	332	22	-	-	-	-	-	-	-	-	1336	870	466	156	146
-	-	-	-	-	-	-	-	-	-	-	181	121	60	14	148
1	64	4	-	-	-	-	-	-	-	-	248	161	87	13	149
2	128	9	-	-	-	-	-	-	-	-	1476	1072	404	57	150
2	509	38	-	-	-	-	-	-	-	-	1110	632	478	26	151
1	301	27	1	709	39	-	-	-	-	-	1471	797	674	32	152
2	505	35	-	-	-	1	756	51	-	-	896	460	436	48	153
5	1163	84	1	284	18	1	986	68	1	1137	4927	2611	2316	217	154
1	341	22	-	-	-	-	-	-	-	-	1118	587	531	84	156
1	180	11	-	-	-	-	-	-	-	-	308	191	117	14	159
1	65	6	-	-	-	-	-	-	-	-	128	91	37	7	160
61	11092	761	7	3684	220	4	3658	248	1	1137	48964	27360	21604	2799	
2	283	24	-	-	-	-	-	-	-	-	737	295	442	14	
3	553	36	-	-	-	-	-	-	-	-	1989	1107	882	52	
2	366	33	1	709	39	-	-	-	-	-	1599	888	711	39	
-	-	-	-	-	-	-	-	-	-	-	81	61	20	8	111
1	72	5	-	-	-	-	-	-	-	-	364	183	181	15	113
1	28	2	-	-	-	-	-	-	-	-	240	130	110	58	115
1	106	7	-	-	-	-	-	-	-	-	611	378	233	34	116
2	252	19	-	-	-	-	-	-	-	-	1389	558	831	100	117
1	54	3	-	-	-	-	-	-	-	-	92	40	52	4	118
2	87	5	-	-	-	-	-	-	-	-	381	166	215	21	120
1	76	6	-	-	-	-	-	-	-	-	499	274	225	17	121
1	76	5	-	-	-	-	-	-	-	-	304	193	111	15	122
1	126	7	-	-	-	-	-	-	-	-	167	119	48	•	123
1	362	23	-	-	-	-	-	-	-	-	530	316	214	18	126
1	88	5	-	-	-	-	-	-	-	-	325	234	91	13	127
1	103	5	-	-	-	-	-	-	-	-	348	209	139	13	128
1	77	5	-	-	-	-	-	-	-	-	111	64	47	6	129
1	80	4	-	-	-	-	-	-	-	-	242	135	107	21	130
1	82	4	-	-	-	-	-	-	-	-	206	152	54	•	134
1	96	4	-	-	-	-	-	-	-	-	300	210	90	6	135
3	672	43	1	629	40	-	-	-	1	1225	5114	2744	2370	114	138
1	241	14	-	-	-	-	-	-	-	-	311	211	100	15	139
2	381	28	-	-	-	-	-	-	-	-	536	293	243	12	142
2	252	18	-	-	-	-	-	-	-	-	1643	1115	528	13	143
2	559	39	1	800	46	1	662	40	-	-	4723	2546	2177	90	144
-	-	-	-	-	-	-	-	-	-	-	197	154	43	5	146
2	567	40	1	380	23	1	865	52	1	270	3510	1579	1931	113	148
30	4437	291	3	1809	109	2	1527	92	2	1495	22224	12064	10160	715	
3	507	35	-	-	-	-	-	-	-	-	981	627	354	•	
2	419	29	1	758	42	-	-	-	-	-	4142	2811	1331	163	111
2	321	24	-	-	-	-	-	-	-	-	1983	808	1175	77	113
-	-	-	-	-	-	-	-	-	-	-	112	58	54	•	112
1	138	11	-	-	-	-	-	-	-	-	375	259	116	11	114

Niederbayern

Noch: Erwerbstätigkeit													
Gde Schl. Nr.	VGem Schl. Nr.	Gemeinde	Sozialversicherungspflichtig Beschäftigte am Arbeitsort					Sozialversicherungspflichtig Beschäftigte am Wohnort				Pendler-saldo	
			darunter im Wirtschaftsbereich					darunter (Sp. 52)		darunter			
			Land- und Forstwirtschaft, Fischerei	Produzierendes Gewerbe	Handel, Verkehr, Gastgewerbe	Unternehmensdienstleister	öffentl. u. priv. Dienstleister	Einpendler		insgesamt	Auspendler		
								Anzahl	%		Anzahl		%
am 30. Juni 2010													
			56	57	58	59	60	61	62	63	64	65	66
<b>275 Noch Lkr Passau</b>													
128		Hutthurm, M .....	3	570	533	95	215	954	67,4	2181	1719	78,8	-765
130		Kirchham .....	4	51	292	150	55	445	80,6	682	575	84,3	-130
131		Köflarn, M .....	3	95	69	17	52	125	53,0	694	583	84,0	-458
132	234	Malching .....	•	47	20	12	•	67	69,8	405	376	92,8	-309
133		Neuburg a.Inn .....	7	257	417	42	169	695	77,9	1428	1231	86,2	-536
134		Neuhaus a.Inn .....	40	326	183	92	146	595	75,6	970	778	80,2	-183
135		Neukirchen vorm Wald .....	23	365	137	18	53	490	82,2	1092	986	90,3	-496
137		Oberzell, M .....	3	934	163	25	175	999	76,8	1238	937	75,7	62
138		Ortenburg, M .....	52	932	273	106	358	982	57,1	2447	1708	69,8	-726
141		Pocking, St .....	38	1008	1218	366	1013	2087	57,3	5129	3573	69,7	-1486
143	234	Rotthalmünster, M .....	14	852	309	175	543	1358	71,7	1739	1204	69,2	154
144		Ruderting .....	•	280	101	112	•	404	72,5	1097	944	86,1	-540
145		Ruhstorf a.d.Rott, M .....	6	2613	433	109	161	2475	74,5	2423	1576	65,0	899
146		Salzweg .....	4	917	141	139	135	995	74,5	2298	1957	85,2	-962
148		Sonnen .....	•	93	45	•	19	114	63,0	546	479	87,7	-365
149		Tettenweis .....	7	93	103	12	33	193	77,8	550	495	90,0	-302
150		Thyrnau .....	8	996	230	42	200	1182	80,1	1424	1130	79,4	52
151		Tiefenbach .....	•	250	560	•	154	777	70,0	2388	2055	86,1	-1278
152	229	Tittling, M .....	•	687	231	332	•	1061	72,1	1435	1025	71,4	36
153		Untergriesbach, M .....	11	355	275	75	180	531	59,3	2194	1829	83,4	-1298
154		Vilshofen an der Donau, St .....	26	1811	1258	588	1243	3068	62,3	5419	3560	65,7	-492
156		Wegscheid, M .....	3	495	226	47	346	540	48,3	1996	1418	71,0	-878
159		Windorf, M .....	•	116	124	•	54	142	46,1	1630	1464	89,8	-1322
160	229	Witzmannsberg .....	-	77	27	10	14	92	71,9	502	466	92,8	-374
		Insgesamt	416	21319	12560	3846	10819	32945	67,3	64322	48303	75,1	-15358
dar. Verwaltungsgemeinschaft(en)													
		232 Aidenbach .....	•	236	163	•	•	523	71,0	1344	1130	84,1	-607
		234 Rotthalmünster .....	•	899	329	187	•	1425	71,6	2144	1580	73,7	-155
		229 Tittling .....	•	764	258	342	•	1153	72,1	1937	1491	77,0	-338
<b>276 Lkr Regen</b>													
111	238	Achslach .....	•	36	26	•	10	53	65,4	365	337	92,3	-284
113		Arnbruck .....	•	234	69	•	47	219	60,2	760	615	80,9	-396
115		Bayerisch Eisenstein .....	•	35	102	•	90	163	67,9	246	169	68,7	-6
116		Bischofsmais .....	•	317	182	•	60	362	59,2	1160	911	78,5	-549
117		Bodenmais, M .....	60	385	656	52	236	855	61,6	1114	580	52,1	275
118		Böbrach .....	4	34	17	7	30	49	53,3	552	509	92,2	-460
120		Drachelsried .....	4	119	148	24	86	235	61,7	817	671	82,1	-436
121		Frauenau .....	•	327	64	•	86	248	49,7	832	581	69,8	-333
122		Geiersthal .....	•	74	175	•	35	227	74,7	830	753	90,7	-526
123	238	Gotteszell .....	-	144	10	•	•	137	82,0	458	428	93,4	-291
126		Kirchberg i.Wald .....	3	316	103	24	84	285	53,8	1608	1363	84,8	-1078
127		Kirchdorf i.Wald .....	-	231	38	23	32	203	62,5	809	687	84,9	-484
128		Kollnburg .....	4	180	38	15	111	228	65,5	971	851	87,6	-623
129		Langdorf .....	19	33	35	•	•	59	53,2	674	622	92,3	-563
130		Lindberg .....	12	77	106	7	40	146	60,3	787	691	87,8	-545
134		Patersdorf .....	•	89	85	14	•	156	75,7	672	622	92,6	-466
135		Prackenbach .....	•	148	74	40	•	177	59,0	1034	911	88,1	-734
138		Regen, St .....	35	2066	693	1025	1295	3459	67,6	3662	2007	54,8	1452
139		Rinchnach .....	3	174	70	15	49	178	57,2	1096	963	87,9	-785
142	238	Ruhmannsfelden, M .....	•	240	119	•	112	427	79,7	717	608	84,8	-181
143		Teisnach, M .....	•	1258	127	•	211	1233	75,0	1076	666	61,9	567
144		Viechtach, St .....	23	2421	655	799	825	3137	66,4	2885	1299	45,0	1838
146	238	Zachenberg .....	•	164	20	•	3	144	73,1	810	757	93,5	-613
148		Zwiesel, St .....	11	1269	677	289	1264	2028	57,8	2892	1410	48,8	618
		Insgesamt	213	10371	4289	2565	4785	14408	64,8	26827	19011	70,9	-4603
dar. Verwaltungsgemeinschaft(en)													
		238 Ruhmannsfelden .....	•	584	175	•	•	761	77,6	2350	2130	90,6	-1369
<b>277 Lkr Rottal-Inn</b>													
111		Arnstorf, M .....	26	3203	281	198	434	3072	74,2	2587	1517	58,6	1555
113	241	Bad Birnbach, M .....	19	681	578	179	526	1328	67,0	1873	1218	65,0	110
112	241	Bayerbach .....	•	37	43	17	•	77	68,8	587	552	94,0	-475
114		Dietersburg .....	11	248	33	24	59	262	69,9	1090	977	89,6	-715

Land- und Forstwirtschaft												
Landwirtschaftliche Betriebe mit einer landwirtschaftlich genutzten Fläche von ... ha								Viehbestand am 1. März 2010				Gde Schl. Nr.
unter 5	5	10	20	50	100 oder mehr	ins-gesamt	darunter 5 oder mehr ha LF	Rinder		Schweine	Schafe	
	bis unter							ins-gesamt	darunter Milch-kühe			
	10	20	50	100								
2010												
67	68	69	70	71	72	73	74	75	76	77	78	
3	4	14	30	6	1	58	55	4103	1790	247	75	128
-	5	6	16	6	-	33	33	487	184	7703	25	130
3	9	12	16	4	-	44	41	1160	400	4987	118	131
-	2	9	16	8	2	37	37	1315	259	6308	•	132
4	15	14	14	5	-	52	48	927	356	6212	52	133
2	7	11	14	18	2	54	52	139	•	22917	•	134
1	15	12	12	6	-	46	45	2263	870	•	76	135
2	3	4	7	3	-	19	17	1242	517	-	98	137
8	21	37	37	14	4	121	113	2793	1007	18995	284	138
5	15	24	32	26	10	112	107	1418	110	42711	132	141
3	9	17	34	21	2	86	83	1266	307	26211	668	143
2	5	7	9	1	-	24	22	1001	453	-	•	144
2	12	13	30	23	6	86	84	514	•	37676	1505	145
1	1	9	25	10	-	46	45	3143	1406	•	•	146
-	7	9	9	4	1	30	30	1169	468	9	•	148
1	4	8	22	18	6	59	58	1528	67	27753	27	149
2	5	10	24	11	-	52	50	3761	1662	2270	•	150
3	27	27	28	7	1	93	90	3590	1204	46	96	151
1	4	4	9	7	-	25	24	1916	855	•	•	152
3	14	28	52	10	-	107	104	6238	2548	108	447	153
9	38	31	34	19	5	136	127	3472	1101	7603	398	154
4	33	50	45	10	1	143	139	5657	2500	70	•	156
3	22	35	38	10	1	109	106	5088	2049	853	122	159
1	3	9	14	7	-	34	33	2221	1011	•	63	160
98	465	632	901	387	77	2560	2462	86575	32118	341880	7125	
3	11	23	28	5	3	73	70	1278	382	10536	•	
3	11	26	50	29	4	123	120	2581	566	32519	•	
2	7	13	23	14	-	59	57	4137	1866	7	•	
1	12	14	5	3	-	35	34	1047	406	•	61	111
3	5	16	9	3	1	37	34	1211	418	•	•	113
-	-	-	-	-	-	-	-	-	-	-	-	115
-	18	11	10	3	-	42	42	1418	560	31	106	116
-	3	8	2	1	-	14	14	244	77	-	•	117
2	9	9	9	-	-	29	27	802	301	-	120	118
1	17	15	8	2	-	43	42	1039	384	5	36	120
1	2	1	4	1	1	10	9	402	202	•	43	121
-	8	12	9	3	-	32	32	1281	402	705	•	122
-	5	3	3	1	-	12	12	434	180	•	•	123
1	28	25	24	9	-	87	86	3889	1732	90	74	126
3	13	8	16	4	-	44	41	1812	882	92	•	127
3	24	39	40	7	-	113	110	5840	2477	•	•	128
-	7	18	8	1	-	34	34	968	466	•	•	129
1	13	6	6	1	-	27	26	317	108	•	•	130
2	10	12	7	1	1	33	31	1029	419	10	671	134
3	28	29	17	2	-	79	76	2658	1080	9	343	135
4	28	34	28	11	1	106	102	4567	1835	110	70	138
1	13	28	19	7	1	69	68	2828	1184	26	343	139
3	7	3	2	-	-	15	12	297	80	-	•	142
1	10	15	10	2	-	38	37	1279	564	•	•	143
9	37	39	20	5	-	110	101	3160	1176	332	424	144
-	16	16	12	5	-	49	49	2045	822	53	•	146
3	13	14	12	3	-	45	42	1106	443	13	138	148
42	326	375	280	75	5	1103	1061	39673	16198	1666	3059	
4	40	36	22	9	-	111	107	3823	1488	59	447	
2	31	39	58	19	1	150	148	8681	2219	2826	148	111
7	31	34	30	19	4	125	118	3711	998	6601	1267	113
1	6	5	14	9	-	35	34	1122	303	5986	70	112
2	14	36	42	8	1	103	101	4972	1801	3604	83	114

Niederbayern

Gde Schl. Nr.	VGem Schl. Nr.	Gemeinde	Gewerbe- anzeigen		Verarbeitendes Gewerbe sowie Bergbau und Gewinnung von Steinen und Erden			Umwelt							
			An- mel- dun- gen	Ab- mel- dun- gen	Be- trie- be	Be- schäf- tigte	Brutto- entgelte	Wasser- versorgung		Kanali- sation		Klär- anlagen		Wasser- ge- win- nung	Wasser- pro-Kopf- Verbrauch
								Angeschlossene Einwohner							
			insgesamt		am 30. September		1000 €		2007		2007		1000 m³	l/Einw./Tag	
			2010		2010		2010		2007		2007				2007
79	80	81	82	83	84	85	86	87	88	89	90	91			
<b>275 Noch Lkr Passau</b>															
128		Hutthurm, M .....	94	75	9	699	18276	5872	98,9	5400	90,9	5400	90,9	206	112,4
130		Kirchham .....	22	18	-	-	-	2236	94,4	2243	94,7	2243	94,7	1771	112,7
131		Kößlarn, M .....	20	16	-	-	-	1385	70,7	1577	80,5	1577	80,5	102	112,8
132	234	Malching .....	18	6	-	-	-	994	76,8	898	69,4	898	69,4	-	96,5
133		Neuburg a.Inn .....	57	33	1	•	•	4034	97,5	3556	85,9	3556	85,9	-	102,6
134		Neuhaus a.Inn .....	46	32	2	•	•	3158	88,8	2942	82,7	2942	82,7	-	103,2
135		Neukirchen vorm Wald .....	31	20	2	•	•	2191	80,8	1599	58,9	1599	58,9	-	105,0
137		Obernzell, M .....	30	35	7	706	26863	3781	98,5	3702	96,5	3702	96,5	219	126,8
138		Ortenburg, M .....	87	56	10	741	22075	6472	90,4	5835	81,5	5835	81,5	346	106,7
141		Pocking, St .....	140	123	8	432	12312	14153	94,9	14330	96,1	14330	96,1	-	112,3
143	234	Rotthalmünster, M .....	55	36	9	566	15454	3627	71,5	4434	87,4	4434	87,4	394	121,6
144		Ruderting .....	47	32	1	•	•	3008	97,5	2627	85,2	2627	85,2	117	106,6
145		Ruhstorf a.d.Rott, M .....	73	53	7	2614	95955	6721	95,8	5751	81,9	5371	76,5	-	103,5
146		Salzweg .....	79	51	7	620	18123	6567	99,3	6126	92,6	6126	92,6	-	105,1
148		Sonnen .....	12	8	1	•	•	1216	82,5	1067	72,4	1067	72,4	76	114,9
149		Tettenweis .....	13	8	-	-	-	964	55,9	1216	70,5	1216	70,5	-	113,7
150		Thyrnau .....	49	35	8	788	28960	3988	95,7	3867	92,8	3867	92,8	-	112,0
151		Tiefenbach .....	93	47	3	129	1758	5963	89,8	5547	83,5	5547	83,5	11	121,3
152	229	Tittling, M .....	53	41	6	551	16394	3271	87,5	3397	90,8	3397	90,8	10	131,5
153		Untergriesbach, M .....	42	35	3	153	3517	5274	83,5	5206	82,4	5105	80,8	255	113,2
154		Vilshofen an der Donau, St .....	164	143	14	922	24369	15956	97,6	14319	87,6	14319	87,6	692	124,7
156		Wegscheid, M .....	65	43	5	343	8737	5002	87,6	4635	81,2	4485	78,6	250	118,9
159		Windorf, M .....	53	36	2	•	•	3845	81,4	3044	64,5	3044	64,5	-	114,0
160	229	Witzmannsberg .....	17	14	-	-	-	1372	77,9	1155	65,6	1155	65,6	32	79,9
		Insgesamt	2104	1612	158	15478	472873	168793	89,6	161165	85,6	160516	85,2	8382	114,7
dar. Verwaltungsgemeinschaft(en)															
		232 Aidenbach .....	45	40	2	•	•	3517	83,0	3864	91,2	3846	90,8	24	105,2
		234 Rotthalmünster .....	73	42	9	566	15454	4621	72,6	5332	83,7	5332	83,7	394	116,2
		229 Tittling .....	70	55	6	551	16394	4643	84,4	4552	82,7	4552	82,7	42	116,2
<b>276 Lkr Regen</b>															
111	238	Achslach .....	5	5	1	•	•	671	64,6	796	76,6	796	76,6	39	106,2
113		Arnbruck .....	21	29	1	•	•	1561	77,0	1411	69,6	1411	69,6	76	150,9
115		Bayerisch Eisenstein .....	16	14	-	-	-	1043	95,4	997	91,2	997	91,2	69	160,2
116		Bischofsmais .....	35	28	2	•	•	2987	93,3	2823	88,2	2820	88,1	179	122,9
117		Bodenmais, M .....	49	48	2	•	•	3156	94,9	3196	96,1	3196	96,1	256	117,2
118		Böbrach .....	13	8	-	-	-	1194	74,4	1167	72,8	1167	72,8	69	119,3
120		Drachelsried .....	27	19	-	-	-	1892	80,6	2043	87,0	2043	87,0	98	120,2
121		Frauenau .....	21	21	2	•	•	2371	82,5	2636	91,7	2636	91,7	8931	108,6
122		Geiersthal .....	17	10	1	•	•	1938	83,4	2114	91,0	2114	91,0	101	115,9
123	238	Gotteszell .....	11	11	1	•	•	1255	97,3	1025	79,5	1025	79,5	95	109,2
126		Kirchberg i.Wald .....	37	21	3	234	4396	3859	90,8	3757	88,4	3757	88,4	75	113,6
127		Kirchdorf i.Wald .....	17	14	1	•	•	1969	91,5	2005	93,2	2005	93,2	139	114,1
128		Kollnburg .....	24	20	-	-	-	1144	39,5	1351	46,7	1351	46,7	26	119,7
129		Langdorf .....	14	8	-	-	-	1336	67,1	1844	92,7	1844	92,7	85	121,0
130		Lindberg .....	21	24	-	-	-	2304	95,8	2330	96,9	2330	96,9	121	115,3
134		Patersdorf .....	18	15	3	56	1545	1460	81,3	1418	79,0	1418	79,0	76	112,6
135		Prackenbach .....	22	15	1	•	•	2026	74,5	2233	82,1	2233	82,1	55	109,5
138		Regen, St .....	110	114	7	1136	38713	11363	94,5	10443	86,8	9993	83,1	544	147,1
139		Rinchnach .....	24	20	1	•	•	2933	88,0	2946	88,4	2946	88,4	134	128,9
142	238	Ruhmannsfelden, M .....	18	18	1	•	•	2039	98,6	1860	89,9	1860	89,9	107	118,2
143		Teisnach, M .....	28	20	2	•	•	2800	94,5	2788	94,1	2788	94,1	-	115,5
144		Viechtach, St .....	100	78	7	1735	53686	7102	83,9	7307	86,4	7307	86,4	442	94,1
146	238	Zachenberg .....	19	7	-	-	-	1440	67,5	1502	70,4	1502	70,4	50	95,1
148		Zwiesel, St .....	77	87	5	991	31088	9811	97,4	9767	97,0	9767	97,0	631	124,8
		Insgesamt	744	654	41	5942	186472	69654	86,7	69759	86,8	69306	86,2	12398	121,4
dar. Verwaltungsgemeinschaft(en)															
		238 Ruhmannsfelden .....	53	41	3	•	•	5405	82,8	5183	79,4	5183	79,4	291	108,5
<b>277 Lkr Rottal-Inn</b>															
111		Arnstorf, M .....	52	40	10	2512	82478	5834	87,9	4878	73,5	4878	73,5	294	126,8
113	241	Bad Birnbach, M .....	84	68	3	452	10081	4958	90,0	4600	83,5	4600	83,5	380	116,6
112	241	Bayerbach .....	14	11	-	-	-	1163	69,6	1448	86,7	1448	86,7	90	106,0
114		Dietersburg .....	29	13	2	•	•	2083	65,9	1903	60,2	1903	60,2	-	118,4



Bauhauptgewerbe		Bautätigkeit und Wohnungswesen										Gde Schl. Nr.
Betriebe	Be- schäftigte	Baugenehmigungen		Fertiggestellte Wohngebäude (Neuerichtungen)			Fertiggestellte Wohnungen in Wohn- und Nichtwohngebäuden					
		Wohn- gebäude (Neuer- richtungen)	Wohnungen in Wohn- und Nichtwohn- gebäuden	ins- gesamt	davon mit ... Wohnung(en)			ins- gesamt	davon mit ... Räumen			
					1	2	3 oder mehr		1 oder 2	3 oder 4	5 oder mehr	
Ende Juni 2010		2010										
92	93	94	95	96	97	98	99	100	101	102	103	
8	38	12	22	2	2	-	-	4	-	2	2	128
-	-	6	6	-	-	-	-	-	-	-	-	130
2	•	8	9	1	1	-	-	1	-	-	1	131
5	19	3	3	1	1	-	-	1	-	-	1	132
8	19	25	29	4	4	-	-	5	-	1	4	133
6	48	6	7	3	3	-	-	4	-	-	4	134
6	11	6	13	2	2	-	-	3	-1	2	2	135
7	49	8	13	4	3	1	-	6	-	3	3	137
13	59	18	22	6	6	-	-	10	-	2	8	138
12	106	52	59	6	6	-	-	8	-	-	8	141
10	235	6	9	3	3	-	-	3	-	-	3	143
4	99	10	15	4	4	-	-	11	-	8	3	144
10	43	17	22	9	8	1	-	10	1	1	8	145
4	34	15	18	3	2	1	-	5	-	3	2	146
1	•	1	2	1	1	-	-	1	-	-	1	148
4	7	2	3	2	2	-	-	2	-	-	2	149
6	36	15	18	4	3	-	1	7	-	5	2	150
15	54	19	26	2	2	-	-	2	-	-1	3	151
10	68	5	9	1	1	-	-	1	-	-1	2	152
10	48	5	22	4	4	-	-	6	-	-	6	153
14	244	48	60	3	3	-	-	3	-	-	3	154
17	87	9	9	1	1	-	-	2	-	1	1	156
11	20	17	21	2	1	1	-	3	-	1	2	159
6	39	7	8	-	-	-	-	-	-	-	-	160
293	2128	467	601	121	105	14	2	170	5	38	127	
5	•	3	-3	2	2	-	-	3	-	-	3	
15	254	9	12	4	4	-	-	4	-	-	4	
16	107	12	17	1	1	-	-	1	-	-1	2	
2	•	2	5	-	-	-	-	2	1	1	-	111
7	20	3	5	5	5	-	-	6	-	2	4	113
2	•	1	1	-	-	-	-	-3	-	-4	1	115
8	114	2	3	3	3	-	-	9	2	1	6	116
4	33	2	4	3	2	1	-	5	1	1	3	117
2	•	2	2	3	3	-	-	3	-	-	3	118
6	32	3	23	3	3	-	-	4	-	-	4	120
2	•	1	1	-	-	-	-	-	-	-1	1	121
4	31	6	9	3	2	1	-	4	-	2	2	122
-	-	-	-	2	2	-	-	2	-	-	2	123
6	90	11	14	12	11	1	-	17	2	2	13	126
3	33	6	10	2	2	-	-	4	-	-1	5	127
12	140	5	9	4	4	-	-	6	-	2	4	128
2	•	2	2	2	2	-	-	2	-	-	2	129
1	•	3	2	4	4	-	-	4	-	1	3	130
5	22	5	6	1	1	-	-	3	-	1	2	134
8	54	4	5	4	4	-	-	7	-	2	5	135
14	148	14	16	16	15	1	-	17	1	-	16	138
10	81	2	2	3	2	1	-	6	-	-	6	139
5	160	2	4	-	-	-	-	-	-	-	-	142
3	18	6	7	5	3	1	1	24	18	1	5	143
15	220	7	19	6	6	-	-	10	-	4	6	144
4	53	5	5	2	2	-	-	3	-	-1	4	146
4	49	8	14	4	4	-	-	6	-1	3	4	148
129	1352	102	168	87	80	6	1	141	24	16	101	
11	•	9	14	4	4	-	-	7	1	-	6	
13	279	11	12	10	10	-	-	13	3	3	7	111
7	83	8	11	8	8	-	-	10	-1	-	11	113
-	-	2	2	4	4	-	-	5	-	-	5	112
8	44	10	10	6	6	-	-	6	-	-	6	114

Niederbayern

Gde Schl. Nr.	VGem Schl. Nr.	Gemeinde	Noch: Bautätigkeit und Wohnungswesen					Fremdenverkehr			
			Bestand an Wohngebäuden insgesamt (ohne Wohnheime)	Bestand an Wohnungen in Wohn- und Nichtwohngebäuden (ohne Wohnungen in Wohnheimen)				Räume insgesamt	Gästebetten im Juni (Angebot)	Gästekünfte	Gästeübernachtungen
				insgesamt	davon mit ... Räumen						
					1 oder 2	3 oder 4	5 oder mehr				
31. Dezember 2010							2010				
			104	105	106	107	108	109	110	111	112
<b>275 Noch Lkr Passau</b>											
128		Hutthurm, M .....	1668	2606	113	862	1631	13782	117	3207	8192
130		Kirchham .....	648	1237	276	351	610	5734	1345	65458	252722
131		Kößlarn, M .....	690	926	65	230	631	5080	•	•	•
132	234	Malching .....	444	566	25	137	404	3216	•	•	•
133		Neuburg a.Inn .....	1267	1736	54	454	1228	9887	352	8577	79621
134		Neuhaus a.Inn .....	954	1573	97	554	922	8128	•	•	•
135		Neukirchen vorm Wald .....	804	1138	58	350	730	6168	126	2401	16290
137		Oberzell, M .....	947	1653	91	643	919	8346	367	9306	26638
138		Ortenburg, M .....	2307	3079	108	771	2200	17442	228	8483	19438
141		Pocking, St .....	4052	6845	630	2420	3795	34102	312	14545	36317
143	234	Rotthalmünster, M .....	1533	2357	223	729	1405	12256	122	2740	10625
144		Ruderting .....	910	1358	72	389	897	7423	55	2298	6591
145		Ruhstorf a.d.Rott, M .....	2118	3169	135	1014	2020	17419	196	9278	17606
146		Salzweg .....	1772	2854	108	880	1866	15521	116	2948	7442
148		Sonnen .....	426	599	31	160	408	3317	247	8386	26602
149		Tettenweis .....	573	752	31	190	531	4346	103	1139	4777
150		Thyrnau .....	1137	1681	80	380	1221	9504	761	13703	107325
151		Tiefenbach .....	1849	2727	111	782	1834	15025	133	12038	26724
152	229	Tittling, M .....	1203	1900	106	668	1126	9808	190	3856	14050
153		Untergriesbach, M .....	1686	2619	150	788	1681	14052	549	10544	64424
154		Vilshofen an der Donau, St .....	4773	7899	473	2858	4568	39914	299	8402	14721
156		Wegscheid, M .....	1566	2257	85	666	1506	12621	457	15317	77020
159		Windorf, M .....	1573	2148	133	629	1386	11581	598	13278	47613
160	229	Witzmannsberg .....	469	637	33	173	431	3573	•	•	•
		Insgesamt	55199	86514	6994	27035	52485	450973	27425	702286	4324087
dar. Verwaltungsgemeinschaft(en)											
		232 Aidenbach .....	1279	1819	69	541	1209	10011	•	•	•
		234 Rotthalmünster .....	1977	2923	248	866	1809	15472	•	•	•
		229 Tittling .....	1672	2537	139	841	1557	13381	•	•	•
<b>276 Lkr Regen</b>											
111	238	Achslach .....	345	475	31	171	273	2453	204	2611	11722
113		Arnbruck .....	699	1029	95	321	613	5399	687	4702	29422
115		Bayerisch Eisenstein .....	381	979	283	333	363	3964	1523	20282	91096
116		Bischofsmais .....	1016	1589	138	542	909	8015	2156	38147	183281
117		Bodenmais, M .....	1122	2190	349	818	1023	10520	4953	130872	751433
118		Böbrach .....	519	788	39	291	458	4132	290	5279	20686
120		Drachselsried .....	783	1194	86	407	701	6299	1305	34459	160768
121		Frauenau .....	894	1593	96	726	771	7715	654	13417	58944
122		Geiersthal .....	704	1042	46	340	656	5622	181	9947	33667
123	238	Gotteszell .....	406	569	31	205	333	2917	66	672	5492
126		Kirchberg i.Wald .....	1357	2018	100	681	1237	10741	161	1537	13515
127		Kirchdorf i.Wald .....	646	965	50	287	628	5152	•	•	•
128		Kollnburg .....	985	1325	96	458	771	7119	446	12445	47001
129		Langdorf .....	595	860	37	314	509	4577	509	10203	45416
130		Lindberg .....	760	1216	80	439	697	6128	929	19880	59753
134		Patersdorf .....	607	859	38	314	507	4483	162	2576	9490
135		Prackenbach .....	928	1216	59	337	820	7070	213	5191	15566
138		Regen, St .....	3137	5686	299	2423	2964	27875	938	20248	67585
139		Rinchnach .....	981	1446	53	493	900	7835	469	7656	38241
142	238	Ruhmannsfelden, M .....	588	1060	82	420	558	5168	•	•	•
143		Teisnach, M .....	843	1345	75	492	778	7091	132	4686	21885
144		Viechtach, St .....	2521	4147	316	1664	2167	20657	1482	52686	215321
146	238	Zachenberg .....	701	984	43	338	603	5242	83	3325	12560
148		Zwiesel, St .....	2398	5339	525	2485	2329	24271	2337	35697	218491
		Insgesamt	23916	39914	3047	15299	21568	200445	19969	437595	2117989
dar. Verwaltungsgemeinschaft(en)											
		238 Ruhmannsfelden .....	2040	3088	187	1134	1767	15780	•	•	•
<b>277 Lkr Rottal-Inn</b>											
111		Arnstorf, M .....	1890	2589	112	771	1706	14491	132	8718	12089
113	241	Bad Birnbach, M .....	1931	2959	330	942	1687	14841	3072	105706	660592
112	241	Bayerbach .....	558	835	87	246	502	4265	123	2809	12306
114		Dietersburg .....	1083	1299	53	221	1025	7677	•	•	•

Straßenverkehrsunfälle				Einrichtungen für ältere Menschen				Empfänger von Sozialhilfe nach SGB XII			Gde Schl. Nr.
Straßenverkehrsunfälle insgesamt	davon Unfälle mit		dabei Verunglückte	Einrichtungen insgesamt	verfügbare Plätze	Bewohner	Personal (Beschäftigte)	3. Kapitel "Hilfe zum Lebensunterhalt"	4. Kapitel "Grund-sicherung im Alter und bei Erwerbs-minderung"	5. bis 9. Kapitel "Sonstige Hilfen"	
	Personen-schaden	nur Sach-schaden									
2010				am 15. Dezember 2010				am 31. Dezember 2010			
113	114	115	116	117	118	119	120	121	122	123	
38	33	5	47	1	108	88	62	24	43	63	128
29	24	5	44	-	-	-	-	•	5	10	130
3	3	-	4	-	-	-	-	•	5	11	131
2	2	-	2	-	-	-	-	-	•	3	132
33	25	8	28	-	-	-	-	•	12	15	133
23	15	8	27	1	139	90	88	12	33	34	134
11	9	2	14	-	-	-	-	•	5	10	135
17	16	1	21	1	99	79	71	13	24	40	137
29	19	10	25	1	90	89	72	8	47	50	138
80	62	18	83	3	182	172	159	46	140	185	141
24	20	4	21	2	107	106	84	20	25	71	143
14	9	5	10	-	-	-	-	-	7	4	144
35	26	9	31	1	70	53	45	12	40	55	145
10	8	2	15	-	-	-	-	7	24	23	146
6	6	-	7	-	-	-	-	•	5	3	148
11	11	-	17	-	-	-	-	•	•	5	149
24	20	4	27	-	-	-	-	-	9	12	150
47	42	5	63	1	48	43	41	8	19	24	151
13	8	5	10	1	114	114	81	15	34	42	152
26	22	4	38	-	-	-	-	3	35	34	153
103	86	17	132	1	154	152	141	40	150	90	154
22	19	3	25	1	58	46	30	8	24	33	156
37	30	7	48	1	52	13	19	5	31	15	159
3	2	1	3	-	-	-	-	-	7	3	160
954	773	181	1084	22	1936	1660	1399	382	1157	1366	
9	7	2	8	1	103	96	63	•	41	40	
26	22	4	23	2	107	106	84	20	•	74	
16	10	6	13	1	114	114	81	15	41	45	
6	5	1	8	-	-	-	-	-	•	5	111
8	6	2	8	-	-	-	-	•	4	6	113
6	5	1	9	-	-	-	-	•	10	6	115
14	14	-	25	-	-	-	-	-	17	6	116
14	11	3	19	-	-	-	-	•	12	18	117
8	7	1	12	-	-	-	-	3	7	7	118
6	5	1	9	1	42	42	47	6	16	21	120
9	5	4	8	-	-	-	-	•	5	10	121
7	6	1	9	-	-	-	-	-	8	9	122
3	2	1	3	-	-	-	-	-	•	5	123
5	4	1	5	-	-	-	-	-	9	14	126
8	6	2	10	-	-	-	-	-	4	6	127
10	10	-	13	-	-	-	-	14	16	32	128
16	15	1	20	-	-	-	-	•	•	5	129
9	7	2	10	-	-	-	-	-	9	8	130
14	12	2	17	-	-	-	-	-	6	7	134
9	7	2	8	-	-	-	-	-	9	13	135
45	34	11	57	1	128	105	104	47	107	404	138
16	12	4	21	-	-	-	-	-	13	17	139
15	12	3	20	1	15	15	21	3	10	14	142
15	14	1	24	1	46	40	58	20	29	49	143
52	36	16	60	3	176	173	155	40	70	99	144
9	7	2	7	-	-	-	-	•	7	7	146
45	29	16	36	1	131	113	104	48	94	127	148
349	271	78	418	8	538	488	489	189	465	895	
33	26	7	38	1	15	15	21	•	•	31	
28	26	2	38	1	117	116	126	16	33	54	111
23	20	3	24	-	-	-	-	4	15	19	113
6	6	-	10	-	-	-	-	•	7	5	112
13	11	2	18	-	-	-	-	•	6	9	114

Niederbayern

Gde Schl. Nr.	VGem Schl. Nr.	Gemeinde	Lohn- und Einkommensteuer								
			Lohn- und Einkommensteuerpflichtige	Gesamtbetrag der Einkünfte		Lohn- und Einkommensteuer		Arbeitnehmer (=Lohnsteuerfälle)		Bruttolohn	
				insgesamt	je Steuerpflichtigen	insgesamt	je Steuerpflichtigen	insgesamt	je 1000 Einwohner	insgesamt	je Arbeitnehmer
			Anzahl	1000 €	€	1000 €	€	Anzahl		1000 €	€
			2007								
			124	125	126	127	128	129	130	131	132
<b>275 Noch Lkr Passau</b>											
128		Hutthurm, M .....	2770	77312	27911	10765	3886	2801	473	63967	22837
130		Kirchham .....	1009	30558	30286	4506	4466	1004	427	21521	21435
131		Kößlarn, M .....	913	22663	24823	2761	3024	905	468	18275	20193
132	234	Malching .....	535	13315	24888	1666	3114	524	405	11218	21408
133		Neuburg a.Inn .....	1884	60508	32117	9736	5168	1926	464	47872	24856
134		Neuhaus a.Inn .....	1526	48923	32059	8273	5422	1497	421	33416	22322
135		Neukirchen vorm Wald .....	1281	33146	25875	4575	3571	1316	487	29928	22742
137		Oberzell, M .....	1795	52488	29241	8035	4476	1828	471	42388	23188
138		Ortenburg, M .....	3299	92468	28029	13190	3998	3295	462	73935	22439
141		Pocking, St .....	7107	196509	27650	28429	4000	7364	494	152152	20662
143	234	Rotthalmünster, M .....	2421	67186	27751	9273	3830	2414	481	52611	21794
144		Ruderting .....	1518	43463	28632	6541	4309	1578	513	37904	24020
145		Ruhstorf a.d.Rott, M .....	3418	105016	30724	15385	4501	3489	493	81754	23432
146		Salzweg .....	3132	94488	30169	14743	4707	3268	497	80308	24574
148		Sonnen .....	650	17829	27429	2249	3460	674	457	16101	23889
149		Tettenweis .....	800	23270	29088	3418	4273	750	441	16583	22111
150		Thyrnau .....	1932	64421	33344	10576	5474	1992	475	49877	25039
151		Tiefenbach .....	3096	133840	43230	31087	10041	3243	485	76439	23570
152	229	Tittling, M .....	1966	51379	26134	7404	3766	1983	533	42831	21599
153		Untergriesbach, M .....	2940	80366	27335	10606	3608	3031	482	70636	23305
154		Vilshofen an der Donau, St .....	7836	225633	28794	33572	4284	8007	490	187630	23433
156		Wegscheid, M .....	2622	68313	26054	8599	3279	2744	480	62286	22699
159		Windorf, M .....	2209	71104	32188	12247	5544	2208	463	49947	22621
160	229	Witzmannsberg .....	671	21866	32587	3635	5417	692	391	15667	22640
		Insgesamt	88077	2546657	28914	382613	4344	89483	475	2029902	22685
dar. Verwaltungsgemeinschaft(en)											
		232 Aidenbach .....	1861	50889	27345	7398	3975	1850	434	41717	22550
		234 Rotthalmünster .....	2956	80501	27233	10939	3700	2938	465	63829	21725
		229 Tittling .....	2637	73245	27776	11039	4186	2675	487	58498	21868
<b>276 Lkr Regen</b>											
111	238	Achslach .....	441	11839	26846	1557	3530	447	433	10743	24034
113		Arnbruck .....	928	25937	27950	3903	4206	928	456	21862	23558
115		Bayerisch Eisenstein .....	458	12021	26246	1624	3546	457	428	10098	22096
116		Bischofsmais .....	1461	39555	27074	5271	3608	1520	476	34474	22680
117		Bodenmais, M .....	1665	41361	24842	5337	3205	1594	478	32131	20157
118		Böbrach .....	754	19710	26141	2700	3580	747	464	16168	21644
120		Drachselsried .....	1057	26235	24820	3159	2989	1054	448	21475	20375
121		Frauenau .....	1238	30308	24481	3777	3051	1291	452	26565	20577
122		Geiersthal .....	1035	28896	27918	4062	3925	1043	455	23610	22637
123	238	Gotteszell .....	552	13887	25158	1710	3098	575	450	13253	23049
126		Kirchberg i.Wald .....	1963	49393	25162	5932	3022	2045	480	43928	21481
127		Kirchdorf i.Wald .....	1001	24762	24738	2882	2879	1078	503	22679	21038
128		Kollnburg .....	1273	34423	27041	4390	3449	1250	435	27535	22028
129		Langdorf .....	865	21513	24871	2522	2916	917	454	19216	20955
130		Lindberg .....	1049	27472	26189	3308	3154	1142	474	24865	21773
134		Patersdorf .....	795	20114	25300	2492	3135	816	455	18343	22479
135		Prackenbach .....	1231	33830	27482	4563	3707	1277	474	28684	22462
138		Regen, St .....	5628	146195	25976	19937	3543	5903	493	123557	20931
139		Rinchnach .....	1474	37048	25134	4651	3156	1553	468	32430	20882
142	238	Ruhmannsfelden, M .....	952	25718	27015	3589	3770	977	468	21747	22259
143		Teisnach, M .....	1347	37102	27544	5033	3737	1401	472	30727	21932
144		Viechtach, St .....	3843	106114	27612	14868	3869	3925	465	88330	22504
146	238	Zachenberg .....	999	25767	25793	3180	3183	1060	496	23840	22491
148		Zwiesel, St .....	4341	116527	26843	16461	3792	4487	448	94690	21103
		Insgesamt	36350	955726	26292	126908	3491	37487	467	810950	21633
dar. Verwaltungsgemeinschaft(en)											
		238 Ruhmannsfelden .....	2944	77211	26226	10036	3409	3059	468	69583	22747
<b>277 Lkr Rottal-Inn</b>											
111		Arnstorf, M .....	3382	94459	27930	14185	4194	3394	511	75305	22188
113	241	Bad Birnbach, M .....	2650	73037	27561	9910	3740	2605	471	56448	21669
112	241	Bayerbach .....	757	20739	27396	2978	3934	740	443	14920	20162
114		Dietersburg .....	1427	40739	28549	5430	3805	1408	446	33616	23875

Kommunale Finanzen													Gde Schl. Nr.
Gemeindesteuereinnahmen					Hebesätze			Steuer- ein- nahmen ins- gesamt	Real- steuer- aufbrin- gungs- kraft	Steuer- ein- nahme- kraft	Schlüssel- zuweisungen an die Gemeinden		
ins- gesamt	darunter				Grundsteuer		Gewer- be- steuer						
	Grundsteuer		Gewerbe- steuer (netto)	Gemeindean- teil an der Ein- kommen- und Umsatzsteuer	A	B							
	A	B											
1000 €					%			€ je Einwohner					
2010												2011	
133	134	135	136	137	138	139	140	141	142	143	144	145	
3613	36	456	1323	1790	320	300	320	609	434	672	214	224	128
1109	36	220	232	619	320	320	340	475	263	502	304	278	130
778	35	106	151	485	330	330	330	405	194	425	370	343	131
500	40	70	84	305	350	350	350	385	173	392	361	298	132
2664	14	344	878	1421	350	350	340	633	377	660	120	108	133
1941	78	299	493	1068	350	350	330	541	307	566	241	174	134
1421	28	242	377	770	350	350	350	527	292	542	232	267	135
2643	9	309	993	1330	320	320	350	685	437	715	142	149	137
4528	99	592	1639	2185	350	350	335	638	426	672	107	224	138
9404	153	1363	3560	4317	340	340	350	632	428	658	311	262	141
3004	108	436	745	1711	340	340	340	604	324	629	187	117	143
1633	12	234	308	1074	320	320	330	536	239	564	212	173	144
4240	111	576	947	2602	310	310	350	603	295	631	64	-	145
3701	23	490	829	2347	290	280	310	559	297	615	133	187	146
563	14	85	74	389	360	340	320	385	148	400	339	278	148
987	78	97	282	528	340	330	350	576	328	594	213	189	149
2950	34	352	1137	1424	310	310	330	703	496	762	-	92	150
3913	59	534	1169	2143	330	330	320	584	359	629	221	136	151
2286	19	367	584	1311	330	330	330	627	348	664	187	158	152
3151	61	383	870	1829	350	330	325	512	280	544	277	226	153
12931	95	1481	5895	5440	330	330	350	797	590	833	165	140	154
3279	56	321	1421	1476	330	320	330	585	439	633	250	206	156
1911	64	285	331	1231	350	350	350	401	170	410	324	312	159
557	18	83	72	383	330	330	310	321	129	337	376	347	160
112544	2027	16082	35958	57945	335	329	339	600	373	632	199	187	
2243	59	312	710	1155	359	332	340	527	326	553	274	224	
3504	148	506	828	2017	343	341	341	559	293	580	223	155	
2843	37	450	656	1693	330	330	328	528	277	559	248	219	
384	18	60	39	267	300	300	310	395	160	422	287	363	111
1011	23	189	320	474	350	350	320	504	349	540	186	258	113
690	2	200	194	291	400	400	380	655	400	635	312	180	115
1872	21	321	532	955	370	330	350	586	341	598	246	183	116
2673	27	727	971	883	410	410	410	800	523	727	153	148	117
616	13	119	86	395	350	350	380	379	150	381	409	362	118
988	24	211	180	550	330	310	350	409	216	425	382	361	120
1322	14	376	217	706	475	475	475	474	182	422	358	328	121
1030	14	133	238	640	300	280	300	456	256	507	289	253	122
624	6	91	155	370	350	350	340	511	260	529	335	301	123
1861	48	357	383	1064	400	400	360	439	204	433	296	298	126
893	19	166	127	578	370	370	370	417	161	417	355	299	127
1137	49	181	213	689	350	350	330	393	188	407	311	303	128
717	16	144	81	475	350	350	320	356	144	368	355	307	129
1075	17	276	182	594	460	460	460	447	172	405	336	311	130
761	13	111	185	450	300	300	310	429	248	471	304	291	134
1207	33	166	276	728	340	320	340	448	225	468	279	260	135
9027	64	1749	3365	3826	450	450	390	768	460	722	135	134	138
1396	33	249	247	863	365	340	370	431	189	438	328	300	139
1181	6	171	437	565	340	340	340	583	392	614	310	274	142
3592	14	224	2355	999	290	290	320	1237	1306	1419	-	-	143
6126	39	741	2566	2775	280	280	320	739	585	831	141	139	144
784	19	116	70	577	300	300	320	367	127	388	316	304	146
8600	20	1890	3825	2844	570	570	440	881	521	737	233	284	148
49565	551	8966	17245	22559	361	398	366	626	387	619	241	234	
2973	50	437	701	1778	310	325	336	468	242	492	313	303	
10029	131	577	6812	2501	325	325	295	1517	1817	1869	-	-	111
3796	125	652	1356	1623	370	370	360	691	457	691	229	181	113
635	42	124	99	368	380	370	340	386	182	390	379	326	112
1602	94	153	447	906	340	330	330	513	290	541	286	188	114

Niederbayern

Gde Schl. Nr.	VGem Schl. Nr.	Gemeinde	Gebiet										darunter (Sp. 1) Siedlungs- und Verkehrsfläche
			Fläche am 31. Dezember 2010	davon wurden genutzt als									
				Gebäude- und Frei- fläche	Betriebs- fläche	Er- holungs- fläche	Verkehrsfläche		Land- wirt- schaft- fläche	Wald- fläche	Wasser- fläche	Flächen anderer Nutzung	
							ins- gesamt	dar. Straßen, Wege, Plätze					
km²	ha (10 000 m²)												
1	2	3	4	5	6	7	8	9	10	11			
<b>277 Noch Lkr Rottal-Inn</b>													
116		Eggenfelden, St .....	44,34	521	8	14	261	232	2674	884	57	14	804
117		Egglham .....	36,83	136	5	5	106	106	2664	757	9	2	251
118	244	Ering .....	39,57	108	3	8	103	103	2319	1118	274	23	220
119	239	Falkenberg .....	66,52	293	12	10	314	314	4425	1524	53	21	622
121		Gangkofen, M .....	108,74	416	21	14	409	371	7575	2375	51	14	845
122	240	Geratskirchen .....	12,90	48	1	3	29	29	1004	203	1	0	82
124		Hebertsfelden .....	49,89	208	19	27	151	142	3593	926	42	24	399
126		Johanniskirchen .....	40,59	140	4	8	95	95	2438	1355	15	2	248
127		Julbach .....	11,29	105	5	3	66	57	521	416	6	7	177
128		Kirchdorf a.Inn .....	31,65	259	32	17	177	164	1226	1123	279	52	465
131	239	Malgersdorf .....	11,50	75	9	3	53	53	745	256	6	3	139
133	240	Massing, M .....	36,08	220	8	7	120	110	2660	558	34	2	350
134		Mitterskirchen .....	24,67	95	4	5	102	101	1690	560	8	2	203
138		Pfarrkirchen, St .....	52,35	510	22	20	245	233	2984	1376	60	18	794
139		Postmünster .....	43,51	137	2	44	155	132	3041	861	99	11	340
140	243	Reut .....	30,75	106	9	4	83	83	2071	792	5	5	195
141	239	Rimbach .....	22,92	67	5	3	98	98	1604	500	13	1	173
142		Roßbach .....	48,17	195	3	6	157	157	3057	1333	55	10	359
144		Schönau .....	36,12	122	2	25	103	103	2120	1230	8	2	252
145		Simbach a.Inn, St .....	47,31	343	13	31	173	161	2408	1592	164	8	557
147	244	Stubenberg .....	18,18	71	2	4	42	42	1166	445	86	2	120
148	243	Tann, M .....	37,57	171	9	7	105	104	2658	795	10	2	287
149		Triftern, M .....	62,26	294	17	5	216	209	3994	1648	44	7	528
151		Unterdietfurt .....	27,54	123	5	6	110	102	1937	546	25	3	241
152		Wittibreut .....	38,33	109	3	6	98	98	2616	985	14	1	216
153		Wurmannsquick, M .....	49,18	203	8	7	147	146	3568	975	8	3	361
154		Zeilarn .....	28,91	123	39	6	84	84	1980	646	12	2	229
		<b>Insgesamt</b>	<b>1281,42</b>	<b>6173</b>	<b>326</b>	<b>411</b>	<b>4511</b>	<b>4319</b>	<b>82826</b>	<b>32042</b>	<b>1590</b>	<b>262</b>	<b>11293</b>
		dar. Verwaltungsgemeinschaft(en)											
		241 Bad Birnbach .....	88,27	416	16	89	302	286	5599	2299	97	9	820
		244 Ering .....	57,75	179	5	12	146	146	3485	1564	360	25	339
		239 Falkenberg .....	100,93	435	27	16	465	465	6773	2280	72	24	934
		240 Massing .....	48,98	268	9	10	149	139	3664	761	35	3	432
		243 Tann .....	68,31	277	17	11	188	188	4729	1586	15	7	482
<b>278 Lkr Straubing-Bogen</b>													
112	250	Aholzing .....	21,40	85	2	5	75	75	1628	114	53	179	166
113	256	Aiterhofen .....	43,09	203	8	80	204	195	3408	235	158	14	493
116	248	Ascha .....	19,54	78	0	1	62	62	1065	730	14	4	141
117	250	Atting .....	14,92	72	12	3	109	82	1125	39	111	22	187
118		Bogen, St .....	49,75	449	67	19	331	328	3109	812	89	99	841
120	248	Falkenfels .....	11,49	50	3	2	36	36	522	529	3	6	90
121		Feldkirchen .....	22,66	181	0	5	90	87	1934	32	9	15	277
123		Geiselhöring, St .....	99,85	359	7	18	382	363	6680	2457	63	18	766
129		Haibach .....	32,37	133	4	5	144	144	1431	1497	16	7	284
134	248	Haselbach .....	18,44	94	1	3	74	73	1088	569	10	4	172
139	249	Hunderdorf .....	22,21	161	1	6	121	116	1386	490	16	41	289
140	257	Irlbach .....	15,83	65	1	4	47	45	898	456	88	25	117
141		Kirchroth .....	42,81	207	5	41	238	238	2460	596	394	339	489
143		Konzell .....	26,75	134	2	5	146	141	1383	989	12	3	288
144		Laberweinting .....	76,20	222	15	6	283	275	4607	2428	49	10	517
146		Leiblfling .....	78,41	247	18	12	290	290	5506	1633	27	107	555
147	246	Loitzendorf .....	12,03	46	1	2	66	66	688	392	5	2	116
148		Mallersdorf-Pfaff., M .....	72,59	348	42	24	311	273	4652	1822	42	17	703
149	252	Mariaposching .....	19,63	83	5	5	54	54	1393	183	228	13	143
151	248	Mitterfels, M .....	14,23	112	6	5	53	53	762	477	8	1	171
154	249	Neukirchen .....	24,46	104	1	4	100	100	1120	1102	12	3	210
159	252	Niederwinkling .....	25,65	164	8	4	122	122	1928	177	152	9	291
167		Oberschneiding .....	60,77	176	8	6	246	246	4931	665	21	24	431
170		Parkstetten .....	19,51	136	57	18	107	107	1209	78	298	47	271
171	252	Perasdorf .....	16,04	35	1	1	52	52	750	759	6	1	88
172	250	Perkam .....	14,22	74	14	3	78	61	1065	163	17	8	164
177	250	Rain .....	14,29	111	16	6	78	76	917	266	25	11	196
178		Rattenberg .....	30,22	114	21	5	135	135	1424	1305	16	3	259
179	246	Rattiszell .....	22,19	103	4	1	103	103	1302	681	11	14	210

Bevölkerungsstand																	Gde Schl. Nr.
Bevölkerung am				Bevölkerungs- zu- bzw. -ab- nahme (-) in % 2010 gegenüber		Einwohner je km²		Von der Bevölkerung am 31. Dezember 2010 waren ... Jahre alt									
27. Mai 1970	25. Mai 1987	31. Dezember 2010						1970	2010	unter 6	6 bis unter 15	15 bis unter 18	18 bis unter 25	25 bis unter 30	30 bis unter 50	50 bis unter 65	
		ins- gesamt	darunter männ- lich	1970	1987												
Gebietsstand 1. Januar 1994				Gebietsstand 1.1.1994													
12	13	14	15	16	17	18	19	20	21	22	23	24	25	26	27		
10630	10897	12810	6192	20,5	17,6	240	289	709	1148	450	1034	759	3478	2505	2727	116	
2270	2298	2370	1222	4,4	3,1	62	64	106	193	81	190	118	675	498	509	117	
2157	1845	1903	931	-11,8	3,1	55	48	88	183	84	142	116	483	379	428	118	
3243	3480	3843	1892	18,5	10,4	49	58	203	424	156	307	182	1100	820	651	119	
6336	6095	6479	3235	2,3	6,3	58	60	365	650	250	555	372	1800	1209	1278	121	
590	597	875	418	48,3	46,6	46	68	58	121	33	79	32	274	143	135	122	
3322	3547	3679	1797	10,7	3,7	67	74	170	373	131	270	179	1121	701	734	124	
2288	2335	2449	1241	7,0	4,9	56	60	110	200	90	206	113	679	522	529	126	
1775	1858	2307	1163	30,0	24,2	157	204	117	221	119	199	125	637	517	372	127	
3343	4064	5264	2612	57,5	29,5	106	166	238	507	183	440	262	1526	1144	964	128	
736	998	1204	609	63,6	20,6	64	105	85	115	42	104	76	365	243	174	131	
2592	2930	4053	2005	56,4	38,3	72	112	218	456	168	318	216	1179	753	745	133	
1453	1612	2087	1057	43,6	29,5	59	85	119	214	67	205	114	607	432	329	134	
9515	10275	11748	5647	23,5	14,3	182	224	572	1028	388	922	724	3126	2433	2555	138	
2394	2240	2296	1113	-4,1	2,5	55	53	110	210	84	183	107	628	412	562	139	
1643	1599	1815	930	10,5	13,5	53	59	109	184	56	128	98	545	349	346	140	
836	837	860	411	2,9	2,7	36	38	49	82	27	59	29	267	170	177	141	
2617	2730	2850	1432	8,9	4,4	54	59	133	243	82	236	154	806	648	548	142	
1561	1540	1972	986	26,3	28,1	43	55	110	192	91	188	116	526	403	346	144	
9307	8697	9721	4631	4,4	11,8	197	205	402	779	310	805	586	2619	1860	2360	145	
1191	1307	1418	701	19,1	8,5	66	78	53	144	45	133	83	393	310	257	147	
3330	3289	3890	1943	16,8	18,3	89	104	211	379	140	293	207	1025	761	874	148	
5075	5012	5208	2576	2,6	3,9	82	84	255	531	203	418	249	1426	1058	1068	149	
1794	1844	2090	1072	16,5	13,3	65	76	115	211	75	166	113	628	402	380	151	
1936	1872	2022	1005	4,4	8,0	51	53	102	211	71	172	101	533	419	413	152	
3271	3239	3671	1865	12,2	13,3	66	75	191	378	148	311	219	1042	755	627	153	
2071	2053	2190	1136	5,7	6,7	72	76	109	201	83	182	114	694	410	397	154	
101863	104013	117952	58287	15,8	13,4	79	92	5910	11083	4236	9632	6476	32978	23588	24049		
6490	6595	7165	3499	10,4	8,6	74	81	302	557	226	588	363	1871	1581	1677		
3348	3152	3321	1632	-0,8	5,4	58	58	141	327	129	275	199	876	689	685		
4815	5315	5907	2912	22,7	11,1	48	59	337	621	225	470	287	1732	1233	1002		
3182	3527	4928	2423	54,9	39,7	65	101	276	577	201	397	248	1453	896	880		
4973	4888	5705	2873	14,7	16,7	73	84	320	563	196	421	305	1570	1110	1220		
1136	1076	1757	880	54,7	63,3	53	82	91	235	80	141	63	608	331	208	112	
2424	2749	3386	1613	39,7	23,2	56	79	175	346	120	216	136	1111	686	596	113	
946	1152	1552	787	64,1	34,7	48	79	93	199	72	132	99	488	273	196	116	
843	1131	1647	837	95,4	45,6	56	110	78	184	57	119	86	500	344	279	117	
8623	8199	10090	5059	17,0	23,1	173	203	496	890	312	919	539	2861	2243	1830	118	
772	715	1007	518	30,4	40,8	67	88	49	109	29	93	46	330	183	168	120	
1833	1632	1989	1040	8,5	21,9	81	88	112	209	62	180	120	638	378	290	121	
5708	5765	6639	3345	16,3	15,2	57	66	329	592	225	560	380	1969	1363	1221	123	
2120	2084	2137	1082	0,8	2,5	65	66	100	232	73	174	98	612	448	400	129	
1150	1222	1666	841	44,9	36,3	62	90	81	164	68	143	84	476	348	302	134	
2948	2937	3264	1641	10,7	11,1	133	147	155	303	108	299	183	927	692	597	139	
1161	1131	1155	588	-0,5	2,1	73	73	69	114	28	101	56	330	234	223	140	
2608	3104	3726	1844	42,9	20,0	61	87	213	357	136	339	192	1159	750	580	141	
1707	1751	1779	890	4,2	1,6	64	66	83	188	56	149	101	480	381	341	143	
3405	3280	3384	1697	-0,6	3,2	45	44	169	339	122	288	178	925	709	654	144	
3392	3395	3977	1992	17,2	17,1	43	51	222	400	153	314	226	1221	754	687	146	
576	581	620	316	7,6	6,7	48	52	38	57	25	41	36	195	120	108	147	
6116	6091	6446	2905	5,4	5,8	84	89	343	549	172	463	323	1672	1274	1650	148	
1189	1236	1429	725	20,2	15,6	61	73	83	145	57	96	82	424	300	242	149	
1659	2047	2445	1177	47,4	19,4	117	172	117	227	77	198	125	626	535	540	151	
1475	1491	1845	947	25,1	23,7	60	75	86	175	68	161	105	562	365	323	154	
1634	1759	2508	1241	53,5	42,6	64	98	171	253	98	212	139	818	483	334	159	
2619	2419	2764	1367	5,5	14,3	43	45	139	300	117	214	115	862	492	525	167	
1770	2249	3014	1483	70,3	34,0	91	155	153	303	108	232	145	892	685	496	170	
823	628	676	338	-17,9	7,6	51	42	27	83	32	57	42	194	123	118	171	
1090	1104	1614	799	48,1	46,2	77	113	85	171	46	151	93	511	310	247	172	
1274	1720	2685	1380	110,8	56,1	89	188	149	326	113	205	126	849	571	346	177	
1698	1793	1841	897	8,4	2,7	56	61	98	167	57	150	114	499	408	348	178	
1268	1314	1446	761	14,0	10,0	57	65	76	136	48	114	84	441	282	265	179	

Niederbayern

Gde Schl. Nr.	VGem Schl. Nr.	Gemeinde	Bevölkerungsbewegung										Bildungs											
			Lebend-geborene		Gestorbene		Geburten- bzw. Sterbefall-überschuss (-)	Zugezogene		Fortgezogene		Wanderungs-gewinn bzw. -verlust (-)	Kindertageseinrichtungen											
			2009	2010	2009	2010		2009	2010	2009	2010		Plätze	Betreute Kinder										
							ins-gesamt					von 3 bis unter 6 Jahren												
												am 1. März 2010												
												28	29	30	31	32	33	34	35	36	37	38	39	40
<b>277 Noch Lkr Rottal-Inn</b>																								
116		Eggenfelden, St .....	107	104	165	168	-64	697	734	650	685	49	465	442	315									
117		Eggldham .....	13	19	21	26	-7	105	114	138	96	18	62	66	38									
118	244	Ering .....	11	16	17	15	1	70	68	60	77	-9	75	71	46									
119	239	Falkenberg .....	39	25	32	33	-8	114	137	146	170	-33	150	150	110									
121		Gangkofen, M .....	69	57	63	68	-11	237	265	259	265	-	179	191	145									
122	240	Geratskirchen .....	5	10	4	8	2	41	37	70	22	15	-	-	-									
124		Hebertsfelden .....	27	32	30	27	5	167	144	152	185	-41	100	99	77									
126		Johanniskirchen .....	20	26	22	21	5	84	92	79	104	-12	75	43	33									
127		Julbach .....	18	15	21	19	-4	81	111	116	115	-4	75	78	56									
128		Kirchdorf a.Inn .....	31	42	49	52	-10	249	296	269	250	46	175	167	103									
131	239	Malgersdorf .....	14	14	7	11	3	42	61	44	47	14	56	60	51									
133	240	Massing, M .....	31	27	42	53	-26	213	233	215	161	72	125	137	105									
134		Mitterskirchen .....	17	32	15	16	16	77	82	86	77	5	85	85	66									
138		Pfarrkirchen, St .....	102	80	111	162	-82	786	740	759	706	34	425	396	231									
139		Postmünster .....	13	16	51	42	-26	121	118	106	97	21	95	93	68									
140	243	Reut .....	17	16	18	9	7	61	53	88	57	-4	56	52	45									
141	239	Rimbach .....	9	8	9	9	-1	44	22	44	25	-3	-	-	-									
142		Roßbach .....	17	23	28	23	-	105	73	95	83	-10	55	69	53									
144		Schönau .....	20	18	19	14	4	104	83	89	82	1	75	69	56									
145		Simbach a.Inn, St .....	70	72	135	110	-38	572	549	525	581	-32	360	344	232									
147	244	Stubenberg .....	7	6	11	12	-6	71	57	70	83	-26	30	28	27									
148	243	Tann, M .....	36	27	73	65	-38	237	200	232	187	13	145	130	92									
149		Triftern, M .....	40	48	38	58	-10	213	165	227	200	-35	181	156	105									
151		Unterdietfurt .....	16	23	21	13	10	72	81	83	90	-9	80	70	57									
152		Wittibreut .....	18	12	27	17	-5	67	57	81	70	-13	80	62	52									
153		Wurmannsquick, M .....	24	30	20	21	9	144	140	173	141	-1	132	128	95									
154		Zeilarn .....	14	17	21	25	-8	77	76	71	78	-2	60	51	41									
		Insgesamt	922	940	1271	1289	-349	5791	5711	5908	5567	144	3956	3725	2649									
		dar. Verwaltungsgemeinschaft(en)																						
		241 Bad Birnbach .....	47	43	87	76	-33	326	424	345	382	42	240	173	124									
		244 Ering .....	18	22	28	27	-5	141	125	130	160	-35	105	99	73									
		239 Falkenberg .....	62	47	48	53	-6	200	220	234	242	-22	206	210	161									
		240 Massing .....	36	37	46	61	-24	254	270	285	183	87	125	137	105									
		243 Tann .....	53	43	91	74	-31	298	253	320	244	9	201	182	137									
		<b>278 Lkr Straubing-Bogen</b>																						
112	250	Aholting .....	14	11	13	12	-1	89	81	95	81	-	75	53	42									
113	256	Aiterhofen .....	31	31	20	20	11	138	167	189	174	-7	100	92	70									
116	248	Ascha .....	10	15	9	12	3	74	87	73	72	15	50	44	33									
117	250	Atting .....	12	7	16	9	-2	79	72	75	65	7	75	60	50									
118		Bogen, St .....	80	77	92	125	-48	541	583	541	580	3	289	297	241									
120	248	Falkenfels .....	6	3	11	5	-2	36	33	33	31	2	50	38	25									
121		Feldkirchen .....	19	15	14	16	-1	203	192	180	157	35	75	87	51									
123		Geiselhöring, St .....	54	50	75	80	-30	380	272	341	366	-94	183	217	155									
129		Haibach .....	15	19	18	20	-1	91	80	103	91	-11	70	55	42									
134	248	Haselbach .....	8	15	15	10	5	48	83	67	76	7	38	47	30									
139	249	Hunderdorf .....	22	19	30	30	-11	155	149	165	155	-6	125	103	73									
140	257	Irlbach .....	10	9	10	13	-4	28	59	40	46	13	50	41	35									
141		Kirchroth .....	33	31	15	23	8	116	138	143	145	-7	150	150	111									
143		Konzell .....	14	14	21	20	-6	61	52	75	77	-25	65	55	40									
144		Laberweinting .....	28	28	28	29	-1	102	101	127	132	-31	-	-	-									
146		Leiblfing .....	28	32	24	27	5	226	249	173	253	-4	142	123	93									
147	246	Loitzendorf .....	11	3	4	7	-4	30	37	23	48	-11	-	-	-									
148		Mallersdorf-Pfaff., M .....	50	55	111	98	-43	292	234	234	221	13	195	283	236									
149	252	Mariaposching .....	18	9	9	13	-4	66	55	58	63	-8	55	63	48									
151	248	Mitterfels, M .....	15	18	50	54	-36	197	180	177	167	13	80	74	49									
154	249	Neukirchen .....	18	14	11	7	7	111	125	147	83	42	62	65	40									
159	252	Niederwinkling .....	20	23	19	21	2	135	133	107	98	35	77	92	74									
167		Oberschneiding .....	19	19	26	33	-14	135	149	120	112	37	125	133	80									
170		Parkstetten .....	27	21	17	16	5	149	142	128	137	5	100	108	60									
171	252	Perasdorf .....	2	5	4	4	1	42	50	47	48	2	-	-	-									
172	250	Perkam .....	14	8	11	11	-3	63	139	39	55	84	50	48	37									
177	250	Rain .....	17	24	16	14	10	142	158	152	149	9	120	90	73									
178		Rattenberg .....	22	11	13	15	-4	46	63	64	58	5	50	58	42									
179	246	Rattiszell .....	10	12	15	12	-	74	76	67	63	13	50	43	31									



wesen											Erwerbstätigkeit				Gde Schl. Nr.
Volksschulen			Realschulen einschl. Realsch. z. sonderpädagog. Förderung			Gymnasien			Berufsschulen		Sozialversicherungspflichtig Beschäftigte am Arbeitsort				
Schu- len	Schüler	Lehrer	Schu- len	Schüler	Lehrer	Schu- len	Schüler	Lehrer	Schu- len	Schüler	ins- gesamt	männ- lich	weib- lich	Aus- länder	
am 1. Oktober 2010									am 20. Okt. 2010		am 30. Juni 2010				
41	42	43	44	45	46	47	48	49	50	51	52	53	54	55	
3	1075	69	1	988	55	1	1082	67	-	-	7432	3401	4031	481	116
1	71	5	-	-	-	-	-	-	-	-	338	154	184	12	117
1	73	4	-	-	-	-	-	-	-	-	157	92	65	10	118
1	240	16	-	-	-	-	-	-	-	-	977	751	226	27	119
1	392	24	-	-	-	-	-	-	-	-	956	514	442	39	121
-	-	-	-	-	-	-	-	-	-	-	88	46	42	•	122
1	224	17	-	-	-	-	-	-	-	-	592	392	200	8	124
2	187	17	-	-	-	-	-	-	-	-	522	296	226	14	126
1	82	5	-	-	-	-	-	-	-	-	206	109	97	11	127
1	307	22	-	-	-	-	-	-	-	-	531	282	249	31	128
1	87	5	-	-	-	-	-	-	-	-	177	82	95	15	131
1	358	25	-	-	-	-	-	-	-	-	1535	1024	511	67	133
1	134	9	-	-	-	-	-	-	-	-	247	158	89	5	134
2	854	49	1	694	37	1	1150	77	1	2327	5831	2543	3288	197	138
1	93	4	-	-	-	-	-	-	-	-	234	102	132	4	139
1	77	5	-	-	-	-	-	-	-	-	111	70	41	4	140
-	-	-	-	-	-	-	-	-	-	-	43	28	15	•	141
1	80	5	-	-	-	-	-	-	-	-	480	332	148	20	142
1	84	5	-	-	-	-	-	-	-	-	212	91	121	11	144
2	564	37	1	491	28	1	716	54	-	-	2764	1156	1608	280	145
1	78	4	-	-	-	-	-	-	-	-	72	48	24	5	147
2	333	20	-	-	-	-	-	-	-	-	701	347	354	19	148
1	363	25	-	-	-	-	-	-	-	-	791	492	299	21	149
1	91	4	-	-	-	-	-	-	-	-	287	198	89	4	151
1	85	5	-	-	-	-	-	-	-	-	445	266	179	11	152
1	319	23	-	-	-	-	-	-	-	-	520	348	172	15	153
1	69	4	-	-	-	-	-	-	-	-	424	338	86	11	154
36	7198	472	4	2931	162	3	2948	198	1	2327	33285	17596	15689	1577	
2	321	24	-	-	-	-	-	-	-	-	2095	866	1229	•	
2	151	8	-	-	-	-	-	-	-	-	229	140	89	15	
2	327	21	-	-	-	-	-	-	-	-	1197	861	336	•	
1	358	25	-	-	-	-	-	-	-	-	1623	1070	553	•	
3	410	25	-	-	-	-	-	-	-	-	812	417	395	23	
-	-	-	-	-	-	-	-	-	-	-	106	72	34	19	112
1	129	9	1	277	22	-	-	-	-	-	424	209	215	29	113
1	106	5	-	-	-	-	-	-	-	-	232	167	65	7	116
-	-	-	-	-	-	-	-	-	-	-	314	237	77	28	117
3	623	40	1	749	49	1	776	49	-	-	3940	2079	1861	266	118
-	-	-	-	-	-	-	-	-	-	-	55	31	24	-	120
1	83	5	-	-	-	-	-	-	-	-	231	129	102	5	121
2	381	25	-	-	-	-	-	-	-	-	1838	948	890	216	123
1	92	5	-	-	-	-	-	-	-	-	180	105	75	5	129
-	-	-	-	-	-	-	-	-	-	-	121	61	60	3	134
2	301	21	-	-	-	-	-	-	-	-	527	226	301	10	139
-	-	-	-	-	-	-	-	-	-	-	125	84	41	3	140
2	193	11	-	-	-	-	-	-	-	-	443	258	185	5	141
1	75	4	-	-	-	-	-	-	-	-	848	665	183	7	143
1	133	5	-	-	-	-	-	-	-	-	315	196	119	4	144
2	292	21	-	-	-	-	-	-	-	-	805	510	295	21	146
-	-	-	-	-	-	-	-	-	-	-	52	45	7	•	147
2	326	16	1	372	19	1	952	63	-	-	1862	985	877	53	148
-	-	-	-	-	-	-	-	-	-	-	63	32	31	•	149
2	363	24	-	-	-	-	-	-	-	-	504	183	321	6	151
1	76	6	-	-	-	-	-	-	-	-	222	120	102	15	154
1	156	9	-	-	-	-	-	-	-	-	1237	798	439	30	159
1	132	7	-	-	-	-	-	-	-	-	380	218	162	20	167
2	214	18	-	-	-	-	-	-	-	-	297	146	151	•	170
-	-	-	-	-	-	-	-	-	-	-	71	19	52	•	171
1	89	4	-	-	-	-	-	-	-	-	149	117	32	4	172
2	406	27	-	-	-	-	-	-	-	-	300	180	120	9	177
2	159	12	-	-	-	-	-	-	-	-	322	156	166	4	178
1	55	3	-	-	-	-	-	-	-	-	552	429	123	19	179

Niederbayern

Noch: Erwerbstätigkeit													
Gde Schl. Nr.	VGem Schl. Nr.	Gemeinde	Sozialversicherungspflichtig Beschäftigte am Arbeitsort					Sozialversicherungspflichtig Beschäftigte am Wohnort				Pendler-saldo	
			darunter im Wirtschaftsbereich					darunter (Sp. 52)		darunter			
			Land- und Forstwirtschaft, Fischerei	Produzierendes Gewerbe	Handel, Verkehr, Gastgewerbe	Unternehmensdienstleister	öffentl. u. priv. Dienstleister	Einpendler		insgesamt	Auspendler		
								Anzahl	%		Anzahl		%
am 30. Juni 2010													
			56	57	58	59	60	61	62	63	64	65	66
<b>277 Noch Lkr Rottal-Inn</b>													
116		Eggenfelden, St .....	21	2832	1564	983	2032	5058	68,1	4436	2062	46,5	2996
117		Egglham .....	6	123	156	12	41	212	62,7	827	701	84,8	-489
118	244	Ering .....	6	68	33	11	39	85	54,1	577	505	87,5	-420
119	239	Falkenberg .....	10	705	108	67	87	696	71,2	1402	1121	80,0	-425
121		Gangkofen, M .....	13	366	293	84	200	471	49,3	2309	1824	79,0	-1353
122	240	Geratskirchen .....	•	53	25	•	4	76	86,4	318	306	96,2	-230
124		Hebertsfelden .....	10	340	90	87	65	442	74,7	1288	1138	88,4	-696
126		Johanniskirchen .....	•	337	90	•	53	362	69,3	880	720	81,8	-358
127		Julbach .....	•	114	15	•	55	146	70,9	850	790	92,9	-644
128		Kirchdorf a.Inn .....	3	212	184	22	110	316	59,5	1945	1730	88,9	-1414
131	239	Malgersdorf .....	•	131	14	•	15	119	67,2	457	399	87,3	-280
133	240	Massing, M .....	18	847	179	249	242	1070	69,7	1426	961	67,4	109
134		Mitterskirchen .....	3	134	44	26	40	144	58,3	779	676	86,8	-532
138		Pfarrkirchen, St .....	13	1217	1867	848	1885	4029	69,1	3940	2138	54,3	1891
139		Postmünster .....	25	42	18	17	132	179	76,5	764	709	92,8	-530
140	243	Reut .....	•	89	11	6	•	81	73,0	604	574	95,0	-493
141	239	Rimbach .....	5	15	8	•	•	31	72,1	282	270	95,7	-239
142		Roßbach .....	•	329	55	60	•	275	57,3	1098	893	81,3	-618
144		Schönau .....	34	49	38	63	28	142	67,0	694	624	89,9	-482
145		Simbach a.Inn, St .....	11	737	839	238	938	1728	62,5	2779	1743	62,7	-15
147	244	Stubenberg .....	•	37	15	•	15	46	63,9	475	449	94,5	-403
148	243	Tann, M .....	6	264	156	35	240	438	62,5	1367	1104	80,8	-666
149		Triftern, M .....	14	448	139	82	108	438	55,4	1890	1537	81,3	-1099
151		Unterdietfurt .....	14	110	115	21	27	183	63,8	794	690	86,9	-507
152		Wittibreit .....	4	230	148	10	53	324	72,8	702	581	82,8	-257
153		Wurmannsquick, M .....	10	287	108	36	79	338	65,0	1329	1147	86,3	-809
154		Zeilarn .....	3	251	140	12	18	362	85,4	780	718	92,1	-356
		<b>Insgesamt</b>	<b>298</b>	<b>14536</b>	<b>7387</b>	<b>3480</b>	<b>7582</b>	<b>22530</b>	<b>67,7</b>	<b>41129</b>	<b>30374</b>	<b>73,9</b>	<b>-7844</b>
dar. Verwaltungsgemeinschaft(en)													
		241 Bad Birnbach .....	•	718	621	196	•	1405	67,1	2460	1770	72,0	-365
		244 Ering .....	•	105	48	•	54	131	57,2	1052	954	90,7	-823
		239 Falkenberg .....	•	851	130	•	•	846	70,7	2141	1790	83,6	-944
		240 Massing .....	•	900	204	•	246	1146	70,6	1744	1267	72,6	-121
		243 Tann .....	•	353	167	41	•	519	63,9	1971	1678	85,1	-1159
<b>278 Lkr Straubing-Bogen</b>													
112	250	Aholfing .....	29	54	•	•	-	69	65,1	654	617	94,3	-548
113	256	Aiterhofen .....	64	93	128	40	99	327	77,1	1178	1081	91,8	-754
116	248	Ascha .....	10	68	73	59	22	189	81,5	575	532	92,5	-343
117	250	Atting .....	16	208	18	51	21	274	87,3	571	531	93,0	-257
118		Bogen, St .....	24	1973	536	298	1109	2768	70,3	3630	2458	67,7	310
120	248	Falkenfels .....	•	42	-	•	10	36	65,5	366	347	94,8	-311
121		Feldkirchen .....	3	26	36	8	158	181	78,4	553	503	91,0	-322
123		Geiselhöring, St .....	122	1260	183	70	203	1195	65,0	2337	1694	72,5	-499
129		Haibach .....	•	64	77	•	26	81	45,0	784	685	87,4	-604
134	248	Haselbach .....	•	39	16	•	54	77	63,6	620	576	92,9	-499
139	249	Hunderdorf .....	3	142	198	75	109	375	71,2	1249	1097	87,8	-722
140	257	Irlbach .....	40	49	•	24	•	88	70,4	421	384	91,2	-296
141		Kirchroth .....	•	219	97	•	85	269	60,7	1422	1248	87,8	-979
143		Konzell .....	15	693	96	12	32	614	72,4	634	400	63,1	214
144		Laberweinting .....	4	156	73	40	41	187	59,4	1185	1057	89,2	-870
146		Leiblfing .....	7	523	83	84	108	472	58,6	1584	1251	79,0	-779
147	246	Loitzendorf .....	-	•	•	-	-	42	80,8	227	217	95,6	-175
148		Maltersdorf-Pfaff., M .....	31	802	225	126	678	1136	61,0	2181	1455	66,7	-319
149	252	Mariaposching .....	•	•	36	6	14	25	39,7	567	529	93,3	-504
151	248	Mitterfels, M .....	•	103	108	•	224	374	74,2	806	676	83,9	-302
154	249	Neukirchen .....	4	80	104	24	10	174	78,4	620	572	92,3	-398
159	252	Niederwinkling .....	25	957	138	24	93	997	80,6	956	716	74,9	281
167		Oberschneiding .....	20	148	63	8	141	261	68,7	905	786	86,9	-525
170		Parkstetten .....	-	69	86	74	68	219	73,7	1103	1025	92,9	-806
171	252	Perasdorf .....	-	•	•	-	•	56	78,9	215	200	93,0	-144
172	250	Perkam .....	•	98	10	38	•	106	71,1	567	524	92,4	-418
177	250	Rain .....	-	110	88	21	81	207	69,0	1105	1012	91,6	-805
178		Rattenberg .....	-	71	215	3	30	215	66,8	642	535	83,3	-320
179	246	Rattiszell .....	-	486	•	•	-	484	87,7	515	447	86,8	37

Land- und Forstwirtschaft												Gde Schl. Nr.
Landwirtschaftliche Betriebe mit einer landwirtschaftlich genutzten Fläche von ... ha								Viehbestand am 1. März 2010				
unter 5	5	10	20	50	100 oder mehr	ins- gesamt	darunter 5 oder mehr ha LF	Rinder		Schweine	Schafe	
	bis unter							ins- gesamt	darunter Milch- kühe			
	10	20	50	100								
2010												
67	68	69	70	71	72	73	74	75	76	77	78	
5	6	23	28	10	4	76	71	5153	1459	3558	2554	116
3	12	18	21	10	2	66	63	1877	455	6052	90	117
1	8	16	31	8	2	66	65	2563	890	3460	1444	118
4	16	53	52	16	3	144	140	7496	1726	6865	•	119
5	32	36	93	39	8	213	208	11946	2427	23579	134	121
-	4	9	8	4	-	25	25	1928	710	-	•	122
6	10	31	48	15	-	110	104	6906	2463	2229	26	124
2	15	28	27	6	1	79	77	2779	454	2274	44	126
1	4	2	7	-	-	14	13	430	133	295	-	127
3	10	9	17	4	2	45	42	1557	557	68	•	128
2	1	6	5	3	1	18	16	793	200	-	-	131
6	7	13	37	17	1	81	75	6217	1621	3936	193	133
5	6	15	26	7	-	59	54	3907	1350	679	•	134
2	16	26	32	14	1	91	89	5566	1801	1168	•	138
5	22	34	40	12	2	115	110	6065	1916	2048	1109	139
1	17	21	23	6	-	68	67	1959	640	3734	91	140
-	7	13	14	10	2	46	46	2699	458	3653	-	141
-	23	21	32	10	5	91	91	2791	591	5887	40	142
3	9	15	33	8	2	70	67	4135	1410	2097	-	144
-	16	29	12	11	1	69	69	2762	1017	528	73	145
-	10	14	12	5	-	41	41	1381	545	636	30	147
3	19	27	36	9	1	95	92	4057	1453	2437	163	148
7	19	45	42	19	2	134	127	7133	2569	6307	303	149
3	10	13	25	8	-	59	56	3220	731	5689	139	151
1	14	26	29	7	1	78	77	3527	1268	1190	•	152
5	28	36	54	13	1	137	132	7538	2186	2419	237	153
2	15	33	7	5	1	63	61	2179	840	82	•	154
87	438	726	935	331	49	2566	2479	127050	37191	109887	9157	
8	37	39	44	28	4	160	152	4833	1301	12587	1337	
1	18	30	43	13	2	107	106	3944	1435	4096	1474	
6	24	72	71	29	6	208	202	10988	2384	10518	•	
6	11	22	45	21	1	106	100	8145	2331	3936	•	
4	36	48	59	15	1	163	159	6016	2093	6171	254	
-	3	4	12	4	5	28	28	669	259	1475	-	112
1	7	11	27	17	10	73	72	•	•	1841	61	113
1	6	7	13	3	-	30	29	1776	719	967	•	116
-	4	6	4	4	4	22	22	98	•	145	•	117
7	27	34	20	14	3	105	98	1943	812	6720	271	118
-	7	8	4	1	-	20	20	544	255	•	•	120
-	2	12	12	11	2	39	39	66	•	4753	•	121
7	18	36	52	40	8	161	154	1202	276	10962	748	123
6	19	17	9	2	1	54	48	1559	587	38	464	129
1	13	11	9	4	-	38	37	1334	536	207	•	134
-	13	12	12	4	3	44	44	2350	840	1989	•	139
1	4	5	2	3	3	18	17	83	36	•	•	140
2	22	33	16	9	2	84	82	667	284	1029	110	141
3	11	13	13	9	-	49	46	2522	1060	16	109	143
2	7	43	39	25	5	121	119	1292	450	14441	914	144
1	33	57	32	40	4	167	166	788	170	11226	994	146
-	5	11	5	1	1	23	23	1545	563	6	•	147
-	16	32	40	15	4	107	107	1031	271	6370	115	148
-	6	13	9	4	3	35	35	576	127	881	35	149
-	6	14	8	2	-	30	30	1139	412	•	•	151
2	15	15	12	5	1	50	48	2060	740	110	140	154
2	17	22	18	6	2	67	65	953	338	5638	1389	159
-	10	40	35	28	6	119	119	40	•	8220	59	167
-	3	9	9	2	1	24	24	271	116	611	-	170
2	10	7	7	2	1	29	27	1089	433	•	•	171
-	1	11	9	4	-	25	25	280	81	613	•	172
-	7	8	7	6	1	29	29	398	166	1234	-	177
2	15	25	13	4	-	59	57	2043	908	•	130	178
2	15	16	12	4	-	49	47	1996	874	570	105	179

Niederbayern

Gde Schl. Nr.	VGem Schl. Nr.	Gemeinde	Gewerbe- anzeigen		Verarbeitendes Gewerbe sowie Bergbau und Gewinnung von Steinen und Erden			Umwelt							
			An- meldun- gen	Ab- meldun- gen	Be- triebe	Be- schäf- tigte	Brutto- entgelte	Wasser- versorgung		Kanali- sation		Klär- anlagen		Wasser- ge- winnung	Wasser- pro-Kopf- Verbrauch
								Angeschlossene Einwohner							
			insgesamt		am 30. September		1000 €		Anzahl	%	Anzahl	%	Anzahl	%	
			2010					2007							
79	80	81	82	83	84	85	86	87	88	89	90	91			
<b>277 Noch Lkr Rottal-Inn</b>															
116		Eggenfelden, St .....	182	142	20	2296	42974	12253	95,6	11386	88,8	11386	88,8	1140	136,8
117		Egglham .....	26	24	-	-	-	1893	78,5	1601	66,4	1601	66,4	388	102,8
118	244	Ering .....	10	16	-	-	-	1304	69,1	1401	74,2	1401	74,2	-	100,8
119	239	Falkenberg .....	40	22	1	•	•	3769	96,4	2707	69,2	2707	69,2	-	119,9
121		Gangkofen, M .....	57	49	3	106	3483	5498	84,2	5106	78,2	5106	78,2	1039	114,1
122	240	Geratskirchen .....	6	2	1	•	•	625	70,7	512	57,9	512	57,9	26	96,4
124		Hebertsfelden .....	43	22	4	168	4245	2553	68,5	2129	57,1	2129	57,1	131	117,0
126		Johanniskirchen .....	18	18	2	•	•	2290	93,3	1689	68,8	1689	68,8	106	112,5
127		Julbach .....	18	18	2	•	•	2283	98,9	2191	94,9	2191	94,9	329	109,2
128		Kirchdorf a.Inn .....	69	55	1	•	•	5147	97,4	4972	94,1	4972	94,1	452	107,0
131	239	Malgersdorf .....	18	11	1	•	•	1166	97,3	1035	86,4	1035	86,4	-	119,8
133	240	Massing, M .....	62	55	7	747	21815	3975	97,8	3466	85,3	3466	85,3	251	119,9
134		Mitterskirchen .....	14	16	1	•	•	1770	85,5	1426	68,9	1426	68,9	74	108,4
138		Pfarrkirchen, St .....	123	104	12	958	23486	11059	94,4	10350	88,3	10350	88,3	589	129,8
139		Postmünster .....	27	13	-	-	-	1666	71,0	1194	50,9	1194	50,9	-	103,6
140	243	Reut .....	17	10	-	-	-	1171	64,8	749	41,4	749	41,4	-	72,5
141	239	Rimbach .....	4	5	-	-	-	858	98,8	662	76,3	662	76,3	-	121,3
142		Roßbach .....	40	24	4	206	5955	2031	70,0	1925	66,3	1925	66,3	102	102,5
144		Schönau .....	26	15	-	-	-	1762	88,8	1486	74,9	1486	74,9	25	105,7
145		Simbach a.Inn, St .....	118	87	4	345	11773	8928	90,8	8103	82,4	8103	82,4	183	133,2
147	244	Stubenberg .....	9	6	-	-	-	1273	85,5	1034	69,4	1034	69,4	-	131,3
148	243	Tann, M .....	26	32	-	-	-	3298	84,0	3046	77,6	3046	77,6	189	118,8
149		Triftern, M .....	49	34	2	•	•	4147	78,0	3973	74,7	3973	74,7	458	104,4
151		Unterdietfurt .....	16	14	-	-	-	1860	88,0	1504	71,1	1504	71,1	-	110,5
152		Wittibreut .....	11	8	2	•	•	1235	59,1	1014	48,6	1014	48,6	54	95,4
153		Wurmannsquick, M .....	34	24	1	•	•	3045	82,9	2382	64,9	2382	64,9	179	114,3
154		Zeilarn .....	15	17	2	•	•	1516	67,9	1930	86,4	1930	86,4	75	108,4
		Insgesamt	1257	975	85	8798	232837	102413	86,2	91802	77,3	91802	77,3	6554	119,2
<b>dar. Verwaltungsgemeinschaft(en)</b>															
		241 Bad Birnbach .....	98	79	3	452	10081	6121	85,3	6048	84,3	6048	84,3	470	114,6
		244 Ering .....	19	22	-	-	-	2577	76,3	2435	72,1	2435	72,1	-	115,9
		239 Falkenberg .....	62	38	2	•	•	5793	96,9	4404	73,7	4404	73,7	-	120,1
		240 Massing .....	68	57	8	•	•	4600	93,0	3978	80,4	3978	80,4	277	116,7
		243 Tann .....	43	42	-	-	-	4469	77,9	3795	66,2	3795	66,2	189	106,7
<b>278 Lkr Straubing-Bogen</b>															
112	250	Aholting .....	19	12	-	-	-	1763	100,0	1733	98,3	1733	98,3	-	93,2
113	256	Aiterhofen .....	45	31	-	-	-	3447	100,0	3394	98,5	3394	98,5	-	111,3
116	248	Ascha .....	15	10	1	•	•	1361	89,1	1350	88,4	1350	88,4	19	112,7
117	250	Atting .....	11	4	4	77	2053	1663	100,0	1658	99,7	1658	99,7	-	98,8
118		Bogen, St .....	85	64	14	1763	52971	10131	100,0	8910	87,9	8886	87,7	1004	123,9
120	248	Falkenfels .....	14	8	-	-	-	966	96,9	922	92,5	922	92,5	46	130,5
121		Feldkirchen .....	11	19	-	-	-	1982	100,0	1818	91,7	1818	91,7	-	112,0
123		Geiselhöring, St .....	132	184	5	1136	25918	6714	99,8	6094	90,6	6011	89,4	161	113,0
129		Haibach .....	27	25	-	-	-	1669	76,9	1433	66,1	1433	66,1	28	142,8
134	248	Haselbach .....	13	14	-	-	-	1617	96,4	1129	67,3	1129	67,3	-	130,5
139	249	Hunderdorf .....	57	36	2	•	•	3095	94,2	2775	84,4	2775	84,4	457	128,4
140	257	Irlbach .....	17	10	1	•	•	1158	100,0	1152	99,5	1152	99,5	-	113,6
141		Kirchroth .....	49	28	2	•	•	3738	100,0	3606	96,4	3606	96,4	-	117,3
143		Konzell .....	12	9	3	•	•	1558	85,4	1341	73,5	1341	73,5	47	121,3
144		Laberweinting .....	33	27	1	•	•	3463	99,9	3398	98,0	3314	95,6	-	112,3
146		Leiblfing .....	25	25	3	•	•	3941	100,0	2961	75,1	2961	75,1	1025	124,4
147	246	Loitzendorf .....	2	3	-	-	-	544	87,5	361	58,0	361	58,0	4	151,1
148		Mallersdorf-Pfaff., M .....	51	46	3	401	•	6510	99,9	6425	98,6	6425	98,6	1596	112,4
149	252	Mariaposching .....	12	11	-	-	-	1424	99,7	1379	96,5	1379	96,5	-	96,2
151	248	Mitterfels, M .....	30	15	-	-	-	2442	98,3	2104	84,7	2104	84,7	-	144,7
154	249	Neukirchen .....	23	22	1	•	•	1203	66,0	1415	77,6	1415	77,6	52	118,4
159	252	Niederwinkling .....	28	17	8	906	27778	2374	98,6	2188	90,9	2188	90,9	-	107,3
167		Oberschneiding .....	20	10	-	-	-	2742	99,9	2583	94,1	2583	94,1	-	121,9
170		Parkstetten .....	21	23	-	-	-	3000	100,0	2876	95,9	2876	95,9	-	100,5
171	252	Perasdorf .....	7	3	-	-	-	371	54,6	258	38,0	258	38,0	11	81,2
172	250	Perkam .....	10	7	1	•	•	1477	100,0	1459	98,8	1459	98,8	-	102,0
177	250	Rain .....	25	20	-	-	-	2672	100,0	2655	99,4	2655	99,4	-	102,5
178		Rattenberg .....	10	12	3	208	4481	1190	64,4	1267	68,6	1267	68,6	89	110,5
179	246	Rattiszell .....	10	6	-	-	-	1072	74,9	954	66,6	954	66,6	-	117,6



Niederbayern

Gde Schl. Nr.	VGem Schl. Nr.	Gemeinde	Noch: Bautätigkeit und Wohnungswesen					Fremdenverkehr			
			Bestand an Wohngebäuden insgesamt (ohne Wohnheime)	Bestand an Wohnungen in Wohn- und Nichtwohngebäuden (ohne Wohnungen in Wohnheimen)				Räume insgesamt	Gästebetten im Juni (Angebot)	Gästeankünfte	Gästeübernachtungen
				insgesamt	davon mit ... Räumen						
					1 oder 2	3 oder 4	5 oder mehr				
31. Dezember 2010							2010				
			104	105	106	107	108	109	110	111	112
<b>277 Noch Lkr Rottal-Inn</b>											
116		Eggenfelden, St .....	3431	6299	594	2400	3305	30490	102	6150	10550
117		Egglham .....	920	1103	49	246	808	6312	-	-	-
118	244	Ering .....	684	875	29	247	599	4867	79	2512	4741
119	239	Falkenberg .....	1274	1554	70	283	1201	9312	•	•	•
121		Gangkofen, M .....	2265	2957	144	770	2043	16628	•	•	•
122	240	Geratskirchen .....	272	318	7	44	267	2067	-	-	-
124		Hebertsfelden .....	1248	1624	86	395	1143	9261	•	•	•
126		Johanniskirchen .....	867	1073	42	269	762	6089	•	•	•
127		Julbach .....	789	1007	26	232	749	5622	-	-	-
128		Kirchdorf a.Inn .....	1666	2316	84	665	1567	12440	•	•	•
131	239	Malgersdorf .....	432	542	16	112	414	3232	-	-	-
133	240	Massing, M .....	1222	1680	89	358	1233	9613	•	•	•
134		Mitterskirchen .....	625	782	15	161	606	4682	-	-	-
138		Pfarrkirchen, St .....	3456	5834	427	2203	3204	28478	155	5582	10080
139		Postmünster .....	745	969	58	196	715	5496	74	3557	14562
140	243	Reut .....	566	722	52	125	545	4154	-	-	-
141	239	Rimbach .....	320	379	15	79	285	2331	-	-	-
142		Roßbach .....	1113	1285	48	241	996	7471	•	•	•
144		Schönau .....	625	772	25	168	579	4584	•	•	•
145		Simbach a.Inn, St .....	2551	4941	350	2233	2358	23017	281	12162	31013
147	244	Stubenberg .....	464	610	25	159	426	3369	•	•	•
148	243	Tann, M .....	1342	1791	96	453	1242	9655	•	•	•
149		Triftern, M .....	1813	2396	104	669	1623	13333	•	•	•
151		Unterdietfurt .....	717	870	45	145	680	5229	•	•	•
152		Wittibreut .....	621	769	32	167	570	4574	-	-	-
153		Wurmannsquick, M .....	1189	1509	74	308	1127	8820	-	-	-
154		Zeilarn .....	717	864	34	160	670	5192	•	•	•
		<b>Insgesamt</b>	<b>37396</b>	<b>53523</b>	<b>3218</b>	<b>15668</b>	<b>34637</b>	<b>287592</b>	<b>4465</b>	<b>161095</b>	<b>798011</b>
dar. Verwaltungsgemeinschaft(en)											
		241 Bad Birnbach .....	2489	3794	417	1188	2189	19106	3195	108515	672898
		244 Ering .....	1148	1485	54	406	1025	8236	•	•	•
		239 Falkenberg .....	2026	2475	101	474	1900	14875	•	•	•
		240 Massing .....	1494	1998	96	402	1500	11680	•	•	•
		243 Tann .....	1908	2513	148	578	1787	13809	•	•	•
<b>278 Lkr Straubing-Bogen</b>											
112	250	Aholting .....	561	665	16	130	519	3939	-	-	-
113	256	Aiterhofen .....	1074	1348	33	246	1069	7959	•	•	•
116	248	Ascha .....	467	646	22	144	480	3542	-	-	-
117	250	Atting .....	557	686	12	119	555	4048	•	•	•
118		Bogen, St .....	2827	4271	206	1360	2705	22400	192	5971	12327
120	248	Falkenfels .....	369	456	19	117	320	2472	•	•	•
121		Feldkirchen .....	450	734	17	177	540	4220	-	-	-
123		Geiselhöring, St .....	2208	2847	115	702	2030	16181	79	2340	5095
129		Haibach .....	778	990	74	317	599	5247	426	11884	53326
134	248	Haselbach .....	598	733	32	182	519	4079	•	•	•
139	249	Hunderdorf .....	1047	1496	79	494	923	7799	-	-	-
140	257	Irlbach .....	408	517	13	104	400	3044	-	-	-
141		Kirchroth .....	1196	1488	62	311	1115	8668	•	•	•
143		Konzell .....	653	845	54	256	535	4556	117	3666	13139
144		Laberweinting .....	1224	1508	53	293	1162	8960	-	-	-
146		Leiblfing .....	1340	1645	25	283	1337	10060	•	•	•
147	246	Loitzendorf .....	226	291	27	83	181	1526	-	-	-
148		Mallersdorf-Pfaff., M .....	1929	2694	155	674	1865	14923	•	•	•
149	252	Mariaposching .....	491	574	16	130	428	3314	•	•	•
151	248	Mitterfels, M .....	759	1115	59	369	687	5909	339	5600	32221
154	249	Neukirchen .....	596	764	48	226	490	4073	361	11613	47005
159	252	Niederwinkling .....	763	940	29	220	691	5502	•	•	•
167		Oberschneiding .....	906	1091	22	218	851	6675	-	-	-
170		Parkstetten .....	978	1266	40	305	921	7075	•	•	•
171	252	Perasdorf .....	213	262	17	80	165	1345	•	•	•
172	250	Perkam .....	491	564	6	103	455	3416	-	-	-
177	250	Rain .....	914	1126	19	186	921	6670	-	-	-
178		Rattenberg .....	654	864	57	296	511	4492	333	12813	44227
179	246	Rattiszell .....	519	638	31	194	413	3481	66	944	4659

Straßenverkehrsunfälle				Einrichtungen für ältere Menschen				Empfänger von Sozialhilfe nach SGB XII			Gde Schl. Nr.
Straßenverkehrsunfälle insgesamt	davon Unfälle mit		dabei Verunglückte	Einrichtungen insgesamt	verfügbare Plätze	Bewohner	Personal (Beschäftigte)	3. Kapitel "Hilfe zum Lebensunterhalt"	4. Kapitel "Grundsicherung im Alter und bei Erwerbsminderung"	5. bis 9. Kapitel "Sonstige Hilfen"	
	Personenschaden	nur Sachschaden									
2010				am 15. Dezember 2010				am 31. Dezember 2010			
113	114	115	116	117	118	119	120	121	122	123	
67	56	11	76	3	248	241	181	55	121	323	116
5	5	-	10	-	-	-	-	-	8	11	117
12	12	-	19	-	-	-	-	•	6	5	118
28	24	4	39	-	-	-	-	•	11	14	119
22	17	5	19	1	75	75	87	8	27	32	121
5	4	1	5	-	-	-	-	•	-	4	122
23	16	7	20	-	-	-	-	•	6	6	124
3	3	-	3	-	-	-	-	-	5	5	126
14	10	4	16	-	-	-	-	•	•	3	127
25	20	5	30	1	40	40	24	6	11	16	128
3	3	-	4	-	-	-	-	-	4	4	131
17	15	2	22	1	75	75	68	14	21	28	133
15	13	2	14	-	-	-	-	-	8	8	134
80	66	14	95	2	208	203	198	29	107	160	138
10	6	4	9	1	111	109	115	11	20	25	139
9	8	1	9	-	-	-	-	-	•	•	140
3	2	1	5	-	-	-	-	-	5	3	141
3	3	-	4	-	-	-	-	4	6	5	142
2	1	1	2	-	-	-	-	-	3	9	144
61	46	15	66	2	175	167	146	26	107	101	145
6	5	1	6	-	-	-	-	-	9	11	147
11	8	3	9	3	195	173	151	30	42	66	148
26	24	2	32	-	-	-	-	3	15	17	149
4	3	1	3	-	-	-	-	-	3	•	151
9	5	4	9	1	40	36	31	•	11	11	152
17	11	6	17	-	-	-	-	•	6	11	153
9	9	-	15	-	-	-	-	•	8	7	154
559	458	101	648	16	1284	1235	1127	221	634	977	
29	26	3	34	-	-	-	-	•	22	24	
18	17	1	25	-	-	-	-	•	15	16	
34	29	5	48	-	-	-	-	•	20	21	
22	19	3	27	1	75	75	68	•	21	32	
20	16	4	18	3	195	173	151	30	•	•	
1	-	1	-	-	-	-	-	-	5	5	112
28	24	4	49	-	-	-	-	•	7	14	113
10	9	1	11	-	-	-	-	-	•	3	116
10	9	1	12	-	-	-	-	-	5	•	117
66	51	15	85	2	198	144	137	16	78	79	118
1	1	-	1	-	-	-	-	•	•	•	120
4	4	-	5	1	18	18	28	-	16	4	121
14	11	3	15	1	99	93	85	9	23	28	123
12	9	3	11	-	-	-	-	-	8	6	129
6	4	2	5	-	-	-	-	9	11	15	134
19	15	4	20	-	-	-	-	•	13	11	139
1	-	1	-	-	-	-	-	•	3	5	140
27	26	1	37	-	-	-	-	8	13	19	141
8	8	-	11	-	-	-	-	-	3	6	143
5	4	1	5	-	-	-	-	•	9	7	144
15	12	3	16	1	50	17	30	3	12	17	146
2	1	1	2	-	-	-	-	-	•	•	147
29	23	6	29	1	87	87	78	4	17	17	148
3	2	1	3	-	-	-	-	•	4	3	149
8	7	1	9	1	119	112	103	15	27	71	151
10	7	3	8	-	-	-	-	-	5	•	154
20	15	5	26	-	-	-	-	11	14	15	159
14	14	-	25	1	51	51	63	39	44	61	167
13	8	5	10	-	-	-	-	-	4	•	170
2	-	2	-	-	-	-	-	-	•	•	171
5	5	-	8	-	-	-	-	-	4	6	172
9	9	-	17	-	-	-	-	-	4	8	177
8	4	4	5	-	-	-	-	•	9	•	178
5	5	-	5	-	-	-	-	-	12	8	179

Niederbayern

Gde Schl. Nr.	VGem Schl. Nr.	Gemeinde	Lohn- und Einkommensteuer								
			Lohn- und Einkommensteuerpflichtige	Gesamtbetrag der Einkünfte		Lohn- und Einkommensteuer		Arbeitnehmer (=Lohnsteuerfälle)		Bruttolohn	
				insgesamt	je Steuerpflichtigen	insgesamt	je Steuerpflichtigen	insgesamt	je 1000 Einwohner	insgesamt	je Arbeitnehmer
			Anzahl	1000 €	€	1000 €	€	Anzahl		1000 €	€
			2007								
			124	125	126	127	128	129	130	131	132
<b>277 Noch Lkr Rottal-Inn</b>											
116		Eggenfelden, St .....	6232	198393	31835	33509	5377	6339	495	144517	22798
117		Eggldham .....	1086	28430	26179	3567	3285	1087	454	24804	22819
118	244	Ering .....	821	21824	26583	2762	3365	807	423	18493	22916
119	239	Falkenberg .....	1904	53845	28280	7338	3854	1944	497	46221	23776
121		Gangkofen, M .....	2997	94529	31541	13916	4643	2937	451	71445	24326
122	240	Geratskirchen .....	356	10379	29156	1392	3910	362	412	8925	24655
124		Hebertsfelden .....	1687	54083	32059	8866	5255	1676	449	40181	23974
126		Johanniskirchen .....	1063	33982	31968	5264	4952	1037	424	24945	24055
127		Julbach .....	978	31086	31786	4782	4889	1045	449	28282	27064
128		Kirchdorf a.Inn .....	2479	78792	31784	12214	4927	2635	497	71281	27052
131	239	Malgersdorf .....	557	16040	28798	2201	3952	551	462	13216	23985
133	240	Massing, M .....	1832	58906	32154	9181	5011	1878	463	43835	23341
134		Mitterskirchen .....	922	27691	30034	4024	4365	961	460	22798	23723
138		Pfarrkirchen, St .....	5719	164020	28680	24245	4239	5801	495	134763	23231
139		Postmünster .....	1036	31332	30244	4490	4334	1014	437	23583	23257
140	243	Reut .....	824	25219	30605	3608	4379	828	452	22051	26632
141	239	Rimbach .....	375	12262	32699	1833	4887	368	421	9848	26761
142		Roßbach .....	1371	40053	29215	5594	4080	1379	478	34175	24782
144		Schönau .....	868	25304	29152	3560	4102	860	437	20127	23403
145		Simbach a.Inn, St .....	4434	134536	30342	21502	4849	4397	446	107588	24469
147	244	Stubenberg .....	650	18260	28093	2443	3759	657	442	15574	23705
148	243	Tann, M .....	1817	54082	29765	7890	4342	1826	465	43047	23574
149		Triftern, M .....	2381	70026	29410	9822	4125	2424	458	57644	23781
151		Unterdietfurt .....	1581	31319	19810	4842	3063	1609	760	25468	15828
152		Wittibreut .....	876	26921	30732	3913	4467	844	408	20986	24865
153		Wurmannsquick, M .....	1746	53950	30899	7750	4439	1705	466	41047	24074
154		Zeilarn .....	984	31340	31850	4655	4655	1024	459	26333	25716
		Insgesamt	55792	1655582	29674	247592	4438	56142	473	1321466	23538
dar. Verwaltungsgemeinschaft(en)											
		241 Bad Birnbach .....	3407	93776	27525	12888	3783	3345	464	71368	21336
		244 Ering .....	1471	40085	27250	5206	3539	1464	431	34067	23270
		239 Falkenberg .....	2836	82148	28966	11372	4010	2863	479	69285	24200
		240 Massing .....	2188	69285	31666	10573	4832	2240	454	52760	23554
		243 Tann .....	2641	79301	30027	11498	4354	2654	461	65098	24528
<b>278 Lkr Straubing-Bogen</b>											
112	250	Aholfing .....	727	26396	36308	4413	6070	788	449	21108	26787
113	256	Aiterhofen .....	1579	64222	40673	11759	7447	1654	481	44882	27135
116	248	Ascha .....	710	20158	28391	2675	3767	744	490	18315	24617
117	250	Atting .....	748	26019	34784	4273	5712	794	475	21273	26792
118		Bogen, St .....	4652	135466	29120	19868	4271	5067	500	118842	23454
120	248	Falkenfels .....	451	13486	29902	1951	4327	480	480	12505	26052
121		Feldkirchen .....	811	26554	32743	4211	5192	829	421	20362	24562
123		Geiselhöring, St .....	3211	98556	30693	15393	4794	3282	488	80012	24379
129		Haibach .....	968	26750	27634	3506	3622	1015	465	23873	23520
134	248	Haselbach .....	787	22744	28899	3261	4143	841	500	19156	22778
139	249	Hunderdorf .....	1517	43022	28360	5971	3936	1607	488	37379	23260
140	257	Irlbach .....	523	17631	33711	3144	6012	537	467	12746	23736
141		Kirchroth .....	1744	60336	34596	9219	5286	1831	490	46015	25131
143		Konzell .....	854	23037	26975	3133	3669	904	490	19857	21966
144		Laberweinting .....	1604	51703	32234	7989	4981	1618	469	42006	25962
146		Leiblfing .....	1848	61395	33222	9683	5240	1947	496	50717	26049
147	246	Loitzendorf .....	285	6799	23855	775	2719	292	471	6283	21517
148		Mallersdorf-Pfaff., M .....	2920	93548	32037	14749	5051	3060	465	77256	25247
149	252	Mariaposching .....	644	19535	30335	2919	4533	686	479	16653	24276
151	248	Mitterfels, M .....	1174	37934	32312	6302	5368	1200	484	29170	24308
154	249	Neukirchen .....	782	22331	28556	3129	4001	804	441	19511	24267
159	252	Niederwinkling .....	1095	40711	37179	7132	6513	1201	500	30755	25608
167		Oberschneiding .....	1172	40521	34575	6555	5593	1120	410	30016	26800
170		Parkstetten .....	1400	49200	35143	8030	5736	1500	501	40229	26819
171	252	Perasdorf .....	257	7190	27976	1059	4119	271	401	6585	24299
172	250	Perkam .....	673	21578	32062	3279	4872	706	479	17806	25221
177	250	Rain .....	1254	42667	34025	6817	5436	1384	518	39819	28771
178		Rattenberg .....	852	22334	26214	2840	3334	862	469	18661	21648
179	246	Rattiszell .....	664	21483	32353	3717	5597	680	468	17469	25690



Kommunale Finanzen													Gde Schl. Nr.
Gemeindesteuereinnahmen					Hebesätze			Steuer- ein- nahmen ins- gesamt	Real- steuer- aufbrin- gungs- kraft	Steuer- ein- nahme- kraft	Schlüssel- zuweisungen an die Gemeinden		
ins- gesamt	darunter				Grundsteuer		Gewerbe- steuer						
	Grundsteuer		Gewerbe- steuer (netto)	Gemeindean- teil an der Ein- kommen- und Umsatzsteuer	A	B							
	A	B											
1000 €					%			€ je Einwohner					
2010												2011	
133	134	135	136	137	138	139	140	141	142	143	144	145	
12641	66	1529	5786	5249	330	330	360	987	718	1017	-	-	116
1336	71	147	473	640	360	350	360	564	350	571	311	276	117
1299	57	109	625	506	380	380	380	678	472	661	69	316	118
2089	126	292	219	1447	360	330	350	542	193	553	125	122	119
4257	236	456	1400	2164	400	400	340	654	392	668	153	118	121
364	25	44	73	221	350	350	350	422	195	430	326	290	122
2096	89	240	487	1276	340	330	340	568	279	590	156	186	124
1384	67	130	424	757	380	330	350	564	313	578	236	178	126
1322	19	150	433	716	300	300	330	572	358	616	195	145	127
2912	39	413	445	2007	330	330	350	553	209	568	190	154	128
696	22	81	226	365	360	330	350	587	347	607	203	236	131
6276	68	359	4471	1374	350	350	350	1551	1571	1629	-	-	133
1202	45	93	367	692	380	320	350	580	307	595	162	203	134
10111	73	1319	4446	4263	330	330	330	860	673	931	100	64	138
1131	84	105	257	680	350	350	350	498	235	506	306	238	139
807	48	71	108	578	300	300	300	447	176	477	233	251	140
439	44	39	109	246	380	330	360	509	258	512	267	233	141
1486	91	193	175	1020	370	330	330	521	194	534	198	131	142
975	64	91	279	538	380	340	350	493	266	502	350	261	144
7170	61	902	2982	3213	330	330	330	735	550	793	152	136	145
699	32	83	129	454	350	350	350	490	203	498	312	270	147
2203	64	265	630	1239	370	360	340	566	308	584	160	159	148
3223	122	307	1189	1598	370	350	340	617	397	642	278	223	149
1149	56	118	269	704	370	370	370	552	242	549	193	202	151
954	73	115	234	529	370	370	330	469	254	483	374	281	152
2441	105	205	942	1183	380	340	330	664	452	703	147	132	153
1312	51	159	323	776	360	360	300	597	335	643	207	136	154
88036	2291	9522	36214	39834	359	340	333	746	539	793	157	135	
4431	167	776	1455	1991	372	370	359	620	393	622	264	215	
1998	89	191	754	960	369	366	374	598	357	592	174	296	
3224	192	412	554	2059	364	330	352	546	233	558	161	161	
6640	93	403	4545	1595	350	350	350	1352	1329	1418	59	51	
3010	112	336	738	1817	336	345	333	528	266	550	184	188	
1114	40	106	363	604	350	350	295	635	427	706	152	57	112
2641	110	403	698	1427	330	330	330	774	460	822	69	7	113
850	27	119	238	464	380	380	360	554	290	554	264	217	116
998	45	143	137	671	350	350	350	612	232	623	-	100	117
6858	86	926	2345	3486	340	340	340	679	428	712	191	186	118
543	14	76	125	326	370	330	350	542	264	559	233	203	120
989	69	129	185	603	350	350	350	507	231	516	316	246	121
3978	195	486	822	2470	340	340	325	596	289	624	234	107	123
997	47	157	164	626	400	370	350	463	193	465	310	296	129
751	20	112	103	514	320	290	310	455	197	490	308	252	134
1765	39	288	419	1015	330	330	330	541	296	572	242	239	139
756	44	110	194	407	390	400	370	654	330	642	193	125	140
2008	57	194	432	1324	250	250	330	543	267	593	204	204	141
1657	33	176	867	579	360	360	360	926	738	942	184	-	143
2150	142	229	476	1303	360	360	360	631	288	636	158	134	144
2790	178	365	710	1529	350	350	325	701	401	736	136	113	146
227	17	40	33	137	400	400	350	363	152	357	393	336	147
4202	125	509	1036	2525	350	350	350	650	315	665	53	241	148
637	31	101	66	438	320	320	340	442	168	459	247	264	149
1484	25	265	340	850	400	400	400	608	267	585	263	222	151
917	29	120	186	579	340	340	330	505	235	525	265	255	154
3980	48	239	2793	898	320	320	320	1601	1797	1838	-	-	159
1717	188	166	446	912	360	350	350	624	343	633	223	189	167
1861	31	315	357	1155	350	340	350	615	281	633	178	149	170
199	17	24	13	145	340	330	330	292	91	299	410	355	171
877	32	118	236	489	350	350	350	555	297	569	151	136	172
1433	29	215	154	1030	350	350	330	532	178	545	146	150	177
843	37	122	183	499	320	320	320	459	248	491	269	297	178
1339	32	119	738	449	380	370	340	934	809	986	199	51	179

Niederbayern

Gde Schl. Nr.	VGem Schl. Nr.	Gemeinde	Gebiet										
			Fläche am 31. Dezember 2010	davon wurden genutzt als									darunter (Sp. 1) Siedlungs- und Verkehrsfläche
				Gebäude- und Freifläche	Betriebsfläche	Erholungsfläche	Verkehrsfläche		Landwirtschaftsfläche	Waldfläche	Wasserfläche	Flächen anderer Nutzung	
							insgesamt	dar. Straßen, Wege, Plätze					
km²	ha (10 000 m²)												
			1	2	3	4	5	6	7	8	9	10	11
278 Noch Lkr Straubing-Bogen													
182	256	Salching .....	22,00	118	0	7	87	86	1895	79	13	1	211
184		Sankt Englmar .....	36,86	100	1	22	96	96	906	2541	8	11	220
187	252	Schwarzach, M .....	33,22	130	10	3	93	93	1684	1386	14	1	226
189	246	Stallwang .....	20,59	100	7	3	128	128	1238	555	18	10	238
190		Steinach .....	23,15	162	7	11	162	162	1173	710	62	28	341
192	257	Straßkirchen .....	38,39	161	1	10	152	139	3326	142	21	25	325
197		Wiesenfelden .....	78,19	224	7	8	244	244	3367	3874	89	6	482
198	249	Windberg .....	7,97	60	0	2	39	39	413	279	2	1	101
		Insgesamt	1201,95	5399	365	367	5140	4987	74372	31240	2180	1131	11072
dar. Verwaltungsgemeinschaft(en)													
		256 Aiterhofen .....	65,09	321	8	87	290	282	5303	314	171	15	705
		249 Hunderdorf .....	54,65	325	3	11	260	256	2919	1871	31	45	600
		248 Mitterfels .....	63,70	334	9	11	225	223	3437	2305	34	15	574
		250 Rain .....	64,84	342	44	17	339	294	4736	581	205	219	714
		252 Schwarzach .....	94,54	411	24	12	322	322	5755	2505	400	25	748
		246 Stallwang .....	54,81	248	12	7	298	298	3228	1628	34	27	565
		257 Straßkirchen .....	54,22	226	3	14	199	184	4224	597	109	50	442

Bevölkerungsstand																		
Bevölkerung am				Bevölkerungs- zu- bzw. -ab- nahme (-) in % 2010 gegenüber		Einwohner je km <sup>2</sup>		Von der Bevölkerung am 31. Dezember 2010 waren ... Jahre alt								Gde Schl. Nr.		
27. Mai 1970	25. Mai 1987	31. Dezember 2010						1970	2010	unter 6	6 bis unter 15	15 bis unter 18	18 bis unter 25	25 bis unter 30	30 bis unter 50		50 bis unter 65	65 oder mehr
		ins- gesamt	darunter männ- lich															
Gebietsstand 1. Januar 1994				1970	1987													
12	13	14	15	16	17	18	19	20	21	22	23	24	25	26	27			
1329	1695	2509	1256	88,8	48,0	60	114	142	261	77	215	115	816	532	351	182		
1278	1287	1514	776	18,5	17,6	35	41	68	123	57	142	65	436	313	310	184		
2198	2263	2760	1338	25,6	22,0	66	83	140	273	98	251	144	860	540	454	187		
1384	1326	1392	696	0,6	5,0	67	68	87	147	48	116	74	401	272	247	189		
1753	2073	2978	1480	69,9	43,7	76	129	133	305	107	261	172	962	576	462	190		
2777	2725	3278	1631	18,0	20,3	72	85	183	280	139	324	179	958	706	509	192		
3003	3054	3613	1846	20,3	18,3	38	46	195	376	133	311	187	1070	686	655	197		
810	884	1059	541	30,7	19,8	102	133	62	84	31	81	53	317	226	205	198		
78499	81062	97591	48554	24,3	20,4	65	81	5090	9602	3409	8162	5105	29000	19916	17307			
3753	4444	5895	2869	57,1	32,7	58	91	317	607	197	431	251	1927	1218	947			
5233	5312	6168	3129	17,9	16,1	96	113	303	562	207	541	341	1806	1283	1125			
4527	5136	6670	3323	47,3	29,9	71	105	340	699	246	566	354	1920	1339	1206			
4343	5031	7703	3896	77,4	53,1	67	119	403	916	296	616	368	2468	1556	1080			
5844	5886	7373	3642	26,2	25,3	62	78	421	754	285	616	407	2296	1446	1148			
3228	3221	3458	1773	7,1	7,4	59	63	201	340	121	271	194	1037	674	620			
3938	3856	4433	2219	12,6	15,0	73	82	252	394	167	425	235	1288	940	732			

Niederbayern

Gde Schl. Nr.	VGem Schl. Nr.	Gemeinde	Bevölkerungsbewegung									Bildungs			
			Lebendgeborene		Gestorbene		Geburten- bzw. Sterbefall-überschuss (-)	Zugezogene		Fortgezogene		Wanderungs-gewinn bzw. -verlust (-)	Plätze	Kindertageseinrichtungen	
			2009	2010	2009	2010		2009	2010	2009	2010			insgesamt	von 3 bis unter 6 Jahren
							am 1. März 2010								
28	29	30	31	32	33	34	35	36	37	38	39	40			
278 Noch Lkr Straubing-Bogen															
182	256	Salching .....	27	25	13	18	7	123	109	164	105	4	75	84	72
184		Sankt Englmar .....	14	8	19	8	-	87	118	85	86	32	50	46	34
187	252	Schwarzach, M .....	16	18	19	24	-6	158	146	182	173	-27	75	91	75
189	246	Stallwang .....	14	17	16	14	3	56	58	59	55	3	50	55	46
190		Steinach .....	24	15	30	19	-4	173	141	160	146	-5	100	85	65
192	257	Straßkirchen .....	31	23	33	18	5	166	214	168	245	-31	125	115	91
197		Wiesenfelden .....	30	31	34	48	-17	117	127	108	121	6	100	111	96
198	249	Windberg .....	7	14	7	7	7	68	65	61	58	7	28	24	23
		Insgesamt	790	749	888	912	-163	4797	4917	4770	4792	125	3104	3130	2363
dar. Verwaltungsgemeinschaft(en)															
	256	Alterhofen .....	58	56	33	38	18	261	276	353	279	-3	175	176	142
	249	Hunderdorf .....	47	47	48	44	3	334	339	373	296	43	215	192	136
	248	Mitterfels .....	39	51	85	81	-30	355	383	350	346	37	218	203	137
	250	Rain .....	57	50	56	46	4	373	450	361	350	100	320	251	202
	252	Schwarzach .....	56	55	51	62	-7	401	384	394	382	2	207	246	197
	246	Stallwang .....	35	32	35	33	-1	160	171	149	166	5	100	98	77
	257	Straßkirchen .....	41	32	43	31	1	194	273	208	291	-18	175	156	126

wesen											Erwerbstätigkeit				Gde Schl. Nr.
Volksschulen			Realschulen einschl. Realsch. z. sonderpädagog. Förderung			Gymnasien			Berufsschulen		Sozialversicherungspflichtig Beschäftigte am Arbeitsort				
Schulen	Schüler	Lehrer	Schulen	Schüler	Lehrer	Schulen	Schüler	Lehrer	Schulen	Schüler	insgesamt	männlich	weiblich	Ausländer	
am 1. Oktober 2010									am 20. Okt. 2010		am 30. Juni 2010				
41	42	43	44	45	46	47	48	49	50	51	52	53	54	55	
1	94	5	-	-	-	-	-	-	-	-	818	671	147	43	
1	70	4	-	-	-	-	-	-	-	-	421	180	241	22	
2	350	24	-	-	-	-	-	-	-	-	556	237	319	32	
2	143	9	-	-	-	-	-	-	-	-	163	72	91	8	
1	129	9	-	-	-	-	-	-	-	-	333	187	146	7	
2	251	17	-	-	-	-	-	-	-	-	499	334	165	23	
2	278	20	-	-	-	-	-	-	-	-	260	127	133	•	
-	-	-	-	-	-	-	-	-	-	-	77	35	42	•	
43	5699	365	3	1398	90	2	1728	112	-	-	19642	11248	8394	930	
2	223	14	1	277	22	-	-	-	-	-	1242	880	362	72	
3	377	27	-	-	-	-	-	-	-	-	826	381	445	•	
3	469	29	-	-	-	-	-	-	-	-	912	442	470	16	
3	495	31	-	-	-	-	-	-	-	-	869	606	263	60	
3	506	33	-	-	-	-	-	-	-	-	1927	1086	841	•	
3	198	12	-	-	-	-	-	-	-	-	767	546	221	•	
2	251	17	-	-	-	-	-	-	-	-	624	418	206	26	

Niederbayern

Gde Schl. Nr.	VGem Schl. Nr.	Gemeinde	Noch: Erwerbstätigkeit										
			Sozialversicherungspflichtig Beschäftigte am Arbeitsort					Sozialversicherungspflichtig Beschäftigte am Wohnort				Pendler-saldo	
			darunter im Wirtschaftsbereich					darunter (Sp. 52)		ins-gesamt			darunter
			Land- und Forstwirtschaft, Fischerei	Produzierendes Gewerbe	Handel, Verkehr, Gastgewerbe	Unternehmensdienstleister	öffentl. u. priv. Dienstleister	Einpendler		ins-gesamt	Auspendler		Anzahl
								Anzahl	%		Anzahl	%	
am 30. Juni 2010													
			56	57	58	59	60	61	62	63	64	65	66
278 Noch Lkr Straubing-Bogen													
182	256	Salching .....	•	643	92	•	30	730	89,2	933	845	90,6	-115
184		Sankt Englmar .....	•	90	260	•	57	258	61,3	531	368	69,3	-110
187	252	Schwarzach, M .....	•	179	77	•	274	359	64,6	988	791	80,1	-432
189	246	Stallwang .....	9	74	22	6	52	105	64,4	522	464	88,9	-359
190		Steinach .....	34	66	138	31	64	243	73,0	1101	1011	91,8	-768
192	257	Straßkirchen .....	•	189	115	•	111	361	72,3	1212	1074	88,6	-713
197		Wiesenfelden .....	6	83	44	26	101	133	51,2	1313	1186	90,3	-1053
198	249	Windberg .....	•	43	-	•	32	48	62,3	374	345	92,2	-297
		Insgesamt	499	9952	3512	1496	4179	13735	69,9	35146	29239	83,2	-15504
dar. Verwaltungsgemeinschaft(en)													
	256	Aiterhofen .....	•	736	220	•	129	1057	85,1	2111	1926	91,2	-869
	249	Hunderdorf .....	•	265	302	•	151	597	72,3	2243	2014	89,8	-1417
	248	Mitterfels .....	•	252	197	•	310	676	74,1	2367	2131	90,0	-1455
	250	Rain .....	•	470	•	•	•	656	75,5	2897	2684	92,6	-2028
	252	Schwarzach .....	•	•	•	•	•	1437	74,6	2726	2236	82,0	-799
	246	Stallwang .....	9	•	•	•	52	631	82,3	1264	1128	89,2	-497
	257	Straßkirchen .....	•	238	•	•	•	449	72,0	1633	1458	89,3	-1009

Land- und Forstwirtschaft												Gde Schl. Nr.
Landwirtschaftliche Betriebe mit einer landwirtschaftlich genutzten Fläche von ... ha								Viehbestand am 1. März 2010				
unter 5	5	10	20	50	100 oder mehr	ins- gesamt	darunter 5 oder mehr ha LF	Rinder		Schweine	Schafe	
	bis unter							ins- gesamt	darunter Milch- kühe			
	10	20	50	100								
2010												
67	68	69	70	71	72	73	74	75	76	77	78	
1	2	12	12	14	1	42	41	58	•	1499	106	182
2	10	15	7	1	–	35	33	622	238	–	84	184
6	19	22	15	2	2	66	60	2697	1007	•	•	187
1	6	5	12	8	3	35	34	3065	•	73	•	189
–	9	9	8	3	3	32	32	779	335	2857	•	190
–	5	9	30	13	1	58	58	•	•	2138	•	192
5	41	37	23	14	1	121	116	3664	1482	116	2056	197
3	5	–	4	1	–	13	10	335	120	•	•	198
60	419	641	571	329	81	2101	2041	41684	15835	87016	11398	
2	9	23	39	31	11	115	113	•	•	3340	167	
5	33	27	28	10	4	107	102	4745	1700	•	•	
2	32	40	34	10	–	118	116	4793	1922	1314	296	
–	15	29	32	18	10	104	104	1445	•	3467	1999	
10	52	64	49	14	8	197	187	5315	1905	6550	1500	
3	26	32	29	13	4	107	104	6606	•	649	•	
1	9	14	32	16	4	76	75	•	•	•	21	

Niederbayern

Gde Schl. Nr.	VGem Schl. Nr.	Gemeinde	Gewerbeanzeigen		Verarbeitendes Gewerbe sowie Bergbau und Gewinnung von Steinen und Erden			Umwelt								
			Anmeldungen	Abmeldungen	Betriebe	Beschäftigte	Bruttoentgelte	Wasserversorgung		Kanalisation		Kläranlagen		Wassergewinnung	Wasserpro-Kopf-Verbrauch	
								Angeschlossene Einwohner								Anzahl
			insgesamt		am 30. September		1000 €		Anzahl	%	Anzahl	%	Anzahl	%	1000 m³	
			2010					2007								
79	80	81	82	83	84	85	86	87	88	89	90	91				
278 Noch Lkr Straubing-Bogen																
182	256	Salching .....	25	16	4	620	17633	2505	100,0	2381	95,0	2381	95,0	-	109,4	
184		Sankt Englmar .....	36	29	-	-	-	1034	68,3	1179	77,9	1179	77,9	82	119,2	
187	252	Schwarzach, M .....	30	17	2	•	•	2336	83,4	2293	81,8	2293	81,8	204	118,5	
189	246	Stallwang .....	10	8	-	-	-	1082	78,9	1021	74,4	1021	74,4	47	111,4	
190		Steinach .....	39	28	2	•	•	2978	99,4	2898	96,7	2898	96,7	547	119,6	
192	257	Straßkirchen .....	37	25	-	-	-	3343	100,0	3309	99,0	3309	99,0	385	114,7	
197		Wiesenfelden .....	32	27	-	-	-	2559	70,4	2842	78,2	2842	78,2	143	100,6	
198	249	Windberg .....	13	4	-	-	-	1045	97,8	1032	96,6	1032	96,6	3	123,2	
		Insgesamt	1036	855	60	6545	192679	92169	94,2	86553	88,4	86362	88,2	5950	115,9	
dar. Verwaltungsgemeinschaft(en)																
		256 Aiterhofen .....	70	47	4	620	17633	5952	100,0	5775	97,0	5775	97,0	-	110,5	
		249 Hunderdorf .....	93	62	3	•	•	5343	86,5	5222	84,5	5222	84,5	512	125,1	
		248 Mitterfels .....	72	47	1	•	•	6386	95,5	5505	82,3	5505	82,3	65	132,1	
		250 Rain .....	65	43	5	•	•	7575	100,0	7505	99,1	7505	99,1	-	99,5	
		252 Schwarzach .....	77	48	10	•	•	6505	88,9	6118	83,6	6118	83,6	215	107,4	
		246 Stallwang .....	22	17	-	-	-	2698	78,8	2336	68,2	2336	68,2	51	121,9	
		257 Straßkirchen .....	54	35	1	•	•	4501	100,0	4461	99,1	4461	99,1	385	114,4	



Bauhauptgewerbe		Bautätigkeit und Wohnungswesen										Gde Schl. Nr.
Betriebe	Be- schäftigte	Baugenehmigungen		Fertiggestellte Wohngebäude (Neuerrichtungen)			Fertiggestellte Wohnungen in Wohn- und Nichtwohngebäuden					
		Wohn- gebäude (Neuer- richtungen)	Wohnungen in Wohn- und Nichtwohn- gebäuden	ins- gesamt	davon mit ... Wohnung(en)			ins- gesamt	davon mit ... Räumen			
					1	2	3 oder mehr		1 oder 2	3 oder 4	5 oder mehr	
Ende Juni 2010		2010										
92	93	94	95	96	97	98	99	100	101	102	103	
3	24	12	12	12	12	-	-	12	-	-	12	182
1	•	2	3	1	1	-	-	1	-	-	1	184
7	88	4	5	8	5	3	-	11	3	-	8	187
-	-	1	1	4	4	-	-	4	-	-	4	189
4	22	5	5	5	5	-	-	5	-	-	5	190
8	136	8	10	5	5	-	-	7	-	2	5	192
6	44	11	17	9	8	1	-	14	2	2	10	197
4	19	2	2	3	3	-	-	4	-1	1	4	198
154	1399	269	332	258	234	19	5	351	25	62	264	
8	61	20	20	22	21	-	1	25	4	-	21	
10	•	15	19	22	22	-	-	23	-1	5	19	
19	97	26	32	16	14	2	-	24	5	1	18	
7	•	26	35	29	27	2	-	33	-	3	30	
13	•	20	26	26	21	4	1	34	3	4	27	
4	32	5	6	5	5	-	-	6	-	1	5	
8	136	12	14	9	9	-	-	11	-	2	9	

Niederbayern

Gde Schl. Nr.	VGem Schl. Nr.	Gemeinde	Noch: Bautätigkeit und Wohnungswesen					Fremdenverkehr			
			Bestand an Wohngebäuden insgesamt (ohne Wohnheime)	Bestand an Wohnungen in Wohn- und Nichtwohngebäuden (ohne Wohnungen in Wohnheimen)				Räume insgesamt	Gästebetten im Juni (Angebot)	Gästeankünfte	Gästeübernachtungen
				insgesamt	davon mit ... Räumen						
					1 oder 2	3 oder 4	5 oder mehr				
31. Dezember 2010							2010				
			104	105	106	107	108	109	110	111	112
278 Noch Lkr Straubing-Bogen											
182	256	Salching .....	794	1037	26	212	799	5992	-	-	-
184		Sankt Englmar .....	502	860	137	280	443	4014	2394	69138	299335
187	252	Schwarzach, M .....	903	1243	63	386	794	6650	108	4155	7527
189	246	Stallwang .....	533	693	42	214	437	3692	-	-	-
190		Steinach .....	967	1311	120	269	922	7051	•	•	•
192	257	Straßkirchen .....	1088	1471	33	368	1070	8302	•	•	•
197		Wiesenfelden .....	1245	1620	83	431	1106	9021	•	1355	2570
198	249	Windberg .....	364	474	22	130	322	2584	154	9648	21449
		Insgesamt	31592	41773	1884	10609	29280	232881	4987	153732	575663
dar. Verwaltungsgemeinschaft(en)											
		256 Aiterhofen .....	1868	2385	59	458	1868	13951	•	•	•
		249 Hunderdorf .....	2007	2734	149	850	1735	14456	515	21261	68454
		248 Mitterfels .....	2193	2950	132	812	2006	16002	•	•	•
		250 Rain .....	2523	3041	53	538	2450	18073	•	•	•
		252 Schwarzach .....	2370	3019	125	816	2078	16811	•	•	•
		246 Stallwang .....	1278	1622	100	491	1031	8699	66	944	4659
		257 Straßkirchen .....	1496	1988	46	472	1470	11346	•	•	•

Straßenverkehrsunfälle				Einrichtungen für ältere Menschen				Empfänger von Sozialhilfe nach SGB XII			Gde Schl. Nr.
Straßenverkehrsunfälle insgesamt	davon Unfälle mit		dabei Verunglückte	Einrichtungen insgesamt	verfügbare Plätze	Bewohner	Personal (Beschäftigte)	3. Kapitel "Hilfe zum Lebensunterhalt"	4. Kapitel "Grundsicherung im Alter und bei Erwerbsminderung"	5. bis 9. Kapitel "Sonstige Hilfen"	
	Personenschaden	nur Sachschaden									
2010				am 15. Dezember 2010				am 31. Dezember 2010			
113	114	115	116	117	118	119	120	121	122	123	
9	8	1	15	-	-	-	-	-	10	8	
8	7	1	9	-	-	-	-	-	7	• 184	
9	6	3	8	-	-	-	-	10	10	16 187	
12	11	1	16	-	-	-	-	3	11	5 189	
29	25	4	32	-	-	-	-	•	6	6 190	
22	19	3	30	-	-	-	-	-	9	8 192	
14	13	1	14	1	45	43	27	3	19	22 197	
2	1	1	1	-	-	-	-	-	3	• 198	
460	377	83	555	9	667	565	551	138	432	487	
37	32	5	64	-	-	-	-	•	17	22	
31	23	8	29	-	-	-	-	•	21	14	
25	21	4	26	1	119	112	103	•	43	•	
25	23	2	37	-	-	-	-	-	18	•	
34	23	11	37	-	-	-	-	•	•	•	
19	17	2	23	-	-	-	-	3	•	•	
23	19	4	30	-	-	-	-	•	12	13	

Niederbayern

Gde Schl. Nr.	VGem Schl. Nr.	Gemeinde	Lohn- und Einkommensteuer								
			Lohn- und Einkommensteuerpflichtige	Gesamtbetrag der Einkünfte		Lohn- und Einkommensteuer		Arbeitnehmer (=Lohnsteuerfälle)		Bruttolohn	
				insgesamt	je Steuerpflichtigen	insgesamt	je Steuerpflichtigen	insgesamt	je 1000 Einwohner	insgesamt	je Arbeitnehmer
			Anzahl	1000 €	€	1000 €	€	Anzahl		1000 €	€
			2007								
			124	125	126	127	128	129	130	131	132
278 Noch Lkr Straubing-Bogen											
182	256	Salching .....	1140	41316	36242	6697	5875	1232	491	34430	27946
184		Sankt Englmar .....	713	19771	27729	2541	3564	693	460	14876	21466
187	252	Schwarzach, M .....	1261	36460	28913	5259	4170	1296	468	30507	23539
189	246	Stallwang .....	659	18020	27344	2445	3710	679	491	15353	22611
190		Steinach .....	1417	62905	44393	13498	9526	1497	499	39969	26699
192	257	Straßkirchen .....	1589	53360	33581	8878	5587	1654	496	43073	26042
197		Wiesenfelden .....	1585	45607	28774	6479	4088	1598	442	39614	24790
198	249	Windberg .....	459	12720	27712	1835	3999	480	464	11415	23781
		Insgesamt	44729	1433464	32048	225386	5039	46833	479	1168498	24950
dar. Verwaltungsgemeinschaft(en)											
		256 Aiterhofen .....	2719	105538	38815	18456	6788	2886	485	79312	27482
		249 Hunderdorf .....	2758	78072	28308	10936	3965	2891	470	68305	23627
		248 Mitterfels .....	3122	94322	30212	14189	4545	3265	489	79146	24241
		250 Rain .....	3402	116660	34291	18781	5521	3672	485	100006	27235
		252 Schwarzach .....	3257	103896	31899	16369	5026	3454	474	84500	24464
		246 Stallwang .....	1608	46301	28794	6937	4314	1651	478	39105	23686
		257 Straßkirchen .....	2112	70991	33613	12022	5692	2191	489	55819	25476

Kommunale Finanzen													Gde Schl. Nr.
Gemeindesteuereinnahmen					Hebesätze			Steuer- ein- nahmen ins- gesamt	Real- steuer- aufbrin- gungs- kraft	Steuer- ein- nahme- kraft	Schlüssel- zuweisungen an die Gemeinden		
ins- gesamt	darunter				Grundsteuer		Gewer- be- steuer						
	Grundsteuer		Gewerbe- steuer (netto)	Gemeindean- teil an der Ein- kommen- und Umsatzsteuer	A	B							
	A	B											
1000 €					%			€ je Einwohner					
2010												2011	
133	134	135	136	137	138	139	140	141	142	143	144	145	

2046	53	244	677	1069	330	330	350	818	491	849	-	24	182
1155	25	300	393	433	350	340	340	776	602	824	244	132	184
1389	50	223	283	830	350	340	320	500	257	527	289	265	187
789	24	106	213	443	380	380	380	567	274	557	249	219	189
1807	47	275	379	1101	360	360	360	604	273	610	168	103	190
3014	97	340	1310	1264	330	330	350	915	674	956	91	0	192
1686	88	220	397	976	350	350	350	468	235	478	319	309	197
519	11	81	84	340	380	380	360	492	188	491	276	261	198
62965	2180	8157	18593	33910	346	342	339	646	377	674	187	166	
4687	162	647	1375	2496	330	330	339	793	473	833	40	14	
3201	79	489	689	1934	340	340	333	522	259	544	255	247	
3628	86	572	806	2155	368	359	366	547	255	550	270	226	
4422	146	582	889	2795	350	350	322	577	271	603	117	115	
6204	146	586	3154	2310	332	328	320	840	742	934	196	184	
2355	72	265	984	1029	384	378	348	682	474	699	254	171	
3770	141	449	1504	1670	347	345	352	847	584	874	117	32	

Oberpfalz

Gde Schl. Nr.	VGem Schl. Nr.	Gemeinde	Gebiet										
			Fläche am 31. Dezember 2010	davon wurden genutzt als									darunter (Sp. 1) Siedlungs- und Verkehrsfläche
				Gebäude- und Frei- fläche	Betriebs- fläche	Er- holungs- fläche	Verkehrsfläche		Land- wirt- schaft- fläche	Wald- fläche	Wasser- fläche	Flächen anderer Nutzung	
							ins- gesamt	dar. Straßen, Wege, Plätze					
km²	ha (10 000 m²)												
1	2	3	4	5	6	7	8	9	10	11			

Regierungsbezirk Oberpfalz

Kreisfreie Städte

361	Amberg .....	50,14	1080	45	85	483	432	2125	900	48	247	1721
362	Regensburg .....	80,70	2884	135	269	1087	912	2808	466	322	99	4326
363	Weiden i.d.OPf. ....	70,52	1242	31	91	626	565	2658	2185	100	119	1983
	Insgesamt	201,36	5206	211	445	2197	1909	7592	3552	470	464	8030

Landkreise

371 Lkr Amberg-Sulzbach

111	Ammerthal .....	8,14	82	1	3	39	39	356	321	3	8	126
113	Auerbach i.d.OPf., St .....	78,26	380	19	11	361	353	3315	3588	93	59	765
116	304 Birgland .....	62,41	126	2	3	312	312	2688	3056	12	42	443
118	Ebermannsdorf .....	45,39	121	2	3	215	206	1131	2981	71	16	340
119	Edelsfeld .....	34,72	104	3	1	171	166	1928	1238	17	9	279
120	Ensdorf .....	41,46	106	18	4	150	148	1877	1931	24	36	266
140	303 Etzelwang .....	21,69	57	1	5	82	67	915	1094	7	7	145
121	Freihung, M .....	46,36	140	35	7	214	195	1819	2261	150	11	377
122	Freudenberg .....	82,02	188	15	9	296	290	3382	4124	170	19	497
123	301 Gebenbach .....	18,13	38	36	2	110	103	1059	537	28	4	153
126	301 Hahnbach, M .....	67,39	240	31	10	375	363	3574	2326	178	4	632
127	Hirschau, St .....	74,93	280	187	12	329	324	3102	3389	184	11	707
128	302 Hirschbach .....	31,01	64	3	3	86	86	1231	1702	8	3	157
129	Hohenburg, M .....	39,28	104	2	2	129	129	1681	1947	28	36	237
131	304 Illschwang .....	54,21	125	12	6	320	320	2130	2798	11	19	455
132	Kastl, M .....	64,88	123	4	8	263	262	2720	3284	22	64	399
135	302 Königstein, M .....	35,12	76	2	3	130	130	1516	1770	11	5	211
136	Kümmersbruck .....	46,37	348	29	29	270	259	1611	2240	76	34	667
141	303 Neukirchen/Sulzbach-R. ....	45,75	118	2	7	191	152	2111	2127	8	10	319
144	Poppenricht .....	11,58	113	0	5	85	76	699	232	22	2	204
146	Rieden, M .....	32,29	172	4	12	119	117	1164	1678	18	26	320
148	Schmidmühlen, M .....	25,32	109	3	43	107	104	1229	989	27	25	262
150	Schnaittenbach, St .....	63,41	190	116	15	222	221	1846	3847	84	21	449
151	Sulzbach-Rosenberg, St .....	53,11	630	61	37	346	298	1885	2289	35	28	1080
154	Ursensollen .....	72,90	207	13	8	339	339	3483	3167	9	64	567
156	Vilseck, St .....	64,68	267	27	15	282	245	2913	2280	109	575	571
157	303 Weigendorf .....	12,59	50	3	3	57	50	542	591	5	7	110
444	Gemeindefreie Gebiete .....	22,34	0	-	-	34	34	8	2192	0	0	34
	Insgesamt	1255,75	4559	669	265	5634	5388	51913	59979	1411	1145	10774

dar. Verwaltungsgemeinschaft(en)

	301 Hahnbach .....	85,52	278	67	12	485	466	4633	2863	206	8	785
	304 Illschwang .....	116,62	251	14	9	632	632	4818	5854	24	62	899
	302 Königstein .....	66,13	140	5	6	216	216	2746	3472	19	8	368
	303 Neukirchen b.Sulzbach-R. ....	80,03	225	7	15	330	269	3569	3812	21	24	574

372 Lkr Cham

112	Arnschwang .....	28,32	133	4	4	159	144	1642	842	38	9	300
113	Arrach .....	28,79	139	2	3	83	78	653	1977	19	3	227
115	Blaibach .....	17,02	108	3	2	82	73	680	745	74	8	197
116	Cham, St .....	80,67	892	19	50	572	526	4865	1339	294	36	1532
117	Chamerau .....	23,41	145	4	6	108	99	864	1155	47	13	262
124	Eschlkam, M .....	60,51	223	5	8	204	204	3512	2043	52	5	439
125	318 Falkenstein, M .....	45,46	228	3	6	207	207	2262	1798	38	5	443
126	Furth im Wald, St .....	67,04	484	14	35	329	292	3516	2153	168	5	863
128	312 Gleißenberg .....	15,39	48	0	5	40	40	389	1052	5	1	92
130	Grafenwiesen .....	10,20	80	1	4	41	35	441	440	12	3	125
135	Hohenwarth .....	24,22	108	2	2	80	75	612	1594	17	7	192
137	Bad Kötzing, St .....	62,19	402	4	13	225	219	2431	3095	29	21	646
138	Lam, M .....	33,39	134	2	4	77	75	739	2366	14	3	216
178	Lohberg .....	59,25	108	5	10	79	79	649	5037	36	2	200
142	318 Michelsneukirchen .....	32,85	130	1	2	152	152	1873	1106	18	3	286
143	Miltach .....	25,25	127	11	5	110	102	1106	1108	41	16	246

Bevölkerungsstand																	Gde Schl. Nr.
Bevölkerung am				Bevöl- kerungs- zu- bzw. -ab- nahme (-) in % 2010 gegenüber		Einwohner je km²		Von der Bevölkerung am 31. Dezember 2010 waren ... Jahre alt									
27. Mai 1970	25. Mai 1987	31. Dezember 2010						1970	2010	unter 6	6 bis unter 15	15 bis unter 18	18 bis unter 25	25 bis unter 30	30 bis unter 50	50 bis unter 65	
		ins- gesamt	darunter männ- lich	1970	1987												
Gebietsstand 1. Januar 1994				Gebietsstand 1.1.1994													
12	13	14	15	16	17	18	19	20	21	22	23	24	25	26	27		

## Regierungsbezirk Oberpfalz

### Kreisfreie Städte

48277	42570	43755	21249	-9,4	2,8	963	873	2010	3400	1333	3732	2784	12039	8873	9584	361
133049	118625	135520	65122	1,9	14,2	1649	1679	7224	9057	3048	12686	12181	42476	23606	25242	362
46867	42100	41961	19917	-10,5	-0,3	665	595	1917	3499	1312	3600	2466	11605	8272	9290	363
228193	203295	221236	106288	-3,0	8,8	1133	1099	11151	15956	5693	20018	17431	66120	40751	44116	

### Landkreise

897	1556	2097	1101	133,8	34,8	110	258	104	251	73	189	92	614	442	332	111
9491	8900	8854	4223	-6,7	-0,5	121	113	413	757	308	780	475	2476	1742	1903	113
1621	1601	1834	959	13,1	14,6	26	29	99	201	72	145	80	539	380	318	116
1129	1990	2445	1248	116,6	22,9	25	54	132	230	81	229	133	738	499	403	118
1467	1497	1891	940	28,9	26,3	42	54	94	198	84	161	101	542	377	334	119
1902	1934	2227	1140	17,1	15,1	46	54	113	227	78	166	106	654	422	461	120
1480	1367	1442	719	-2,6	5,5	68	66	42	133	54	115	57	402	315	324	140
2922	2538	2535	1298	-13,2	-0,1	63	55	121	295	73	222	145	732	476	471	121
3073	3545	4190	2118	36,3	18,2	37	51	218	456	183	347	202	1287	780	717	122
695	667	904	451	30,1	35,5	38	50	55	114	49	96	42	259	165	124	123
3962	4594	5015	2557	26,6	9,2	59	74	226	475	186	483	274	1408	1069	894	126
6427	6067	5940	2908	-7,6	-2,1	86	79	239	548	217	562	278	1581	1216	1299	127
1261	1144	1289	651	2,2	12,7	41	42	49	124	58	103	53	368	248	286	128
1677	1563	1626	811	-3,0	4,0	43	41	84	170	60	126	57	487	323	319	129
1415	1585	2086	1044	47,4	31,6	26	38	98	223	100	185	97	634	365	384	131
2860	2588	2467	1303	-13,7	-4,7	44	38	87	231	82	220	117	766	467	497	132
1652	1561	1751	929	6,0	12,2	47	50	83	159	66	139	94	492	388	330	135
7192	7640	9869	4877	37,2	29,2	155	213	418	912	374	857	510	2931	2096	1771	136
2548	2657	2672	1356	4,9	0,6	56	58	105	244	87	222	104	693	560	657	141
2670	3041	3413	1713	27,8	12,2	231	295	178	289	116	310	240	901	669	710	144
2245	2303	2914	1465	29,8	26,5	70	90	128	318	121	225	164	895	565	498	146
2287	2217	2371	1173	3,7	6,9	90	94	98	223	72	226	156	709	477	410	148
4390	4266	4199	2120	-4,4	-1,6	69	66	191	368	149	360	235	1131	905	860	150
20073	18139	19665	9537	-2,0	8,4	378	370	927	1604	633	1701	1092	5120	4265	4323	151
2678	2991	3758	1917	40,3	25,6	37	52	211	402	139	318	208	1172	757	551	154
5856	5541	6501	2991	11,0	17,3	91	101	364	514	246	718	411	1877	1281	1090	156
1248	1125	1225	623	-1,8	8,9	99	97	44	118	42	81	56	349	275	260	157
-	-	-	-	-	-	-	-	-	-	-	-	-	-	-	-	444
95118	94617	105180	52172	10,6	11,2	76	84	4921	9784	3803	9286	5579	29757	21524	20526	
4657	5261	5919	3008	27,1	12,5	54	69	281	589	235	579	316	1667	1234	1018	
3036	3186	3920	2003	29,1	23,0	26	34	197	424	172	330	177	1173	745	702	
2913	2705	3040	1580	4,4	12,4	44	46	132	283	124	242	147	860	636	616	
5276	5149	5339	2698	1,2	3,7	66	67	191	495	183	418	217	1444	1150	1241	
1610	1775	2004	1004	24,5	12,9	57	71	98	176	63	194	128	593	428	324	112
2167	2571	2630	1342	21,4	2,3	75	91	114	228	92	208	143	738	581	526	113
1725	1913	1985	989	15,1	3,8	101	117	80	176	74	150	133	562	394	416	115
17115	16692	16975	8333	-0,8	1,7	212	210	770	1459	518	1398	1046	4763	3566	3455	116
1877	2401	2629	1309	40,1	9,5	80	112	98	212	90	219	167	758	588	497	117
3155	3458	3480	1690	10,3	0,6	52	58	158	377	131	304	232	961	714	603	124
3007	3011	3241	1620	7,8	7,6	66	71	167	333	109	295	194	903	596	644	125
10307	9437	9046	4501	-12,2	-4,1	154	135	375	732	299	810	483	2437	1934	1976	126
676	834	891	448	31,8	6,8	44	58	33	77	35	80	55	245	202	164	128
1386	1525	1585	798	14,4	3,9	136	155	56	144	43	137	80	468	336	321	130
1903	2129	2008	965	5,5	-5,7	79	83	85	171	55	158	124	592	430	393	135
6905	6805	7256	3598	5,1	6,6	111	117	338	573	200	542	419	2072	1533	1579	137
2941	3140	2799	1374	-4,8	-10,9	88	84	110	197	89	202	153	735	648	665	138
1870	2051	2029	998	8,5	-1,1	32	34	90	160	73	154	114	547	488	403	178
1292	1453	1771	881	37,1	21,9	39	54	104	210	86	168	99	530	311	263	142
1885	2211	2308	1153	22,4	4,4	75	91	131	185	80	208	145	668	465	426	143

Oberpfalz

Gde Schl. Nr.	VGem Schl. Nr.	Gemeinde	Bevölkerungsbewegung									Bildungs			
			Lebendgeborene		Gestorbene		Geburten- bzw. Sterbefall-überschuss (-)	Zugezogene		Fortgezogene		Wanderungs-gewinn bzw. -verlust (-)	Kindertageseinrichtungen		
													insgesamt	Betreute Kinder	
			2009	2010	2009	2010		2009	2010	2009	2010	37		Plätze	von 3 bis unter 6 Jahren
28	29	30	31	32	33	34	35	36	37	38	39	40			

Regierungsbezirk Oberpfalz

Kreisfreie Städte

361	Amberg .....	337	334	562	538	-204	2324	2368	2403	2127	241	1243	1236	911
362	Regensburg .....	1322	1299	1305	1327	-28	10320	10685	9646	9349	1336	5072	5179	3092
363	Weiden i.d.OPf. ....	288	345	523	553	-208	2174	2075	2098	1966	109	1399	1419	958
	Insgesamt	1947	1978	2390	2418	-440	14818	15128	14147	13442	1686	7714	7834	4961

Landkreise

371 Lkr Amberg-Sulzbach

111	Ammerthal .....	11	19	11	17	2	126	73	108	92	-19	75	63	52
113	Auerbach i.d.OPf., St .....	65	65	121	109	-44	286	292	255	297	-5	379	336	175
116	304 Birgland .....	19	11	11	13	-2	56	61	55	70	-9	75	69	49
118	Ebermannsdorf .....	19	12	9	14	-2	141	141	134	182	-41	125	106	72
119	Edelsfeld .....	13	17	18	33	-16	74	80	105	68	12	74	60	49
120	Ensdorf .....	25	16	21	33	-17	95	78	79	96	-18	75	50	42
140	303 Etzelwang .....	7	5	14	15	-10	65	54	50	53	1	60	38	28
121	Freihung, M .....	19	15	25	13	2	94	104	113	113	-9	86	93	78
122	Freudenberg .....	32	37	30	24	13	141	157	161	166	-9	115	108	89
123	301 Gebenbach .....	9	6	10	5	1	58	58	53	62	-4	50	41	25
126	301 Hahnbach, M .....	44	40	48	33	7	160	183	186	192	-9	200	155	119
127	Hirschau, St .....	31	37	60	79	-42	222	167	235	211	-44	205	181	118
128	302 Hirschbach .....	8	5	13	18	-13	51	43	46	33	10	50	51	32
129	Hohenburg, M .....	11	4	11	13	-9	54	49	81	64	-15	55	51	40
131	304 Illschwang .....	15	12	16	10	2	53	72	89	81	-9	75	61	52
132	Kastl, M .....	10	15	25	24	-9	88	99	105	113	-14	75	61	40
135	302 Königstein, M .....	10	16	23	18	-2	57	72	76	85	-13	75	52	47
136	Kümmersbruck .....	64	59	84	100	-41	493	458	534	520	-62	346	320	219
141	303 Neukirchen/Sulzbach-R. ....	16	20	37	38	-18	114	83	95	94	-11	83	64	53
144	Poppenricht .....	29	27	22	27	-	185	163	160	162	1	109	97	79
146	Rieden, M .....	21	20	18	19	1	121	165	119	144	21	100	72	59
148	Schmidmühlen, M .....	17	20	18	22	-2	100	90	137	129	-39	75	72	62
150	Schnaittenbach, St .....	35	29	35	55	-26	160	181	187	163	18	145	145	108
151	Sulzbach-Rosenberg, St .....	148	143	265	254	-111	713	683	791	688	-5	643	603	434
154	Ursensollen .....	32	31	27	30	1	150	159	138	147	12	103	102	88
156	Vilseck, St .....	81	58	74	65	-7	405	378	397	297	81	187	173	131
157	303 Weigendorf .....	5	3	9	7	-4	41	53	53	76	-23	-	-	-
444	Gemeindefreie Gebiete .....	-	-	-	-	-	-	-	-	-	-	-	-	-
	Insgesamt	796	742	1055	1088	-346	4303	4196	4542	4398	-202	3640	3224	2340

dar. Verwaltungsgemeinschaft(en)

301	Hahnbach .....	53	46	58	38	8	218	241	239	254	-13	250	196	144
304	Illschwang .....	34	23	27	23	-	109	133	144	151	-18	150	130	101
302	Königstein .....	18	21	36	36	-15	108	115	122	118	-3	125	103	79
303	Neukirchen b.Sulzbach-R. ....	28	28	60	60	-32	220	190	198	223	-33	143	102	81

372 Lkr Cham

112	Arnschwang .....	11	19	9	4	15	95	68	81	87	-19	69	62	53
113	Arrach .....	18	12	29	29	-17	59	69	65	74	-5	75	66	54
115	Blaibach .....	11	16	17	24	-8	57	74	63	77	-3	60	50	40
116	Cham, St .....	114	120	171	173	-53	797	843	838	828	15	459	524	424
117	Chamerau .....	21	20	18	23	-3	124	127	122	127	-	75	44	24
124	Eschlkam, M .....	28	23	32	31	-8	86	105	106	82	23	80	72	61
125	318 Falkenstein, M .....	37	25	23	28	-3	116	106	126	156	-50	112	109	77
126	Furth im Wald, St .....	67	72	117	129	-57	451	481	414	423	58	207	244	170
128	312 Gleißenberg .....	7	6	6	11	-5	25	27	30	30	-3	25	23	22
130	Grafenwiesen .....	7	4	16	9	-5	74	45	73	69	-24	50	39	30
135	Hohenwarth .....	12	12	24	27	-15	54	59	57	77	-18	50	50	32
137	Bad Kötzing, St .....	56	55	129	150	-95	330	333	306	305	28	144	165	137
138	Lam, M .....	21	16	35	38	-22	78	88	89	87	1	75	74	50
178	Lohberg .....	14	14	16	24	-10	61	50	52	66	-16	50	38	29
142	318 Michelsneukirchen .....	15	19	19	11	8	47	56	60	50	6	63	72	59
143	Miltach .....	19	20	26	26	-6	80	86	84	91	-5	75	65	52



wesen											Erwerbstätigkeit				Gde Schl. Nr.
Volksschulen			Realschulen einschl. Realsch. z. sonderpädagog. Förderung			Gymnasien			Berufsschulen		Sozialversicherungspflichtig Beschäftigte am Arbeitsort				
Schulen	Schüler	Lehrer	Schulen	Schüler	Lehrer	Schulen	Schüler	Lehrer	Schulen	Schüler	insgesamt	männlich	weiblich	Ausländer	
am 1. Oktober 2010									am 20. Okt. 2010		am 30. Juni 2010				
41	42	43	44	45	46	47	48	49	50	51	52	53	54	55	

### Regierungsbezirk Oberpfalz

#### Kreisfreie Städte

9	2360	158	2	1487	84	4	3091	229	1	1509	22881	11699	11182	559	361
26	6297	440	5	2623	166	8	7889	591	4	9551	99332	54445	44887	5569	362
10	2259	155	2	1417	88	3	3040	203	1	3434	24516	11441	13075	824	363
45	10916	753	9	5527	338	15	14020	1023	6	14494	146729	77585	69144	6952	

#### Landkreise

1	93	5	-	-	-	-	-	-	-	-	272	223	49	3	111
2	498	35	1	412	22	-	-	-	-	-	3310	1717	1593	66	113
-	-	-	-	-	-	-	-	-	-	-	191	126	65	•	116
1	97	6	-	-	-	-	-	-	-	-	598	382	216	4	118
1	76	4	-	-	-	-	-	-	-	-	416	264	152	3	119
1	149	11	-	-	-	-	-	-	-	-	213	88	125	-	120
-	-	-	-	-	-	-	-	-	-	-	123	69	54	6	140
1	113	7	-	-	-	-	-	-	-	-	307	202	105	8	121
2	272	18	-	-	-	-	-	-	-	-	352	263	89	3	122
-	-	-	-	-	-	-	-	-	-	-	93	63	30	-	123
2	469	32	-	-	-	-	-	-	-	-	524	326	198	11	126
3	287	19	-	-	-	-	-	-	-	-	2452	1577	875	29	127
-	-	-	-	-	-	-	-	-	-	-	192	140	52	5	128
1	69	6	-	-	-	-	-	-	-	-	125	79	46	•	129
2	251	17	-	-	-	-	-	-	-	-	220	127	93	•	131
1	76	7	-	-	-	-	-	-	-	-	285	139	146	4	132
2	275	19	-	-	-	-	-	-	-	-	275	124	151	3	135
2	638	46	-	-	-	-	-	-	-	-	2284	1486	798	51	136
1	155	7	-	-	-	-	-	-	-	-	458	163	295	15	141
1	137	9	-	-	-	-	-	-	-	-	178	100	78	6	144
1	211	12	-	-	-	-	-	-	-	-	373	212	161	7	146
1	103	7	-	-	-	-	-	-	-	-	338	185	153	7	148
2	236	19	-	-	-	-	-	-	-	-	728	389	339	21	150
3	1161	79	1	695	40	1	825	54	1	974	7262	3767	3495	168	151
2	331	18	-	-	-	-	-	-	-	-	618	355	263	16	154
2	324	23	-	-	-	-	-	-	-	-	1745	1023	722	62	156
-	-	-	-	-	-	-	-	-	-	-	105	67	38	•	157
-	-	-	-	-	-	-	-	-	-	-	-	-	-	-	444
35	6021	406	2	1107	62	1	825	54	1	974	24037	13656	10381	505	
2	469	32	-	-	-	-	-	-	-	-	617	389	228	11	
2	251	17	-	-	-	-	-	-	-	-	411	253	158	•	
2	275	19	-	-	-	-	-	-	-	-	467	264	203	8	
1	155	7	-	-	-	-	-	-	-	-	686	299	387	•	
1	94	6	-	-	-	-	-	-	-	-	187	107	80	•	112
1	97	5	-	-	-	-	-	-	-	-	389	205	184	34	113
-	-	-	-	-	-	-	-	-	-	-	156	101	55	6	115
5	1176	84	2	1156	64	2	2080	134	1	2720	13010	7288	5722	437	116
1	87	4	-	-	-	-	-	-	-	-	704	445	259	21	117
1	163	9	-	-	-	-	-	-	-	-	415	247	168	33	124
2	303	20	-	-	-	-	-	-	-	-	639	366	273	13	125
2	583	37	1	519	31	-	-	-	-	-	3217	1609	1608	207	126
-	-	-	-	-	-	-	-	-	-	-	58	34	24	4	128
-	-	-	-	-	-	-	-	-	-	-	175	76	99	10	130
2	172	12	-	-	-	-	-	-	-	-	268	170	98	6	135
2	527	42	1	696	41	1	786	51	-	-	3125	1462	1663	75	137
2	217	14	-	-	-	-	-	-	-	-	713	308	405	44	138
1	46	2	-	-	-	-	-	-	-	-	172	101	71	4	178
2	196	13	-	-	-	-	-	-	-	-	183	119	64	5	142
1	188	12	-	-	-	-	-	-	-	-	642	361	281	27	143

Oberpfalz

Gde Schl. Nr.	VGem Schl. Nr.	Gemeinde	Noch: Erwerbstätigkeit									Pendler-saldo	
			Sozialversicherungspflichtig Beschäftigte am Arbeitsort					Sozialversicherungspflichtig Beschäftigte am Wohnort					
			darunter im Wirtschaftsbereich					darunter (Sp. 52)					
			Land- und Forstwirtschaft, Fischerei	Produzierendes Gewerbe	Handel, Verkehr, Gastgewerbe	Unternehmensdienstleister	öffentl. u. priv. Dienstleister	Einpendler		insgesamt	darunter		
								Anzahl	%		Auspendler		
am 30. Juni 2010													
56	57	58	59	60	61	62	63	64	65	66			

Regierungsbezirk Oberpfalz

Kreisfreie Städte

361	Amberg .....	35	9938	3767	2827	6314	14453	63,2	14161	5733	40,5	8720
362	Regensburg .....	115	32897	18182	19583	28553	66089	66,5	46815	13572	29,0	52517
363	Weiden i.d.OPf. ....	66	5363	8438	4227	6422	15724	64,1	13670	4878	35,7	10846
	Insgesamt	216	48198	30387	26637	41289	96266	65,6	74646	24183	32,4	72083

Landkreise

<b>371</b>	<b>Lkr Amberg-Weizsach</b>											
111	Ammerthal .....	-	195	46	12	19	216	79,4	796	740	93,0	-524
113	Auerbach i.d.OPf., St .....	17	1951	426	188	728	1784	53,9	3345	1819	54,4	-35
116	304 Birgland .....	3	45	78	19	46	129	67,5	627	565	90,1	-436
118	Ebermannsdorf .....	-	299	191	68	40	524	87,6	967	893	92,3	-369
119	Edelsfeld .....	•	205	39	•	116	295	70,9	705	584	82,8	-289
120	Ensdorf .....	6	52	25	13	117	147	69,0	801	735	91,8	-588
140	303 Etzelwang .....	-	74	10	5	34	72	58,5	492	441	89,6	-369
121	Freihung, M .....	•	169	85	•	34	177	57,7	957	827	86,4	-650
122	Freudenberg .....	4	225	60	12	51	218	61,9	1521	1387	91,2	-1169
123	301 Gebenbach .....	•	53	28	6	•	65	69,9	324	296	91,4	-231
126	301 Hahnbach, M .....	11	299	92	40	82	355	67,7	1863	1694	90,9	-1339
127	Hirschau, St .....	•	1052	897	•	263	1666	67,9	2194	1408	64,2	258
128	302 Hirschbach .....	•	150	17	10	•	142	74,0	437	387	88,6	-245
129	Hohenburg, M .....	•	91	5	•	20	72	57,6	557	504	90,5	-432
131	304 Illschwang .....	•	56	101	•	53	139	63,2	771	690	89,5	-551
132	Kastl, M .....	•	114	55	•	99	125	43,9	830	670	80,7	-545
135	302 Königstein, M .....	-	52	78	12	133	196	71,3	677	598	88,3	-402
136	Kümmersbruck .....	8	1455	323	77	421	1734	75,9	3857	3307	85,7	-1573
141	303 Neukirchen/Sulzbach-R. ....	5	178	79	14	182	296	64,6	927	765	82,5	-469
144	Poppenricht .....	6	67	39	11	55	117	65,7	1266	1205	95,2	-1088
146	Rieden, M .....	•	136	167	•	51	232	62,2	1011	870	86,1	-638
148	Schmidmühlen, M .....	4	81	81	51	121	204	60,4	916	782	85,4	-578
150	Schnaittenbach, St .....	36	243	164	95	190	480	65,9	1596	1348	84,5	-868
151	Sulzbach-Rosenberg, St .....	9	3341	1126	602	2184	3991	55,0	7036	3765	53,5	226
154	Ursensollen .....	3	263	212	88	51	460	74,4	1388	1230	88,6	-770
156	Vilseck, St .....	10	248	257	109	1121	990	56,7	2107	1352	64,2	-362
157	303 Weigendorf .....	-	60	34	5	6	66	62,9	461	422	91,5	-356
444	Gemeindefreie Gebiete .....	-	-	-	-	-	-	-	-	-	-	-
	Insgesamt	146	11154	4715	1785	6235	14892	62,0	38429	29284	76,2	-14392
	dar. Verwaltungsgemeinschaft(en)											
	301 Hahnbach .....	•	352	120	46	•	420	68,1	2187	1990	91,0	-1570
	304 Illschwang .....	•	101	179	•	99	268	65,2	1398	1255	89,8	-987
	302 Königstein .....	•	202	95	22	•	338	72,4	1114	985	88,4	-647
	303 Neukirchen b.Sulzbach-R. ....	5	312	123	24	222	434	63,3	1880	1628	86,6	-1194

<b>372</b>	<b>Lkr Cham</b>											
112	Arnschwang .....	16	100	26	13	32	104	55,6	709	626	88,3	-522
113	Arrach .....	•	164	105	•	100	213	54,8	954	778	81,6	-565
115	Blaibach .....	•	44	76	•	27	91	58,3	727	662	91,1	-571
116	Cham, St .....	26	5725	2679	2181	2398	9727	74,8	6052	2769	45,8	6958
117	Chamerau .....	•	313	158	149	•	558	79,3	995	849	85,3	-291
124	Eschkam, M .....	6	170	121	39	79	207	49,9	1201	993	82,7	-786
125	318 Falkenstein, M .....	7	292	190	56	94	382	59,8	1206	949	78,7	-567
126	Furth im Wald, St .....	32	1344	937	210	694	1810	56,3	3067	1660	54,1	150
128	312 Gleißenberg .....	-	29	20	•	•	33	56,9	326	301	92,3	-268
130	Grafenwiesen .....	•	51	84	•	36	126	72,0	540	491	90,9	-365
135	Hohenwarth .....	•	164	49	•	41	157	58,6	716	605	84,5	-448
137	Bad Kötzting, St .....	4	821	1086	230	984	2080	66,6	2467	1422	57,6	658
138	Lam, M .....	7	316	190	81	119	439	61,6	918	644	70,2	-205
178	Lohberg .....	•	67	68	•	31	71	41,3	709	608	85,8	-537
142	318 Michelsneukirchen .....	•	100	36	•	38	109	59,6	638	564	88,4	-455
143	Miltach .....	•	447	78	•	96	446	69,5	841	645	76,7	-199

Land- und Forstwirtschaft											
Landwirtschaftliche Betriebe mit einer landwirtschaftlich genutzten Fläche von ... ha								Viehbestand am 1. März 2010			
unter 5	5	10	20	50	100 oder mehr	ins- gesamt	darunter 5 oder mehr ha LF	Rinder		Schweine	Schafe
	bis unter							ins- gesamt	darunter Milch- kühe		
	10	20	50	100							
2010											
67	68	69	70	71	72	73	74	75	76	77	78

### Regierungsbezirk Oberpfalz

#### Kreisfreie Städte

2	9	15	16	9	8	59	57	2029	639	3139	• 361
9	10	8	21	4	8	60	51	270	78	31	268 362
5	10	24	26	17	3	85	80	3222	1187	3942	• 363
16	29	47	63	30	19	204	188	5521	1904	7112	1167

#### Landkreise

–	–	6	2	2	–	10	10	329	98	•	• 111
2	4	15	23	22	5	71	69	4450	1759	1427	253 113
1	17	18	29	16	2	83	82	3134	1256	1527	95 116
–	9	2	12	4	2	29	29	762	295	1526	• 118
–	14	18	16	11	1	60	60	1872	686	1476	– 119
1	4	11	16	9	3	44	43	984	333	2915	374 120
2	10	6	4	3	2	27	25	805	235	206	221 140
–	9	10	10	14	3	46	46	2599	944	3233	– 121
1	18	29	29	15	6	98	97	4218	1596	6261	125 122
–	1	4	5	8	3	21	21	1768	769	1109	• 123
1	15	24	31	16	8	95	94	5039	1975	1946	115 126
1	13	13	25	17	1	70	69	3011	972	2957	• 127
–	13	6	3	6	1	29	29	736	294	50	• 128
–	11	24	17	3	–	55	55	551	179	457	140 129
–	5	22	22	11	1	61	61	3369	1277	1435	• 131
–	13	23	29	13	–	78	78	2478	868	1181	208 132
1	8	12	14	2	1	38	37	819	293	•	• 135
–	7	17	10	9	3	46	46	1498	634	6361	– 136
–	18	19	19	6	4	66	66	2061	760	1642	• 141
–	3	8	5	4	1	21	21	339	131	1451	• 144
1	1	8	6	6	2	24	23	396	100	3202	• 146
–	2	4	7	11	2	26	26	1259	516	3621	• 148
2	10	16	25	6	–	59	57	1584	642	2428	63 150
1	11	11	9	9	2	43	42	1343	536	1898	• 151
3	20	26	31	13	4	97	94	4029	1643	816	• 154
3	8	15	21	10	3	60	57	2728	911	564	71 156
–	6	2	6	1	–	15	15	344	135	105	325 157
–	–	–	–	–	–	–	–	–	–	–	– 444
20	250	369	426	247	60	1372	1352	52505	19837	49910	2772
1	16	28	36	24	11	116	115	6807	2744	3055	•
1	22	40	51	27	3	144	143	6503	2533	2962	•
1	21	18	17	8	2	67	66	1555	587	•	101
2	34	27	29	10	6	108	106	3210	1130	1953	•
3	5	16	21	9	–	54	51	3340	1113	830	• 112
2	14	7	6	–	–	29	27	615	142	–	• 113
1	9	14	10	3	–	37	36	1270	435	341	58 115
5	33	55	40	21	5	159	154	7347	2114	765	103 116
3	14	9	8	4	–	38	35	1323	537	261	402 117
1	20	44	59	11	–	135	134	8441	3225	2613	• 124
–	26	31	18	10	4	89	89	3385	1322	1292	752 125
2	31	30	44	10	3	120	118	5874	2113	713	181 126
–	4	5	4	–	–	13	13	269	66	•	• 128
1	8	3	–	1	–	13	12	264	116	–	• 130
–	11	17	4	2	–	34	34	1047	373	–	– 135
5	28	32	19	4	2	90	85	2988	1049	685	55 137
3	2	10	13	1	–	29	26	1095	391	–	• 138
–	8	9	7	–	–	24	24	382	90	–	107 178
–	9	27	20	12	1	69	69	3836	1524	481	123 142
1	8	17	14	3	–	43	42	1661	687	•	• 143

Oberpfalz

Gde Schl. Nr.	VGem Schl. Nr.	Gemeinde	Gewerbeanzeigen		Verarbeitendes Gewerbe sowie Bergbau und Gewinnung von Steinen und Erden			Umwelt							
			Anmeldungen	Abmeldungen	Betriebe	Beschäftigte	Bruttoentgelte	Wasserversorgung		Kanalisation		Kläranlagen		Wassergewinnung	Wasserpro-Kopf-Verbrauch
								Angeschlossenene Einwohner							
			insgesamt		am 30. September		1000 €		Anzahl	%	Anzahl	%	Anzahl	%	
			2010					2007							
79	80	81	82	83	84	85	86	87	88	89	90	91			

Regierungsbezirk Oberpfalz

Kreisfreie Städte

361	Amberg .....	381	318	36	7790	315571	44298	100,0	43453	98,1	43453	98,1	-	127,3
362	Regensburg .....	1471	1209	68	27302	1545886	131577	100,0	131045	99,6	131045	99,6	12251	147,2
363	Weiden i.d.OPf. ....	371	312	36	5246	119073	42557	100,0	42508	99,9	42113	99,0	3031	139,8
	Insgesamt	2223	1839	140	40338	1980530	218432	100,0	217006	99,3	216611	99,2	15282	141,7

Landkreise

371 Lkr Amberg-Weizsach

111	Ammerthal .....	12	13	-	-	-	2085	100,0	2052	98,4	2052	98,4	98	106,4
113	Auerbach i.d.OPf., St .....	81	42	5	1626	59925	9034	99,9	8799	97,3	8447	93,5	-	137,7
116	304 Birgland .....	9	11	-	-	-	1845	100,0	1188	64,4	1188	64,4	439	163,3
118	Ebermannsdorf .....	16	28	3	230	8544	2499	100,0	2425	97,0	2425	97,0	188	117,3
119	Edelsfeld .....	7	7	-	-	-	1952	100,0	1793	91,9	1793	91,9	205	126,3
120	Ensdorf .....	22	10	1	-	-	2272	99,6	2157	94,6	2157	94,6	126	125,4
140	303 Etzelwang .....	9	4	1	-	-	1478	100,0	1465	99,1	1465	99,1	50	124,2
121	Freihung, M .....	15	25	1	-	-	2602	100,0	2456	94,4	2456	94,4	190	142,1
122	Freudenberg .....	25	24	1	-	-	4233	100,0	3776	89,2	3776	89,2	-	146,9
123	301 Gebenbach .....	6	13	-	-	-	930	100,0	930	100,0	930	100,0	-	162,0
126	301 Hahnbach, M .....	34	40	-	-	-	5149	100,0	5056	98,2	4256	82,7	224	133,6
127	Hirschau, St .....	51	22	4	736	28789	6169	100,0	6163	99,9	5973	96,8	1514	126,6
128	302 Hirschbach .....	8	10	2	-	-	1317	100,0	1210	91,9	1210	91,9	-	122,7
129	Hohenburg, M .....	25	14	-	-	-	1684	99,9	1113	66,1	1049	62,3	119	139,9
131	304 Illschwang .....	18	9	-	-	-	2073	100,0	1628	78,5	1628	78,5	190	138,8
132	Kastl, M .....	19	21	1	-	-	2546	100,0	1989	78,1	1989	78,1	206	130,2
135	302 Königstein, M .....	9	1	-	-	-	1804	100,0	1674	92,8	1579	87,5	121	121,5
136	Kümmersbruck .....	93	61	3	-	-	10194	100,0	10162	99,7	10162	99,7	3187	128,7
141	303 Neukirchen/Sulzbach-R. ....	24	12	1	-	-	2784	100,0	2333	83,8	2333	83,8	143	129,9
144	Poppenricht .....	17	18	-	-	-	3343	100,0	3313	99,1	3313	99,1	-	123,8
146	Rieden, M .....	36	35	1	-	-	2941	100,0	2882	98,0	2882	98,0	160	125,8
148	Schmidmühlen, M .....	22	15	1	-	-	2493	100,0	2123	85,2	2123	85,2	321	144,0
150	Schnaittenbach, St .....	60	47	4	298	10267	4246	100,0	4010	94,4	4010	94,4	505	138,7
151	Sulzbach-Rosenberg, St .....	160	156	19	2699	91958	20334	99,9	19761	97,1	19761	97,1	1079	100,2
154	Ursensollen .....	38	25	2	-	-	3768	100,0	2733	72,5	2733	72,5	358	126,5
156	Vilseck, St .....	62	46	1	-	-	6392	100,0	6351	99,4	6128	95,9	962	148,3
157	303 Weigendorf .....	12	8	-	-	-	1259	100,0	1248	99,1	1248	99,1	-	126,2
444	Gemeindefreie Gebiete .....	-	-	-	-	-	-	-	-	-	-	-	-	-
	Insgesamt	890	717	51	7838	292604	107426	100,0	100790	93,8	99066	92,2	10385	127,1

dar. Verwaltungsgemeinschaft(en)

301	Hahnbach .....	40	53	-	-	-	6079	100,0	5986	98,5	5186	85,3	224	137,9
304	Illschwang .....	27	20	-	-	-	3918	100,0	2816	71,9	2816	71,9	629	150,3
302	Königstein .....	17	11	2	-	-	3121	100,0	2884	92,4	2789	89,4	121	122,0
303	Neukirchen b.Sulzbach-R. ....	45	24	2	-	-	5521	100,0	5046	91,4	5046	91,4	193	127,5

372 Lkr Cham

112	Arnschwang .....	18	18	-	-	-	1810	90,7	1262	63,3	1262	63,3	109	121,1
113	Arrach .....	19	9	1	-	-	2405	89,5	2445	91,0	2445	91,0	123	113,9
115	Blaibach .....	12	10	-	-	-	1809	88,5	1815	88,8	1815	88,8	57	122,7
116	Cham, St .....	168	126	19	3644	111026	17237	99,9	16133	93,5	15863	91,9	40	121,4
117	Chamerau .....	22	12	1	-	-	2434	91,2	2061	77,2	2061	77,2	88	111,4
124	Eschlkam, M .....	14	18	-	-	-	3412	96,9	2125	60,4	2125	60,4	125	136,5
125	318 Falkenstein, M .....	24	29	1	-	-	3301	99,7	2128	64,3	2128	64,3	-	136,1
126	Furth im Wald, St .....	78	69	7	1318	32345	8490	91,7	7477	80,8	7477	80,8	765	137,5
128	312 Gleißenberg .....	5	5	1	-	-	904	99,9	868	95,9	819	90,5	46	121,2
130	Grafenwiesen .....	15	18	-	-	-	1459	89,6	1258	77,2	1258	77,2	68	135,2
135	Hohenwarth .....	12	10	1	-	-	1569	74,5	1906	90,5	1906	90,5	111	124,0
137	Bad Kötzing, St .....	82	67	6	548	16622	6879	93,8	6355	86,6	6355	86,6	304	137,4
138	Lam, M .....	37	19	2	-	-	2715	94,9	2529	88,4	2529	88,4	222	111,0
178	Lohberg .....	11	4	1	-	-	1955	94,2	1855	89,4	1855	89,4	155	110,7
142	318 Michelsneukirchen .....	16	9	-	-	-	1767	99,8	1145	64,7	1145	64,7	-	130,2
143	Miltach .....	16	12	3	319	4882	2064	87,7	1859	79,0	1859	79,0	-	123,4

Bauhauptgewerbe		Bautätigkeit und Wohnungswesen										Gde Schl. Nr.
Betriebe	Beschäftigte	Baugenehmigungen		Fertiggestellte Wohngebäude (Neuerichtungen)			Fertiggestellte Wohnungen in Wohn- und Nichtwohngebäuden					
		Wohngebäude (Neuerichtungen)	Wohnungen in Wohn- und Nichtwohngebäuden	insgesamt	davon mit ... Wohnung(en)			insgesamt	davon mit ... Räumen			
					1	2	3 oder mehr		1 oder 2	3 oder 4	5 oder mehr	
Ende Juni 2010		2010										
92	93	94	95	96	97	98	99	100	101	102	103	

### Regierungsbezirk Oberpfalz

#### Kreisfreie Städte

23	514	57	81	61	56	3	2	86	6	19	61	361
45	1319	329	1118	213	165	10	38	1064	512	320	232	362
30	385	78	175	41	31	2	8	139	34	57	48	363
98	2218	464	1374	315	252	15	48	1289	552	396	341	

#### Landkreise

5	106	6	7	1	1	-	-	1	-	-	1	111
8	76	13	19	4	3	-	1	10	5	1	4	113
4	20	-	-	-	-	-	-	-	-	-	-	116
1	•	1	5	2	2	-	-	2	-	1	1	118
6	118	4	6	-	-	-	-	-	-	-	-	119
2	•	2	4	-	-	-	-	-	-	-	-	120
-	-	1	2	-	-	-	-	1	-	1	-	140
2	•	5	6	-	-	-	-	-	-	-	-	121
16	198	6	12	4	3	1	-	5	-	1	4	122
1	•	-	1	-	-	-	-	-	-	-	-	123
9	95	9	9	9	8	1	-	10	-	2	8	126
6	52	14	21	4	4	-	-	4	-	-	4	127
1	•	2	3	-	-	-	-	1	-	1	-	128
5	22	3	3	1	1	-	-	1	-	-	1	129
4	47	9	12	6	6	-	-	6	-	-	6	131
4	19	4	7	6	4	2	-	8	-	2	6	132
3	30	2	2	2	2	-	-	2	-	-	2	135
7	74	16	24	7	7	-	-	7	-	-	7	136
4	33	4	7	1	1	-	-	1	-	-	1	141
1	•	21	23	10	6	4	-	14	-	7	7	144
2	•	5	6	2	2	-	-	2	-	-	2	146
3	31	5	6	4	4	-	-	4	-	-	4	148
1	•	11	13	5	4	1	-	6	-	-	6	150
13	147	19	28	25	18	3	4	38	-	11	27	151
8	30	14	24	7	7	-	-	7	-	-	7	154
5	35	20	21	6	5	1	-	9	-	1	8	156
3	11	2	2	1	1	-	-	1	-	-	1	157
-	-	-	-	-	-	-	-	-	-	-	-	444
124	1277	198	273	107	89	13	5	140	5	28	107	
10	•	9	10	9	8	1	-	10	-	2	8	
8	67	9	12	6	6	-	-	6	-	-	6	
4	•	4	5	2	2	-	-	3	-	1	2	
7	44	7	11	2	2	-	-	3	-	1	2	
7	31	6	6	2	2	-	-	3	-	1	2	112
4	7	3	3	2	2	-	-	2	-	-	2	113
3	5	5	9	2	2	-	-	3	-	1	2	115
20	453	39	78	35	26	5	4	64	7	24	33	116
10	78	4	5	5	4	1	-	6	-	1	5	117
9	74	7	7	11	8	2	1	17	-	1	16	124
8	117	5	6	10	9	1	-	13	-	2	11	125
14	159	15	19	12	11	1	-	18	1	2	15	126
-	-	1	1	-	-	-	-	1	1	-	-	128
3	5	3	5	3	3	-	-	4	-	-	4	130
4	28	2	4	-	-	-	-	1	-	-	1	135
11	62	17	27	6	6	-	-	10	1	3	6	137
3	5	2	3	3	3	-	-	3	-	-1	4	138
5	17	-	-	1	1	-	-	2	1	-	1	178
4	10	3	7	4	4	-	-	5	-	1	4	142
3	98	1	5	4	3	1	-	7	1	1	5	143

Oberpfalz

Gde Schl. Nr.	VGem Schl. Nr.	Gemeinde	Noch: Bautätigkeit und Wohnungswesen					Fremdenverkehr			
			Bestand an Wohngebäuden insgesamt (ohne Wohnheime)	Bestand an Wohnungen in Wohn- und Nichtwohngebäuden (ohne Wohnungen in Wohnheimen)				Räume insgesamt	Gästebetten im Juni (Angebot)	Gästeankünfte	Gästeübernachtungen
				insgesamt	davon mit ... Räumen						
					1 oder 2	3 oder 4	5 oder mehr				
31. Dezember 2010						2010					
			104	105	106	107	108	109	110	111	112

Regierungsbezirk Oberpfalz

Kreisfreie Städte

361	Amberg .....	9088	22777	1638	11559	9580	100459	600	36017	70557
362	Regensburg .....	20716	78873	13959	43566	21348	298941	5267	501929	866644
363	Weiden i.d.OPf. ....	9055	23417	1800	12215	9402	102798	633	39383	76507
	Insgesamt	38859	125067	17397	67340	40330	502198	6500	577329	1013708

Landkreise

371 Lkr Amberg-Sulzbach

111	Ammerthal .....	621	808	19	159	630	4622	-	-	-
113	Auerbach i.d.OPf., St .....	2398	4167	271	1504	2392	20662	81	1173	2977
116	304 Birgland .....	564	689	20	161	508	4034	•	•	•
118	Ebermannsdorf .....	675	950	21	203	726	5377	-	-	-
119	Edelsfeld .....	551	744	14	156	574	4419	•	1266	5219
120	Ensdorf .....	635	856	28	215	613	4717	133	8777	17708
140	303 Etzelwang .....	454	643	11	218	414	3413	74	1623	4451
121	Freihung, M .....	891	1267	27	336	904	7003	-	-	-
122	Freudenberg .....	1233	1652	36	408	1208	9301	88	4496	8523
123	301 Gebenbach .....	240	345	9	84	252	1944	•	•	•
126	301 Hahnbach, M .....	1515	2195	93	544	1558	12010	•	•	•
127	Hirschau, St .....	1834	2849	73	1018	1758	15005	85	12427	37699
128	302 Hirschbach .....	422	586	31	185	370	3084	139	2082	6711
129	Hohenburg, M .....	638	763	26	194	543	4316	•	•	•
131	304 Illschwang .....	653	799	13	159	627	4756	•	•	•
132	Kastl, M .....	800	1034	46	271	717	5766	53	2338	4318
135	302 Königstein, M .....	566	769	23	196	550	4309	200	7890	22929
136	Kümmersbruck .....	2511	4438	196	1580	2662	22176	•	•	•
141	303 Neukirchen/Sulzbach-R. ....	802	1167	43	359	765	6274	105	1683	4277
144	Poppenricht .....	953	1440	47	408	985	7584	•	•	•
146	Rieden, M .....	832	1249	109	375	765	6320	729	15971	52669
148	Schmidmühlen, M .....	785	1119	33	349	737	5982	56	1445	3093
150	Schnaittenbach, St .....	1326	1955	68	665	1222	10244	•	3441	8279
151	Sulzbach-Rosenberg, St .....	4590	9668	440	4561	4667	45030	234	11451	23408
154	Ursensollen .....	1076	1369	46	282	1041	7888	•	•	•
156	Vilseck, St .....	1926	2926	68	837	2021	15733	224	5281	20990
157	303 Weigendorf .....	407	569	23	211	335	2941	184	2633	9823
444	Gemeindefreie Gebiete .....	-	-	-	-	-	-	-	-	-
	Insgesamt	29898	47016	1834	15638	29544	244910	2825	98801	262558

dar. Verwaltungsgemeinschaft(en)

301	Hahnbach .....	1755	2540	102	628	1810	13954	•	•	•
304	Illschwang .....	1217	1488	33	320	1135	8790	•	•	•
302	Königstein .....	988	1355	54	381	920	7393	339	9972	29640
303	Neukirchen b.Sulzbach-R. ....	1663	2379	77	788	1514	12628	363	5939	18551

372 Lkr Cham

112	Arnschwang .....	631	867	42	286	539	4558	•	•	•
113	Arrach .....	970	1372	76	413	883	7093	1560	32852	169530
115	Blaibach .....	651	979	55	326	598	5056	336	3623	22504
116	Cham, St .....	4644	8332	605	3041	4686	41283	867	26513	111546
117	Chamerau .....	817	1183	70	398	715	6119	115	2512	9292
124	Eschkam, M .....	1093	1604	119	606	879	7773	484	9970	49476
125	318 Falkenstein, M .....	1088	1593	116	461	1016	8540	685	8394	39793
126	Furth im Wald, St .....	2709	4833	297	2125	2411	22935	504	12363	32969
128	312 Gleißenberg .....	287	433	39	138	256	2096	212	6302	19837
130	Grafenwiesen .....	552	763	47	270	446	3960	662	18646	72970
135	Hohenwarth .....	689	982	44	356	582	5234	200	9969	47647
137	Bad Kötzing, St .....	2234	3568	233	1364	1971	17951	1055	27250	162993
138	Lam, M .....	944	1639	89	613	937	8532	1949	45065	193865
178	Lohberg .....	669	1052	102	354	596	5274	727	12387	63169
142	318 Michelsneukirchen .....	551	702	27	168	507	3943	•	•	•
143	Miltach .....	786	1118	52	375	691	5911	76	720	4750

Straßenverkehrsunfälle				Einrichtungen für ältere Menschen				Empfänger von Sozialhilfe nach SGB XII			Gde Schl. Nr.
Straßenverkehrsunfälle insgesamt	davon Unfälle mit		dabei Verunglückte	Einrichtungen insgesamt	verfügbare Plätze	Bewohner	Personal (Beschäftigte)	3. Kapitel "Hilfe zum Lebensunterhalt"	4. Kapitel "Grund-sicherung im Alter und bei Erwerbs-minderung"	5. bis 9. Kapitel "Sonstige Hilfen"	
	Personen-schaden	nur Sach-schaden									
2010				am 15. Dezember 2010				am 31. Dezember 2010			
113	114	115	116	117	118	119	120	121	122	123	

### Regierungsbezirk Oberpfalz

#### Kreisfreie Städte

255	205	50	265	7	698	653	573	129	538	685	361
835	704	131	881	20	1846	1762	1346	381	1652	1637	362
317	262	55	365	8	700	639	459	160	563	531	363
1407	1171	236	1511	35	3244	3054	2378	670	2753	2853	

#### Landkreise

3	3	-	3	-	-	-	-	•	6	25	111
38	29	9	38	3	177	165	144	163	169	284	113
24	12	12	20	-	-	-	-	14	16	26	116
19	9	10	16	-	-	-	-	•	5	16	118
6	5	1	7	1	102	88	55	5	7	31	119
8	8	-	9	1	60	59	49	8	14	28	120
3	3	-	4	-	-	-	-	15	10	40	140
21	18	3	26	-	-	-	-	-	8	13	121
25	15	10	20	-	-	-	-	-	4	28	122
11	7	4	8	-	-	-	-	-	•	11	123
25	22	3	36	-	-	-	-	5	11	37	126
27	26	1	40	1	65	51	50	11	22	58	127
5	5	-	7	-	-	-	-	-	•	4	128
5	5	-	5	-	-	-	-	-	•	9	129
22	12	10	12	-	-	-	-	•	6	13	131
9	7	2	8	1	63	61	61	7	10	29	132
13	13	-	23	1	24	24	19	32	24	65	135
38	27	11	41	1	102	86	86	13	31	66	136
9	6	3	7	2	99	90	85	30	41	56	141
8	8	-	11	-	-	-	-	•	6	17	144
4	4	-	5	-	-	-	-	•	12	29	146
8	7	1	11	-	-	-	-	6	11	28	148
13	11	2	13	1	85	81	53	15	23	52	150
88	67	21	93	6	474	427	299	52	193	272	151
28	17	11	25	-	-	-	-	•	7	33	154
25	15	10	20	2	130	129	81	44	53	127	156
4	4	-	5	-	-	-	-	•	4	8	157
-	-	-	-	-	-	-	-	-	-	-	444
489	365	124	513	20	1381	1261	982	430	698	1405	
36	29	7	44	-	-	-	-	5	•	48	
46	24	22	32	-	-	-	-	•	22	39	
18	18	-	30	1	24	24	19	32	25	69	
16	13	3	16	2	99	90	85	•	55	104	
16	13	3	18	-	-	-	-	-	7	16	112
10	9	1	14	-	-	-	-	•	6	18	113
5	4	1	6	-	-	-	-	3	6	6	115
133	100	33	154	2	158	158	133	50	128	251	116
7	6	1	9	1	74	74	47	35	35	55	117
12	11	1	16	-	-	-	-	3	18	20	124
20	17	3	22	-	-	-	-	•	14	15	125
50	42	8	59	2	153	146	116	60	74	172	126
3	2	1	2	-	-	-	-	•	•	•	128
6	6	-	8	-	-	-	-	•	6	12	130
6	5	1	7	-	-	-	-	•	4	14	135
44	34	10	42	3	338	259	222	29	54	90	137
2	2	-	2	1	49	49	40	5	10	18	138
3	3	-	3	-	-	-	-	-	4	6	178
6	6	-	13	-	-	-	-	•	5	11	142
10	8	2	15	1	42	42	30	3	5	22	143

Oberpfalz

Gde Schl. Nr.	VGem Schl. Nr.	Gemeinde	Lohn- und Einkommensteuer								
			Lohn- und Einkommensteuerpflichtige	Gesamtbetrag der Einkünfte		Lohn- und Einkommensteuer		Arbeitnehmer (=Lohnsteuerfälle)		Bruttolohn	
				insgesamt	je Steuerpflichtigen	insgesamt	je Steuerpflichtigen	insgesamt	je 1000 Einwohner	insgesamt	je Arbeitnehmer
			Anzahl	1000 €	€	1000 €	€	Anzahl		1000 €	€
			2007								
124	125	126	127	128	129	130	131	132			

Regierungsbezirk Oberpfalz

Kreisfreie Städte

361	Amberg .....	20756	644271	31040	107968	5202	21721	491	525486	24193
362	Regensburg .....	69542	2414217	34716	467229	6719	71231	538	1887559	26499
363	Weiden i.d.OPf. ....	20529	600668	29260	98078	4778	21468	506	478855	22306
	Insgesamt	110827	3659156	33017	673275	6075	114420	522	2891900	25274

Landkreise

<b>371</b>	<b>Lkr Amberg-Sulzbach</b>									
111	Ammerthal .....	992	34663	34943	6148	6198	1092	526	29707	27204
113	Auerbach i.d.OPf., St .....	4346	115924	26674	16456	3786	4771	529	107164	22462
116	304 Birgland .....	795	22650	28490	3077	3870	824	443	19295	23416
118	Ebermannsdorf .....	1210	38039	31437	5863	4846	1317	532	33568	25488
119	Edelsfeld .....	908	24384	26855	3377	3719	961	497	21613	22490
120	Ensdorf .....	1051	33547	31919	5482	5216	1119	495	28525	25492
140	303 Etzelwang .....	658	17197	26135	2470	3754	695	473	15062	21672
121	Freihung, M .....	1252	34124	27255	4713	3764	1310	505	30961	23634
122	Freudenberg .....	1952	60962	31231	9187	4706	2109	502	53119	25187
123	301 Gebenbach .....	431	12983	30123	2068	4798	439	476	10621	24194
126	301 Hahnbach, M .....	2475	73132	29548	11273	4555	2587	508	62719	24244
127	Hirschau, St .....	3105	87102	28052	14339	4618	3321	543	71279	21463
128	302 Hirschbach .....	577	15541	26934	2072	3591	622	469	14038	22569
129	Hohenburg, M .....	758	20176	26618	2826	3728	793	470	18693	23573
131	304 Illschwang .....	897	26945	30039	3922	4373	950	454	23014	24225
132	Kastl, M .....	1214	31457	25912	4232	3486	1229	483	26686	21714
135	302 Königstein, M .....	858	24360	28392	3469	4043	947	531	21792	23012
136	Kümmersbruck .....	4887	152583	31222	24006	4912	5368	528	139012	25896
141	303 Neukirchen/Sulzbach-R. ....	1322	36115	27319	5316	4021	1418	518	31530	22236
144	Poppenricht .....	1583	46793	29560	7035	4444	1742	518	42933	24646
146	Rieden, M .....	1260	35789	28404	4935	3917	1342	462	32497	24215
148	Schmidmühlen, M .....	1155	34939	30250	5331	4615	1230	499	29653	24108
150	Schnaittenbach, St .....	2169	65534	30214	10713	4939	2292	539	50993	22248
151	Sulzbach-Rosenberg, St .....	10117	244966	24213	34532	3413	11059	546	218946	19798
154	Ursensollen .....	1693	53040	31329	8098	4783	1748	465	45062	25779
156	Vilseck, St .....	2639	72197	27358	10360	3926	2811	436	63368	22543
157	303 Weigendorf .....	605	15517	25648	2009	3321	655	517	14242	21744
444	Gemeindefreie Gebiete .....	-	-	-	-	-	-	-	-	-
	Insgesamt	50909	1430661	28102	213309	4190	54751	511	1256092	22942

dar. Verwaltungsgemeinschaft(en)

	301 Hahnbach .....	2906	86115	29633	13341	4591	3026	503	73340	24237
	304 Illschwang .....	1692	49595	29311	6999	4136	1774	449	42309	23849
	302 Königstein .....	1435	39901	27806	5541	3861	1569	505	35830	22836
	303 Neukirchen b.Sulzbach-R. ....	2585	68829	26626	9795	3789	2768	506	60834	21978

<b>372</b>	<b>Lkr Cham</b>									
112	Arnschwang .....	962	24506	25474	3053	3174	965	485	20861	21618
113	Arrach .....	1179	30992	26287	4653	3946	1205	449	23817	19765
115	Blaibach .....	923	24603	26655	3177	3442	949	468	19927	20998
116	Cham, St .....	8137	245376	30156	37814	4647	8423	489	193858	23015
117	Chamerau .....	1254	37183	29651	5656	4510	1316	493	29752	22608
124	Eschlkam, M .....	1523	37714	24763	4630	3040	1491	424	28993	19445
125	318 Falkenstein, M .....	1591	46598	29289	6739	4235	1645	498	39954	24288
126	Furth im Wald, St .....	4400	112126	25483	15438	3509	4513	492	89953	19932
128	312 Gleißenberg .....	410	10200	24877	1183	2886	429	473	9489	22119
130	Grafenwiesen .....	728	17823	24482	2055	2822	753	463	16289	21632
135	Hohenwarth .....	946	21943	23196	2539	2684	972	465	19508	20070
137	Bad Kötzing, St .....	3571	110005	30805	18466	5171	3560	486	79365	22294
138	Lam, M .....	1345	33604	24984	4422	3288	1332	468	26442	19851
178	Lohberg .....	911	19778	21711	2191	2405	925	446	17785	19227
142	318 Michelsneukirchen .....	764	21584	28251	2844	3723	759	430	18462	24324
143	Miltach .....	1082	32380	29926	4671	4317	1163	493	26184	22514



Kommunale Finanzen													Gde Schl. Nr.
Gemeindesteuereinnahmen					Hebesätze			Steuer-einnahmen ins-gesamt	Real-steuer-aufbrin-gungskraft	Steuer-ein-nahme-kraft	Schlüssel-zuweisungen an die Gemeinden		
ins-gesamt	darunter				Grundsteuer		Gewerbe-steuer						
	Grundsteuer		Gewerbe-steuer (netto)	Gemeindean-teil an der Ein-kommen- und Umsatzsteuer	A	B							
	A	B											
1000 €					%			€ je Einwohner					
2010												2011	
133	134	135	136	137	138	139	140	141	142	143	144	145	

## Regierungsbezirk Oberpfalz

### Kreisfreie Städte

33167	41	4926	11754	16382	250	340	350	758	481	787	181	351	361
221527	69	24527	133092	63614	295	395	425	1646	1204	1478	88	137	362
34163	42	5335	12523	16188	270	320	350	814	545	855	250	304	363
288857	152	34788	157369	96184	275	373	411	1311	935	1222	138	211	

### Landkreise

1093	12	147	134	798	350	350	330	515	169	528	152	214	111
5165	64	558	1210	3320	300	300	310	582	298	631	183	254	113
768	67	81	124	492	350	350	300	416	191	437	311	254	116
1482	23	239	290	926	300	300	300	600	322	660	142	170	118
1188	39	114	423	611	330	330	300	626	448	700	247	254	119
1065	34	116	135	778	300	300	320	474	171	500	210	186	120
612	18	80	108	402	350	350	310	422	186	441	318	327	140
1487	34	141	428	880	300	300	310	586	345	641	233	211	121
2070	72	245	308	1440	320	320	320	494	196	519	222	201	122
490	16	48	109	317	300	300	310	546	273	590	239	179	123
2546	65	332	385	1758	300	300	380	505	189	520	253	225	126
7547	58	557	4441	2482	310	310	340	1265	1144	1363	-	145	127
583	22	70	79	409	350	350	330	451	161	462	-	-	128
744	35	103	112	492	350	350	300	451	197	474	381	332	129
872	46	107	123	594	350	350	300	415	170	435	308	270	131
1113	50	135	243	680	350	350	350	450	208	459	357	316	132
842	28	99	116	596	350	350	350	477	162	484	261	235	135
5745	34	668	861	4163	300	300	350	579	203	601	120	235	136
1161	45	146	104	862	350	350	320	432	132	442	206	286	141
1586	15	192	183	1192	300	300	350	466	147	483	268	238	144
1342	26	280	151	880	350	350	320	463	190	479	290	247	146
1243	20	156	226	836	300	300	310	515	236	554	195	198	148
2860	36	339	1003	1477	330	330	355	677	409	699	164	202	150
13713	54	2047	5135	6445	400	400	400	695	392	663	228	269	151
2298	66	214	714	1302	300	300	320	618	377	672	-	11	154
2970	43	507	611	1798	300	300	320	456	245	494	619	637	156
551	13	82	61	391	350	350	310	448	160	463	331	288	157
-	-	-	-	-	-	-	-	-	-	-	-	-	444
63137	1034	7805	17815	36320	325	333	347	598	319	620	222	252	
3036	80	380	494	2075	300	300	361	511	201	531	251	218	
1640	113	188	247	1086	350	350	300	416	180	436	309	262	
1425	50	169	194	1005	350	350	342	466	162	474	152	136	
2323	76	308	273	1655	350	350	314	433	153	447	265	297	
809	28	111	160	508	300	300	320	406	205	437	338	304	112
1058	18	208	234	596	290	290	300	399	252	450	287	288	113
885	14	145	247	478	290	290	310	447	295	499	303	328	115
14849	87	2020	6643	6082	330	330	330	874	698	949	18	58	116
1432	16	182	423	807	290	290	320	543	334	595	231	188	117
1294	57	174	422	636	300	280	300	374	283	429	340	336	124
1711	40	251	341	1074	300	320	320	520	257	554	184	224	125
6312	68	864	2801	2566	330	330	350	698	527	732	164	194	126
355	9	53	56	235	310	310	310	398	181	425	332	322	128
719	10	146	146	412	330	310	310	449	259	489	311	283	130
700	13	129	96	459	270	270	300	345	173	385	384	343	135
4735	62	1027	1233	2405	370	390	360	651	361	650	129	120	137
1269	19	286	203	755	320	300	315	451	245	492	294	313	138
775	19	150	184	419	270	270	310	381	255	434	411	383	178
728	32	88	148	459	320	320	310	412	207	442	275	285	142
1325	19	174	398	731	320	310	320	571	354	620	187	161	143

Oberpfalz

Gde Schl. Nr.	VGem Schl. Nr.	Gemeinde	Gebiet										darunter (Sp. 1) Siedlungs- und Verkehrsfläche
			Fläche am 31. Dezember 2010	davon wurden genutzt als									
				Gebäude- und Frei- fläche	Betriebs- fläche	Er- holungs- fläche	Verkehrsfläche		Land- wirt- schaft- fläche	Wald- fläche	Wasser- fläche	Flächen anderer Nutzung	
							ins- gesamt	dar. Straßen, Wege, Plätze					
km²	ha (10 000 m²)												
1	2	3	4	5	6	7	8	9	10	11			
372 Noch Lkr Cham													
144		Neukirchen b.Hl.Blut, M .....	59,88	218	3	16	171	171	2625	2930	14	11	408
146		Pemfling .....	44,53	163	4	4	235	232	2480	1460	105	1	406
147	310	Pösing .....	9,12	64	4	1	47	37	505	257	35	0	113
149	313	Reichenbach .....	9,71	49	2	2	36	36	438	418	21	5	90
150	318	Rettenbach .....	27,11	124	2	4	133	133	1454	910	77	7	262
151		Rimbach .....	24,72	105	1	5	78	78	699	1575	7	2	190
153		Roding, St .....	113,69	668	32	28	499	460	4237	5589	289	27	1209
154		Rötz, St .....	66,69	252	16	17	294	294	3567	2403	88	32	575
155		Runding .....	20,94	148	36	4	105	100	1269	442	76	13	261
157		Schönthal .....	43,70	129	2	4	159	159	2496	1512	62	6	295
158		Schorndorf .....	38,54	173	2	6	187	187	2176	1261	38	9	369
161	310	Stamsried, M .....	43,43	150	2	7	191	191	2505	1441	44	4	350
163	308	Tiefenbach .....	45,79	145	0	2	129	129	2141	2092	60	9	277
164		Traitsching .....	45,42	267	4	12	281	281	2359	1578	32	9	564
165	308	Treffelstein .....	20,87	71	2	3	84	84	1140	716	63	7	161
168		Waffenbrunn .....	25,16	102	0	3	83	77	962	1324	11	31	187
169	317	Wald .....	37,78	198	5	6	187	180	1856	1482	36	8	398
170	313	Walderbach .....	26,97	126	2	9	129	129	1453	907	64	8	266
171		Waldmünchen, St .....	101,17	425	4	21	320	307	4067	5132	124	25	772
174	312	Weiding .....	28,17	159	11	2	137	129	1540	924	37	6	306
175		Willmering .....	10,30	99	2	1	63	59	395	464	5	1	166
177		Zandt .....	21,61	114	2	3	90	90	1331	605	12	4	209
167	317	Zell .....	32,93	131	10	4	161	161	1689	1268	24	7	296
		Insgesamt	1512,19	7567	228	321	6347	6104	69618	64539	2226	374	14398
dar. Verwaltungsgemeinschaft(en)													
		318 Falkenstein .....	105,42	482	6	12	492	492	5589	3813	134	15	991
		310 Stamsried .....	52,55	213	5	7	238	228	3011	1697	79	4	463
		308 Tiefenbach .....	66,66	217	3	5	213	213	3281	2808	123	16	438
		317 Wald .....	70,71	328	15	10	348	341	3545	2751	60	15	694
		313 Walderbach .....	36,68	175	4	11	165	164	1891	1325	84	13	356
		312 Weiding .....	43,56	207	11	7	177	168	1929	1976	42	7	398
<b>373 Lkr Neumarkt i.d.OPf.</b>													
112		Berching, St .....	131,17	470	27	33	641	632	6907	4820	202	16	1158
113		Berg b.Neumarkt/OPf. ....	65,14	352	32	17	464	457	3388	2155	100	6	839
114	321	Berngau .....	27,12	125	7	5	161	161	1994	403	17	1	299
115		Breitenbrunn, M .....	70,79	205	13	13	353	353	3998	2474	16	7	582
119		Deining .....	71,37	221	8	18	397	353	4136	2315	36	7	643
121		Dietfurt/Altmühl, St .....	78,79	306	22	17	369	368	4000	2930	184	52	705
126		Freystadt, St .....	80,57	441	12	36	504	504	5637	1187	233	6	993
134		Hohenfels, M .....	137,09	170	6	10	240	240	1887	2102	13	9282	425
140		Lauterhofen, M .....	82,97	246	43	72	459	459	4087	3359	12	20	801
143		Lupburg, M .....	30,70	106	6	4	196	188	1546	1188	14	10	310
146		Mühlhausen .....	36,98	258	19	11	232	230	1985	1024	162	7	523
147		Neumarkt i.d.OPf., GKSt .....	79,01	1142	25	147	661	624	3060	2761	89	17	1980
151		Parsberg, St .....	57,33	293	24	39	375	352	2930	2029	20	22	721
153	321	Pilsach .....	47,65	154	21	79	294	293	2791	1365	22	40	531
155		Postbauer-Heng, M .....	24,65	270	15	31	197	179	1292	624	28	7	512
156		Pyrbaum, M .....	50,26	226	6	12	228	208	1129	3346	72	7	472
159	321	Sengenthal .....	28,52	193	37	17	156	134	1201	1198	48	2	378
160		Seubersdorf i.d.OPf. ....	68,30	252	15	8	392	369	4047	2086	9	21	666
167		Velburg, St .....	175,69	317	68	97	696	692	5947	3878	43	6523	1120
		Insgesamt	1344,09	5745	406	664	7016	6795	61960	41245	1320	16053	13658
dar. Verwaltungsgemeinschaft(en)													
		321 Neumarkt i.d.OPf. ....	103,30	472	65	101	611	588	5986	2966	86	43	1208
<b>374 Lkr Neustadt a.d.Waldnaab</b>													
111		Altenstadt/Waldnaab .....	22,04	149	5	11	115	107	667	1175	78	3	280
170	329	Bechtsrieth .....	4,78	49	0	0	27	27	272	129	1	0	76
117	327	Eschenbach i.d.OPf., St .....	35,13	252	2	29	146	145	914	1097	167	907	430
118		Eslarn, M .....	55,23	155	2	15	186	183	2259	2844	59	4	359
119	325	Etzenricht .....	13,58	67	3	3	70	61	467	677	67	4	142

Bevölkerungsstand																	Gde Schl. Nr.
Bevölkerung am				Bevöl- kerungs- zu- bzw. -ab- nahme (-) in % 2010 gegenüber		Einwohner je km²		Von der Bevölkerung am 31. Dezember 2010 waren ... Jahre alt									
27. Mai 1970	25. Mai 1987	31. Dezember 2010						1970	2010	unter 6	6 bis unter 15	15 bis unter 18	18 bis unter 25	25 bis unter 30	30 bis unter 50	50 bis unter 65	
		ins- gesamt	darunter männ- lich	1970	1987												
Gebietsstand 1. Januar 1994				Gebietsstand 1.1.1994													
12	13	14	15	16	17	18	19	20	21	22	23	24	25	26	27		
3975	4176	3870	1908	-2,6	-7,3	66	65	173	348	136	306	218	1116	853	720	144	
1946	2083	2256	1123	15,9	8,3	44	51	118	225	69	181	102	691	491	379	146	
887	870	979	514	10,4	12,5	97	107	48	101	46	66	57	287	214	160	147	
1011	1052	1242	793	22,8	18,1	104	128	57	75	19	90	72	364	317	248	149	
1447	1493	1776	909	22,7	19,0	53	66	91	173	84	158	114	513	377	266	150	
1533	1881	1982	989	29,3	5,4	62	80	83	159	77	161	108	574	430	390	151	
9943	10422	11574	5719	16,4	11,1	87	102	576	1062	416	1049	736	3309	2252	2174	153	
3608	3426	3498	1772	-3,0	2,1	54	52	183	334	153	302	184	1027	649	666	154	
2009	2121	2300	1118	14,5	8,4	96	110	123	204	68	202	123	681	502	397	155	
1900	1894	2022	995	6,4	6,8	43	46	116	220	84	152	119	604	356	371	157	
1748	1908	2601	1292	48,8	36,3	45	67	139	317	101	219	150	830	512	333	158	
1858	1908	2141	1095	15,2	12,2	43	49	87	213	98	201	101	608	410	423	161	
2366	2228	2059	1040	-13,0	-7,6	52	45	92	200	61	163	78	563	437	465	163	
2809	3666	4057	2036	44,4	10,7	62	89	216	372	139	344	232	1173	878	703	164	
1112	1023	1011	531	-9,1	-1,2	53	48	46	101	40	78	53	271	189	233	165	
1582	1792	2034	1004	28,6	13,5	63	81	98	172	77	206	111	605	415	350	168	
2043	2339	2835	1415	38,8	21,2	54	75	146	264	123	290	158	842	566	446	169	
1557	1731	2094	1052	34,5	21,0	58	78	121	180	88	165	129	668	413	330	170	
7359	7274	6976	3418	-5,2	-4,1	73	69	302	548	216	566	319	1814	1521	1690	171	
1636	2060	2603	1298	59,1	26,4	58	92	139	269	97	203	154	837	534	370	174	
1193	1516	2094	1044	75,5	38,1	116	203	85	192	92	227	90	625	426	357	175	
1376	1578	1848	913	34,3	17,1	64	86	110	177	56	123	103	556	349	374	177	
1520	1554	1833	936	20,6	18,0	46	56	110	193	79	149	109	529	388	276	167	
116239	121401	128322	63917	10,4	5,7	77	85	6066	11509	4456	10828	7335	36659	26693	24776		
5746	5957	6788	3410	18,1	13,9	55	64	362	716	279	621	407	1946	1284	1173		
2745	2778	3120	1609	13,7	12,3	52	59	135	314	144	267	158	895	624	583		
3478	3251	3070	1571	-11,7	-5,6	52	46	138	301	101	241	131	834	626	698		
3563	3893	4668	2351	31,0	19,9	50	66	256	457	202	439	267	1371	954	722		
2568	2783	3336	1845	29,9	19,9	70	91	178	255	107	255	201	1032	730	578		
2312	2894	3494	1746	51,1	20,7	53	80	172	346	132	283	209	1082	736	534		
7595	7475	8523	4261	12,2	14,0	58	65	414	884	346	767	479	2501	1585	1547	112	
4779	5739	7507	3804	57,1	30,8	73	115	397	841	283	687	373	2229	1530	1167	113	
1424	1668	2515	1256	76,6	50,8	53	93	148	307	119	235	130	839	425	312	114	
2904	2965	3424	1716	17,9	15,5	41	48	172	371	145	330	175	962	673	596	115	
3392	3360	4305	2132	26,9	28,1	48	60	257	498	173	370	215	1280	823	689	119	
5061	5257	6020	3075	18,9	14,5	64	76	323	590	257	550	336	1797	1100	1067	121	
5850	6417	8523	4371	45,7	32,8	73	106	443	1025	395	801	438	2558	1598	1265	126	
2381	2095	2064	1045	-13,3	-1,5	17	15	105	187	83	166	105	574	411	433	134	
3285	3167	3634	1819	10,6	14,7	40	44	171	376	140	320	197	1082	701	647	140	
1762	1979	2320	1199	31,7	17,2	57	76	130	236	85	183	133	725	460	368	143	
3366	3705	4616	2363	37,1	24,6	91	125	254	454	179	440	237	1374	869	809	146	
27395	32924	39163	18828	43,0	18,9	347	496	1918	3232	1306	3268	2261	11391	8045	7742	147	
5369	5619	6583	3284	22,6	17,2	94	115	329	608	220	650	452	1846	1334	1144	151	
1938	2212	2676	1379	38,1	21,0	41	56	179	273	96	253	165	809	518	383	153	
3252	5479	7342	3650	125,8	34,0	132	298	364	800	278	608	352	2155	1485	1300	155	
3067	4379	5653	2835	84,3	29,1	61	112	296	545	225	408	210	1734	1205	1030	156	
1359	1971	2736	1508	101,3	38,8	48	96	111	257	104	256	143	853	610	402	159	
4211	4456	4994	2467	18,6	12,1	62	73	268	517	198	517	322	1417	981	774	160	
4315	4479	5171	2620	19,8	15,4	25	29	284	597	228	496	290	1478	996	802	167	
92705	105346	127769	63612	37,8	21,3	69	95	6563	12598	4860	11305	7013	37604	25349	22477		
4721	5851	7927	4143	67,9	35,5	46	77	438	837	319	744	438	2501	1553	1097		
4090	4217	4884	2377	19,4	15,8	186	222	211	457	172	442	303	1282	1047	970	111	
488	917	1100	544	125,4	20,0	102	230	52	119	35	71	58	344	228	193	170	
3771	3657	4160	2003	10,3	13,8	107	118	244	439	150	336	247	1178	778	788	117	
3045	2997	2848	1427	-6,5	-5,0	55	52	123	263	105	252	161	797	576	571	118	
1305	1512	1613	796	23,6	6,7	96	119	55	146	68	171	81	464	309	319	119	

Oberpfalz

Gde Schl. Nr.	VGem Schl. Nr.	Gemeinde	Bevölkerungsbewegung										Bildungs		
			Lebend-geborene		Gestorbene		Geburten- bzw. Sterbe- fall- über- schuss (-)	Zugezogene		Fortgezogene		Wande- rungs- gewinn bzw. -ver- lust (-)	Kindertageseinrichtungen		
													ins- gesamt	Betreute Kinder	
			2009	2010	2009	2010		2009	2010	2009	2010			Plätze	ins- gesamt
28	29	30	31	32	33	34	35	36	37	am 1. März 2010			38	39	40
372 Noch Lkr Cham															
144		Neukirchen b.Hl.Blut, M .....	24	23	34	35	-12	91	96	97	115	-19	80	117	87
146		Pemfling .....	22	15	18	20	-5	53	74	48	65	9	50	60	48
147	310	Pösing .....	12	8	5	4	4	40	36	37	37	-1	50	58	46
149	313	Reichenbach .....	14	11	22	17	-6	47	55	39	40	15	32	42	28
150	318	Rettenbach .....	13	12	10	9	3	52	55	51	64	-9	50	47	38
151		Rimbach .....	12	15	21	18	-3	59	70	83	75	-5	50	44	41
153		Roding, St .....	81	96	131	122	-26	541	544	466	420	124	226	294	230
154		Rötz, St .....	28	22	27	30	-8	134	147	161	111	36	105	109	33
155		Runding .....	22	23	20	24	-1	57	87	96	85	2	60	54	48
157		Schönthal .....	12	32	14	12	20	57	60	55	80	-20	78	72	61
158		Schorndorf .....	21	22	12	24	-2	70	70	79	64	6	80	84	67
161	310	Stamsried, M .....	11	13	18	19	-6	64	103	113	78	25	75	65	51
163	308	Tiefenbach .....	19	14	21	25	-11	77	50	89	88	-38	50	50	44
164		Traitsching .....	37	45	45	28	17	115	162	174	131	31	75	80	70
165	308	Treffelstein .....	5	7	10	13	-6	41	41	29	32	9	26	26	21
168		Waffenbrunn .....	11	16	14	12	4	90	109	85	111	-2	75	62	50
169	317	Wald .....	18	28	23	22	6	85	130	112	87	43	98	85	60
170	313	Walderbach .....	16	20	14	15	5	75	49	82	59	-10	50	49	44
171		Waldmünchen, St .....	53	51	93	94	-43	269	254	314	237	17	150	149	134
174	312	Weiding .....	22	23	20	21	2	82	64	91	76	-12	56	65	58
175		Willmering .....	8	11	16	14	-3	121	92	104	113	-21	52	39	31
177		Zandt .....	16	12	32	28	-16	64	102	62	74	28	75	62	48
167	317	Zell .....	18	13	14	12	1	59	50	67	56	-6	53	53	43
		Insgesamt	953	985	1321	1355	-370	4877	5117	5100	4927	190	3365	3463	2695
dar. Verwaltungsgemeinschaft(en)															
		318 Falkenstein .....	65	56	52	48	8	215	217	237	270	-53	225	228	174
		310 Stamsried .....	23	21	23	23	-2	104	139	150	115	24	125	123	97
		308 Tiefenbach .....	24	21	31	38	-17	118	91	118	120	-29	76	76	65
		317 Wald .....	36	41	37	34	7	144	180	179	143	37	151	138	103
		313 Walderbach .....	30	31	36	32	-1	122	104	121	99	5	82	91	72
		312 Weiding .....	29	29	26	32	-3	107	91	121	106	-15	81	88	80
<b>373</b>		<b>Lkr Neumarkt i.d.OPf.</b>													
112		Berching, St .....	62	62	104	113	-51	279	249	275	255	-6	275	257	208
113		Berg b.Neumarkt/OPf. ....	57	63	65	62	1	243	278	294	306	-28	229	256	184
114	321	Berggau .....	19	21	18	17	4	98	87	58	61	26	87	101	69
115		Breitenbrunn, M .....	22	27	48	42	-15	108	129	142	112	17	138	113	91
119		Deining .....	36	39	41	50	-11	167	183	168	181	2	150	145	116
121		Dietfurt/Altmühl, St .....	65	49	60	56	-7	217	184	183	211	-27	175	157	126
126		Freystadt, St .....	74	69	74	71	-2	288	313	288	304	9	313	272	211
134		Hohenfels, M .....	18	15	20	20	-5	114	104	142	159	-55	76	75	56
140		Lauterhofen, M .....	20	25	38	41	-16	170	152	128	154	-2	100	103	82
143		Lupburg, M .....	18	22	19	21	1	87	84	92	100	-16	87	84	62
146		Mühlhausen .....	31	45	62	45	-	239	226	231	206	20	191	182	139
147		Neumarkt i.d.OPf., GKSt .....	322	295	407	422	-127	1678	1577	1643	1483	94	1302	1263	891
151		Parsberg, St .....	55	62	68	83	-21	477	383	424	381	2	210	193	142
153	321	Pilsach .....	25	30	10	17	13	106	100	96	110	-10	75	94	74
155		Postbauer-Heng, M .....	59	51	52	53	-2	274	309	307	293	16	293	251	162
156		Pyrbaum, M .....	48	55	50	50	5	230	253	213	218	35	187	213	149
159	321	Sengenthal .....	15	22	11	12	10	485	332	431	404	-72	100	46	41
160		Seubersdorf i.d.OPf. ....	40	44	39	34	10	164	157	190	191	-34	156	141	113
167		Velburg, St .....	46	50	44	53	-3	222	198	225	236	-38	225	171	122
		Insgesamt	1032	1046	1230	1262	-216	5646	5298	5530	5365	-67	4369	4117	3038
dar. Verwaltungsgemeinschaft(en)															
		321 Neumarkt i.d.OPf. ....	59	73	39	46	27	689	519	585	575	-56	262	241	184
<b>374</b>		<b>Lkr Neustadt a.d.Waldnaab</b>													
111		Altenstadt/Waldnaab .....	37	28	64	57	-29	299	309	337	321	-12	175	176	108
170	329	Bechtsrieth .....	9	11	3	5	6	59	40	49	49	-9	40	44	18
117	327	Eschenbach i.d.OPf., St .....	36	34	42	43	-9	242	286	217	295	-9	137	131	107
118		Eslarn, M .....	18	21	32	41	-20	79	48	97	73	-25	75	68	57
119	325	Etzenricht .....	5	14	14	11	3	139	94	114	119	-25	60	52	35

wesen											Erwerbstätigkeit				Gde Schl. Nr.
Volksschulen			Realschulen einschl. Realsch. z. sonderpädagog. Förderung			Gymnasien			Berufsschulen		Sozialversicherungspflichtig Beschäftigte am Arbeitsort				
Schulen	Schüler	Lehrer	Schulen	Schüler	Lehrer	Schulen	Schüler	Lehrer	Schulen	Schüler	insgesamt	männlich	weiblich	Ausländer	
am 1. Oktober 2010									am 20. Okt. 2010		am 30. Juni 2010				
41	42	43	44	45	46	47	48	49	50	51	52	53	54	55	
2	288	20	-	-	-	-	-	-	-	-	696	277	419	56	144
1	82	7	-	-	-	-	-	-	-	-	379	306	73	11	146
-	-	-	-	-	-	-	-	-	-	-	271	212	59	6	147
-	-	-	-	-	-	-	-	-	-	-	654	224	430	4	149
1	59	4	-	-	-	-	-	-	-	-	122	95	27	•	150
1	65	4	-	-	-	-	-	-	-	-	223	111	112	30	151
3	707	47	1	740	44	-	-	-	-	-	8161	5079	3082	296	153
2	247	17	-	-	-	-	-	-	-	-	1031	704	327	50	154
1	77	4	-	-	-	-	-	-	-	-	413	328	85	9	155
2	183	10	-	-	-	-	-	-	-	-	229	160	69	14	157
1	144	8	-	-	-	-	-	-	-	-	306	206	100	16	158
2	196	13	-	-	-	-	-	-	-	-	263	94	169	12	161
2	182	11	-	-	-	-	-	-	-	-	145	80	65	6	163
1	174	9	-	-	-	-	-	-	-	-	324	224	100	15	164
-	-	-	-	-	-	-	-	-	-	-	83	48	35	6	165
1	136	7	-	-	-	-	-	-	-	-	207	109	98	3	168
2	193	16	-	-	-	-	-	-	-	-	667	213	454	11	169
2	199	14	-	-	-	-	-	-	-	-	439	335	104	8	170
3	372	25	-	-	-	-	-	-	-	-	1600	747	853	82	171
1	118	8	-	-	-	-	-	-	-	-	392	313	79	48	174
-	-	-	-	-	-	-	-	-	-	-	389	264	125	15	175
-	-	-	-	-	-	-	-	-	-	-	2237	1307	930	46	177
1	73	7	-	-	-	-	-	-	-	-	117	76	41	5	167
52	7344	491	5	3111	180	3	2866	185	1	2720	43401	24511	18890	1678	
5	558	37	-	-	-	-	-	-	-	-	944	580	364	•	
2	196	13	-	-	-	-	-	-	-	-	534	306	228	18	
2	182	11	-	-	-	-	-	-	-	-	228	128	100	12	
3	266	23	-	-	-	-	-	-	-	-	784	289	495	16	
2	199	14	-	-	-	-	-	-	-	-	1093	559	534	12	
1	118	8	-	-	-	-	-	-	-	-	450	347	103	52	
3	587	39	1	456	27	-	-	-	-	-	2547	1466	1081	60	112
3	523	31	-	-	-	-	-	-	-	-	1121	645	476	38	113
2	246	18	-	-	-	-	-	-	-	-	372	230	142	5	114
2	214	16	-	-	-	-	-	-	-	-	288	170	118	10	115
2	309	17	-	-	-	-	-	-	-	-	383	200	183	5	119
2	393	25	-	-	-	-	-	-	-	-	1515	948	567	34	121
3	604	34	-	-	-	-	-	-	-	-	1494	772	722	69	126
1	68	5	-	-	-	-	-	-	-	-	1154	712	442	41	134
2	305	22	-	-	-	-	-	-	-	-	1032	587	445	17	140
1	95	5	-	-	-	-	-	-	-	-	454	327	127	19	143
3	342	27	-	-	-	-	-	-	-	-	1322	911	411	32	146
10	2062	145	2	1996	104	2	2953	186	1	2442	17676	8856	8820	671	147
2	520	35	1	991	53	1	1142	79	-	-	2626	1472	1154	139	151
2	133	8	-	-	-	-	-	-	-	-	286	188	98	7	153
2	626	39	-	-	-	-	-	-	-	-	1764	1038	726	73	155
1	224	10	-	-	-	-	-	-	-	-	719	470	249	26	156
1	88	6	-	-	-	-	-	-	-	-	3337	2820	517	102	159
2	328	24	-	-	-	-	-	-	-	-	499	306	193	7	160
2	363	26	-	-	-	-	-	-	-	-	887	481	406	17	167
46	8030	532	4	3443	184	3	4095	265	1	2442	39476	22599	16877	1372	
5	467	32	-	-	-	-	-	-	-	-	3995	3238	757	114	
2	383	26	-	-	-	-	-	-	-	-	973	418	555	35	111
1	98	6	-	-	-	-	-	-	-	-	69	48	21	•	170
2	309	24	-	-	-	1	1006	62	-	-	2083	1032	1051	67	117
1	105	4	-	-	-	-	-	-	-	-	667	356	311	42	118
1	105	4	-	-	-	-	-	-	-	-	53	22	31	-	119

Oberpfalz

Gde Schl. Nr.	VGem Schl. Nr.	Gemeinde	Noch: Erwerbstätigkeit										
			Sozialversicherungspflichtig Beschäftigte am Arbeitsort					Sozialversicherungspflichtig Beschäftigte am Wohnort				Pendler-saldo	
			darunter im Wirtschaftsbereich					darunter (Sp. 52)		darunter			
			Land- und Forstwirtschaft, Fischerei	Produzierendes Gewerbe	Handel, Verkehr, Gastgewerbe	Unternehmensdienstleister	öffentl. u. priv. Dienstleister	Einpendler		insgesamt	Auspendler		
								Anzahl	%		Anzahl	%	Anzahl
am 30. Juni 2010													
			56	57	58	59	60	61	62	63	64	65	66
372 Noch Lkr Cham													
144		Neukirchen b.Hl.Blut, M .....	8	251	175	51	211	379	54,5	1337	1020	76,3	-641
146		Pemfling .....	•	198	130	•	22	291	76,8	839	751	89,5	-460
147	310	Pösing .....	•	245	9	8	•	236	87,1	365	330	90,4	-94
149	313	Reichenbach .....	3	46	7	-	598	578	88,4	344	268	77,9	310
150	318	Rettenbach .....	-	78	21	-	23	67	54,9	665	610	91,7	-543
151		Rimbach .....	•	41	136	•	29	155	69,5	703	635	90,3	-480
153		Roding, St .....	61	5191	728	411	1770	5564	68,2	4573	1976	43,2	3588
154		Rötz, St .....	10	708	176	30	107	693	67,2	1182	844	71,4	-151
155		Runding .....	3	324	30	27	29	274	66,3	919	780	84,9	-506
157		Schönthal .....	9	164	11	6	39	132	57,6	671	574	85,5	-442
158		Schorndorf .....	10	161	77	22	36	218	71,2	1062	974	91,7	-756
161	310	Stamsried, M .....	4	90	91	19	59	147	55,9	789	673	85,3	-526
163	308	Tiefenbach .....	•	36	25	46	•	89	61,4	643	587	91,3	-498
164		Traitsching .....	22	159	81	14	47	177	54,6	1535	1388	90,4	-1211
165	308	Treffelstein .....	5	44	23	•	•	43	51,8	321	281	87,5	-238
168		Waffenbrunn .....	•	81	34	•	81	155	74,9	820	768	93,7	-613
169	317	Wald .....	•	442	146	•	58	458	68,7	1126	917	81,4	-459
170	313	Walderbach .....	3	158	157	85	36	299	68,1	868	728	83,9	-429
171		Waldmünchen, St .....	11	696	325	106	462	808	50,5	2146	1354	63,1	-546
174	312	Weiding .....	•	207	113	•	40	294	75,0	995	897	90,2	-603
175		Willmering .....	•	210	64	78	•	327	84,1	817	755	92,4	-428
177		Zandt .....	12	2063	51	7	104	1980	88,5	709	452	63,8	1528
167	317	Zell .....	•	53	37	•	20	65	55,6	762	710	93,2	-645
		Insgesamt	315	21793	8550	4044	8697	29982	69,1	46257	32838	71,0	-2856
dar. Verwaltungsgemeinschaft(en)													
		318 Falkenstein .....	•	470	247	•	155	558	59,1	2509	2123	84,6	-1565
		310 Stamsried .....	•	335	100	27	•	383	71,7	1154	1003	86,9	-620
		308 Tiefenbach .....	•	80	48	•	•	132	57,9	964	868	90,0	-736
		317 Wald .....	•	495	183	•	78	523	66,7	1888	1627	86,2	-1104
		313 Walderbach .....	6	204	164	85	634	877	80,2	1212	996	82,2	-119
		312 Weiding .....	•	236	133	•	•	327	72,7	1321	1198	90,7	-871
<b>373</b>		<b>Lkr Neumarkt i.d.OPf.</b>											
112		Berching, St .....	11	1447	326	122	641	1474	57,9	3144	2071	65,9	-597
113		Berg b.Neumarkt/OPf. ....	6	555	213	167	180	687	61,3	2810	2376	84,6	-1689
114	321	Berngau .....	•	174	76	97	•	288	77,4	987	903	91,5	-615
115		Breitenbrunn, M .....	11	137	40	16	84	150	52,1	1238	1100	88,9	-950
119		Deining .....	6	153	54	25	145	209	54,6	1659	1485	89,5	-1276
121		Dietfurt/Altmühl, St .....	7	922	291	102	193	734	48,4	2250	1469	65,3	-735
126		Freystadt, St .....	20	596	556	120	202	877	58,7	3133	2516	80,3	-1639
134		Hohenfels, M .....	•	223	9	•	863	833	72,2	807	486	60,2	347
140		Lauterhofen, M .....	5	288	299	18	422	658	63,8	1333	959	71,9	-301
143		Lupburg, M .....	-	296	91	39	28	323	71,1	907	776	85,6	-453
146		Mühlhausen .....	26	761	314	65	156	927	70,1	1760	1365	77,6	-438
147		Neumarkt i.d.OPf., GKSt .....	13	6469	3766	2983	4445	9930	56,2	14033	6287	44,8	3643
151		Parsberg, St .....	5	1042	552	242	785	1897	72,2	2361	1632	69,1	265
153	321	Pilsach .....	7	146	75	37	21	224	78,3	1013	951	93,9	-727
155		Postbauer-Heng, M .....	•	1203	196	•	246	1293	73,3	2710	2239	82,6	-946
156		Pyrbaum, M .....	•	333	194	112	•	487	67,7	2003	1771	88,4	-1284
159	321	Sengenthal .....	•	2020	556	•	743	3138	94,0	968	769	79,4	2369
160		Seubersdorf i.d.OPf. ....	10	172	228	24	65	263	52,7	1990	1754	88,1	-1491
167		Velburg, St .....	5	295	336	64	187	489	55,1	1928	1530	79,4	-1041
		Insgesamt	142	17232	8172	4421	9509	24881	63,0	47034	32439	69,0	-7558
dar. Verwaltungsgemeinschaft(en)													
		321 Neumarkt i.d.OPf. ....	•	2340	707	•	•	3650	91,4	2968	2623	88,4	1027
<b>374</b>		<b>Lkr Neustadt a.d.Waldnaab</b>											
111		Altenstadt/Waldnaab .....	7	260	192	97	417	780	80,2	1656	1463	88,3	-683
170	329	Bechtsrieth .....	•	34	13	7	•	49	71,0	371	351	94,6	-302
117	327	Eschenbach i.d.OPf., St .....	•	1297	182	•	424	1525	73,2	1422	864	60,8	661
118		Eslarn, M .....	18	461	79	50	59	303	45,4	1029	665	64,6	-362
119	325	Etzenricht .....	•	3	19	•	24	33	62,3	613	593	96,7	-560

Land- und Forstwirtschaft												
Landwirtschaftliche Betriebe mit einer landwirtschaftlich genutzten Fläche von ... ha								Viehbestand am 1. März 2010				Gde Schl. Nr.
unter 5	5	10	20	50	100 oder mehr	ins-gesamt	darunter 5 oder mehr ha LF	Rinder		Schweine	Schafe	
	bis unter							ins-gesamt	darunter Milch-kühe			
	10	20	50	100								
2010												
67	68	69	70	71	72	73	74	75	76	77	78	
4	30	34	40	4	-	112	108	5138	1807	251	89	144
4	14	30	36	7	1	92	88	4312	1081	838	77	146
-	4	4	3	5	-	16	16	819	250	-	•	147
-	1	-	5	2	-	8	8	283	127	-	-	149
1	31	25	12	2	-	71	70	1217	427	256	111	150
2	4	9	5	2	2	24	22	1184	436	977	•	151
3	29	25	37	18	4	116	113	5684	1830	865	•	153
2	7	39	54	21	-	123	121	8374	3047	1156	13	154
-	6	10	9	6	1	32	32	1868	697	444	•	155
1	12	30	24	15	2	84	83	5173	1802	134	•	157
1	19	16	20	10	3	69	68	3477	1288	3332	•	158
1	10	28	18	15	4	76	75	4293	1479	392	•	161
2	15	20	18	5	1	61	59	2169	716	1092	60	163
1	14	23	28	9	2	77	76	3891	1226	1374	49	164
-	3	7	14	4	2	30	30	1593	631	•	-	165
-	11	18	7	-	1	37	37	1015	288	•	•	168
-	11	14	18	10	1	54	54	1857	602	1170	•	169
1	14	13	18	3	-	49	48	1513	526	908	156	170
2	18	45	34	22	1	122	120	6030	2210	1005	110	171
1	10	15	26	6	-	58	57	3265	1104	-	•	174
-	2	3	6	4	-	15	15	965	215	334	-	175
1	14	18	18	3	-	54	53	2368	881	147	77	177
1	11	21	9	4	-	46	45	1259	309	311	•	167
55	520	773	746	268	40	2402	2347	110884	38276	23062	3238	
1	66	83	50	24	5	229	228	8438	3273	2029	986	
1	14	32	21	20	4	92	91	5112	1729	392	131	
2	18	27	32	9	3	91	89	3762	1347	•	60	
1	22	35	27	14	1	100	99	3116	911	1481	49	
1	15	13	23	5	-	57	56	1796	653	908	156	
1	14	20	30	6	-	71	70	3534	1170	•	175	
8	47	76	54	37	7	229	221	6511	2526	10349	2109	112
2	23	28	28	14	1	96	94	2618	1065	635	280	113
-	22	49	14	3	1	89	89	1723	638	566	154	114
1	33	43	25	13	8	123	122	3203	1098	3398	83	115
2	31	46	32	11	6	128	126	3813	1289	871	4671	119
-	22	44	35	12	4	117	117	3048	1241	2151	1997	121
2	59	35	35	24	8	163	161	4964	1706	2715	2063	126
-	9	4	12	10	3	38	38	1226	•	262	1164	134
4	25	32	35	23	4	123	119	3788	1543	2806	•	140
1	4	9	7	8	2	31	30	697	116	371	141	143
3	18	20	18	8	2	69	66	1931	749	942	177	146
4	24	41	24	12	2	107	103	2661	1137	643	873	147
1	18	22	21	13	4	79	78	1692	585	4623	126	151
-	15	30	31	16	2	94	94	3277	1405	2670	122	153
1	7	11	8	4	1	32	31	1010	301	124	•	155
1	9	12	2	9	-	33	32	946	•	51	251	156
1	6	10	10	6	3	36	35	1038	396	3975	1179	159
4	22	46	24	17	5	118	114	2935	1083	3728	248	160
2	26	62	49	32	8	179	177	5330	2198	1223	1453	167
37	420	620	464	272	71	1884	1847	52411	19848	42103	17240	
1	43	89	55	25	6	219	218	6038	2439	7211	1455	
1	1	6	12	2	-	22	21	888	348	269	•	111
-	2	5	5	1	-	13	13	436	152	•	•	170
1	3	11	7	6	1	29	28	909	382	153	611	117
1	10	21	21	8	1	62	61	2219	786	199	79	118
-	1	2	5	2	-	10	10	142	•	-	-	119

Oberpfalz

Gde Schl. Nr.	VGem Schl. Nr.	Gemeinde	Gewerbe- anzeigen		Verarbeitendes Gewerbe sowie Bergbau und Gewinnung von Steinen und Erden			Umwelt							
			An- meldun- gen	Ab- meldun- gen	Be- triebe	Be- schäf- tigte	Brutto- entgelte	Wasser- versorgung		Kanalisa- tion		Klär- anlagen		Wasser- ge- winnung	Wasser- pro-Kopf- Verbrauch
								Angeschlossene Einwohner							
			insgesamt		am 30. September		1000 €		Anzahl	%	Anzahl	%	Anzahl	%	
			2010					2007							
79	80	81	82	83	84	85	86	87	88	89	90	91			
372 Noch Lkr Cham															
144		Neukirchen b.Hl.Blut, M .....	26	11	1	•	–	3731	94,8	2986	75,9	2986	75,9	163	132,9
146		Pemfling .....	13	7	–	–	–	2201	98,7	1176	52,8	1176	52,8	127	138,2
147	310	Pöising .....	3	8	2	•	•	967	100,0	952	98,4	952	98,4	17	127,5
149	313	Reichenbach .....	8	6	–	–	–	1202	100,0	1111	92,4	1111	92,4	–	157,3
150	318	Rettenbach .....	15	11	–	–	–	1746	98,4	1014	57,2	1014	57,2	–	100,4
151		Rimbach .....	16	20	–	–	–	1766	85,6	1560	75,6	1560	75,6	63	124,1
153		Roding, St .....	106	71	17	4333	146414	11441	99,6	10702	93,1	10702	93,1	4776	139,4
154		Rötz, St .....	45	34	5	315	9021	3506	99,6	2913	82,8	2731	77,6	202	114,1
155		Runding .....	30	9	3	260	8987	2317	98,9	2038	87,0	2038	87,0	–	107,6
157		Schönthal .....	23	12	1	•	•	2034	100,0	1541	75,8	1541	75,8	53	141,4
158		Schorndorf .....	15	16	1	•	•	2568	99,8	2397	93,2	2397	93,2	–	128,0
161	310	Stamsried, M .....	17	14	1	•	•	2219	100,0	1342	60,5	1258	56,7	–	123,5
163	308	Tiefenbach .....	15	11	1	•	•	2008	94,3	865	40,6	865	40,6	224	131,0
164		Traitsching .....	31	19	–	–	–	4039	99,0	2531	62,1	2507	61,5	–	128,9
165	308	Treffelstein .....	3	3	–	–	–	1000	98,4	659	64,9	659	64,9	–	120,5
168		Waffenbrunn .....	12	13	1	•	•	2042	99,4	1911	93,0	1911	93,0	82	115,4
169	317	Wald .....	31	15	5	443	12886	2812	100,0	1867	66,4	1867	66,4	–	131,5
170	313	Walderbach .....	19	10	1	•	•	2074	99,9	1632	78,6	1632	78,6	–	132,1
171		Waldmünchen, St .....	100	72	9	404	10197	6989	98,0	5122	71,8	4997	70,1	565	137,2
174	312	Weiding .....	17	7	2	•	•	2599	99,9	2376	91,3	2196	84,4	–	117,0
175		Willmering .....	20	18	–	–	–	2128	100,0	2096	98,5	2096	98,5	–	122,3
177		Zandt .....	13	9	1	•	•	1597	86,5	1429	77,4	1429	77,4	–	151,0
167	317	Zell .....	17	14	–	–	–	1833	100,0	1027	56,0	1027	56,0	–	107,6
		Insgesamt	1144	845	94	14821	441522	125029	96,3	104468	80,5	103554	79,8	8485	127,9
dar. Verwaltungsgemeinschaft(en)															
		318 Falkenstein .....	55	49	1	•	•	6814	99,4	4287	62,5	4287	62,5	–	125,4
		310 Stamsried .....	20	22	3	•	•	3186	100,0	2294	72,0	2210	69,4	17	124,7
		308 Tiefenbach .....	18	14	1	•	•	3008	95,6	1524	48,4	1524	48,4	224	127,5
		317 Wald .....	48	29	5	443	12886	4645	100,0	2894	62,3	2894	62,3	–	122,1
		313 Walderbach .....	27	16	1	•	•	3276	99,9	2743	83,7	2743	83,7	–	141,3
		312 Weiding .....	22	12	3	•	•	3503	99,9	3244	92,5	3015	86,0	46	118,1
<b>373</b>		<b>Lkr Neumarkt i.d.OPf.</b>													
112		Berching, St .....	83	59	6	1299	44356	8621	99,6	7091	81,9	7091	81,9	489	136,3
113		Berg b.Neumarkt/OPf. ....	64	44	6	431	11713	7595	100,0	6853	90,2	6853	90,2	462	128,8
114	321	Berggau .....	13	12	–	–	–	2443	100,0	2443	100,0	2443	100,0	–	113,3
115		Breitenbrunn, M .....	34	13	1	•	•	3480	100,0	3297	94,7	3297	94,7	–	126,8
119		Deining .....	28	30	1	•	•	4270	99,1	4163	96,6	4163	96,6	79	129,0
121		Dietfurt/Altmühl, St .....	47	38	7	783	24860	6060	100,0	5795	95,6	5795	95,6	–	115,7
126		Freystadt, St .....	80	78	5	330	8878	8540	100,0	8487	99,4	8487	99,4	350	115,5
134		Hohenfels, M .....	29	20	1	•	•	2164	100,0	1887	87,2	1887	87,2	–	136,7
140		Lauterhofen, M .....	35	16	7	412	12467	3630	99,9	3337	91,9	3144	86,6	399	150,2
143		Lupburg, M .....	17	8	3	265	7803	2375	100,0	2254	94,9	2254	94,9	579	124,6
146		Mühlhausen .....	61	36	5	638	13077	4630	99,9	4633	100,0	4624	99,8	245	123,1
147		Neumarkt i.d.OPf., GKSt .....	386	376	39	5238	190259	39354	99,9	39201	99,6	38973	99,0	2390	103,7
151		Parsberg, St .....	60	54	1	•	•	6501	99,9	6218	95,6	6218	95,6	622	134,0
153	321	Pilsach .....	25	20	1	•	•	2656	99,9	2285	86,0	2285	86,0	89	137,2
155		Postbauer-Heng, M .....	73	64	6	745	20717	7362	100,0	7362	100,0	7362	100,0	393	119,5
156		Pyrbaum, M .....	77	62	3	239	7338	5649	99,8	5588	98,7	5588	98,7	466	114,5
159	321	Sengenthal .....	27	17	6	650	18522	2813	99,8	2772	98,3	2772	98,3	394	114,9
160		Seubersdorf i.d.OPf. ....	35	24	1	•	•	3673	72,4	4858	95,7	4858	95,7	194	138,0
167		Velburg, St .....	49	36	4	100	2375	5246	99,9	4338	82,6	4338	82,6	348	147,3
		Insgesamt	1223	1007	103	11655	378393	127062	98,8	122862	95,5	122432	95,2	7499	120,1
dar. Verwaltungsgemeinschaft(en)															
		321 Neumarkt i.d.OPf. ....	65	49	7	•	•	7912	99,9	7500	94,7	7500	94,7	483	121,9
<b>374</b>		<b>Lkr Neustadt a.d.Waldnaab</b>													
111		Altenstadt/Waldnaab .....	45	36	2	•	•	5001	100,0	4876	97,5	4876	97,5	–	120,5
170	329	Bechtsrieth .....	4	3	–	–	–	1067	100,0	1063	99,6	1063	99,6	25	102,7
117	327	Eschenbach i.d.OPf., St .....	15	23	6	1218	35722	3970	99,6	3881	97,4	3881	97,4	378	157,3
118		Eslarn, M .....	26	23	5	344	7560	2946	99,6	2628	88,9	2628	88,9	138	115,3
119	325	Etzenricht .....	13	9	–	–	–	1633	100,0	1621	99,3	1621	99,3	19	107,4





Oberpfalz

Gde Schl. Nr.	VGem Schl. Nr.	Gemeinde	Noch: Bautätigkeit und Wohnungswesen					Fremdenverkehr			
			Bestand an Wohngebäuden insgesamt (ohne Wohnheime)	Bestand an Wohnungen in Wohn- und Nichtwohngebäuden (ohne Wohnungen in Wohnheimen)				Räume insgesamt	Gästebetten im Juni (Angebot)	Gästeankünfte	Gästeübernachtungen
				insgesamt	davon mit ... Räumen						
					1 oder 2	3 oder 4	5 oder mehr				
31. Dezember 2010							2010				
			104	105	106	107	108	109	110	111	112
372 Noch Lkr Cham											
144		Neukirchen b.Hl.Blut, M .....	1312	2094	226	741	1127	10189	1399	38476	165472
146		Pemfling .....	726	937	32	243	662	5140	•	•	•
147	310	Pösing .....	324	444	17	129	298	2464	•	•	•
149	313	Reichenbach .....	257	379	39	113	227	1878	–	•	•
150	318	Rettenbach .....	573	731	23	198	510	4035	•	•	•
151		Rimbach .....	632	935	46	329	560	4853	638	20256	78767
153		Roding, St .....	3272	5205	323	1607	3275	27052	617	17384	46391
154		Rötz, St .....	1075	1617	120	479	1018	8541	486	11260	34889
155		Runding .....	763	1062	48	304	710	5634	425	11558	80254
157		Schönthal .....	613	818	43	203	572	4605	57	392	2787
158		Schorndorf .....	818	1095	53	265	777	6014	•	•	•
161	310	Stamsried, M .....	708	1135	124	427	584	5705	458	15689	79939
163	308	Tiefenbach .....	790	1091	64	374	653	5623	120	2044	6983
164		Traitsching .....	1431	1865	103	598	1164	9771	488	6046	28027
165	308	Treffelstein .....	354	458	21	110	327	2635	55	302	1586
168		Waffenbrunn .....	640	901	46	260	595	4770	•	•	•
169	317	Wald .....	899	1205	46	289	870	6661	–	–	–
170	313	Walderbach .....	656	921	84	231	606	4815	•	1360	3223
171		Waldmünchen, St .....	2344	3733	359	1357	2017	18178	1197	33019	141483
174	312	Weiding .....	781	1097	59	319	719	5706	•	•	•
175		Willmering .....	643	930	34	314	582	4872	–	–	–
177		Zandt .....	606	820	52	267	501	4196	169	6699	30037
167	317	Zell .....	580	764	45	200	519	4087	•	•	•
		Insgesamt	40112	61257	4020	20651	36586	313682	16025	393833	1736326
dar. Verwaltungsgemeinschaft(en)											
		318 Falkenstein .....	2212	3026	166	827	2033	16518	•	•	•
		310 Stamsried .....	1032	1579	141	556	882	8169	•	•	•
		308 Tiefenbach .....	1144	1549	85	484	980	8258	175	2346	8569
		317 Wald .....	1479	1969	91	489	1389	10748	•	•	•
		313 Walderbach .....	913	1300	123	344	833	6693	•	•	•
		312 Weiding .....	1068	1530	98	457	975	7802	•	•	•
<b>373</b>		<b>Lkr Neumarkt i.d.OPf.</b>									
112		Berching, St .....	2577	3474	177	805	2492	19575	410	18530	37142
113		Berg b.Neumarkt/OPf. ....	2384	3052	82	645	2325	17299	287	13016	27482
114	321	Berngau .....	737	900	12	147	741	5413	–	–	–
115		Breitenbrunn, M .....	1144	1387	42	284	1061	8339	•	3226	18647
119		Deining .....	1371	1674	47	327	1300	9782	•	•	•
121		Dietfurt/Altmühl, St .....	1890	2655	96	811	1748	14606	472	18814	49723
126		Freystadt, St .....	2622	3340	106	731	2503	19196	•	•	•
134		Hohenfels, M .....	981	1272	54	286	932	6875	•	•	•
140		Lauterhofen, M .....	1086	1375	59	275	1041	7902	•	•	•
143		Lupburg, M .....	796	1009	29	216	764	5911	•	•	•
146		Mühlhausen .....	1441	1922	49	493	1380	10541	•	4871	11366
147		Neumarkt i.d.OPf., GKSt .....	9749	18382	980	7983	9419	87326	572	40134	71192
151		Parsberg, St .....	1933	3003	153	951	1899	15937	228	18717	40414
153	321	Pilsach .....	843	1117	46	220	851	6370	64	2378	5877
155		Postbauer-Heng, M .....	2184	3074	109	794	2171	16491	•	2201	6439
156		Pyrbaum, M .....	1894	2521	56	695	1770	13503	•	•	•
159	321	Sengenthal .....	820	1024	30	206	788	5813	–	•	•
160		Seubersdorf i.d.OPf. ....	1594	2076	62	451	1563	11775	•	•	•
167		Velburg, St .....	1783	2280	90	495	1695	12971	514	36592	63425
		Insgesamt	37829	55537	2279	16815	36443	295625	3064	176800	371285
dar. Verwaltungsgemeinschaft(en)											
		321 Neumarkt i.d.OPf. ....	2400	3041	88	573	2380	17596	64	•	•
<b>374</b>		<b>Lkr Neustadt a.d.Waldnaab</b>									
111		Altendorf/Waldnaab .....	1141	2277	78	976	1223	11034	•	•	•
170	329	Bechtsrieth .....	324	451	14	112	325	2490	–	–	–
117	327	Eschenbach i.d.OPf., St .....	1978	2688	78	651	1959	14254	72	4224	14413
118		Eslarn, M .....	1018	1492	88	569	835	7491	48	829	1899
119	325	Etzenricht .....	470	732	19	207	506	3922	•	•	•

Straßenverkehrsunfälle				Einrichtungen für ältere Menschen				Empfänger von Sozialhilfe nach SGB XII			Gde Schl. Nr.
Straßenverkehrsunfälle insgesamt	davon Unfälle mit		dabei Verunglückte	Einrichtungen insgesamt	verfügbare Plätze	Bewohner	Personal (Beschäftigte)	3. Kapitel "Hilfe zum Lebensunterhalt"	4. Kapitel "Grund-sicherung im Alter und bei Erwerbs-minderung"	5. bis 9. Kapitel "Sonstige Hilfen"	
	Personen-schaden	nur Sach-schaden									
2010				am 15. Dezember 2010				am 31. Dezember 2010			
113	114	115	116	117	118	119	120	121	122	123	
13	10	3	15	-	-	-	-	3	18	26	144
14	11	3	20	-	-	-	-	•	7	10	146
1	1	-	2	-	-	-	-	•	4	7	147
3	3	-	7	-	-	-	-	226	233	338	149
6	5	1	7	-	-	-	-	•	3	8	150
11	8	3	15	-	-	-	-	3	10	12	151
71	58	13	71	2	186	174	165	25	59	107	153
20	16	4	26	1	15	15	15	•	14	19	154
6	4	2	4	-	-	-	-	4	5	8	155
10	9	1	12	-	-	-	-	•	•	6	157
9	9	-	12	-	-	-	-	3	7	16	158
6	4	2	7	-	-	-	-	•	8	13	161
2	2	-	3	-	-	-	-	-	7	14	163
20	17	3	25	-	-	-	-	•	7	19	164
2	1	1	2	-	-	-	-	-	•	3	165
8	5	3	5	-	-	-	-	-	8	10	168
8	5	3	7	-	-	-	-	•	10	20	169
9	8	1	10	-	-	-	-	6	11	17	170
27	21	6	32	2	139	125	83	11	38	77	171
11	8	3	9	-	-	-	-	•	7	19	174
10	7	3	13	-	-	-	-	•	4	12	175
8	6	2	8	1	95	90	76	9	11	34	177
5	5	-	8	-	-	-	-	-	•	12	167
613	491	122	710	16	1249	1132	927	502	853	1534	
32	28	4	42	-	-	-	-	-	-	-	
7	5	2	9	-	-	-	-	-	-	-	
4	3	1	5	-	-	-	-	-	-	-	
13	10	3	15	-	-	-	-	-	-	-	
12	11	1	17	-	-	-	-	-	-	-	
14	10	4	11	-	-	-	-	-	-	-	
37	36	1	42	2	116	113	95	133	145	253	112
26	16	10	21	1	69	69	75	9	18	73	113
10	7	3	9	-	-	-	-	•	•	14	114
5	5	-	8	1	72	72	54	23	26	67	115
14	11	3	13	1	61	61	73	7	10	45	119
23	21	2	30	1	53	52	61	5	13	42	121
30	26	4	38	1	48	47	54	9	16	67	126
22	15	7	18	-	-	-	-	•	4	15	134
19	10	9	15	1	27	27	33	158	162	222	140
15	8	7	10	-	-	-	-	•	•	13	143
12	10	2	13	1	64	62	64	9	18	47	146
238	186	52	263	8	530	524	403	92	245	456	147
41	29	12	37	2	120	118	76	35	51	111	151
18	16	2	21	-	-	-	-	•	5	16	153
22	16	6	19	1	34	34	33	31	52	80	155
26	22	4	34	-	-	-	-	5	16	32	156
8	5	3	8	-	-	-	-	•	6	11	159
18	12	6	15	-	-	-	-	3	13	29	160
41	31	10	47	1	54	48	50	5	14	48	167
625	482	143	661	21	1248	1227	1071	531	820	1641	
36	28	8	38	-	-	-	-	-	-	-	
21	16	5	25	1	81	78	49	22	38	67	111
4	4	-	9	-	-	-	-	•	•	5	170
12	8	4	14	1	90	88	57	8	14	47	117
14	13	1	24	-	-	-	-	•	15	18	118
8	8	-	10	-	-	-	-	-	6	9	119

Oberpfalz

Gde Schl. Nr.	VGem Schl. Nr.	Gemeinde	Lohn- und Einkommensteuer								
			Lohn- und Einkommensteuerpflichtige	Gesamtbetrag der Einkünfte		Lohn- und Einkommensteuer		Arbeitnehmer (=Lohnsteuerfälle)		Bruttolohn	
				insgesamt	je Steuerpflichtigen	insgesamt	je Steuerpflichtigen	insgesamt	je 1000 Einwohner	insgesamt	je Arbeitnehmer
			Anzahl	1000 €	€	1000 €	€	Anzahl		1000 €	€
			2007								
			124	125	126	127	128	129	130	131	132
372 Noch Lkr Cham											
144		Neukirchen b.Hl.Blut, M .....	1803	41642	23096	4615	2560	1753	444	35114	20031
146		Pemfling .....	1017	30672	30160	4382	4309	1018	458	24704	24267
147	310	Pösing .....	467	13392	28676	1939	4151	478	497	11624	24318
149	313	Reichenbach .....	540	12290	22760	1930	3573	568	467	10088	17761
150	318	Rettenbach .....	805	21651	26896	2732	3394	848	475	19777	23322
151		Rimbach .....	885	22824	25790	2933	3314	925	451	19899	21512
153		Roding, St .....	5592	166215	29724	24658	4410	5943	518	137110	23071
154		Rötz, St .....	1533	40576	26468	4966	3239	1465	420	31216	21308
155		Runding .....	1104	31160	28224	4143	3753	1189	511	27352	23004
157		Schönthal .....	826	22071	26721	2631	3185	820	407	17505	21348
158		Schorndorf .....	1176	35418	30117	5045	4290	1234	475	29779	24132
161	310	Stamsried, M .....	972	25408	26140	3064	3152	1018	458	22385	21989
163	308	Tiefenbach .....	920	21715	23603	2462	2676	911	426	18665	20488
164		Traitsching .....	1860	51676	27783	6921	3721	1911	468	43706	22871
165	308	Treffelstein .....	431	11079	25706	1228	2849	426	420	8635	20270
168		Waffenbrunn .....	971	26310	27095	3616	3724	1029	509	23170	22517
169	317	Wald .....	1318	39862	30244	5747	4360	1393	495	34965	25101
170	313	Walderbach .....	973	30485	31331	4828	4962	1022	492	25633	25081
171		Waldmünchen, St .....	3056	85135	27858	11438	3743	3078	433	67471	21920
174	312	Weiding .....	1145	30699	26811	3965	3463	1202	457	26564	22100
175		Willmering .....	998	29717	29777	4423	4432	1069	505	26316	24617
177		Zandt .....	806	22617	28060	2956	3668	854	462	19116	22384
167	317	Zell .....	853	24900	29191	3303	3872	925	502	22745	24589
		Insgesamt	59777	1663927	27836	233457	3905	61479	474	1364178	22189
dar. Verwaltungsgemeinschaft(en)											
		318 Falkenstein .....	3160	89833	28428	12315	3897	3252	474	78193	24045
		310 Stamsried .....	1439	38800	26963	5002	3476	1496	470	34009	22733
		308 Tiefenbach .....	1351	32794	24274	3690	2731	1337	424	27300	20419
		317 Wald .....	2171	64762	29830	9050	4168	2318	498	57710	24896
		313 Walderbach .....	1513	42775	28272	6758	4467	1590	483	35721	22466
		312 Weiding .....	1555	40898	26301	5149	3311	1631	461	36053	22105
<b>373</b>		<b>Lkr Neumarkt i.d.OPf.</b>									
112		Berching, St .....	4156	120987	29111	18405	4429	4308	497	101584	23580
113		Berg b.Neumarkt/OPf. ....	3547	123653	34861	21432	6042	3820	503	101668	26615
114	321	Berngau .....	1137	34797	30604	4958	4361	1219	498	30047	24649
115		Breitenbrunn, M .....	1596	46639	29222	6649	4166	1645	474	40713	24750
119		Deining .....	2032	58619	28848	8223	4047	2187	506	51741	23756
121		Dietfurt/Altmühl, St .....	2786	88043	31602	13496	4844	2858	474	73813	25827
126		Freystadt, St .....	3946	124493	31549	19847	5030	4099	479	104267	25437
134		Hohenfels, M .....	927	27193	29335	3751	4046	1007	463	25262	25086
140		Lauterhofen, M .....	1708	48297	28277	7074	4142	1788	492	40406	22598
143		Lupburg, M .....	1095	30414	27776	4097	3741	1191	506	27692	23251
146		Mühlhausen .....	2285	65177	28524	9801	4289	2425	523	55696	22967
147		Neumarkt i.d.OPf., GKSt .....	19594	619919	31638	105048	5361	20683	526	505132	24423
151		Parsberg, St .....	3013	97891	32489	15741	5224	3183	488	81474	25597
153	321	Pilsach .....	1305	39191	30032	5620	4307	1334	503	32395	24284
155		Postbauer-Heng, M .....	3536	115549	32678	18796	5316	3926	530	103372	26330
156		Pyrbaum, M .....	2633	91834	34878	15595	5923	2846	504	79993	28107
159	321	Sengenthal .....	1281	49659	38766	9930	7752	1376	506	33135	24081
160		Seubersdorf i.d.OPf. ....	2448	73700	30106	10810	4416	2601	515	64456	24781
167		Velburg, St .....	2491	73110	29350	10938	4391	2553	485	58127	22768
		Insgesamt	61516	1929167	31360	310213	5043	65040	506	1610973	24769
dar. Verwaltungsgemeinschaft(en)											
		321 Neumarkt i.d.OPf. ....	3723	123647	33212	20509	5509	3929	503	95577	24326
<b>374</b>		<b>Lkr Neustadt a.d.Waldnaab</b>									
111		Altenstadt/Waldnaab .....	2238	60391	26984	9030	4035	2437	486	51609	21177
170	329	Bechtsrieth .....	476	15355	32259	2272	4773	540	504	13188	24422
117	327	Eschenbach i.d.OPf., St .....	1873	59436	31733	9351	4992	1999	497	49021	24523
118		Eslarn, M .....	1325	32770	24732	3978	3002	1373	467	28689	20895
119	325	Etzenricht .....	829	23996	28946	3720	4487	886	542	21620	24402

Kommunale Finanzen													Gde Schl. Nr.
Gemeindesteuereinnahmen					Hebesätze			Steuer-einnahmen ins-gesamt	Real-steuer-aufbrin-gungs-kraft	Steuer-ein-nahme-kraft	Schlüssel-zuweisungen an die Gemeinden		
ins-gesamt	darunter				Grundsteuer		Gewerbe-steuer						
	Grundsteuer		Gewerbe-steuer (netto)	Gemeindean-teil an der Ein-kommen- und Umsatzsteuer	A	B							
	A	B											
1000 €					%			€ je Einwohner					
2010												2011	
133	134	135	136	137	138	139	140	141	142	143	144	145	
1422	43	302	191	881	310	310	310	364	182	393	361	317	144
1829	45	103	1042	637	300	300	330	812	738	894	275	198	146
537	8	71	110	347	315	315	315	547	265	586	190	89	147
384	6	48	65	264	310	310	310	311	133	332	357	338	149
664	28	90	49	494	320	320	320	374	117	387	343	305	150
792	11	166	140	472	310	310	320	397	212	428	350	355	151
8950	75	1219	3521	4122	320	320	320	775	583	853	-	82	153
1897	55	278	639	920	315	300	315	545	395	605	226	184	154
1143	20	150	308	663	300	300	300	496	307	553	166	147	155
699	40	95	132	430	300	300	300	347	187	380	350	329	157
1174	34	126	225	788	300	300	310	450	209	486	244	243	158
798	46	143	83	523	340	325	315	377	160	395	392	342	161
1007	25	124	413	443	300	310	310	485	393	548	287	309	163
1636	37	209	282	1102	300	300	310	406	184	437	331	303	164
360	14	62	74	209	300	300	300	356	211	395	383	340	165
870	20	85	160	604	300	300	300	427	190	462	295	278	168
3494	27	177	2278	1007	300	300	300	1244	1395	1503	-	-	169
1137	24	132	271	708	320	320	320	541	277	577	184	146	170
3409	80	580	857	1881	320	320	320	488	292	526	277	324	171
1196	26	162	357	647	300	300	310	456	299	506	256	226	174
1093	11	140	208	734	330	330	330	519	222	543	198	165	175
1517	24	170	699	622	290	280	300	828	755	976	-	-	177
777	23	97	91	564	325	325	310	424	151	444	274	234	167
75741	1234	10737	25930	37684	313	319	323	590	405	642	198	203	
3104	100	429	537	2026	312	320	317	454	208	482	249	261	
1335	54	214	193	869	336	322	315	431	193	456	330	262	
1366	40	186	487	652	300	307	308	443	333	498	318	319	
4271	50	274	2369	1571	311	308	300	920	904	1085	108	93	
1521	29	180	336	972	318	317	318	456	224	486	248	217	
1552	35	215	414	882	303	302	310	442	269	485	275	251	
5267	174	566	1764	2755	300	300	300	615	438	696	147	162	112
4603	74	482	1233	2803	300	300	300	613	356	678	184	163	113
1314	63	144	314	790	330	330	330	528	272	555	158	162	114
1651	108	192	341	1006	330	330	330	484	238	506	282	269	115
2019	94	219	329	1372	300	300	300	470	212	508	250	201	119
3690	77	360	1113	2129	325	325	325	609	349	649	148	130	121
5408	134	579	1898	2784	300	300	330	633	419	684	198	194	126
1501	35	169	585	712	320	310	320	719	531	792	362	268	134
2757	103	257	1261	1130	320	320	320	755	624	835	91	96	140
1545	36	165	528	813	330	330	330	667	422	710	54	242	143
2875	63	388	900	1514	330	330	330	624	388	664	117	99	146
35584	63	3578	15942	15964	235	275	315	908	743	1032	60	17	147
4690	71	551	1618	2443	300	280	320	712	489	790	122	158	151
1433	75	169	318	866	350	350	330	538	265	558	199	176	153
5031	30	625	1497	2859	320	320	330	687	396	731	147	76	155
3621	62	411	855	2281	320	320	320	641	322	682	39	106	156
3768	29	582	2107	1045	290	290	310	1387	1488	1642	147	-	159
2581	99	317	379	1782	310	310	310	517	216	550	226	168	160
3160	133	337	1067	1614	320	320	320	609	408	661	271	252	167
92497	1522	10091	34049	46663	310	296	317	724	514	802	136	115	
6515	166	895	2739	2701	331	306	314	828	689	931	168	110	
2624	13	386	755	1462	320	320	300	537	345	596	334	261	111
473	7	67	49	348	350	350	350	430	130	436	255	260	170
2723	16	446	744	1511	350	300	350	659	378	698	269	369	117
1121	39	203	142	732	330	330	330	388	163	404	295	357	118
770	6	74	133	555	250	250	300	468	203	516	77	29	119

Oberpfalz

Gde Schl. Nr.	VGem Schl. Nr.	Gemeinde	Gebiet										darunter (Sp. 1) Siedlungs- und Verkehrsfläche
			Fläche am 31. Dezember 2010	davon wurden genutzt als									
				Gebäude- und Frei- fläche	Betriebs- fläche	Er- holungs- fläche	Verkehrsfläche		Land- wirt- schaft- fläche	Wald- fläche	Wasser- fläche	Flächen anderer Nutzung	
							ins- gesamt	dar. Straßen, Wege, Plätze					
km²	ha (10 000 m²)												
1	2	3	4	5	6	7	8	9	10	11			

374 Noch Lkr Neustadt a.d.Waldnaab

121		Floß, M .....	54,41	165	1	7	243	242	3245	1678	94	9	416
122		Flossenbürg .....	23,27	73	20	19	66	66	234	1878	29	7	161
123	331	Georgenberg .....	36,79	93	1	4	120	120	1045	2391	22	3	218
124		Grafenwöhr, St .....	216,19	279	29	20	167	159	908	1004	121	19092	472
127	329	Irchenrieth .....	5,27	50	1	3	35	35	242	192	4	1	88
128	323	Kirchendenreuth .....	39,31	81	2	2	228	222	2296	1240	83	-	311
129	326	Kirchenthumbach, M .....	67,43	191	26	6	321	318	3307	1743	94	1054	522
131	325	Kohlberg, M .....	33,51	59	19	2	152	142	1099	1931	82	6	214
132	330	Leuchtenberg, M .....	32,37	78	12	6	233	233	1534	1329	36	9	323
133		Luhe-Wildenau, M .....	38,66	170	3	88	247	224	1548	1666	131	12	509
134		Mantel, M .....	16,85	133	13	7	84	84	698	562	173	14	227
137		Moosbach, M .....	63,74	174	4	12	267	266	3356	2494	59	8	456
139		Neustadt/Waldnaab, St .....	9,94	173	2	13	98	90	467	209	28	3	287
140	327	Neustadt am Kulm, St .....	20,30	60	1	3	123	120	1364	452	24	1	188
144	323	Parkstein, M .....	30,85	107	2	7	110	110	1143	1668	46	3	226
146	329	Pirk .....	26,18	77	2	3	98	98	1484	902	50	2	180
147	331	Pleystein, St .....	42,41	128	2	13	238	237	1739	2065	49	7	382
149	324	Pressath, St .....	66,33	238	45	13	252	234	1834	4095	144	11	511
150	323	Püchersreuth .....	25,21	82	1	7	132	125	1558	691	46	3	222
154	329	Schirmitz .....	4,97	67	0	3	26	26	247	136	15	2	96
155	326	Schlammersdorf .....	20,34	48	1	1	81	81	758	1059	84	2	131
156	324	Schwarzenbach .....	11,90	55	1	4	56	40	331	672	70	1	116
157	327	Speinshart .....	23,77	72	5	1	116	116	1432	696	53	2	190
158	323	Störnstein .....	10,92	75	2	4	73	67	612	293	32	3	152
159	330	Tännesberg, M .....	46,55	81	26	4	187	187	1698	2585	70	5	298
160	323	Theisseil .....	21,40	65	1	2	105	105	1241	704	18	3	174
148	324	Trabititz .....	26,67	100	2	1	146	131	1347	1017	53	2	247
162		Vohenstrauß, St .....	74,06	351	32	17	483	481	3754	2687	74	9	862
163	326	Vorbach .....	13,54	69	0	1	73	51	910	272	28	3	143
164		Waidhaus, M .....	37,33	172	15	10	145	143	1583	1772	29	6	332
165		Waldthurn, M .....	30,95	102	7	9	148	148	1859	946	22	3	266
166	325	Weierhammer .....	39,90	203	25	10	153	141	654	2072	90	783	384
168		Windischeschenbach, St .....	36,37	208	19	15	234	213	1967	1131	56	8	464
444		Gemeindefreie Gebiete .....	49,23	0	-	-	92	78	3	4815	9	5	92
		Insgesamt	1427,68	4748	333	374	5876	5660	52077	54969	2389	22001	11150

dar. Verwaltungsgemeinschaft(en)

327		Eschenbach i.d.OPf. ....	79,20	384	8	34	386	381	3711	2245	243	910	808
326		Kirchenthumbach .....	101,31	308	27	8	474	450	4975	3074	205	1059	796
323		Neustadt a.d.Waldnaab .....	127,69	410	8	21	647	630	6849	4597	225	11	1085
331		Pleystein .....	79,21	221	3	18	358	357	2784	4456	72	9	600
324		Pressath .....	104,90	393	47	18	453	405	3513	5784	267	14	874
329		Schirmitz .....	41,20	242	3	9	186	186	2245	1359	70	5	441
330		Tännesberg .....	78,92	159	38	10	420	420	3231	3914	106	14	621
325		Weierhammer .....	86,99	329	48	15	375	344	2220	4680	239	794	741

375 Lkr Regensburg

113	337	Alteglofsheim .....	13,22	113	5	4	71	63	791	322	8	7	190
114	335	Altenhann .....	21,48	85	2	5	76	76	1340	616	19	4	168
115	338	Aufhausen .....	27,30	92	5	4	105	105	2087	399	34	4	206
116	335	Bach a.d.Donau .....	14,71	66	1	6	52	52	352	710	266	19	125
117		Barbing .....	30,52	189	44	13	249	248	2091	286	159	20	452
118		Beratshausen, M .....	72,52	259	8	10	374	352	3759	2785	23	35	652
119		Bernhardswald .....	71,84	264	9	7	277	270	3534	3043	40	10	558
120	336	Brennberg .....	30,53	111	2	5	129	129	1554	1213	30	9	248
122	333	Brunn .....	12,95	63	5	3	72	72	587	559	2	4	141
127	333	Deuerling .....	7,12	75	0	4	40	36	463	110	7	13	120
130	335	Donaustauf, M .....	9,72	124	0	22	71	71	376	190	174	15	218
131	332	Duggendorf .....	22,03	86	3	3	103	103	950	995	53	9	196
143		Hagelstadt .....	20,73	95	2	4	97	82	1577	289	6	2	199
148		Hemau, St .....	122,30	479	30	26	524	524	6815	4160	16	179	1047
153	332	Holzheim a.Forst .....	15,64	52	4	3	61	61	984	457	2	2	117
156	332	Kalmünz, M .....	43,19	121	3	9	167	167	2089	1791	53	87	299
161		Köfering .....	5,28	61	-	2	38	30	416	4	4	3	102
162	333	Laaber, M .....	28,78	204	7	15	211	180	1569	813	18	42	438
165		Lappersdorf, M .....	34,49	339	4	20	183	182	1677	1190	27	10	546

Bevölkerungsstand																
Bevölkerung am				Bevölkerungs- zu- bzw. -ab- nahme (-) in % 2010 gegenüber		Einwohner je km²		Von der Bevölkerung am 31. Dezember 2010 waren ... Jahre alt								Gde Schl. Nr.
27. Mai 1970	25. Mai 1987	31. Dezember 2010		1970	1987	1970	2010	unter 6	6 bis unter 15	15 bis unter 18	18 bis unter 25	25 bis unter 30	30 bis unter 50	50 bis unter 65	65 oder mehr	
		ins- gesamt	darunter männ- lich													
12	13	14	15	16	17	18	19	20	21	22	23	24	25	26	27	
4168	3609	3508	1722	-15,8	-2,8	77	64	147	299	154	340	196	909	723	740	121
2071	1980	1657	803	-20,0	-16,3	89	71	67	157	61	124	76	428	364	380	122
1610	1508	1416	733	-12,0	-6,1	44	38	76	105	40	115	87	389	321	283	123
6139	5461	6651	3285	8,3	21,8	28	31	335	591	217	598	430	1819	1407	1254	124
298	657	1165	570	290,9	77,3	57	221	47	107	50	96	63	394	298	110	127
939	952	888	460	-5,4	-6,7	24	23	57	95	38	90	49	251	156	152	128
3491	3402	3263	1661	-6,5	-4,1	52	48	182	291	122	288	177	874	763	566	129
1212	1175	1242	623	2,5	5,7	36	37	60	117	49	102	53	378	260	223	131
1199	1192	1265	624	5,5	6,1	37	39	48	123	54	124	62	390	238	226	132
2620	3012	3403	1705	29,9	13,0	68	88	167	333	122	286	170	1074	731	520	133
2613	2800	2954	1448	13,1	5,5	155	175	148	278	106	261	158	843	560	600	134
2641	2639	2487	1227	-5,8	-5,8	41	39	135	244	90	207	115	712	505	479	137
5953	5537	5862	2837	-1,5	5,9	599	590	292	580	203	479	354	1655	1154	1145	139
1346	1311	1238	600	-8,0	-5,6	66	61	58	110	50	94	81	339	258	248	140
1148	1749	2265	1126	97,3	29,5	37	73	110	243	94	193	148	706	459	312	144
1602	1629	1794	881	12,0	10,1	61	69	65	171	77	146	101	542	365	327	146
2788	2591	2593	1292	-7,0	0,1	66	61	110	227	96	223	138	736	494	569	147
4947	4572	4378	2135	-11,5	-4,2	75	66	185	384	175	386	239	1217	897	895	149
1225	1400	1608	810	31,3	14,9	49	64	83	186	62	137	82	471	355	232	150
1721	1624	2057	993	19,5	26,7	346	414	115	164	74	173	98	594	429	410	154
781	775	888	455	13,7	14,6	38	44	44	102	29	67	43	274	158	171	155
597	819	1176	564	97,0	43,6	50	99	73	146	56	102	56	375	194	174	156
974	1030	1138	560	16,8	10,5	41	48	57	119	52	107	71	348	214	170	157
926	1181	1495	745	61,4	26,6	85	137	53	167	59	133	83	424	342	234	158
1695	1579	1506	752	-11,2	-4,6	36	32	84	168	78	127	76	409	283	281	159
646	985	1223	625	89,3	24,2	30	57	57	82	32	133	99	338	308	174	160
1384	1366	1336	654	-3,5	-2,2	52	50	69	122	56	105	82	399	260	243	148
7349	7059	7725	3850	5,1	9,4	99	104	362	752	253	640	402	2335	1461	1520	162
870	908	1043	552	19,9	14,9	64	77	48	116	47	88	64	304	210	166	163
2592	2413	2372	1215	-8,5	-1,7	69	64	99	190	72	175	138	673	518	507	164
2052	2072	2015	1003	-1,8	-2,8	66	65	75	193	80	201	114	540	428	384	165
3406	3655	3818	1893	12,1	4,5	85	96	172	355	114	377	237	1041	812	710	166
6695	5850	5177	2517	-22,7	-11,5	184	142	212	482	191	440	289	1399	994	1170	168
-	-	-	-	-	-	-	-	-	-	-	-	-	-	-	-	444
92397	91792	97211	48067	5,2	5,9	65	68	4577	9223	3583	8429	5481	27645	19857	18416	
6091	5998	6536	3163	7,3	9,0	77	83	359	668	252	537	399	1865	1250	1206	
5142	5085	5194	2668	1,0	2,1	51	51	274	509	198	443	284	1452	1131	903	
4884	6267	7479	3766	53,1	19,3	38	59	360	773	285	686	461	2190	1620	1104	
4398	4099	4009	2025	-8,8	-2,2	56	51	186	332	136	338	225	1125	815	852	
6928	6757	6890	3353	-0,5	2,0	66	66	327	652	287	593	377	1991	1351	1312	
4109	4827	6116	2988	48,8	26,7	100	148	279	561	236	486	320	1874	1320	1040	
2894	2771	2771	1376	-4,3	-	37	35	132	291	132	251	138	799	521	507	
5923	6342	6673	3312	12,7	5,2	68	77	287	618	231	650	371	1883	1381	1252	
1554	2701	3210	1620	106,6	18,8	118	243	168	267	118	305	168	903	752	529	113
1283	1315	1549	777	20,7	17,8	60	72	73	180	49	122	87	483	320	235	114
1403	1461	1757	893	25,2	20,3	51	64	106	180	66	143	86	562	344	270	115
1403	1545	1823	957	29,9	18,0	95	124	91	151	56	135	102	552	415	321	116
2732	3373	4981	2480	82,3	47,7	90	163	285	479	175	386	315	1609	997	735	117
4821	5117	5463	2669	13,3	6,8	66	75	249	573	199	479	275	1574	1049	1065	118
3684	4225	5558	2738	50,9	31,6	51	77	244	525	213	468	295	1587	1228	998	119
1616	1555	1872	930	15,8	20,4	53	61	102	219	72	188	99	546	366	280	120
852	928	1356	685	59,2	46,1	66	105	78	140	52	124	69	426	270	197	122
1287	1625	2080	1054	61,6	28,0	181	292	87	228	89	152	90	600	481	353	127
2772	3288	3742	1847	35,0	13,8	285	385	211	336	108	297	179	1098	830	683	130
1182	1320	1608	809	36,0	21,8	54	73	90	150	57	123	85	497	361	245	131
1530	1727	1994	1001	30,3	15,5	74	96	96	166	80	172	97	573	470	340	143
6800	6751	8524	4321	25,4	26,3	56	70	475	866	371	786	469	2508	1636	1413	148
812	846	994	497	22,4	17,5	52	64	49	98	29	82	62	290	233	151	153
2919	2754	2829	1368	-3,1	2,7	68	66	140	225	98	200	143	777	662	584	156
1026	1030	2319	1182	126,0	125,1	194	439	156	270	107	204	113	801	434	234	161
3792	4567	5181	2604	36,6	13,4	132	180	248	491	188	474	228	1535	1127	890	162
8021	10908	13228	6411	64,9	21,3	233	384	687	1246	451	966	643	3794	2739	2702	165

Oberpfalz

Gde Schl. Nr.	VGem Schl. Nr.	Gemeinde	Bevölkerungsbewegung										Bildungs		
			Lebendgeborene		Gestorbene		Geburten- bzw. Sterbefallüberschuss (-)	Zugezogene		Fortgezogene		Wanderungsgewinn bzw. -verlust (-)	Kindertageseinrichtungen		
			2009	2010	2009	2010		2009	2010	2009	2010		2009	2010	Plätze
							insgesamt					von 3 bis unter 6 Jahren			
												am 1. März 2010			
			28	29	30	31	32	33	34	35	36	37	38	39	40
<b>374 Noch Lkr Neustadt a.d.Waldnaab</b>															
121		Floß, M .....	25	29	41	43	-14	145	126	117	123	3	125	115	75
122		Flossenbürg .....	7	12	12	14	-2	24	35	48	46	-11	50	42	33
123	331	Georgenberg .....	8	14	14	10	4	39	38	35	46	-8	50	53	32
124		Grafenwöhr, St .....	46	47	76	104	-57	306	371	382	351	20	249	234	170
127	329	Irchenrieth .....	11	6	9	6	-	66	47	47	50	-3	50	46	30
128	323	Kirchendemenreuth .....	9	10	6	7	3	24	24	29	29	-5	25	36	32
129	326	Kirchenthumbach, M .....	29	31	24	28	3	77	77	93	111	-34	130	122	80
131	325	Kohlberg, M .....	9	11	8	12	-1	36	28	51	46	-18	50	42	34
132	330	Leuchtenberg, M .....	10	6	9	10	-4	43	37	52	71	-34	50	30	15
133		Luhe-Wildenau, M .....	30	23	23	33	-10	147	162	144	189	-27	147	134	88
134		Mantel, M .....	30	15	25	18	-3	101	92	113	125	-33	125	134	79
137		Moosbach, M .....	22	22	23	31	-9	65	62	74	44	18	75	65	55
139		Neustadt/Waldnaab, St .....	51	48	85	58	-10	342	312	357	328	-16	215	203	145
140	327	Neustadt am Kulm, St .....	12	11	15	12	-1	27	19	25	43	-24	62	59	41
144	323	Parkstein, M .....	11	18	20	10	8	95	95	104	119	-24	100	109	65
146	329	Pirk .....	13	10	15	13	-3	102	57	86	79	-22	60	52	35
147	331	Pleystein, St .....	19	21	40	43	-22	78	85	71	77	8	60	56	49
149	324	Pressath, St .....	30	22	54	61	-39	162	138	199	170	-32	125	127	100
150	323	Püchersreuth .....	17	17	11	11	6	54	49	48	72	-23	70	58	40
154	329	Schirmitz .....	16	18	17	21	-3	127	109	137	114	-5	88	65	50
155	326	Schlammersdorf .....	6	9	12	3	6	4	21	25	24	-3	70	51	41
156	324	Schwarzenbach .....	16	12	4	12	-	72	51	65	38	13	50	46	35
157	327	Speinshart .....	12	6	11	6	-	38	38	41	52	-14	50	45	33
158	323	Störnstein .....	8	7	12	11	-4	48	105	66	61	44	37	34	24
159	330	Tännesberg, M .....	5	21	19	9	12	38	37	60	50	-13	50	48	37
160	323	Theisseil .....	10	7	6	10	-3	53	55	60	45	10	25	22	16
148	324	Trabititz .....	12	8	15	14	-6	42	68	69	42	26	50	37	29
162		Vohenstrauß, St .....	57	54	91	87	-33	367	484	396	385	99	295	275	187
163	326	Vorbach .....	8	5	10	7	-2	27	41	30	28	13	-	-	-
164		Waidhaus, M .....	19	16	37	22	-6	94	77	93	102	-25	72	64	50
165		Waldthurn, M .....	14	3	13	15	-12	53	57	75	57	-	75	72	47
166	325	Weierhammer .....	30	17	24	36	-19	145	108	175	138	-30	172	121	94
168		Windischeschenbach, St .....	32	34	74	72	-38	187	173	235	218	-45	205	141	107
444		Gemeindefreie Gebiete .....	-	-	-	-	-	-	-	-	-	-	-	-	-
		<b>Insgesamt</b>	<b>739</b>	<b>698</b>	<b>1010</b>	<b>1006</b>	<b>-308</b>	<b>4046</b>	<b>4055</b>	<b>4416</b>	<b>4330</b>	<b>-275</b>	<b>3544</b>	<b>3209</b>	<b>2273</b>
dar. Verwaltungsgemeinschaft(en)															
		327 Eschenbach i.d.OPf. ....	60	51	68	61	-10	307	343	283	390	-47	249	235	181
		326 Kirchenthumbach .....	43	45	46	38	7	108	139	148	163	-24	200	173	121
		323 Neustadt a.d.Waldnaab .....	55	59	55	49	10	274	328	307	326	2	257	259	177
		331 Pleystein .....	27	35	54	53	-18	117	123	106	123	-	110	109	81
		324 Pressath .....	58	42	73	87	-45	276	257	333	250	7	225	210	164
		329 Schirmitz .....	49	45	44	45	-	354	253	319	292	-39	238	207	133
		330 Tännesberg .....	15	27	28	19	8	81	74	112	121	-47	100	78	52
		325 Weierhammer .....	44	42	46	59	-17	320	230	340	303	-73	282	215	163
<b>375 Lkr Regensburg</b>															
113	337	Alteglofsheim .....	27	31	19	19	12	181	183	173	186	-3	108	86	72
114	335	Altenhann .....	15	11	22	11	-	34	63	59	63	-	84	48	38
115	338	Aufhausen .....	15	22	16	11	11	81	83	70	71	12	50	71	49
116	335	Bach a.d.Donau .....	22	12	8	9	3	80	93	117	74	19	72	53	37
117		Barbing .....	48	57	29	36	21	328	304	293	237	67	175	188	138
118		Beratshausen, M .....	29	41	64	61	-20	184	195	284	195	-	222	215	151
119		Bernhardswald .....	39	38	45	58	-20	200	177	221	203	-26	202	200	133
120	336	Brennberg .....	23	14	11	13	1	52	51	40	45	6	75	75	52
122	333	Brunn .....	13	12	8	7	5	89	59	88	83	-24	50	49	39
127	333	Deuerling .....	16	12	16	8	4	61	72	89	70	2	25	13	-
130	335	Donaustauf, M .....	27	28	33	25	3	192	225	224	213	12	145	138	109
131	332	Duggendorf .....	14	14	18	14	-	62	61	73	74	-13	50	46	40
143		Hagelstadt .....	10	21	10	15	6	61	89	81	86	3	60	49	39
148		Hemau, St .....	72	77	95	88	-11	329	321	251	298	23	263	289	220
153	332	Holzheim a.Forst .....	6	8	6	5	3	35	20	34	34	-14	-	-	-
156	332	Kallmünz, M .....	23	23	53	53	-30	126	133	122	121	12	100	114	88
161		Köfering .....	30	23	9	10	13	124	121	132	162	-41	54	76	68
162	333	Laaber, M .....	35	49	42	40	9	246	273	217	262	11	205	204	141
165		Lappersdorf, M .....	98	110	142	120	-10	774	822	701	759	63	664	602	356



wesen											Erwerbstätigkeit				Gde Schl. Nr.
Volksschulen			Realschulen einschl. Realsch. z. sonderpädagog. Förderung			Gymnasien			Berufsschulen		Sozialversicherungspflichtig Beschäftigte am Arbeitsort				
Schu- len	Schüler	Lehrer	Schu- len	Schüler	Lehrer	Schu- len	Schüler	Lehrer	Schu- len	Schüler	ins- gesamt	männ- lich	weib- lich	Aus- länder	
am 1. Oktober 2010									am 20. Okt. 2010		am 30. Juni 2010				
41	42	43	44	45	46	47	48	49	50	51	52	53	54	55	
2	219	16	-	-	-	-	-	-	-	-	925	511	414	12	121
1	55	2	-	-	-	-	-	-	-	-	485	374	111	11	122
-	-	-	-	-	-	-	-	-	-	-	102	70	32	6	123
2	394	27	-	-	-	-	-	-	-	-	3302	1913	1389	148	124
-	-	-	-	-	-	-	-	-	-	-	449	155	294	4	127
-	-	-	-	-	-	-	-	-	-	-	53	29	24	-	128
2	170	11	-	-	-	-	-	-	-	-	314	195	119	6	129
-	-	-	-	-	-	-	-	-	-	-	79	56	23	•	131
1	45	4	-	-	-	-	-	-	-	-	146	115	31	8	132
1	125	11	-	-	-	-	-	-	-	-	1013	731	282	46	133
1	109	6	-	-	-	-	-	-	-	-	304	219	85	8	134
2	211	14	-	-	-	-	-	-	-	-	280	178	102	11	137
2	517	34	1	678	38	1	629	47	1	171	1513	607	906	28	139
-	-	-	-	-	-	-	-	-	-	-	62	29	33	-	140
1	137	8	-	-	-	-	-	-	-	-	1010	785	225	19	144
1	188	16	-	-	-	-	-	-	-	-	890	675	215	8	146
2	248	18	-	-	-	-	-	-	-	-	607	398	209	11	147
2	319	20	-	-	-	-	-	-	-	-	1039	614	425	20	149
1	82	4	-	-	-	-	-	-	-	-	99	55	44	•	150
1	61	3	-	-	-	-	-	-	-	-	161	97	64	-	154
-	-	-	-	-	-	-	-	-	-	-	82	46	36	-	155
-	-	-	-	-	-	-	-	-	-	-	130	90	40	•	156
2	146	8	-	-	-	-	-	-	-	-	79	54	25	4	157
-	-	-	-	-	-	-	-	-	-	-	387	218	169	11	158
1	55	3	-	-	-	-	-	-	-	-	204	120	84	5	159
-	-	-	-	-	-	-	-	-	-	-	54	40	14	•	160
-	-	-	-	-	-	-	-	-	-	-	554	494	60	29	148
2	639	43	1	561	32	-	-	-	-	-	1840	981	859	18	162
1	91	6	-	-	-	-	-	-	-	-	952	708	244	18	163
1	66	4	-	-	-	-	-	-	-	-	663	398	265	27	164
1	89	5	-	-	-	-	-	-	-	-	267	158	109	•	165
1	268	22	-	-	-	-	-	-	-	-	2218	1829	389	54	166
2	318	22	-	-	-	-	-	-	-	-	1058	476	582	33	168
-	-	-	-	-	-	-	-	-	-	-	-	-	-	-	444
40	5552	371	2	1239	70	2	1635	109	1	171	25166	15294	9872	697	
4	455	32	-	-	-	1	1006	62	-	-	2224	1115	1109	71	
3	261	17	-	-	-	-	-	-	-	-	1348	949	399	24	
2	219	12	-	-	-	-	-	-	-	-	1603	1127	476	•	
2	248	18	-	-	-	-	-	-	-	-	709	468	241	17	
2	319	20	-	-	-	-	-	-	-	-	1723	1198	525	•	
3	347	25	-	-	-	-	-	-	-	-	1569	975	594	•	
2	100	7	-	-	-	-	-	-	-	-	350	235	115	13	
2	373	26	-	-	-	-	-	-	-	-	2350	1907	443	•	
2	553	37	-	-	-	-	-	-	-	-	390	162	228	23	113
1	79	4	-	-	-	-	-	-	-	-	175	137	38	8	114
2	241	17	-	-	-	-	-	-	-	-	87	51	36	3	115
1	58	3	-	-	-	-	-	-	-	-	262	95	167	21	116
1	206	14	-	-	-	-	-	-	-	-	1231	848	383	51	117
1	204	10	-	-	-	-	-	-	-	-	591	252	339	14	118
1	205	13	-	-	-	-	-	-	-	-	367	161	206	7	119
1	91	5	-	-	-	-	-	-	-	-	190	123	67	3	120
-	-	-	-	-	-	-	-	-	-	-	64	47	17	4	122
1	130	8	-	-	-	-	-	-	-	-	100	56	44	•	127
1	256	22	-	-	-	-	-	-	-	-	863	366	497	25	130
-	-	-	-	-	-	-	-	-	-	-	76	50	26	•	131
1	66	4	-	-	-	-	-	-	-	-	228	157	71	3	143
2	551	34	-	-	-	-	-	-	-	-	1352	701	651	22	148
-	-	-	-	-	-	-	-	-	-	-	14	9	5	-	153
2	283	18	-	-	-	-	-	-	-	-	534	271	263	39	156
-	-	-	-	-	-	-	-	-	-	-	151	59	92	4	161
2	310	24	-	-	-	-	-	-	-	-	644	316	328	67	162
3	642	36	-	-	-	-	-	-	-	-	1741	934	807	59	165

Oberpfalz

		Noch: Erwerbstätigkeit										Pendler-saldo	
Gde Schl. Nr.	VGem Schl. Nr.	Gemeinde	Sozialversicherungspflichtig Beschäftigte am Arbeitsort					Sozialversicherungspflichtig Beschäftigte am Wohnort					
			darunter im Wirtschaftsbereich					darunter (Sp. 52)					
			Land- und Forstwirtschaft, Fischerei	Produzierendes Gewerbe	Handel, Verkehr, Gastgewerbe	Unternehmensdienstleister	öffentl. u. priv. Dienstleister	Einpendler		insgesamt	darunter		
								Anzahl	%		Auspendler		
am 30. Juni 2010													
			56	57	58	59	60	61	62	63	64	65	66
374 Noch Lkr Neustadt a.d.Waldnaab													
121		Floß, M .....	4	643	95	54	128	634	68,5	1226	935	76,3	-301
122		Flossenbürg .....	•	396	6	•	35	294	60,6	618	427	69,1	-133
123	331	Georgenberg .....	-	47	39	3	13	71	69,6	515	484	94,0	-413
124		Grafenwöhr, St .....	•	586	232	•	2297	2091	63,3	2543	1332	52,4	759
127	329	Irchenrieth .....	•	54	7	•	384	373	83,1	458	382	83,4	-9
128	323	Kirchendemenreuth .....	15	13	•	•	•	35	66,0	271	253	93,4	-218
129	326	Kirchenthumbach, M .....	•	166	85	•	56	163	51,9	1366	1215	88,9	-1052
131	325	Kohlberg, M .....	•	27	16	27	•	50	63,3	443	414	93,5	-364
132	330	Leuchtenberg, M .....	•	100	16	•	20	110	75,3	463	427	92,2	-317
133		Luhe-Wildenaub, M .....	-	716	88	128	81	787	77,7	1260	1034	82,1	-247
134		Mantel, M .....	•	192	51	•	39	188	61,8	1042	926	88,9	-738
137		Moosbach, M .....	•	163	40	•	42	146	52,1	813	679	83,5	-533
139		Neustadt/Waldnaab, St .....	•	217	•	423	653	1195	79,0	1990	1672	84,0	-477
140	327	Neustadt am Kulm, St .....	•	11	•	20	21	37	59,7	481	456	94,8	-419
144	323	Parkstein, M .....	12	815	27	90	66	858	85,0	847	695	82,1	163
146	329	Pirk .....	•	838	12	•	27	751	84,4	717	578	80,6	173
147	331	Pleystein, St .....	•	355	95	•	137	383	63,1	821	597	72,7	-214
149	324	Pressath, St .....	6	501	309	52	171	660	63,5	1661	1282	77,2	-622
150	323	Püchersreuth .....	•	36	20	•	22	54	54,5	615	570	92,7	-516
154	329	Schirmitz .....	•	43	•	53	38	129	80,1	710	678	95,5	-549
155	326	Schlammersdorf .....	-	28	•	14	•	61	74,4	355	334	94,1	-273
156	324	Schwarzenbach .....	-	109	•	•	11	97	74,6	451	418	92,7	-321
157	327	Speinshart .....	3	44	•	•	20	52	65,8	435	408	93,8	-356
158	323	Störnstein .....	•	123	22	•	228	339	87,6	546	498	91,2	-159
159	330	Tännesberg, M .....	•	105	49	•	36	114	55,9	523	433	82,8	-319
160	323	Theisseil .....	-	15	27	•	•	35	64,8	391	372	95,1	-337
148	324	TrabitZ .....	8	499	•	•	13	453	81,8	508	407	80,1	46
162		Vohenstrauß, St .....	4	751	480	160	445	1147	62,3	2514	1821	72,4	-674
163	326	Vorbach .....	•	920	25	•	•	845	88,8	411	304	74,0	541
164		Waidhaus, M .....	•	294	156	•	196	409	61,7	776	522	67,3	-113
165		Waldthurn, M .....	•	126	38	•	83	166	62,2	677	576	85,1	-410
166	325	Weierhammer .....	-	1739	272	84	123	1799	81,1	1457	1038	71,2	761
168		Windischeschenbach, St .....	•	528	171	•	274	634	59,9	1743	1319	75,7	-685
444		Gemeindefreie Gebiete .....	-	-	-	-	-	-	-	-	-	-	-
		Insgesamt	193	13255	3170	1922	6623	17850	70,9	34738	27422	78,9	-9572
dar. Verwaltungsgemeinschaft(en)													
		327 Eschenbach i.d.OPf. ....	•	1352	•	•	465	1614	72,6	2338	1728	73,9	-114
		326 Kirchenthumbach .....	•	1114	•	•	•	1069	79,3	2132	1853	86,9	-784
		323 Neustadt a.d.Waldnaab .....	•	1002	•	•	•	1321	82,4	2670	2388	89,4	-1067
		331 Pleystein .....	•	402	134	•	150	454	64,0	1336	1081	80,9	-627
		324 Pressath .....	14	1109	•	•	195	1210	70,2	2620	2107	80,4	-897
		329 Schirmitz .....	•	969	•	•	•	1302	83,0	2256	1989	88,2	-687
		330 Tännesberg .....	•	205	65	•	56	224	64,0	986	860	87,2	-636
		325 Weierhammer .....	•	1769	307	•	•	1882	80,1	2513	2045	81,4	-163
<b>375 Lkr Regensburg</b>													
113	337	Alteglofsheim .....	•	130	72	•	125	284	72,8	1217	1111	91,3	-827
114	335	Altenhann .....	-	62	60	26	27	131	74,9	629	585	93,0	-454
115	338	Aufhausen .....	•	19	39	•	16	52	59,8	690	655	94,9	-603
116	335	Bach a.d.Donau .....	•	184	58	•	15	217	82,8	712	667	93,7	-450
117		Barbing .....	8	548	405	155	115	1052	85,5	2015	1836	91,1	-784
118		Beratzhausen, M .....	24	175	153	30	209	282	47,7	2028	1719	84,8	-1437
119		Bernhardswald .....	22	84	76	29	156	214	58,3	2041	1888	92,5	-1674
120	336	Brennberg .....	-	91	10	57	32	118	62,1	737	665	90,2	-547
122	333	Brunn .....	•	33	19	•	7	46	71,9	485	467	96,3	-421
127	333	Deuerling .....	•	31	33	•	23	81	81,0	747	728	97,5	-647
130	335	Donaustauf, M .....	•	177	•	184	362	685	79,4	1398	1220	87,3	-535
131	332	Duggendorf .....	•	36	20	11	•	48	63,2	638	610	95,6	-562
143		Hagelstadt .....	5	38	147	23	15	178	78,1	812	762	93,8	-584
148		Hemau, St .....	16	487	310	158	381	576	42,6	3210	2434	75,8	-1858
153	332	Holzheim a.Forst .....	•	•	6	•	•	9	64,3	410	405	98,8	-396
156	332	Kallmünz, M .....	7	213	88	28	198	361	67,6	1046	873	83,5	-512
161		Köfering .....	•	45	51	•	37	111	73,5	963	923	95,8	-812
162	333	Laaber, M .....	-	115	149	232	148	467	72,5	1882	1705	90,6	-1238
165		Lappersdorf, M .....	5	496	517	219	504	1281	73,6	4400	3940	89,5	-2659

Land- und Forstwirtschaft													Gde Schl. Nr.
Landwirtschaftliche Betriebe mit einer landwirtschaftlich genutzten Fläche von ... ha								Viehbestand am 1. März 2010					
unter 5	5	10	20	50	100 oder mehr	ins- gesamt	darunter 5 oder mehr ha LF	Rinder		Schweine	Schafe		
	bis unter							ins- gesamt	darunter Milch- kühe				
	10	20	50	100									
2010													
67	68	69	70	71	72	73	74	75	76	77	78		
2	3	21	43	21	3	93	91	5506	2169	389	32	121	
-	2	3	1	-	-	6	6	100	•	-	•	122	
-	15	9	8	5	-	37	37	1260	573	98	•	123	
-	2	3	4	5	-	14	14	463	175	40	-	124	
-	-	1	3	1	-	5	5	262	129	-	-	127	
-	5	12	28	14	1	60	60	3419	1476	3608	32	128	
1	21	34	18	15	7	96	95	3979	1493	785	180	129	
-	-	6	4	5	2	17	17	1088	497	997	-	131	
1	9	15	16	6	3	50	49	2269	907	255	42	132	
1	3	5	16	8	-	33	32	1660	586	136	-	133	
-	1	1	1	3	-	6	6	392	185	•	-	134	
-	20	39	34	18	2	113	113	5126	2076	1846	•	137	
-	-	3	4	-	-	7	7	177	•	-	-	139	
-	4	9	11	8	2	34	34	1967	876	•	•	140	
-	-	4	11	9	1	25	25	1881	756	2142	•	144	
1	6	8	14	10	-	39	38	1777	553	1067	69	146	
-	10	15	10	9	4	48	48	2305	954	80	23	147	
1	11	14	10	8	-	44	43	1542	585	534	154	149	
-	2	12	21	7	-	42	42	1435	565	2122	-	150	
1	5	-	5	1	-	12	11	217	56	159	-	154	
-	4	8	5	3	-	20	20	718	266	11	•	155	
-	2	2	1	2	-	7	7	234	112	•	-	156	
-	2	5	14	11	-	32	32	2565	1033	91	-	157	
-	4	2	6	4	-	16	16	737	316	182	39	158	
3	11	13	23	5	-	55	52	2318	746	937	56	159	
-	1	12	26	3	1	43	43	1541	543	848	53	160	
1	4	8	12	16	2	43	42	2422	993	1556	-	148	
2	16	39	32	17	1	107	105	4056	1566	736	211	162	
-	3	5	7	7	2	24	24	1546	546	2734	-	163	
1	11	22	8	4	1	47	46	1701	613	206	•	164	
-	9	17	20	12	1	59	59	2513	1026	1343	99	165	
-	2	2	6	3	-	13	13	679	222	64	-	166	
1	8	11	20	13	2	55	54	2211	870	4000	•	168	
-	-	-	-	-	-	-	-	-	-	-	-	444	
19	213	405	492	272	37	1438	1419	64660	25278	27673	2593		
1	9	25	32	25	3	95	94	5441	2291	•	•		
1	28	47	30	25	9	140	139	6243	2305	3530	•		
-	12	42	92	37	3	186	186	9013	3656	8902	•		
-	25	24	18	14	4	85	85	3565	1527	178	•		
2	17	24	23	26	2	94	92	4198	1690	•	154		
2	13	14	27	13	-	69	67	2692	890	•	•		
4	20	28	39	11	3	105	101	4587	1653	1192	98		
-	3	10	15	10	2	40	40	1909	•	1061	-		
4	3	18	2	3	-	30	26	-	-	-	•	113	
1	11	7	17	4	-	40	39	1506	638	360	93	114	
1	3	8	12	9	3	36	35	•	-	•	•	115	
-	-	6	2	-	-	8	8	73	•	20	-	116	
-	9	28	26	8	4	75	75	207	75	•	•	117	
3	13	18	30	16	6	86	83	3139	991	2419	90	118	
1	21	18	37	17	5	99	98	4035	1423	5321	178	119	
3	13	20	8	4	3	51	48	1549	604	479	130	120	
-	7	4	2	3	3	19	19	334	62	958	•	122	
-	2	6	1	2	-	11	11	252	85	-	-	127	
-	3	4	4	4	-	15	15	302	117	-	•	130	
-	6	10	5	2	2	25	25	388	111	367	-	131	
1	2	9	14	5	4	35	34	412	160	•	-	143	
1	24	61	84	32	10	212	211	8826	•	4415	851	148	
-	2	6	13	7	-	28	28	1244	431	76	-	153	
1	4	10	13	7	4	39	38	1562	456	1546	-	156	
-	-	-	1	2	1	4	4	-	-	•	-	161	
1	12	7	13	5	2	40	39	1320	403	76	83	162	
1	8	6	13	7	5	40	39	240	•	103	167	165	

Oberpfalz

Gde Schl. Nr.	VGem Schl. Nr.	Gemeinde	Gewerbe- anzeigen		Verarbeitendes Gewerbe sowie Bergbau und Gewinnung von Steinen und Erden			Umwelt							
			An- meldun- gen	Ab- meldun- gen	Be- triebe	Be- schäf- tigte	Brutto- entgelte	Wasser- versorgung		Kanali- sation		Klär- anlagen		Wasser- ge- winnung	Wasser- pro-Kopf- Verbrauch
								Angeschlossene Einwohner							
			insgesamt		am 30. September		1000 €		Anzahl	%	Anzahl	%	Anzahl	%	
			2010					2007							
79	80	81	82	83	84	85	86	87	88	89	90	91			
374 Noch Lkr Neustadt a.d.Waldnaab															
121		Floß, M	24	20	4	214	7499	3561	99,8	2960	83,0	2960	83,0	111	148,5
122		Flossenbürg	8	10	1	•	•	1739	100,0	1663	95,6	1663	95,6	106	105,6
123	331	Georgenberg	12	4	1	•	•	1437	99,7	902	62,6	130	9,0	84	120,1
124		Grafenwöhr, St	74	56	3	293	5735	6821	100,0	6797	99,6	6797	99,6	785	165,1
127	329	Irchenrieth	11	7	1	•	•	1169	100,0	1169	100,0	1169	100,0	–	96,1
128	323	Kirchendemmenreuth	4	3	–	–	–	903	99,4	754	83,0	597	65,7	2148	145,6
129	326	Kirchenthumbach, M	16	16	–	–	–	3310	99,5	2520	75,7	2415	72,6	190	111,7
131	325	Kohlberg, M	4	5	–	–	–	1256	100,0	989	78,7	967	77,0	21	137,4
132	330	Leuchtenberg, M	15	7	1	•	•	1312	100,0	1239	94,4	991	75,5	–	133,6
133		Luhe-Wildenau, M	24	24	4	268	6534	3453	100,0	3252	94,2	3252	94,2	213	147,6
134		Mantel, M	17	19	3	113	2948	3003	99,9	2978	99,1	2978	99,1	253	128,6
137		Moosbach, M	24	15	2	•	•	2494	99,0	2379	94,5	1903	75,6	209	150,5
139		Neustadt/Waldnaab, St	48	28	–	–	–	5987	100,0	5954	99,4	5954	99,4	343	126,8
140	327	Neustadt am Kulm, St	1	5	–	–	–	1327	100,0	1136	85,6	1136	85,6	67	92,9
144	323	Parkstein, M	19	12	2	•	•	2306	100,0	2176	94,4	2163	93,8	–	142,6
146	329	Pirk	11	10	1	•	•	1854	100,0	1747	94,2	1702	91,8	–	122,7
147	331	Pleystein, St	15	18	1	•	•	2499	95,1	2398	91,3	2301	87,6	196	140,3
149	324	Pressath, St	31	17	4	333	11641	4606	100,0	4437	96,3	4437	96,3	265	126,7
150	323	Püchersreuth	9	8	–	–	–	1628	99,3	1523	92,9	1473	89,9	24	126,2
154	329	Schirmitz	15	11	–	–	–	2102	100,0	2100	99,9	2100	99,9	–	110,8
155	326	Schlammersdorf	2	4	1	•	•	913	100,0	871	95,4	871	95,4	–	144,0
156	324	Schwarzenbach	8	4	3	119	2582	1137	100,0	1125	98,9	1125	98,9	48	137,3
157	327	Speinshart	9	1	–	–	–	1138	100,0	1024	90,0	1024	90,0	111	115,6
158	323	Störnstein	5	4	1	•	•	1489	99,1	1463	97,4	1463	97,4	–	108,6
159	330	Tännesberg, M	9	10	–	–	–	1502	97,5	1378	89,4	1378	89,4	107	149,6
160	323	Theisseil	14	9	–	–	–	1229	99,4	1024	82,8	1024	82,8	–	133,8
148	324	Trabititz	6	5	2	•	•	1384	100,0	1362	98,4	1362	98,4	138	150,4
162		Vohenstrauß, St	68	48	5	470	15592	7691	99,8	7308	94,8	7187	93,3	329	114,3
163	326	Vorbach	9	6	1	•	•	1046	99,3	1030	97,8	1030	97,8	137	154,5
164		Waidhaus, M	13	23	3	144	3777	2450	100,0	2177	88,9	1997	81,5	174	167,7
165		Waldthurn, M	13	5	1	•	•	2122	100,0	1960	92,4	1631	76,9	69	145,9
166	325	Weierhammer	22	12	6	1519	58693	3984	100,0	3961	99,4	3961	99,4	77	132,7
168		Windischeschenbach, St	40	33	6	343	6294	5462	100,0	5462	100,0	5233	95,8	114	110,4
444		Gemeindefreie Gebiete	–	–	–	–	–	–	–	–	–	–	–	–	–
		Insgesamt	703	553	70	9278	296313	98931	99,7	93287	94,0	90443	91,1	6879	131,2
dar. Verwaltungsgemeinschaft(en)															
		327 Eschenbach i.d.OPf.	25	29	6	1218	35722	6435	99,8	6041	93,7	6041	93,7	556	136,7
		326 Kirchenthumbach	27	26	2	•	•	5269	99,5	4421	83,5	4316	81,5	327	125,8
		323 Neustadt a.d.Waldnaab	51	36	3	•	•	7555	99,5	6940	91,4	6720	88,5	2172	131,3
		331 Pleystein	27	22	2	•	•	3936	96,8	3300	81,1	2431	59,8	280	132,9
		324 Pressath	45	26	9	•	•	7127	100,0	6924	97,2	6924	97,2	451	133,0
		329 Schirmitz	41	31	2	•	•	6192	100,0	6079	98,2	6034	97,4	25	110,2
		330 Tännesberg	24	17	1	•	•	2814	98,6	2617	91,7	2369	83,0	107	142,1
		325 Weierhammer	39	26	6	1519	58693	6873	100,0	6571	95,6	6549	95,3	117	127,6
<b>375 Lkr Regensburg</b>															
113	337	Alteglofsheim	25	26	2	•	•	3214	100,0	3212	99,9	3212	99,9	171	123,6
114	335	Altenhann	20	16	–	–	–	1571	100,0	722	46,0	722	46,0	–	130,8
115	338	Aufhausen	25	11	–	–	–	1749	100,0	1684	96,3	1592	91,0	370	120,6
116	335	Bach a.d.Donau	10	10	1	•	•	1805	100,0	1748	96,8	1748	96,8	–	112,3
117		Barbing	64	49	4	217	7057	4738	100,0	4736	100,0	4736	100,0	–	110,4
118		Beratzhausen, M	27	22	1	•	•	5647	100,0	4668	82,7	4668	82,7	580	119,8
119		Bernhardswald	47	34	–	–	–	5643	100,0	3948	70,0	3948	70,0	–	128,7
120	336	Brennberg	15	13	1	•	•	1774	96,4	922	50,1	922	50,1	54	123,6
122	333	Brunn	16	9	–	–	–	1360	100,0	1171	86,1	1171	86,1	–	108,8
127	333	Deuerling	12	12	–	–	–	2084	100,0	2004	96,2	2004	96,2	–	105,2
130	335	Donaustauf, M	34	24	1	•	•	3758	100,0	3650	97,1	3650	97,1	–	120,3
131	332	Duggendorf	12	8	–	–	–	1611	100,0	1331	82,6	1331	82,6	–	120,7
143		Hagelstadt	24	15	–	–	–	2003	99,8	2003	99,8	2003	99,8	–	102,6
148		Hemau, St	76	45	2	•	•	8483	100,0	6536	77,0	6258	73,8	257	118,2
153	332	Holzheim a.Forst	3	4	–	–	–	1008	100,0	892	88,5	892	88,5	–	130,5
156	332	Kallmünz, M	24	10	1	•	•	2876	100,0	2182	75,9	2182	75,9	175	130,5
161		Köfering	23	23	–	–	–	2349	100,0	2347	99,9	2347	99,9	–	105,0
162	333	Laaber, M	38	44	–	–	–	5177	100,0	4447	85,9	4147	80,1	220	113,3
165		Lappersdorf, M	102	102	2	•	•	12968	100,0	12886	99,4	12886	99,4	582	115,4

Bauhauptgewerbe		Bautätigkeit und Wohnungswesen										Gde Schl. Nr.
Betriebe	Be- schäftigte	Baugenehmigungen		Fertiggestellte Wohngebäude (Neuerichtungen)			Fertiggestellte Wohnungen in Wohn- und Nichtwohngebäuden					
		Wohn- gebäude (Neuer- richtungen)	Wohnungen in Wohn- und Nichtwohn- gebäuden	ins- gesamt	davon mit ... Wohnung(en)			ins- gesamt	davon mit ... Räumen			
					1	2	3 oder mehr		1 oder 2	3 oder 4	5 oder mehr	
Ende Juni 2010		2010										
92	93	94	95	96	97	98	99	100	101	102	103	
6	150	4	5	6	5	1	-	7	-	1	6	121
2	•	2	3	1	1	-	-	2	-	-	2	122
5	21	-	-	1	1	-	-	1	-	-	1	123
2	•	13	19	17	16	-	1	27	1	9	17	124
1	•	3	4	7	6	1	-	9	-	3	6	127
3	8	3	3	-	-	-	-	-	-	-	-	128
4	139	5	7	8	7	1	-	9	-	-	9	129
2	•	7	8	3	3	-	-	3	-	-1	4	131
4	49	-	-	-	-	-	-	2	-	1	1	132
6	59	10	13	7	6	1	-	10	-	1	9	133
1	•	9	9	4	4	-	-	6	1	-	5	134
3	24	1	1	3	2	1	-	5	-	1	4	137
2	•	5	6	3	2	-	1	5	-	3	2	139
1	•	1	4	-	-	-	-	1	-	1	-	140
2	•	15	16	7	5	2	-	10	2	-	8	144
1	•	6	8	3	2	1	-	5	1	1	3	146
7	31	1	2	3	3	-	-	3	-	1	2	147
6	67	17	20	-	-	-	-	2	-	1	1	149
2	•	2	2	2	2	-	-	3	-	1	2	150
1	•	3	3	5	5	-	-	6	-	2	4	154
2	•	2	3	1	1	-	-	2	-	-	2	155
1	•	-	4	-	-	-	-	-	-	-	-	156
-	-	1	1	4	4	-	-	6	-	-	6	157
3	45	2	5	4	4	-	-	5	-	1	4	158
3	33	4	6	-	-	-	-	-	-	-	-	159
1	•	2	3	3	3	-	-	4	-	1	3	160
-	-	1	2	1	1	-	-	1	-	1	-	148
11	182	8	14	11	10	1	-	14	3	-1	12	162
2	•	1	3	5	4	1	-	7	-	1	6	163
2	•	3	6	1	1	-	-	1	-	-	1	164
2	•	5	7	2	-	2	-	5	-1	2	4	165
3	10	10	11	7	7	-	-	9	-	-1	10	166
7	85	10	11	4	4	-	-	4	-	2	2	168
-	-	-	-	-	-	-	-	-	-	-	-	444
107	1201	164	229	142	126	14	2	197	8	31	158	
5	•	7	16	6	6	-	-	9	-	-2	11	
8	•	8	13	14	12	2	-	18	-	1	17	
11	•	24	29	16	14	2	-	22	2	3	17	
12	52	1	2	4	4	-	-	4	-	1	3	
7	•	18	26	1	1	-	-	3	-	2	1	
5	•	13	16	17	15	2	-	22	1	7	14	
7	82	4	6	-	-	-	-	2	-	1	1	
6	•	17	21	10	10	-	-	12	-	-2	14	
2	•	7	8	11	10	1	-	13	1	1	11	113
3	21	3	3	6	4	2	-	8	-	2	6	114
-	-	3	4	6	5	1	-	7	1	1	5	115
2	•	2	3	6	5	1	-	7	-2	-	9	116
3	24	36	58	20	17	2	1	26	2	6	18	117
10	41	6	7	11	8	3	-	14	-	3	11	118
8	56	7	10	10	8	2	-	15	2	3	10	119
6	55	6	8	6	4	2	-	9	2	-	7	120
4	33	4	4	1	1	-	-	1	-	-	1	122
1	•	4	4	3	1	2	-	5	-	2	3	127
3	51	10	12	7	7	-	-	8	-	1	7	130
1	•	5	5	1	1	-	-	1	-	-	1	131
1	•	5	6	5	4	1	-	6	-	-	6	143
20	176	25	27	31	28	2	1	39	1	2	36	148
1	•	2	3	2	2	-	-	2	-	-	2	153
7	58	5	7	2	2	-	-	2	-	-	2	156
2	•	14	16	2	2	-	-	2	-	1	1	161
5	15	4	5	6	5	1	-	7	-	1	6	162
10	90	19	32	23	21	2	-	29	-	2	27	165

Oberpfalz

Gde Schl. Nr.	VGem Schl. Nr.	Gemeinde	Noch: Bautätigkeit und Wohnungswesen					Fremdenverkehr			
			Bestand an Wohngebäuden insgesamt (ohne Wohnheime)	Bestand an Wohnungen in Wohn- und Nichtwohngebäuden (ohne Wohnungen in Wohnheimen)				Räume insgesamt	Gästebetten im Juni (Angebot)	Gästekünfte	Gästeübernachtungen
				insgesamt	davon mit ... Räumen						
					1 oder 2	3 oder 4	5 oder mehr				
31. Dezember 2010							2010				
			104	105	106	107	108	109	110	111	112
<b>374 Noch Lkr Neustadt a.d.Waldnaab</b>											
121		Floß, M .....	1051	1747	92	684	971	8814	65	2572	5222
122		Flossenbürg .....	509	913	54	372	487	4438	60	1097	3100
123	331	Georgenberg .....	505	689	53	208	428	3589	96	3140	9224
124		Grafenwöhr, St .....	1870	3145	125	1261	1759	15464	191	5528	19648
127	329	Irchenrieth .....	269	387	6	87	294	2136	-	-	-
128	323	Kirchendemenreuth .....	257	341	20	60	261	2065	•	•	•
129	326	Kirchenthumbach, M .....	1065	1477	41	387	1049	8508	•	•	•
131	325	Kohlberg, M .....	389	526	24	141	361	2886	•	•	•
132	330	Leuchtenberg, M .....	405	541	32	158	351	2937	•	•	•
133		Luhe-Wildenau, M .....	1017	1502	59	465	978	8027	•	•	•
134		Mantel, M .....	940	1397	31	449	917	7395	-	-	-
137		Moosbach, M .....	824	1091	52	314	725	6102	414	1947	12562
139		Neustadt/Waldnaab, St .....	1460	3033	182	1378	1473	14235	153	9646	15680
140	327	Neustadt am Kulm, St .....	405	555	25	179	351	2958	•	•	•
144	323	Parkstein, M .....	665	1015	70	275	670	5426	97	3895	9914
146	329	Pirk .....	516	850	53	294	503	4336	•	•	•
147	331	Pleystein, St .....	766	1176	53	408	715	6203	217	2831	11992
149	324	Pressath, St .....	1432	2206	111	726	1369	11442	•	•	•
150	323	Püchersreuth .....	470	670	31	170	469	3685	•	•	•
154	329	Schirmitz .....	604	1022	53	342	627	5271	•	•	•
155	326	Schlammersdorf .....	271	369	23	58	288	2160	•	•	•
156	324	Schwarzenbach .....	364	480	5	120	355	2723	-	-	-
157	327	Speinshart .....	337	448	11	87	350	2649	-	-	-
158	323	Störnstein .....	418	611	19	160	432	3339	•	•	•
159	330	Tännesberg, M .....	514	729	46	229	454	3887	187	7596	13720
160	323	Theisseil .....	368	476	20	95	361	2735	62	2175	4600
148	324	Trabititz .....	414	619	19	189	411	3364	-	-	-
162		Vohenstrauß, St .....	2186	3618	198	1230	2190	18546	253	6934	12441
163	326	Vorbach .....	330	430	13	74	343	2555	-	-	-
164		Waidhaus, M .....	731	1159	65	384	710	5958	208	5896	13932
165		Waldthurn, M .....	617	866	17	218	631	4924	39	276	2568
166	325	Weierhammer .....	1269	1907	37	593	1277	10052	•	•	•
168		Windischeschenbach, St .....	1433	2661	129	1211	1321	12705	285	14630	32042
444		Gemeindefreie Gebiete .....	-	-	-	-	-	-	-	-	-
		Insgesamt	29602	46296	2046	15521	28729	240705	2848	84239	212166
dar. Verwaltungsgemeinschaft(en)											
		327 Eschenbach i.d.OPf. ....	2720	3691	114	917	2660	19861	•	•	•
		326 Kirchenthumbach .....	1666	2276	77	519	1680	13223	•	•	•
		323 Neustadt a.d.Waldnaab .....	2178	3113	160	760	2193	17250	•	•	•
		331 Pleystein .....	1271	1865	106	616	1143	9792	313	5971	21216
		324 Pressath .....	2210	3305	135	1035	2135	17529	•	•	•
		329 Schirmitz .....	1713	2710	126	835	1749	14233	•	•	•
		330 Tännesberg .....	919	1270	78	387	805	6824	•	•	•
		325 Weierhammer .....	2128	3165	80	941	2144	16860	•	•	•
<b>375 Lkr Regensburg</b>											
113	337	Alteglofsheim .....	961	1348	39	336	973	7198	•	•	•
114	335	Altenhann .....	486	665	41	191	433	3491	-	-	-
115	338	Aufhausen .....	586	736	25	145	566	4165	-	-	-
116	335	Bach a.d.Donau .....	576	773	25	235	513	4105	•	•	•
117		Barbing .....	1362	2062	89	626	1347	10804	135	5798	16390
118		Beratshausen, M .....	1702	2396	83	709	1604	12969	125	2620	7131
119		Bernhardswald .....	1669	2254	74	640	1540	12003	-	-	-
120	336	Brennberg .....	577	737	40	185	512	3982	•	•	•
122	333	Brunn .....	434	539	8	117	414	3072	•	•	•
127	333	Deuerling .....	659	822	19	185	618	4615	-	-	-
130	335	Donaustauf, M .....	1194	1774	80	585	1109	9096	227	14008	29106
131	332	Duggendorf .....	540	663	33	162	468	3623	-	-	-
143		Hagelstadt .....	678	858	19	205	634	4770	-	-	-
148		Hemau, St .....	2495	3332	98	911	2323	18497	120	2722	6455
153	332	Holzheim a.Forst .....	321	401	9	94	298	2189	-	-	-
156	332	Kallmünz, M .....	973	1256	51	370	835	6726	157	7572	19390
161		Köfering .....	654	969	50	308	611	4901	•	•	•
162	333	Laaber, M .....	1756	2254	66	561	1627	12355	•	•	•
165		Lappersdorf, M .....	3613	5998	446	2111	3441	29386	128	5965	15869

Straßenverkehrsunfälle				Einrichtungen für ältere Menschen				Empfänger von Sozialhilfe nach SGB XII			Gde Schl. Nr.
Straßenverkehrsunfälle insgesamt	davon Unfälle mit		dabei Verunglückte	Einrichtungen insgesamt	verfügbare Plätze	Bewohner	Personal (Beschäftigte)	3. Kapitel "Hilfe zum Lebensunterhalt"	4. Kapitel "Grund-sicherung im Alter und bei Erwerbs-minderung"	5. bis 9. Kapitel "Sonstige Hilfen"	
	Personen-schaden	nur Sach-schaden									
2010				am 15. Dezember 2010				am 31. Dezember 2010			
113	114	115	116	117	118	119	120	121	122	123	
13	10	3	13	1	46	44	40	6	22	23	121
3	3	-	3	-	-	-	-	•	10	10	122
3	3	-	5	-	-	-	-	•	7	11	123
38	32	6	51	2	189	154	119	24	59	85	124
1	-	1	-	-	-	-	-	58	56	151	127
14	12	2	17	-	-	-	-	•	7	9	128
14	11	3	13	-	-	-	-	•	4	5	129
6	5	1	9	-	-	-	-	-	3	3	131
10	7	3	10	-	-	-	-	•	4	8	132
23	15	8	17	-	-	-	-	3	14	20	133
13	13	-	21	-	-	-	-	•	11	16	134
20	14	6	20	-	-	-	-	4	9	14	137
23	19	4	28	1	84	82	74	24	52	80	139
1	-	1	-	-	-	-	-	-	3	11	140
10	6	4	8	-	-	-	-	9	14	39	144
9	7	2	9	-	-	-	-	•	5	10	146
10	8	2	9	1	70	69	68	4	18	20	147
29	23	6	32	1	89	86	65	8	25	50	149
7	7	-	8	-	-	-	-	•	4	8	150
3	3	-	4	-	-	-	-	•	13	21	154
3	1	2	2	-	-	-	-	-	-	•	155
10	5	5	9	-	-	-	-	-	3	7	156
4	4	-	5	-	-	-	-	-	•	6	157
5	3	2	3	-	-	-	-	-	3	4	158
8	4	4	5	-	-	-	-	•	9	12	159
5	3	2	3	-	-	-	-	•	-	•	160
5	3	2	3	-	-	-	-	•	•	•	148
47	38	9	55	2	126	108	86	10	28	61	162
3	3	-	6	-	-	-	-	-	-	6	163
11	9	2	11	1	70	51	44	17	30	46	164
6	5	1	9	-	-	-	-	16	14	40	165
17	15	2	24	-	-	-	-	9	7	13	166
22	15	7	20	1	70	70	79	14	30	65	168
-	-	-	-	-	-	-	-	-	-	-	444
455	355	100	514	12	915	830	681	254	544	1007	
17	12	5	19	1	90	88	57	-	-	-	
20	15	5	21	-	-	-	-	-	-	-	
41	31	10	39	-	-	-	-	-	-	-	
13	11	2	14	1	70	69	68	-	-	-	
44	31	13	44	1	89	86	65	-	-	-	
17	14	3	22	-	-	-	-	-	-	-	
18	11	7	15	-	-	-	-	-	-	-	
31	28	3	43	-	-	-	-	-	-	-	
6	4	2	11	-	-	-	-	-	3	12	113
11	9	2	12	-	-	-	-	-	•	6	114
3	2	1	2	-	-	-	-	•	•	9	115
7	6	1	9	-	-	-	-	-	6	9	116
60	49	11	73	-	-	-	-	•	12	17	117
35	21	14	28	1	106	106	84	11	21	54	118
18	13	5	24	1	60	57	58	6	23	43	119
7	5	2	6	-	-	-	-	-	3	3	120
11	10	1	20	-	-	-	-	-	3	•	122
4	4	-	6	-	-	-	-	3	5	10	127
17	15	2	23	-	-	-	-	•	4	9	130
5	4	1	6	-	-	-	-	-	3	3	131
10	8	2	10	-	-	-	-	•	•	4	143
40	31	9	55	3	218	203	191	29	49	100	148
3	1	2	1	-	-	-	-	-	-	•	153
16	13	3	15	1	84	84	59	8	17	36	156
14	12	2	17	-	-	-	-	-	8	4	161
29	15	14	17	-	-	-	-	•	12	27	162
56	49	7	74	2	184	178	109	31	55	90	165

Oberpfalz

Gde Schl. Nr.	VGem Schl. Nr.	Gemeinde	Lohn- und Einkommensteuer								
			Lohn- und Einkommensteuerpflichtige	Gesamtbetrag der Einkünfte		Lohn- und Einkommensteuer		Arbeitnehmer (=Lohnsteuerfälle)		Bruttolohn	
				insgesamt	je Steuerpflichtigen	insgesamt	je Steuerpflichtigen	insgesamt	je 1000 Einwohner	insgesamt	je Arbeitnehmer
			Anzahl	1000 €	€	1000 €	€	Anzahl		1000 €	€
			2007								
			124	125	126	127	128	129	130	131	132
<b>374 Noch Lkr Neustadt a.d.Waldnaab</b>											
121		Floß, M .....	1692	45997	27185	7035	4158	1738	494	36297	20884
122		Flossenbürg .....	796	20859	26205	2725	3423	900	523	19796	21996
123	331	Georgenberg .....	670	17012	25390	2220	3313	719	501	15015	20883
124		Grafenwöhr, St .....	2875	84522	29399	12714	4422	3228	473	73642	22814
127	329	Irchenrieth .....	604	16468	27266	2456	4066	671	581	14644	21824
128	323	Kirchendemereuth .....	378	9073	24002	970	2567	347	382	7020	20231
129	326	Kirchenthumbach, M .....	1583	47546	30035	6596	4167	1781	537	43490	24419
131	325	Kohlberg, M .....	569	15096	26530	1975	3470	586	465	12835	21903
132	330	Leuchtenberg, M .....	613	16303	26595	2146	3501	644	491	14414	22382
133		Luhe-Wildenau, M .....	1677	46988	28019	6911	4121	1836	534	41164	22420
134		Mantel, M .....	1348	37265	27645	5293	3926	1472	489	33107	22491
137		Moosbach, M .....	1122	28126	25068	3399	3030	1133	451	23536	20773
139		Neustadt/Waldnaab, St .....	3001	80161	26712	11604	3867	3183	529	67742	21282
140	327	Neustadt am Kulm, St .....	625	16473	26357	2250	3600	673	517	15361	22825
144	323	Parkstein, M .....	1093	59193	54156	15741	14402	1167	503	30484	26122
146	329	Pirk .....	919	25222	27445	3713	4040	1013	551	22078	21795
147	331	Pleystein, St .....	1168	28550	24444	3537	3028	1212	459	25032	20653
149	324	Pressath, St .....	2141	66082	30865	10286	4804	2329	508	56468	24246
150	323	Püchersreuth .....	756	21120	27936	2915	3855	836	515	18133	21690
154	329	Schirmitz .....	1071	38254	35718	7056	6588	1126	539	28993	25749
155	326	Schlammersdorf .....	396	11259	28433	1519	3835	443	485	10540	23792
156	324	Schwarzenbach .....	519	15552	29965	2289	4410	604	524	13834	22904
157	327	Speinshart .....	522	14202	27207	1784	3417	568	498	13558	23870
158	323	Störnstein .....	687	19916	28990	2979	4336	764	515	17818	23322
159	330	Tännesberg, M .....	726	19112	26325	2486	3425	747	481	16229	21726
160	323	Theisseil .....	564	16356	28999	2519	4467	599	484	13964	23312
148	324	Trabititz .....	650	17023	26190	2319	3568	689	497	15241	22120
162		Vohenstrauß, St .....	3653	91857	25146	12427	3402	3870	504	78673	20329
163	326	Vorbach .....	512	15594	30456	2285	4463	581	555	14174	24396
164		Waidhaus, M .....	1075	27307	25402	3421	3182	1133	468	24488	21613
165		Waldthurn, M .....	947	26223	27690	3907	4126	986	472	20982	21280
166	325	Weierhammer .....	1820	55175	30316	8415	4624	2000	504	49126	24563
168		Windischeschenbach, St .....	2649	62437	23570	8680	3277	2776	511	51923	18704
444		Gemeindefreie Gebiete .....	-	-	-	-	-	-	-	-	-
		Insgesamt	46162	1304271	28254	194922	4223	49589	501	1103928	22262
dar. Verwaltungsgemeinschaft(en)											
		327 Eschenbach i.d.OPf. ....	3020	90111	29838	13384	4432	3240	501	77940	24056
		326 Kirchenthumbach .....	2491	74399	29867	10399	4175	2805	531	68204	24315
		323 Neustadt a.d.Waldnaab .....	3478	125657	36129	25125	7224	3713	490	87419	23544
		331 Pleystein .....	1838	45562	24789	5757	1832	1931	474	40047	20739
		324 Pressath .....	3310	98657	29806	14894	4500	3622	509	85543	23618
		329 Schirmitz .....	3070	95299	31042	15496	5048	3350	544	78903	23553
		330 Tännesberg .....	1339	35415	26449	4632	3459	1391	486	30643	22029
		325 Weierhammer .....	3218	94267	29294	14109	4384	3472	506	83581	24073
<b>375</b>		<b>Lkr Regensburg</b>									
113	337	Alteglofsheim .....	1549	55196	35633	9200	5939	1700	528	47074	27691
114	335	Altenhann .....	763	24652	32310	3726	4883	841	530	23056	27415
115	338	Aufhausen .....	808	26462	32749	4033	4991	876	504	23231	26519
116	335	Bach a.d.Donau .....	899	30601	34039	5344	5944	964	530	25845	26810
117		Barbing .....	2385	84303	35347	14189	5949	2589	543	72327	27936
118		Beratshausen, M .....	2533	74802	29531	10492	4142	2752	490	69434	25230
119		Bernhardswald .....	2517	86884	34519	14322	5690	2758	488	73198	26540
120	336	Brennberg .....	839	26466	31545	4082	4866	870	474	23036	26478
122	333	Brunn .....	535	17853	33370	2809	5250	597	439	17029	28524
127	333	Deuerling .....	921	33272	36126	5484	5954	983	468	30117	30638
130	335	Donaustauf, M .....	1901	74620	39253	13769	7243	2052	540	61786	30110
131	332	Duggendorf .....	755	24041	31842	3698	4898	838	513	22573	26937
143		Hagelstadt .....	958	32592	34021	5070	5292	1072	536	29886	27879
148		Hemau, St .....	3846	117950	30668	17079	4441	4054	478	100939	24899
153	332	Holzheim a.Forst .....	444	12806	28843	1827	4114	493	484	11924	24187
156	332	Kallmünz, M .....	1418	44925	31682	6898	4865	1524	529	39797	26114
161		Köfering .....	1068	39837	37300	6854	6417	1195	507	35445	29661
162	333	Laaber, M .....	2454	85673	34911	14150	5766	2674	517	76062	28445
165		Lappersdorf, M .....	6173	238095	38570	44052	7136	6521	500	194280	29793



Kommunale Finanzen													Gde Schl. Nr.
Gemeindesteuereinnahmen					Hebesätze			Steuer- ein- nahmen ins- gesamt	Real- steuer- aufbrin- gungs- kraft	Steuer- ein- nahme- kraft	Schlüssel- zuweisungen an die Gemeinden		
ins- gesamt	darunter				Grundsteuer		Gewer- be- steuer						
	Grundsteuer		Gewerbe- steuer (netto)	Gemeindean- teil an der Ein- kommen- und Umsatzsteuer	A	B							
	A	B											
1000 €					%			€ je Einwohner					
2010												2011	
133	134	135	136	137	138	139	140	141	142	143	144	145	
1924	62	233	486	1135	350	350	350	547	271	559	260	202	121
1027	43	140	171	670	370	330	320	617	272	646	172	193	122
674	63	55	113	439	380	350	400	476	171	464	341	327	123
4126	6	560	1483	2065	370	310	330	616	418	665	319	375	124
569	3	55	116	392	330	330	330	485	198	505	229	228	127
321	33	25	56	204	300	300	300	360	179	389	388	363	128
1728	61	167	310	1187	330	330	330	529	213	550	252	222	129
477	15	61	58	341	350	350	350	379	127	384	363	337	131
523	24	69	96	331	350	350	350	411	176	416	327	302	132
2114	18	225	706	1158	290	280	300	622	430	706	215	147	133
1513	7	195	427	880	330	330	340	508	273	531	309	246	134
1101	59	127	301	608	350	350	360	444	233	449	312	331	137
3595	6	471	1023	2090	330	330	350	611	322	633	323	270	139
488	23	59	25	378	330	330	330	390	101	398	358	315	140
3566	17	137	2488	921	300	300	300	1558	1832	1897	-	-	144
1338	23	160	405	748	340	340	340	739	417	771	-	-	146
1134	48	184	218	679	390	390	350	437	195	436	333	308	147
3070	11	409	973	1666	350	350	350	696	394	715	126	160	149
690	28	89	69	502	350	350	350	430	133	435	295	252	150
1095	4	146	101	839	280	280	300	530	177	568	205	167	154
420	23	46	84	266	330	330	350	477	213	490	319	284	155
567	2	71	138	353	300	300	300	484	268	533	183	242	156
480	27	65	46	339	350	350	330	423	143	431	324	274	157
640	9	114	56	458	350	350	350	440	142	447	285	266	158
844	36	99	282	423	350	350	380	562	318	557	219	220	159
551	26	82	70	370	400	400	400	456	147	440	312	282	160
1399	25	95	825	451	350	350	350	1054	916	1097	178	107	148
4017	48	544	1327	2087	310	310	350	526	323	552	244	307	162
1150	20	94	638	398	360	360	310	1097	1049	1249	-	13	163
2366	37	172	1322	832	300	300	360	994	817	1030	-	-	164
949	33	111	247	555	370	370	370	468	221	466	319	340	165
3661	4	494	1679	1480	300	300	300	953	867	1117	-	-	166
2287	38	351	478	1414	370	370	340	437	200	446	308	281	168
-	-	-	-	-	-	-	-	-	-	-	-	-	444
58112	963	7080	18639	31268	343	325	329	596	368	636	242	238	
3691	67	570	814	2229	343	308	348	567	284	594	296	342	
3297	103	307	1031	1851	335	339	319	635	381	681	214	191	
5767	112	447	2739	2455	335	337	304	774	665	882	217	196	
1808	111	240	331	1119	384	380	365	450	187	446	335	315	
5036	38	575	1936	2469	347	343	346	729	473	758	145	163	
3476	38	428	671	2327	333	317	332	565	243	592	158	146	
1367	59	169	378	754	350	350	372	493	253	492	269	258	
4907	25	629	1870	2377	312	297	301	728	567	833	87	70	
2065	32	304	384	1344	320	320	380	646	266	659	124	108	113
779	27	102	65	584	320	320	320	502	158	522	226	186	114
973	56	123	110	681	300	300	300	557	226	596	193	154	115
1004	13	137	118	735	300	300	310	551	203	587	48	113	116
3550	52	484	936	2073	280	280	330	718	414	782	-	14	117
2923	79	479	460	1898	350	350	350	534	219	545	249	225	118
3043	79	452	395	2105	350	350	350	545	195	553	167	189	119
900	33	130	155	582	350	350	330	483	210	500	175	169	120
556	11	95	44	404	300	300	300	406	148	434	267	281	122
1140	8	137	132	862	280	280	300	552	196	594	148	155	127
2740	11	359	522	1845	300	300	300	735	350	802	83	97	130
770	16	105	79	569	300	300	300	478	172	510	222	198	131
1139	44	137	113	841	260	260	310	574	217	624	85	119	143
4506	154	660	1063	2622	320	320	300	528	311	580	256	248	148
414	22	54	21	315	300	300	300	412	127	434	277	261	153
1794	26	173	473	1116	300	280	300	634	362	705	147	144	156
1409	17	182	164	1043	320	320	380	603	183	614	135	94	161
3011	32	414	442	2116	320	320	320	581	227	611	179	127	162
8461	42	1262	1340	5795	300	300	340	641	263	676	156	139	165

Oberpfalz

Gde Schl. Nr.	VGem Schl. Nr.	Gemeinde	Gebiet										darunter (Sp. 1) Siedlungs- und Verkehrsfläche
			Fläche am 31. Dezember 2010	davon wurden genutzt als									
				Gebäude- und Frei- fläche	Betriebs- fläche	Er- holungs- fläche	Verkehrsfläche		Land- wirt- schaft- fläche	Wald- fläche	Wasser- fläche	Flächen anderer Nutzung	
							ins- gesamt	dar. Straßen, Wege, Plätze					
km²	ha (10 000 m²)												
1	2	3	4	5	6	7	8	9	10	11			
<b>375 Noch Lkr Regensburg</b>													
170		Mintraching .....	53,88	240	48	5	229	207	4165	544	134	24	477
171	338	Mötzing .....	36,17	76	29	4	133	129	2495	793	56	31	216
174		Neutraubling, St .....	9,75	328	7	51	94	92	414	7	64	9	477
175		Nittendorf, M .....	32,96	320	1	30	221	195	1350	1314	22	39	573
179		Obertraubling .....	24,83	251	0	12	137	119	1676	248	12	148	401
180		Pentling .....	32,55	209	2	4	276	267	1728	948	80	8	491
181		Pettendorf .....	24,58	130	7	10	101	100	1493	601	113	4	242
182	337	Pfakofen .....	15,29	68	1	2	74	71	1082	272	25	5	145
183		Pfatter .....	48,14	157	28	8	201	199	3318	690	369	42	368
184	334	Pielenhofen .....	14,52	51	1	11	51	51	504	795	32	7	114
190		Regenstauf, M .....	103,79	571	14	31	435	415	4248	4851	213	17	1042
191	338	Riekofen .....	23,93	55	0	4	91	81	1895	290	27	32	150
196		Schierling, M .....	77,53	381	18	16	391	359	4853	2018	60	16	792
199		Sinzing .....	44,13	247	3	28	227	196	1595	2178	107	28	506
201	338	Sünching .....	19,43	115	4	2	91	80	1246	444	23	18	212
204		Tegernheim .....	11,43	138	7	13	50	50	385	446	81	23	207
205		Thalmassing .....	37,10	131	0	9	163	163	2423	936	17	31	304
208		Wenzenbach .....	29,85	271	8	8	151	146	1386	1110	21	29	434
209		Wiesent .....	22,10	122	2	2	99	99	820	1112	53	1	226
210	336	Wörth a.d.Donau, St .....	52,25	232	9	8	296	295	2123	2272	249	36	543
211	334	Wolfsegg .....	15,34	54	0	2	40	40	468	966	0	3	97
213		Zeitarn .....	16,11	164	8	6	100	93	723	545	60	5	272
444		Gemeindefreie Gebiete .....	41,98	1	0	18	30	30	125	4024	1	-	49
		Insgesamt	1391,98	7192	331	451	6582	6276	73524	47335	2759	1024	14358
dar. Verwaltungsgemeinschaft(en)													
		337 Altglofsheim .....	28,51	181	6	7	144	134	1873	593	34	12	335
		335 Donaustauf .....	45,90	275	4	33	198	198	2069	1516	458	37	511
		332 Kallmünz .....	80,85	258	10	14	331	331	4023	3244	108	97	612
		333 Laaber .....	48,86	342	12	22	324	288	2619	1482	27	59	699
		334 Pielenhofen-Wolfsegg .....	29,86	105	1	14	91	91	972	1762	32	11	211
		Sitz: Wolfsegg .....											
		338 Sünching .....	106,83	339	38	15	420	394	7722	1925	140	84	784
		336 Wörth a.d.Donau .....	82,78	343	10	14	425	424	3677	3485	278	46	791
<b>376 Lkr Schwandorf</b>													
112	341	Altendorf .....	23,15	52	2	1	92	89	1224	900	33	12	147
116		Bodenwöhr .....	54,24	219	8	17	222	170	1557	3175	219	8	468
117		Bruck i.d.OPf., M .....	39,21	212	10	12	158	152	1537	1854	132	4	389
119		Burglengenfeld, St .....	93,26	492	86	17	316	312	3039	5248	107	22	835
122	345	Dieterskirchen .....	24,13	69	1	4	110	110	915	1277	33	5	184
125		Fensterbach .....	26,84	172	24	5	150	134	1352	874	104	3	334
131	339	Gleiritsch .....	10,94	39	2	3	62	62	539	432	16	2	106
133	341	Guteneck .....	35,08	64	1	3	153	153	1971	1274	34	7	221
141		Maxhütte-Haidhof, St .....	34,70	458	57	25	238	194	1254	1354	71	13	751
144	341	Nabburg, St .....	62,40	323	4	18	340	321	2761	2471	159	165	687
146	345	Neukirchen-Balbini, M .....	47,29	103	7	4	166	162	1831	2494	111	15	277
147		Neunburg vorm Wald, St .....	110,16	471	21	75	500	495	5176	4220	519	35	1068
148	339	Niedermurach .....	29,96	89	21	4	186	186	1723	936	31	8	284
149		Nittenau, St .....	93,16	460	43	18	421	412	3540	4535	251	48	913
151		Oberviechtach, St .....	62,41	333	10	23	324	313	2861	2387	80	224	690
153	343	Pfreimd, St .....	51,45	270	11	10	361	347	2064	2124	118	186	653
159		Schmidgaden .....	41,24	195	7	14	223	219	2055	1465	160	5	439
160	344	Schönsee, St .....	50,26	155	5	9	136	133	1753	2933	29	6	306
161		Schwandorf, GKSt .....	123,77	1107	135	75	787	693	5523	4102	616	33	2055
162	342	Schwarzach b.Nabburg .....	27,35	88	4	3	131	124	1469	947	85	9	226
163	342	Schwarzenfeld, M .....	38,26	278	35	22	225	198	1798	801	632	35	537
164	345	Schwarzhofen, M .....	36,10	94	3	4	108	108	1940	1393	53	14	210
167	344	Stadlern .....	10,55	41	6	2	35	35	404	564	2	1	84
168	346	Steinberg .....	20,22	71	43	8	82	79	241	1324	242	11	185
169	342	Stulln .....	15,52	101	24	1	73	67	819	454	76	4	193
170		Teublitz, St .....	38,25	283	74	48	203	180	1171	1766	271	8	544
171	339	Teunz .....	30,73	118	3	5	164	164	1456	1284	32	12	291
172	345	Thanstein .....	27,86	67	5	2	90	90	1313	1264	33	11	163
173	343	Trausnitz .....	17,62	56	1	5	96	96	756	778	65	6	158
175	346	Wackersdorf .....	33,55	333	80	27	234	195	570	1825	258	29	675
176	344	Weiding .....	22,42	34	1	1	41	37	623	1531	4	6	77

Bevölkerungsstand																
Bevölkerung am				Bevölkerungs- zu- bzw. -ab- nahme (-) in % 2010 gegenüber		Einwohner je km²		Von der Bevölkerung am 31. Dezember 2010 waren ... Jahre alt								Gde Schl. Nr.
27. Mai 1970	25. Mai 1987	31. Dezember 2010		1970	1987	1970	2010	unter 6	6 bis unter 15	15 bis unter 18	18 bis unter 25	25 bis unter 30	30 bis unter 50	50 bis unter 65	65 oder mehr	
		ins- gesamt	darunter männ- lich													
Gebietsstand 1. Januar 1994																
12	13	14	15	16	17	18	19	20	21	22	23	24	25	26	27	
3531	3537	4778	2345	35,3	35,1	66	89	291	451	163	391	258	1613	831	780	170
1378	1230	1661	815	20,5	35,0	38	46	67	120	46	188	114	552	307	267	171
6436	8721	12808	6277	99,0	46,9	660	1313	756	1204	424	1106	787	3614	2635	2282	174
5802	6550	8864	4293	52,8	35,3	176	269	421	823	308	774	460	2594	1901	1583	175
3952	5260	7734	3846	95,7	47,0	159	311	458	716	229	604	504	2446	1479	1298	179
2849	4828	5899	2951	107,1	22,2	88	181	320	474	198	463	311	1751	1353	1029	180
1830	2577	3262	1643	78,3	26,6	74	133	149	342	107	227	139	1040	754	504	181
1035	1084	1555	790	50,2	43,5	68	102	80	167	61	129	80	505	304	229	182
2202	2511	3059	1558	38,9	21,8	46	64	147	332	96	242	137	962	588	555	183
1051	1060	1414	711	34,5	33,4	72	97	91	146	58	105	68	489	252	205	184
10141	12849	15124	7423	49,1	17,7	98	146	756	1318	478	1206	893	4411	3352	2710	190
868	755	791	400	-8,9	4,8	36	33	32	71	31	71	27	245	153	161	191
6008	6322	7225	3597	20,3	14,3	77	93	357	717	272	626	408	2070	1433	1342	196
4192	5715	6852	3407	63,5	19,9	95	155	367	747	238	490	337	2010	1532	1131	199
1598	1677	1898	928	18,8	13,2	82	98	83	192	55	152	79	557	372	408	201
2989	3633	4930	2387	64,9	35,7	262	432	270	475	160	365	278	1626	965	791	204
1891	2238	3287	1603	73,8	46,9	51	89	165	322	124	292	195	1046	731	412	205
4056	5535	8230	4175	102,9	48,7	136	276	450	834	333	635	396	2631	1786	1165	208
1749	1997	2544	1278	45,5	27,4	79	115	113	258	100	258	118	808	510	379	209
3331	3591	4425	2219	32,8	23,2	64	85	222	415	151	401	281	1284	921	750	210
1027	1084	1486	764	44,7	37,1	67	97	80	155	58	103	69	491	305	225	211
2902	4502	5902	2948	103,4	31,1	180	366	297	497	187	446	306	1827	1324	1018	213
-	-	-	-	-	-	-	-	-	-	-	-	-	-	-	-	444
120307	144292	183796	91201	52,8	27,4	86	132	9607	17566	6455	15080	9850	55287	38502	31449	
2589	3785	4765	2410	84,0	25,9	91	167	248	434	179	434	248	1408	1056	758	
5458	6148	7114	3581	30,3	15,7	119	155	375	667	213	554	368	2133	1565	1239	
4913	4920	5431	2674	10,5	10,4	61	67	279	473	184	405	290	1564	1256	980	
5931	7120	8617	4343	45,3	21,0	121	176	413	859	329	750	387	2561	1878	1440	
2078	2144	2900	1475	39,6	35,3	70	97	171	301	116	208	137	980	557	430	
5247	5123	6107	3036	16,4	19,2	49	57	288	563	198	554	306	1916	1176	1106	
4947	5146	6297	3149	27,3	22,4	60	76	324	634	223	589	380	1830	1287	1030	
1066	992	951	484	-10,8	-4,1	46	41	56	109	48	77	58	274	169	160	112
3649	3524	4111	2091	12,7	16,7	67	76	187	366	137	372	232	1232	832	753	116
3550	4037	4310	2088	21,4	6,8	91	110	175	397	137	360	219	1272	911	839	117
10547	10498	12355	6015	17,1	17,7	113	132	644	1094	415	1041	656	3685	2365	2455	119
882	995	1015	518	15,1	2,0	37	42	51	97	29	96	68	296	208	170	122
1931	2138	2386	1204	23,6	11,6	72	89	120	259	80	220	138	706	495	368	125
653	693	646	329	-1,1	-6,8	60	59	31	55	22	52	46	185	158	97	131
998	914	877	455	-12,1	-4,0	28	25	54	104	36	96	34	238	139	176	133
9855	8893	10554	5247	7,1	18,7	284	304	468	929	331	863	609	3080	2268	2006	141
6491	6062	6041	2956	-6,9	-0,3	104	97	261	554	220	518	351	1694	1195	1248	144
1319	1218	1129	584	-14,4	-7,3	28	24	59	103	41	99	62	322	235	208	146
7825	7215	8067	4072	3,1	11,8	71	73	437	736	272	769	483	2355	1558	1457	147
1425	1366	1293	646	-9,3	-5,3	48	43	72	116	60	113	75	371	258	228	148
6716	7275	8369	4153	24,6	15,0	72	90	408	773	294	680	453	2515	1695	1551	149
5014	4698	4840	2368	-3,5	3,0	80	78	228	456	156	413	289	1311	991	996	151
4216	5126	5447	2750	29,2	6,3	82	106	257	531	223	480	289	1615	1103	949	153
2265	2421	2889	1462	27,5	19,3	55	70	139	296	128	272	167	892	534	461	159
2957	2697	2679	1338	-9,4	-0,7	59	53	122	210	84	204	136	739	565	619	160
28304	26109	27736	13708	-2,0	6,2	229	224	1207	2468	868	2387	1675	7625	5644	5862	161
1360	1372	1521	782	11,8	10,9	50	56	69	160	57	127	87	443	327	251	162
6429	5929	6191	2992	-3,7	4,4	168	162	302	511	239	545	352	1718	1260	1264	163
1805	1605	1455	754	-19,4	-9,3	50	40	66	162	58	129	67	412	277	284	164
713	611	569	288	-20,2	-6,9	68	54	16	42	15	47	29	152	133	135	167
1388	1422	1851	916	33,4	30,2	69	92	95	193	48	136	78	593	371	337	168
1250	1272	1652	795	32,2	29,9	81	106	82	190	69	147	77	551	316	220	169
7032	6915	7353	3698	4,6	6,3	184	192	311	657	214	579	406	2084	1651	1451	170
1553	1734	1957	975	26,0	12,9	51	64	105	211	81	170	114	618	332	326	171
1087	975	992	498	-8,7	1,7	39	36	56	129	43	98	50	265	170	181	172
1120	979	943	456	-15,8	-3,7	64	54	35	78	49	86	36	279	169	211	173
4105	3896	5006	2523	21,9	28,5	122	149	228	477	171	393	284	1573	1031	849	175
665	655	539	306	-18,9	-17,7	30	24	15	38	22	30	23	147	155	109	176

Oberpfalz

Gde Schl. Nr.	VGem Schl. Nr.	Gemeinde	Bevölkerungsbewegung										Bildungs		
			Lebendgeborene		Gestorbene		Geburten- bzw. Sterbefall-überschuss (-)	Zugezogene		Fortgezogene		Wanderungs-gewinn bzw. -verlust (-)	Kindertageseinrichtungen		
			2009	2010	2009	2010		2009	2010	2009	2010		2009	2010	Plätze
							insgesamt					von 3 bis unter 6 Jahren			
												am 1. März 2010			
		28	29	30	31	32	33	34	35	36	37	38	39	40	
<b>375 Noch Lkr Regensburg</b>															
170		Mintraching .....	39	38	54	47	-9	243	258	225	235	23	220	210	136
171	338	Mötzing .....	9	9	10	10	-1	48	302	54	96	206	-	-	-
174		Neutraubling, St .....	112	118	112	107	11	784	788	756	661	127	569	533	331
175		Nittendorf, M .....	61	60	83	90	-30	482	508	528	450	58	360	326	133
179		Obertraubling .....	68	83	75	78	5	614	517	495	449	68	232	266	206
180		Pentling .....	43	49	47	60	-11	376	389	336	327	62	171	169	145
181		Pettendorf .....	19	25	16	17	8	177	162	177	153	9	108	107	75
182	337	Pfakofen .....	16	13	10	7	6	55	106	73	98	8	78	62	39
183		Pfatter .....	19	17	32	17	-	106	93	112	118	-25	119	121	97
184	334	Pielenhofen .....	13	6	8	10	-4	66	60	58	76	-16	140	114	55
190		Regenstauf, M .....	112	139	150	172	-33	789	800	733	675	125	436	439	342
191	338	Riekofen .....	6	5	7	7	-2	28	29	25	37	-8	-	-	-
196		Schierling, M .....	57	35	87	63	-28	321	308	259	272	36	221	250	178
199		Sinzing .....	61	47	47	42	5	363	343	373	370	-27	294	298	181
201	338	Sünching .....	10	10	30	31	-21	92	89	83	97	-8	147	136	111
204		Tegernheim .....	59	42	26	29	13	363	380	291	308	72	181	175	123
205		Thalmassing .....	31	25	17	24	1	207	185	171	206	-21	110	120	92
208		Wenzenbach .....	55	74	54	54	20	416	393	432	382	11	313	299	204
209		Wiesent .....	7	15	15	12	3	137	95	131	104	-9	81	67	59
210	336	Wörth a.d.Donau, St .....	23	36	43	50	-14	212	247	197	224	23	148	124	108
211	334	Wolfsegg .....	13	13	11	12	1	65	58	68	66	-8	75	63	40
213		Zeitlarn .....	50	47	48	36	11	434	351	353	349	2	217	195	130
444		Gemeindefreie Gebiete .....	-	-	-	-	-	-	-	-	-	-	-	-	-
Insgesamt			1445	1509	1628	1578	-69	9617	9806	9199	8989	817	6824	6590	4555
dar. Verwaltungsgemeinschaft(en)															
		337 Alteglofsheim .....	43	44	29	26	18	236	289	246	284	5	186	148	111
		335 Donaustauf .....	64	51	63	45	6	306	381	400	350	31	301	239	184
		332 Kallmünz .....	43	45	77	72	-27	223	214	229	229	-15	150	160	128
		333 Laaber .....	64	73	66	55	18	396	404	394	415	-11	280	266	180
		334 Pielenhofen-Wolfsegg .....	26	19	19	22	-3	131	118	126	142	-24	215	177	95
		Sitz: Wolfsegg .....													
		338 Sünching .....	40	46	63	59	-13	249	503	232	301	202	197	207	160
		336 Wörth a.d.Donau .....	46	50	54	63	-13	264	298	237	269	29	223	199	160
<b>376 Lkr Schwandorf</b>															
112	341	Altendorf .....	8	5	9	11	-6	13	34	27	12	22	55	49	40
116		Bodenwöhr .....	30	29	31	29	-	356	352	387	269	83	178	166	96
117		Bruck i.d.OPf., M .....	36	22	72	72	-50	222	185	196	183	2	183	127	90
119		Burglengenfeld, St .....	94	101	139	152	-51	646	675	546	633	42	323	343	266
122	345	Dieterskirchen .....	8	8	9	9	-1	22	23	36	26	-3	25	29	24
125		Fensterbach .....	23	15	21	20	-5	146	117	180	106	11	62	80	61
131	339	Gleiritsch .....	5	7	6	8	-1	20	21	19	29	-8	-	-	-
133	341	Guteneck .....	10	8	6	5	3	9	17	30	25	-8	25	20	19
141		Maxhütte-Haidhof, St .....	64	77	93	95	-18	514	557	494	451	106	347	317	241
144	341	Nabburg, St .....	48	37	71	72	-35	276	250	202	255	-5	202	172	129
146	345	Neukirchen-Balbini, M .....	8	15	13	11	4	37	31	28	32	-1	50	27	19
147		Neunburg vorm Wald, St .....	73	74	104	110	-36	259	408	302	350	58	320	330	202
148	339	Niedermurach .....	11	10	10	14	-4	46	39	45	43	-4	25	34	30
149		Nittenau, St .....	63	68	97	87	-19	394	399	386	348	51	267	284	204
151		Oberviechtach, St .....	36	42	68	83	-41	218	189	193	184	5	139	174	125
153	343	Pfreimd, St .....	37	39	42	64	-25	179	193	205	181	12	175	202	152
159		Schmidgaden .....	26	24	20	13	11	82	69	92	88	-19	98	91	67
160	344	Schönsee, St .....	16	21	23	26	-5	90	103	102	101	2	75	86	72
161		Schwandorf, GKSt .....	176	196	329	315	-119	1358	1301	1312	1250	51	826	799	575
162	342	Schwarzach b.Nabburg .....	13	8	15	16	-8	59	45	42	53	-8	-	-	-
163	342	Schwarzenfeld, M .....	54	47	78	87	-40	277	268	241	293	-25	226	188	151
164	345	Schwarzhofen, M .....	3	13	10	13	-	62	31	40	48	-17	50	45	29
167	344	Stadlern .....	2	2	8	8	-6	15	11	21	26	-15	-	-	-
168	346	Steinberg .....	11	15	8	10	5	83	62	68	64	-2	50	38	32
169	342	Stulln .....	10	9	10	10	-1	53	56	71	71	-15	78	84	66
170		Teublitz, St .....	43	58	66	59	-1	351	281	341	294	-13	190	209	144
171	339	Teunz .....	13	11	20	15	-4	81	77	83	82	-5	79	65	54
172	345	Thanstein .....	7	11	6	6	5	19	28	24	25	3	-	-	-
173	343	Trausnitz .....	2	7	6	10	-3	22	25	37	31	-6	-	-	-
175	346	Wackersdorf .....	35	40	49	49	-9	238	296	242	260	36	137	132	101
176	344	Weiding .....	3	3	9	12	-9	19	4	20	13	-9	-	-	-

wesen											Erwerbstätigkeit				Gde Schl. Nr.
Volksschulen			Realschulen einschl. Realsch. z. sonderpädagog. Förderung			Gymnasien			Berufsschulen		Sozialversicherungspflichtig Beschäftigte am Arbeitsort				
Schulen	Schüler	Lehrer	Schulen	Schüler	Lehrer	Schulen	Schüler	Lehrer	Schulen	Schüler	insgesamt	männlich	weiblich	Ausländer	
am 1. Oktober 2010									am 20. Okt. 2010		am 30. Juni 2010				
41	42	43	44	45	46	47	48	49	50	51	52	53	54	55	
1	178	12	-	-	-	-	-	-	-	-	971	779	192	46	170
-	-	-	-	-	-	-	-	-	-	-	42	32	10	4	171
2	1109	72	1	937	56	1	1541	102	-	-	10800	7582	3218	563	174
2	407	27	-	-	-	-	-	-	-	-	1136	524	612	33	175
1	256	13	1	512	26	-	-	-	-	-	2035	1220	815	88	179
2	187	14	-	-	-	-	-	-	-	-	717	359	358	19	180
1	184	11	-	-	-	-	-	-	-	-	231	128	103	6	181
-	-	-	-	-	-	-	-	-	-	-	184	99	85	7	182
1	138	7	-	-	-	-	-	-	-	-	317	197	120	17	183
1	76	4	1	98	7	-	-	-	-	-	169	81	88	8	184
5	853	56	1	697	43	-	-	-	-	-	3890	1979	1911	104	190
-	-	-	-	-	-	-	-	-	-	-	63	54	9	3	191
2	387	22	-	-	-	-	-	-	-	-	1862	1138	724	65	196
1	260	17	-	-	-	-	-	-	-	-	655	366	289	19	199
2	194	12	-	-	-	-	-	-	-	-	412	194	218	7	201
1	194	13	-	-	-	-	-	-	-	-	286	125	161	19	204
1	129	7	-	-	-	-	-	-	-	-	130	72	58	13	205
2	509	38	-	-	-	-	-	-	-	-	568	265	303	24	208
-	-	-	-	-	-	-	-	-	-	-	166	100	66	13	209
2	512	33	-	-	-	-	-	-	-	-	1710	879	831	145	210
1	69	4	-	-	-	-	-	-	-	-	84	55	29	4	211
2	215	14	-	-	-	-	-	-	-	-	432	224	208	19	213
-	-	-	-	-	-	-	-	-	-	-	-	-	-	-	444
52	9732	625	4	2244	132	1	1541	102	-	-	35920	21247	14673	1582	
2	553	37	-	-	-	-	-	-	-	-	574	261	313	30	
3	393	29	-	-	-	-	-	-	-	-	1300	598	702	54	
2	283	18	-	-	-	-	-	-	-	-	624	330	294	•	
3	440	32	-	-	-	-	-	-	-	-	808	419	389	•	
2	145	8	1	98	7	-	-	-	-	-	253	136	117	12	
4	435	29	-	-	-	-	-	-	-	-	604	331	273	17	
3	603	38	-	-	-	-	-	-	-	-	1900	1002	898	148	
1	50	2	-	-	-	-	-	-	-	-	68	49	19	•	112
1	145	8	-	-	-	-	-	-	-	-	991	673	318	31	116
1	386	26	-	-	-	-	-	-	-	-	1029	650	379	55	117
2	879	56	1	698	44	1	1004	71	-	-	2814	1318	1496	64	119
1	42	2	-	-	-	-	-	-	-	-	80	34	46	•	122
1	179	11	-	-	-	-	-	-	-	-	481	359	122	11	125
-	-	-	-	-	-	-	-	-	-	-	25	17	8	-	131
1	47	2	-	-	-	-	-	-	-	-	55	39	16	•	133
3	561	34	-	-	-	-	-	-	-	-	2785	1633	1152	84	141
1	397	22	1	831	50	1	963	60	-	-	2693	1456	1237	36	144
1	35	3	-	-	-	-	-	-	-	-	88	41	47	-	146
3	628	37	1	595	31	-	-	-	-	-	3305	1949	1356	92	147
1	43	3	-	-	-	-	-	-	-	-	105	80	25	•	148
2	477	32	-	-	-	1	731	51	-	-	2449	1541	908	111	149
2	594	42	-	-	-	1	869	51	-	-	1728	891	837	37	151
1	401	26	-	-	-	-	-	-	-	-	1712	1034	678	16	153
2	146	11	-	-	-	-	-	-	-	-	295	219	76	6	159
1	103	6	-	-	-	-	-	-	-	-	843	449	394	40	160
8	1569	105	2	1119	65	1	840	57	1	3053	11980	6247	5733	378	161
-	-	-	-	-	-	-	-	-	-	-	114	84	30	-	162
1	516	33	-	-	-	-	-	-	-	-	1718	1044	674	24	163
1	56	3	-	-	-	-	-	-	-	-	190	127	63	•	164
-	-	-	-	-	-	-	-	-	-	-	190	140	50	•	167
1	67	3	-	-	-	-	-	-	-	-	141	65	76	3	168
-	-	-	-	-	-	-	-	-	-	-	349	190	159	4	169
2	383	25	-	-	-	-	-	-	-	-	1392	950	442	12	170
1	97	6	-	-	-	-	-	-	-	-	426	291	135	8	171
-	-	-	-	-	-	-	-	-	-	-	57	26	31	•	172
1	28	2	-	-	-	-	-	-	-	-	36	23	13	-	173
1	311	21	-	-	-	-	-	-	-	-	4693	3563	1130	156	175
-	-	-	-	-	-	-	-	-	-	-	93	42	51	3	176

Oberpfalz

Gde Schl. Nr.	VGem Schl. Nr.	Gemeinde	Noch: Erwerbstätigkeit										
			Sozialversicherungspflichtig Beschäftigte am Arbeitsort					Sozialversicherungspflichtig Beschäftigte am Wohnort				Pendler-saldo	
			darunter im Wirtschaftsbereich					darunter (Sp. 52)		darunter			
			Land- und Forstwirtschaft, Fischerei	Produzierendes Gewerbe	Handel, Verkehr, Gastgewerbe	Unternehmensdienstleister	öffentl. u. priv. Dienstleister	Einpender		insgesamt	Auspender		
								Anzahl	%		Anzahl	%	Anzahl
am 30. Juni 2010													
			56	57	58	59	60	61	62	63	64	65	66
<b>375 Noch Lkr Regensburg</b>													
170		Mintraching .....	26	562	206	100	77	807	83,1	1903	1739	91,4	-932
171	338	Mötzing .....	5	29	.	.	.	17	40,5	588	563	95,7	-546
174		Neutraubling, St .....	.	6996	1912	1221	.	9222	85,4	5102	3524	69,1	5698
175		Nittendorf, M .....	.	232	506	.	290	716	63,0	3203	2783	86,9	-2067
179		Obertraubling .....	14	470	1028	87	436	1783	87,6	2938	2686	91,4	-903
180		Pentling .....	.	168	301	.	193	576	80,3	2001	1860	93,0	-1284
181		Pettendorf .....	6	102	59	12	52	169	73,2	1135	1073	94,5	-904
182	337	Pfakofen .....	-	98	63	8	15	142	77,2	630	588	93,3	-446
183		Pfatter .....	39	146	72	22	38	200	63,1	1176	1059	90,1	-859
184	334	Pielenhofen .....	.	.	58	8	71	122	72,2	549	502	91,4	-380
190		Regenstauf, M .....	77	856	1576	417	964	2493	64,1	5753	4356	75,7	-1863
191	338	Riekofen .....	.	10	46	.	.	54	85,7	272	263	96,7	-209
196		Schierling, M .....	10	1195	346	89	222	1054	56,6	2654	1846	69,6	-792
199		Sinzing .....	15	276	110	129	125	454	69,3	2435	2234	91,7	-1780
201	338	Sünching .....	.	172	48	.	162	288	69,9	706	582	82,4	-294
204		Tegernheim .....	-	77	93	30	86	222	77,6	1928	1864	96,7	-1642
205		Thalmassing .....	.	40	29	.	35	77	59,2	1379	1326	96,2	-1249
208		Wenzenbach .....	5	158	175	76	154	375	66,0	3142	2949	93,9	-2574
209		Wiesent .....	23	39	55	8	41	94	56,6	991	919	92,7	-825
210	336	Wörth a.d.Donau, St .....	12	699	346	209	444	1272	74,4	1729	1291	74,7	-19
211	334	Wolfsegg .....	.	18	35	.	25	50	59,5	562	528	94,0	-478
213		Zeitlarn .....	.	83	114	.	126	318	73,6	2219	2105	94,9	-1787
444		Gemeindefreie Gebiete .....	-	-	-	-	-	-	-	-	-	-	-
		Insgesamt	397	15425	9533	3960	6605	26698	74,3	69055	59833	86,6	-33135
dar. Verwaltungsgemeinschaft(en)													
		337 Altglofsheim .....	.	228	135	.	140	426	74,2	1847	1699	92,0	-1273
		335 Donaustauf .....	.	423	.	.	404	1033	79,5	2739	2472	90,3	-1439
		332 Kallmünz .....	.	.	114	.	.	418	67,0	2094	1888	90,2	-1470
		333 Laaber .....	.	179	201	.	178	594	73,5	3114	2900	93,1	-2306
		334 Pielenhofen-Wolfsegg .....	.	.	93	.	96	172	68,0	1111	1030	92,7	-858
		Sitz: Wolfsegg .....											
		338 Sünching .....	.	230	.	.	.	411	68,0	2256	2063	91,4	-1652
		336 Wörth a.d.Donau .....	12	790	356	266	476	1390	73,2	2466	1956	79,3	-566
<b>376 Lkr Schwandorf</b>													
112	341	Altendorf .....	-	8	45	.	.	53	77,9	364	349	95,9	-296
116		Bodenwöhr .....	80	559	89	166	97	736	74,3	1517	1262	83,2	-526
117		Bruck i.d.OPf., M .....	.	555	242	.	167	648	63,0	1621	1240	76,5	-592
119		Burglengenfeld, St .....	63	708	634	315	1094	1737	61,7	4398	3321	75,5	-1584
122	345	Dieterskirchen .....	.	43	.	7	11	43	53,8	423	386	91,3	-343
125		Fensterbach .....	.	364	76	.	29	369	76,7	963	851	88,4	-482
131	339	Gleiritsch .....	-	14	.	.	.	11	44,0	275	261	94,9	-250
133	341	Guteneck .....	5	19	23	.	.	37	67,3	295	277	93,9	-240
141		Maxhütte-Haidhof, St .....	9	623	1628	259	266	2124	76,3	4063	3402	83,7	-1278
144	341	Nabburg, St .....	15	1441	464	189	584	1960	72,8	2216	1483	66,9	477
146	345	Neukirchen-Balbini, M .....	.	21	.	23	25	63	71,6	442	417	94,3	-354
147		Neunburg vorm Wald, St .....	12	2122	525	162	483	1954	59,1	2918	1567	53,7	387
148	339	Niedermurach .....	.	75	.	5	.	80	76,2	403	378	93,8	-298
149		Nittenau, St .....	40	1410	390	139	470	1462	59,7	3191	2204	69,1	-742
151		Oberviechtach, St .....	15	504	514	109	586	1083	62,7	1706	1061	62,2	22
153	343	Pfreimd, St .....	-	891	377	88	356	1096	64,0	2060	1444	70,1	-348
159		Schmidgaden .....	7	181	31	33	43	198	67,1	1202	1105	91,9	-907
160	344	Schönsee, St .....	.	585	119	.	120	504	59,8	878	539	61,4	-35
161		Schwandorf, GKSt .....	40	4040	2431	2045	3424	7249	60,5	9849	5118	52,0	2131
162	342	Schwarzach b.Nabburg .....	.	84	18	7	.	78	68,4	614	578	94,1	-500
163	342	Schwarzenfeld, M .....	.	989	344	.	293	1149	66,9	2327	1758	75,5	-609
164	345	Schwarzhofen, M .....	.	111	47	18	.	139	73,2	547	496	90,7	-357
167	344	Stadlern .....	.	.	12	-	.	134	70,5	179	123	68,7	11
168	346	Steinberg .....	-	69	15	25	32	96	68,1	722	677	93,8	-581
169	342	Stulln .....	.	306	21	.	17	263	75,4	690	604	87,5	-341
170		Teublitz, St .....	-	897	221	93	181	989	71,0	2856	2453	85,9	-1464
171	339	Teunz .....	9	104	17	243	53	285	66,9	732	591	80,7	-306
172	345	Thanstein .....	.	15	13	.	23	34	59,6	338	315	93,2	-281
173	343	Trausnitz .....	.	20	.	.	.	14	38,9	365	343	94,0	-329
175	346	Wackersdorf .....	.	3765	346	364	.	4201	89,5	2009	1517	75,5	2684
176	344	Weiding .....	-	38	.	-	.	77	82,8	157	141	89,8	-64

Land- und Forstwirtschaft												Gde Schl. Nr.
Landwirtschaftliche Betriebe mit einer landwirtschaftlich genutzten Fläche von ... ha								Viehbestand am 1. März 2010				
unter 5	5	10	20	50	100 oder mehr	ins- gesamt	darunter 5 oder mehr ha LF	Rinder		Schweine	Schafe	
	bis unter							ins- gesamt	darunter Milch- kühe			
	10	20	50	100								
2010												
67	68	69	70	71	72	73	74	75	76	77	78	
1	1	20	33	17	7	79	78	751	339	920	44	170
1	5	15	14	6	4	45	44	.	.	57	.	171
-	-	-	2	1	3	6	6	.	.	.	-	174
1	8	6	10	7	1	33	32	1006	253	24	548	175
1	2	17	10	8	1	39	38	330	129	.	.	179
-	13	22	17	5	1	58	58	848	361	8	.	180
3	4	3	8	6	6	30	27	.	.	757	-	181
-	4	6	8	5	3	26	26	318	89	435	-	182
3	10	16	19	15	5	68	65	956	282	.	-	183
-	4	4	2	1	1	12	12	60	.	.	.	184
1	22	27	34	12	8	104	103	3035	1247	682	284	190
-	-	9	8	11	3	31	31	.	-	.	-	191
-	19	32	38	28	5	122	122	2998	990	7143	.	196
1	9	8	11	11	1	41	40	698	275	870	.	199
-	2	5	10	6	-	23	23	113	.	.	-	201
-	-	2	2	1	-	5	5	.	.	-	-	204
2	6	20	23	10	4	65	63	859	353	370	.	205
1	10	9	5	7	3	35	34	499	164	1175	.	208
2	9	17	6	3	1	38	36	626	275	2065	-	209
-	14	29	11	10	5	69	69	1231	433	517	.	210
1	-	4	3	2	-	10	9	283	72	.	-	211
-	3	5	3	5	1	17	17	88	.	-	-	213
-	-	-	-	-	-	-	-	-	-	-	-	444
36	288	522	574	314	115	1849	1813	40508	14064	36202	3316	
4	7	24	10	8	3	56	52	318	89	435	.	
1	14	17	23	8	-	63	62	1881	.	380	.	
1	12	26	31	16	6	92	91	3194	998	1989	-	
1	21	17	16	10	5	70	69	1906	550	1034	.	
1	4	8	5	3	1	22	21	343	.	16	.	
2	10	37	44	32	10	135	133	310	62	3088	61	
3	27	49	19	14	8	120	117	2780	1037	996	.	
1	4	9	16	5	1	36	35	1547	531	1582	.	112
1	9	14	12	9	2	47	46	1425	343	321	.	116
1	19	9	12	10	-	51	50	1510	558	64	.	117
1	4	18	18	19	4	64	63	1787	529	2451	109	119
-	4	8	14	6	-	32	32	1680	717	.	.	122
4	11	9	6	6	2	38	34	1577	413	1326	220	125
-	3	7	3	2	-	15	15	487	.	23	-	131
-	12	25	31	5	-	73	73	3183	1220	1830	.	133
1	6	5	3	4	5	24	23	1596	418	.	.	141
4	15	27	30	14	2	92	88	2679	918	2195	259	144
-	16	21	17	12	1	67	67	3538	1300	1925	.	146
-	31	44	62	25	4	166	166	7769	2975	4422	111	147
1	13	20	19	10	-	63	62	2754	1041	4922	-	148
4	18	17	39	19	3	100	96	3350	.	1088	1608	149
2	24	33	28	13	2	102	100	4137	1766	981	.	151
2	16	19	20	13	-	70	68	2549	1019	1180	61	153
2	18	30	10	10	1	71	69	2023	848	3415	129	159
-	16	22	11	10	1	60	60	1671	734	293	251	160
9	17	37	49	29	4	145	136	5339	1499	5845	81	161
-	5	11	15	8	-	39	39	2039	882	.	.	162
1	7	6	24	10	-	48	47	1939	766	1120	-	163
-	9	18	20	10	-	57	57	2493	951	158	.	164
-	4	-	2	2	-	8	8	216	89	-	.	167
-	1	2	1	-	-	4	4	.	.	.	-	168
-	2	7	9	6	1	25	25	1502	654	3009	-	169
-	4	5	7	6	2	24	24	.	159	878	.	170
1	13	11	11	11	-	47	46	1959	710	3706	.	171
1	14	18	15	3	-	51	50	1731	732	1075	.	172
-	5	13	5	4	-	27	27	997	290	296	.	173
1	2	7	5	1	1	17	16	601	209	.	-	175
-	6	7	4	2	-	19	19	655	243	-	-	176

Oberpfalz

Gde Schl. Nr.	VGem Schl. Nr.	Gemeinde	Gewerbe- anzeigen		Verarbeitendes Gewerbe sowie Bergbau und Gewinnung von Steinen und Erden			Umwelt								
			An- meldun- gen	Ab- meldun- gen	Be- triebe	Be- schäf- tigte	Brutto- entgelte	Wasser- versorgung		Kanali- sation		Klär- anlagen		Wasser- ge- winnung	Wasser- pro-Kopf- Verbrauch	
								Angeschlossene Einwohner								Anzahl
			insgesamt		am 30. September		1000 €		Anzahl	%	Anzahl	%	Anzahl	%	1000 m³	
			2010					2007								
79	80	81	82	83	84	85	86	87	88	89	90	91				
<b>375 Noch Lkr Regensburg</b>																
170		Mintraching	55	31	-	-	-	4658	99,7	4592	98,3	4592	98,3	-	97,0	
171	338	Mötzing	8	12	-	-	-	1500	99,9	1484	98,9	1484	98,9	-	96,8	
174		Neutraubling, St	144	117	18	7293	358863	12593	100,0	12580	99,9	12580	99,9	-	137,1	
175		Nittendorf, M	108	75	3	105	1635	8978	100,0	8677	96,6	8677	96,6	187	110,5	
179		Obertraubling	84	65	3	150	3554	7426	99,9	7381	99,3	7381	99,3	336	118,1	
180		Pentling	53	31	2	.	.	5663	99,9	5211	91,9	5211	91,9	2712	130,6	
181		Pettendorf	31	27	-	-	-	3228	98,8	3089	94,6	3089	94,6	403	119,7	
182	337	Pfakofen	21	6	1	.	.	1556	100,0	1546	99,4	1546	99,4	-	96,8	
183		Pfatter	32	22	1	.	.	3138	100,0	2630	83,8	2630	83,8	-	104,8	
184	334	Pielenhofen	30	14	-	-	-	1383	99,2	1364	97,8	1364	97,8	-	110,9	
190		Regenstauf, M	167	117	6	408	12778	14932	99,9	13949	93,3	13832	92,5	960	137,6	
191	338	Riekofen	7	6	-	-	-	809	99,5	797	98,0	797	98,0	-	84,7	
196		Schierling, M	77	53	7	982	29825	7259	99,9	6402	88,1	6402	88,1	498	136,6	
199		Sinzing	68	48	2	.	.	6869	100,0	6630	96,5	6630	96,5	524	125,6	
201	338	Sünching	10	10	2	.	.	1976	99,8	1935	97,7	1935	97,7	98	122,0	
204		Tegernheim	78	48	-	-	-	4600	100,0	4566	99,3	4566	99,3	-	118,5	
205		Thalmassing	45	17	-	-	-	3302	100,0	3211	97,2	3211	97,2	2	105,4	
208		Wenzenbach	77	72	1	.	.	8235	100,0	8113	98,5	8113	98,5	630	116,4	
209		Wiesent	24	25	-	-	-	2532	100,0	2409	95,1	2409	95,1	206	124,4	
210	336	Wörth a.d.Donau, St	44	54	4	313	9116	4450	99,6	4113	92,1	4093	91,6	86	110,8	
211	334	Wolfsegg	21	8	-	-	-	1520	100,0	1407	92,6	1407	92,6	-	102,7	
213		Zeitlarn	63	41	-	-	-	5801	100,0	5789	99,8	5789	99,8	-	113,3	
444		Gemeindefreie Gebiete	-	-	-	-	-	-	-	-	-	-	-	-	-	
		Insgesamt	1844	1376	65	10580	450891	182226	99,9	168964	92,6	168157	92,2	9051	120,0	
dar. Verwaltungsgemeinschaft(en)																
		337 Altglofsheim	46	32	3	.	.	4770	100,0	4758	99,7	4758	99,7	171	114,9	
		335 Donaustauf	64	50	2	.	.	7134	100,0	6120	85,8	6120	85,8	-	120,6	
		332 Kallmünz	39	22	1	.	.	5495	100,0	4405	80,2	4405	80,2	175	127,6	
		333 Laaber	66	65	-	-	-	8621	100,0	7622	88,4	7322	84,9	220	110,6	
		334 Pielenhofen-Wolfsegg	51	22	-	-	-	2903	99,6	2771	95,1	2771	95,1	-	106,6	
		Sitz: Wolfsegg														
		338 Sünching	50	39	2	.	.	6034	99,9	5900	97,6	5808	96,1	468	110,3	
		336 Wörth a.d.Donau	59	67	5	.	.	6224	98,7	5035	79,8	5015	79,5	140	138,2	
<b>376 Lkr Schwandorf</b>																
112	341	Altendorf	4	2	-	-	-	932	100,0	817	87,7	773	82,9	-	149,9	
116		Bodenwöhr	44	38	6	430	14845	4117	100,0	4015	97,5	4015	97,5	2080	161,0	
117		Bruck i.d.OPf., M	69	36	5	488	12449	4402	100,0	4243	96,4	4243	96,4	245	124,5	
119		Burglengenfeld, St	139	86	2	.	.	12392	100,0	11423	92,2	11423	92,2	712	126,0	
122	345	Dieterskirchen	6	8	1	.	.	1028	97,0	984	92,8	860	81,1	-	111,9	
125		Fensterbach	26	9	4	282	8597	2477	100,0	2477	100,0	2477	100,0	237	110,6	
131	339	Gleiritsch	2	2	-	-	-	672	100,0	658	97,9	658	97,9	8	114,2	
133	341	Guteneck	12	8	-	-	-	832	93,3	767	86,0	607	68,0	-	112,0	
141		Maxhütte-Haidhof, St	117	87	5	185	4193	10401	100,0	10324	99,2	10324	99,2	541	124,1	
144	341	Nabburg, St	56	56	9	1312	44355	6085	100,0	5860	96,3	5555	91,3	703	128,8	
146	345	Neukirchen-Balbini, M	8	2	-	-	-	1133	99,8	1017	89,6	839	73,9	-	157,2	
147		Neunburg vorm Wald, St	129	66	7	1583	45421	8132	99,5	7205	88,1	7205	88,1	-	151,6	
148	339	Niedermurach	4	9	1	.	.	1279	99,5	1019	79,2	977	76,0	28	143,5	
149		Nittenau, St	95	74	6	1168	46981	8513	100,0	7113	83,5	6737	79,1	-	137,1	
151		Oberviechtach, St	51	36	4	308	9594	4849	98,2	4788	97,0	4719	95,6	336	136,2	
153	343	Pfreimd, St	23	19	3	573	21397	5575	100,0	5457	97,9	5053	90,6	239	137,1	
159		Schmidgaden	24	13	1	.	.	2883	99,8	2819	97,6	2819	97,6	-	116,9	
160	344	Schönsee, St	8	7	5	461	10638	2685	99,1	2568	94,8	2568	94,8	177	137,8	
161		Schwandorf, GKSt	234	190	17	2772	98560	28089	99,9	27634	98,3	26701	95,0	719	125,2	
162	342	Schwarzach b.Nabburg	12	6	-	-	-	1530	100,0	1427	93,3	1311	85,7	-	148,6	
163	342	Schwarzenfeld, M	72	55	8	796	24038	6250	100,0	6144	98,3	5926	94,8	2525	160,0	
164	345	Schwarzhofen, M	15	13	1	.	.	1472	100,0	1260	85,6	1104	75,0	-	130,3	
167	344	Stadlern	3	1	1	.	.	614	98,9	607	97,7	607	97,7	33	147,2	
168	346	Steinberg	21	14	1	.	.	1831	100,0	1790	97,8	1790	97,8	105	122,7	
169	342	Stulln	24	7	3	273	8545	1694	100,0	1658	97,9	1658	97,9	-	161,7	
170		Teublitz, St	43	38	2	.	.	7473	100,0	7279	97,4	7279	97,4	397	129,8	
171	339	Teunz	17	6	1	.	.	1979	99,2	1844	92,5	1796	90,1	72	152,3	
172	345	Thanstein	7	3	-	-	-	983	98,7	922	92,6	809	81,2	8	128,2	
173	343	Trausnitz	6	3	-	-	-	974	100,0	631	64,8	631	64,8	-	149,1	
175	346	Wackersdorf	68	43	24	2599	97417	5037	100,0	4990	99,1	4978	98,8	-	136,0	
176	344	Weiding	2	3	1	.	.	537	93,1	530	91,9	530	91,9	37	137,8	



Bauhauptgewerbe		Bautätigkeit und Wohnungswesen										Gde Schl. Nr.
Betriebe	Be-schäftigte	Baugenehmigungen		Fertiggestellte Wohngebäude (Neuerichtungen)			Fertiggestellte Wohnungen in Wohn- und Nichtwohngebäuden					
		Wohn-gebäude (Neuerichtungen)	Wohnungen in Wohn- und Nichtwohn-gebäuden	ins-gesamt	davon mit ... Wohnung(en)			ins-gesamt	davon mit ... Räumen			
					1	2	3 oder mehr		1 oder 2	3 oder 4	5 oder mehr	
Ende Juni 2010		2010										
92	93	94	95	96	97	98	99	100	101	102	103	
6	480	10	11	11	11	-	-	12	1	1	10	170
4	28	3	4	4	4	-	-	4	-	1	3	171
5	34	40	48	39	35	3	1	44	1	3	40	174
3	25	19	21	13	10	3	-	16	2	2	12	175
2	•	39	42	37	31	3	3	61	1	16	44	179
7	26	37	43	17	16	1	-	18	1	-	17	180
5	34	4	7	11	10	1	-	13	-	1	12	181
2	•	6	8	1	1	-	-	2	1	-	1	182
6	30	2	2	7	5	2	-	9	-	2	7	183
2	•	2	2	5	5	-	-	5	-	1	4	184
18	105	74	102	62	57	1	4	74	-	16	58	190
1	•	-	-	1	1	-	-	1	-	-	1	191
10	23	21	36	22	20	1	1	26	-	-	26	196
6	52	18	20	15	15	-	-	15	-	2	13	199
4	36	9	15	4	3	1	-	6	-	1	5	201
2	•	17	32	24	18	1	5	50	1	14	35	204
4	22	13	13	14	14	-	-	14	-	-	14	205
9	55	22	31	24	22	1	1	34	1	4	29	208
1	•	7	10	3	3	-	-	4	-	-	4	209
12	130	9	10	12	10	2	-	15	-	7	8	210
2	•	4	6	3	3	-	-	4	-	-	4	211
6	14	20	23	9	6	3	-	12	1	4	7	213
-	-	-	-	-	-	-	-	-	-	-	-	444
206	1817	543	708	497	435	45	17	640	17	100	523	
4	•	13	16	12	11	1	-	15	2	1	12	
8	•	15	18	19	16	3	-	23	-2	3	22	
9	•	12	15	5	5	-	-	5	-	-	5	
10	•	12	13	10	7	3	-	13	-	3	10	
4	•	6	8	8	8	-	-	9	-	1	8	
9	•	15	23	15	13	2	-	18	1	3	14	
18	185	15	18	18	14	4	-	24	2	7	15	
3	6	1	1	-	-	-	-	-	-	-	-	112
5	29	5	5	6	4	1	1	9	-	5	4	116
4	7	4	6	8	8	-	-	8	-	1	7	117
3	44	26	35	30	24	5	1	39	1	9	29	119
2	•	-	-	1	-	1	-	2	-	2	-	122
4	18	2	2	2	1	1	-	3	-	-	3	125
1	•	1	1	3	3	-	-	3	-	-	3	131
2	•	1	1	1	1	-	-	1	-	-	1	133
9	104	23	25	28	26	1	1	34	-	9	25	141
9	60	8	9	8	7	1	-	10	-	2	8	144
1	•	-	-	1	1	-	-	1	-	-	1	146
8	281	6	7	8	7	1	-	9	-	-	9	147
5	49	1	1	2	2	-	-	2	-	-	2	148
9	55	8	9	11	9	1	1	20	-	5	15	149
5	78	8	8	6	5	1	-	7	-	2	5	151
5	28	4	4	3	3	-	-	3	-	-	3	153
6	22	9	9	8	7	1	-	9	1	1	7	159
3	82	1	1	1	1	-	-	1	-	-	1	160
14	191	50	94	41	35	3	3	73	7	13	53	161
2	•	-	-	2	1	1	-	3	1	-	2	162
14	87	6	7	7	6	1	-	8	1	-	7	163
2	•	2	3	-	-	-	-	-	-	-	-	164
1	•	1	1	-	-	-	-	-	-	-	-	167
2	•	7	7	7	7	-	-	8	-	1	7	168
1	•	2	2	1	1	-	-	1	-	-	1	169
6	120	5	5	11	10	-	1	17	-	8	9	170
5	30	-	-	2	2	-	-	2	-	-	2	171
1	•	-	-	3	2	1	-	4	-	1	3	172
-	-	3	3	-	-	-	-	-	-	-	-	173
3	29	15	15	14	13	1	-	15	-	3	12	175
1	•	-	-1	1	-	1	-	2	-	-	2	176

Oberpfalz

Gde Schl. Nr.	VGem Schl. Nr.	Gemeinde	Noch: Bautätigkeit und Wohnungswesen					Fremdenverkehr			
			Bestand an Wohngebäuden insgesamt (ohne Wohnheime)	Bestand an Wohnungen in Wohn- und Nichtwohngebäuden (ohne Wohnungen in Wohnheimen)				Räume insgesamt	Gästepetten im Juni (Angebot)	Gästekünfte	Gästepübernachtungen
				insgesamt	davon mit ... Räumen						
					1 oder 2	3 oder 4	5 oder mehr				
31. Dezember 2010							2010				
			104	105	106	107	108	109	110	111	112
<b>375 Noch Lkr Regensburg</b>											
170		Mintraching .....	1474	2041	56	576	1409	11119	-	-	-
171	338	Mötzing .....	535	638	17	179	442	3583	-	-	-
174		Neutraubling, St .....	2367	5886	419	3017	2450	25706	171	9170	19437
175		Nittendorf, M .....	2532	3950	275	1248	2427	19912	205	12336	27149
179		Obertraubling .....	2038	3387	283	1111	1993	16620	85	2640	6924
180		Pentling .....	1668	2587	216	708	1663	13238	50	1565	4584
181		Pettendorf .....	1011	1413	61	357	995	7577	•	•	•
182	337	Pfakofen .....	503	627	15	124	488	3707	-	-	-
183		Pfatter .....	1023	1279	29	280	970	7296	111	2293	10103
184	334	Pielenhofen .....	428	579	17	180	382	3081	•	•	•
190		Regenstauf, M .....	4265	6873	503	2448	3922	33335	259	9241	20835
191	338	Riekofen .....	297	345	6	70	269	2062	-	-	-
196		Schierling, M .....	2367	3186	91	832	2263	17713	•	•	•
199		Sinzing .....	2086	2996	153	856	1987	15899	•	2992	4946
201	338	Sünching .....	701	890	22	248	620	4934	•	•	•
204		Tegernheim .....	1315	2314	86	849	1379	11362	•	•	•
205		Thalmassing .....	966	1351	29	389	933	7382	-	-	-
208		Wenzenbach .....	2441	3429	102	921	2406	18078	•	-	-
209		Wiesent .....	773	1063	53	337	673	5521	60	2209	3489
210	336	Wörth a.d.Donau, St .....	1291	1918	105	690	1123	9847	239	6398	12041
211	334	Wolfsegg .....	449	566	16	146	404	3051	•	•	•
213		Zeitlarn .....	1661	2576	110	895	1571	13051	•	•	•
444		Gemeindefreie Gebiete .....	-	-	-	-	-	-	•	•	•
		<b>Insgesamt</b>	<b>53427</b>	<b>79731</b>	<b>3959</b>	<b>25137</b>	<b>50635</b>	<b>412021</b>	<b>2762</b>	<b>122336</b>	<b>284235</b>
dar. Verwaltungsgemeinschaft(en)											
		337 Alteglofsheim .....	1464	1975	54	460	1461	10905	•	•	•
		335 Donaustauf .....	2256	3212	146	1011	2055	16692	•	•	•
		332 Kallmünz .....	1834	2320	93	626	1601	12538	157	7572	19390
		333 Laaber .....	2849	3615	93	863	2659	20042	•	•	•
		334 Pielenhofen-Wolfsegg .....	877	1145	33	326	786	6132	•	•	•
		Sitz: Wolfsegg .....									
		338 Sünching .....	2119	2609	70	642	1897	14744	•	•	•
		336 Wörth a.d.Donau .....	1868	2655	145	875	1635	13829	•	•	•
<b>376 Lkr Schwandorf</b>											
112	341	Altendorf .....	290	391	15	104	272	2141	•	•	•
116		Bodenwöhr .....	1223	1854	65	663	1126	9575	84	7542	20655
117		Bruck i.d.OPf., M .....	1263	1892	87	643	1162	9593	59	3353	5623
119		Burglengenfeld, St .....	3349	5550	361	2136	3053	26869	106	4371	11781
122	345	Dieterskirchen .....	330	433	28	135	270	2237	-	-	-
125		Fensterbach .....	733	967	48	262	657	5107	•	•	•
131	339	Gleiritsch .....	209	266	20	38	208	1517	-	-	-
133	341	Guteneck .....	262	318	13	87	218	1845	•	•	•
141		Maxhütte-Haidhof, St .....	3201	4893	152	1876	2865	24221	•	•	•
144	341	Nabburg, St .....	1899	2918	118	979	1821	15158	98	4533	7709
146	345	Neukirchen-Balbini, M .....	367	487	19	154	314	2562	•	•	•
147		Neunburg vorm Wald, St .....	2348	3530	214	1131	2185	18191	580	27337	72905
148	339	Niedermurach .....	410	517	16	151	350	2853	-	-	-
149		Nittenau, St .....	2436	3624	169	1135	2320	18712	155	4350	10457
151		Oberviechtach, St .....	1447	2263	109	780	1374	11615	131	2541	6967
153	343	Pfreimd, St .....	1527	2281	75	718	1488	11971	•	•	•
159		Schmidgaden .....	821	1026	30	250	746	5696	•	•	•
160	344	Schönsee, St .....	919	1310	86	487	737	6624	413	5594	15414
161		Schwandorf, GKSt .....	7233	12682	503	5534	6645	61002	346	16099	31327
162	342	Schwarzach b.Nabburg .....	468	624	28	159	437	3342	-	-	-
163	342	Schwarzenfeld, M .....	1847	2917	133	1117	1667	14532	235	8246	16069
164	345	Schwarzhofen, M .....	494	640	37	179	424	3475	-	-	-
167	344	Stadlern .....	232	333	16	130	187	1635	-	-	-
168	346	Steinberg .....	530	764	29	201	534	4074	•	•	•
169	342	Stulln .....	484	660	19	185	456	3568	-	-	-
170		Teublitz, St .....	2245	3266	87	1199	1980	16307	69	2145	4715
171	339	Teunz .....	608	795	35	251	509	4213	•	•	•
172	345	Thanstein .....	312	424	35	106	283	2276	•	•	•
173	343	Trausnitz .....	345	438	19	152	267	2308	•	5745	17047
175	346	Wackersdorf .....	1402	2270	89	869	1312	11214	66	9874	26093
176	344	Weiding .....	192	271	17	97	157	1405	107	935	5866

Straßenverkehrsunfälle				Einrichtungen für ältere Menschen				Empfänger von Sozialhilfe nach SGB XII			Gde Schl. Nr.
Straßenverkehrsunfälle insgesamt	davon Unfälle mit		dabei Verunglückte	Einrichtungen insgesamt	verfügbare Plätze	Bewohner	Personal (Beschäftigte)	3. Kapitel "Hilfe zum Lebensunterhalt"	4. Kapitel "Grundsicherung im Alter und bei Erwerbsminderung"	5. bis 9. Kapitel "Sonstige Hilfen"	
	Personenschaden	nur Sachschaden									
2010				am 15. Dezember 2010				am 31. Dezember 2010			
113	114	115	116	117	118	119	120	121	122	123	
15	10	5	12	1	30	30	24	6	7	17	170
9	9	-	13	-	-	-	-	-	•	10	171
94	71	23	105	1	101	100	84	14	80	105	174
65	48	17	62	1	92	92	70	19	62	74	175
41	36	5	55	1	144	142	142	26	46	146	179
69	50	19	69	1	81	80	87	7	13	29	180
8	7	1	12	-	-	-	-	•	4	10	181
4	4	-	6	-	-	-	-	•	4	7	182
20	17	3	22	-	-	-	-	•	6	15	183
5	5	-	5	-	-	-	-	-	•	3	184
65	50	15	70	2	260	236	194	17	72	109	190
2	2	-	3	-	-	-	-	-	•	3	191
36	27	9	39	1	85	85	61	14	30	74	196
28	17	11	25	-	-	-	-	5	13	29	199
2	-	2	-	1	62	62	56	5	9	26	201
10	7	3	7	-	-	-	-	4	8	16	204
15	10	5	14	-	-	-	-	•	4	9	205
23	17	6	26	-	-	-	-	•	13	38	208
10	8	2	13	-	-	-	-	•	8	7	209
51	37	14	55	1	98	94	47	23	33	60	210
1	1	-	1	-	-	-	-	-	5	10	211
24	20	4	34	1	59	45	38	7	15	41	213
-	-	-	-	-	-	-	-	-	-	-	444
949	724	225	1057	19	1664	1594	1304	252	665	1277	
10	8	2	17	-	-	-	-	-	-	-	
35	30	5	44	-	-	-	-	-	-	-	
24	18	6	22	1	84	84	59	-	-	-	
44	29	15	43	-	-	-	-	-	-	-	
6	6	-	6	-	-	-	-	-	-	-	
16	13	3	18	1	62	62	56	-	-	-	
58	42	16	61	1	98	94	47	-	-	-	
1	1	-	1	-	-	-	-	•	6	12	112
15	15	-	21	-	-	-	-	•	23	23	116
26	22	4	33	1	127	125	89	11	18	48	117
41	35	6	43	3	265	219	182	115	148	189	119
7	5	2	8	-	-	-	-	•	•	5	122
9	9	-	14	-	-	-	-	•	•	12	125
3	2	1	5	-	-	-	-	-	•	•	131
11	7	4	12	-	-	-	-	-	•	5	133
35	24	11	29	1	94	77	41	27	57	87	141
38	31	7	37	2	107	95	74	22	32	74	144
5	4	1	4	-	-	-	-	-	4	7	146
47	38	9	51	2	129	122	123	12	40	71	147
1	1	-	1	-	-	-	-	6	9	17	148
53	41	12	61	2	157	102	77	13	52	63	149
26	22	4	32	1	116	116	98	15	38	60	151
37	27	10	33	1	59	55	42	14	27	52	153
13	8	5	10	-	-	-	-	•	6	15	159
9	8	1	11	-	-	-	-	22	25	45	160
181	152	29	249	3	316	305	232	95	263	456	161
6	4	2	5	-	-	-	-	-	4	•	162
28	16	12	20	1	126	123	104	6	26	74	163
8	5	3	8	-	-	-	-	-	3	7	164
2	2	-	2	-	-	-	-	•	•	5	167
12	11	1	21	-	-	-	-	-	3	8	168
6	6	-	14	-	-	-	-	3	5	11	169
31	22	9	33	1	47	45	27	24	33	54	170
7	4	3	10	-	-	-	-	10	18	20	171
2	-	2	-	-	-	-	-	-	3	7	172
2	1	1	1	-	-	-	-	•	4	5	173
32	27	5	39	1	59	57	51	5	10	32	175
2	2	-	2	-	-	-	-	9	9	15	176

Oberpfalz

Gde Schl. Nr.	VGem Schl. Nr.	Gemeinde	Lohn- und Einkommensteuer								
			Lohn- und Einkommensteuerpflichtige	Gesamtbetrag der Einkünfte		Lohn- und Einkommensteuer		Arbeitnehmer (=Lohnsteuerfälle)		Bruttolohn	
				insgesamt	je Steuerpflichtigen	insgesamt	je Steuerpflichtigen	insgesamt	je 1000 Einwohner	insgesamt	je Arbeitnehmer
			Anzahl	1000 €	€	1000 €	€	Anzahl		1000 €	€
			2007								
			124	125	126	127	128	129	130	131	132
<b>375 Noch Lkr Regensburg</b>											
170		Mintraching .....	2254	81930	36349	14099	6255	2430	516	69010	28399
171	338	Mötzing .....	679	20297	29892	2961	4360	732	493	18384	25115
174		Neutraubling, St .....	6108	199745	32702	33129	5424	6815	545	173384	25442
175		Nittendorf, M .....	4246	147379	34710	25098	5911	4591	511	125215	27274
179		Obertraubling .....	3618	130045	35944	22174	6129	4011	534	113782	28367
180		Pentling .....	2753	111503	40502	20977	7620	2889	503	88778	30730
181		Pettendorf .....	1584	66733	42129	12907	8148	1665	510	49916	29980
182	337	Pfakofen .....	713	25165	35295	4046	5674	784	505	22999	29335
183		Pfatter .....	1412	50489	35757	8434	5973	1478	471	42644	28853
184	334	Pielenhofen .....	656	23667	36077	3909	5959	714	508	20774	29095
190		Regenstauf, M .....	7178	232417	32379	38605	5378	7775	520	200792	25825
191	338	Riekofen .....	357	11780	32998	1902	5327	362	450	9491	26218
196		Schierling, M .....	3400	107980	31759	16900	4971	3548	491	91423	25767
199		Sinzing .....	3228	132379	41010	25459	7887	3492	508	109124	31250
201	338	Sünching .....	964	29730	30840	4472	4639	1018	515	25330	24882
204		Tegernheim .....	2336	89778	38432	16722	7158	2531	544	78361	30960
205		Thalmassing .....	1531	54974	35907	9346	6104	1687	512	48141	28536
208		Wenzenbach .....	3876	146773	37867	26242	6770	4371	529	131440	30071
209		Wiesent .....	1204	40408	33561	6684	5552	1302	511	36534	28060
210	336	Wörth a.d.Donau, St .....	2169	82000	37806	15375	7089	2265	508	60580	26746
211	334	Wolfsegg .....	622	20770	33392	3221	5179	693	462	19085	27540
213		Zeitlarn .....	2876	114174	39699	21464	7463	3123	537	89318	28600
444		Gemeindefreie Gebiete .....	-	-	-	-	-	-	-	-	-
		Insgesamt	86530	3051147	35261	521202	6023	93629	512	2601544	27786
dar. Verwaltungsgemeinschaft(en)											
		337 Altglofsheim .....	2262	80361	35527	13246	5856	2484	520	70073	28210
		335 Donaustauf .....	3563	129874	36451	22839	6410	3857	535	110687	28698
		332 Kallmünz .....	2617	81772	31247	12423	4747	2855	516	74294	26022
		333 Laaber .....	3910	136798	34987	22442	5740	4254	493	123208	28963
		334 Pielenhofen-Wolfsegg .....	1278	44436	34770	7130	5579	1407	484	39859	28329
		Sitz: Wolfsegg .....									
		338 Sünching .....	2808	88268	31435	13367	4760	2988	498	76436	25581
		336 Wörth a.d.Donau .....	3008	108467	36059	19457	6469	3135	498	83616	26672
<b>376 Lkr Schwandorf</b>											
112	341	Altendorf .....	450	11835	26299	1544	3431	471	499	10462	22212
116		Bodenwöhr .....	1925	53496	27790	7540	3917	2025	495	47088	23253
117		Bruck i.d.OPf., M .....	2032	52921	26044	7160	3524	2111	483	47378	22443
119		Burglengenfeld, St .....	5955	167933	28200	25008	4199	6373	516	150289	23582
122	345	Dieterskirchen .....	480	13436	27992	1782	3712	511	486	11429	22366
125		Fensterbach .....	1258	34410	27353	4894	3890	1409	570	31999	22710
131	339	Gleiritsch .....	322	10130	31460	1699	5276	349	520	8328	23862
133	341	Guteneck .....	377	10604	28126	1379	3657	363	404	8269	22780
141		Maxhütte-Haidhof, St .....	5201	148007	28457	22196	4268	5788	553	138567	23940
144	341	Nabburg, St .....	3122	94083	30135	14124	4524	3310	545	79621	24055
146	345	Neukirchen-Balbini, M .....	530	13438	25354	1560	2943	499	439	11299	22643
147		Neunburg vorm Wald, St .....	3816	120455	31566	19406	5085	3968	486	91388	23031
148	339	Niedermurach .....	575	14912	25934	1845	3208	578	445	12478	21588
149		Nittenau, St .....	3911	116372	29755	17409	4451	4131	494	101899	24667
151		Oberviechtach, St .....	2308	65801	28510	9215	3993	2383	484	54611	22917
153	343	Pfreimd, St .....	2653	77365	29161	11889	4481	2857	517	67573	23652
159		Schmidgaden .....	1420	37785	26609	5124	3609	1588	551	35924	22622
160	344	Schönsee, St .....	1173	32526	27729	4878	4159	1214	447	26260	21631
161		Schwandorf, GKSt .....	14169	387919	27378	56371	3978	15208	541	342221	22503
162	342	Schwarzach b.Nabburg .....	751	20671	27524	2852	3798	788	510	18366	23307
163	342	Schwarzenfeld, M .....	3305	85891	25988	12194	3689	3494	560	76336	21848
164	345	Schwarzhofen, M .....	681	19002	27903	2592	3806	703	478	15538	22102
167	344	Stadlern .....	273	6302	23085	812	2973	282	454	5630	19965
168	346	Steinberg .....	854	27142	31782	4356	5101	937	514	24269	25901
169	342	Stulln .....	828	24339	29395	3622	4374	935	552	22264	23812
170		Teublitz, St .....	3871	102553	26493	15066	3892	4307	576	97322	22596
171	339	Teunz .....	855	25644	29993	3525	4123	907	457	20631	22746
172	345	Thanstein .....	419	11134	26572	1237	2952	415	414	9596	23123
173	343	Trausnitz .....	469	10592	22584	1214	2589	504	520	10089	20018
175	346	Wackersdorf .....	2387	77390	32422	12437	5210	2603	518	68679	26385
176	344	Weiding .....	234	6280	26838	823	3517	236	413	5357	22699

Kommunale Finanzen														Gde Schl. Nr.
Gemeindesteuereinnahmen					Hebesätze			Steuer- ein- nahmen ins- gesamt	Real- steuer- aufbrin- gungs- kraft	Steuer- ein- nahme- kraft	Schlüssel- zuweisungen an die Gemeinden			
ins- gesamt	darunter				Grundsteuer		Gewer- be- steuer							
	Grundsteuer		Gewerbe- steuer (netto)	Gemeindean- teil an der Ein- kommen- und Umsatzsteuer	A	B								
	A	B												
1000 €					%			€ je Einwohner						
2010												2011		
133	134	135	136	137	138	139	140	141	142	143	144	145		
3702	118	421	1136	2023	320	320	320	780	485	843	54	64	170	
689	46	74	74	493	240	240	300	455	198	509	233	195	171	
11513	9	1555	4005	5932	220	270	300	904	678	1047	-	-	174	
5349	23	674	994	3638	250	250	300	606	300	677	172	165	175	
5149	46	661	1119	3316	250	250	300	671	373	760	43	59	179	
4112	45	562	704	2794	280	280	380	698	281	728	75	80	180	
2056	31	305	181	1533	300	300	300	631	218	671	118	103	181	
957	27	128	160	640	320	320	320	623	271	659	142	68	182	
2008	74	259	500	1172	320	320	380	654	319	664	145	99	183	
704	8	95	32	567	300	300	300	499	129	523	197	174	184	
12213	82	1638	4506	5969	275	275	305	812	628	934	101	103	190	
367	42	43	22	259	250	250	300	463	198	516	214	188	191	
4732	107	568	1276	2770	250	280	300	654	410	738	82	87	196	
4483	37	565	660	3208	280	280	320	656	261	703	94	108	199	
1529	29	183	500	816	300	300	330	795	507	860	54	-	201	
3377	8	494	668	2202	310	290	380	695	298	720	111	77	204	
2119	68	236	486	1325	320	320	320	646	326	688	129	112	205	
6078	37	937	1407	3680	380	380	380	741	322	731	94	88	208	
1422	20	198	228	974	285	300	315	557	242	598	198	156	209	
3661	61	518	1354	1723	350	350	350	829	545	857	30	58	210	
765	11	122	134	496	350	350	350	512	214	523	205	163	211	
3745	19	616	421	2677	320	320	320	634	232	665	109	84	213	
-	-	-	-	-	-	-	-	-	-	-	-	-	444	
121907	1704	16639	27583	75737	300	297	320	665	349	720	121	114		
3022	59	432	544	1984	320	320	360	638	268	659	130	95		
4523	51	598	705	3164	310	303	303	637	270	685	105	120		
2977	65	333	573	2000	300	289	300	547	263	598	193	182		
4708	50	646	618	3382	309	308	314	546	207	579	185	159		
1470	20	218	166	1063	327	326	339	506	173	523	201	169		
3557	173	422	706	2249	269	282	320	595	306	649	160	119		
4561	94	648	1508	2305	350	350	348	726	446	751	73	91		
390	21	43	56	269	350	330	300	418	171	440	323	265	112	
3416	26	296	1785	1307	300	300	350	819	662	866	255	38	116	
2475	23	339	833	1277	285	285	335	571	378	622	144	209	117	
7608	65	1089	2059	4381	300	310	370	617	319	635	200	135	119	
493	19	73	84	315	350	350	350	484	205	493	310	262	122	
1566	31	183	456	893	300	320	300	652	410	723	78	125	125	
292	7	32	26	227	320	320	310	449	131	467	284	204	131	
315	43	23	65	182	350	320	300	358	197	381	271	344	133	
6715	19	665	1981	4036	250	250	300	639	401	727	44	5	141	
4744	53	534	1788	2360	320	320	320	783	550	856	35	27	144	
450	35	51	66	296	350	350	350	396	155	401	323	306	146	
6570	82	762	3091	2626	310	330	320	819	690	907	-	-	147	
493	28	47	76	341	300	300	300	380	164	409	355	288	148	
4861	75	750	1028	2998	360	360	380	581	249	579	113	105	149	
2641	40	413	557	1623	310	310	320	542	282	582	143	120	151	
3372	31	349	1186	1798	290	290	320	614	409	675	202	40	153	
1330	49	227	125	925	320	320	350	460	167	477	234	220	159	
1609	23	215	682	685	300	300	300	601	521	698	-	125	160	
20240	101	2586	7201	10334	290	310	350	729	461	767	168	189	161	
759	23	71	172	493	300	300	300	498	257	545	283	241	162	
3145	27	429	474	2209	260	275	300	505	223	554	208	195	163	
693	29	87	107	466	350	350	350	473	180	479	256	254	164	
217	5	38	31	142	300	300	300	375	178	408	410	351	167	
810	4	101	82	621	280	280	330	434	139	460	252	236	168	
1635	16	113	857	647	300	300	350	983	777	1034	-	-	169	
4228	26	594	718	2871	330	330	350	576	226	592	149	157	170	
903	25	105	217	554	350	350	350	461	217	472	304	238	171	
372	24	47	64	235	350	350	350	377	161	383	386	335	172	
788	14	47	469	256	300	300	330	837	790	925	96	300	173	
8714	12	589	5837	2273	250	280	350	1752	1713	1872	-	-	175	
224	15	27	41	140	350	300	320	410	200	436	388	356	176	

Oberpfalz

Gde Schl. Nr.	VGem Schl. Nr.	Gemeinde	Gebiet										darunter (Sp. 1) Siedlungs- und Verkehrsfläche
			Fläche am 31. Dezember 2010	davon wurden genutzt als									
				Gebäude- und Frei- fläche	Betriebs- fläche	Er- holungs- fläche	Verkehrsfläche		Land- wirt- schaft- fläche	Wald- fläche	Wasser- fläche	Flächen anderer Nutzung	
							ins- gesamt	dar. Straßen, Wege, Plätze					
km²	ha (10 000 m²)												
1	2	3	4	5	6	7	8	9	10	11			
376 Noch Lkr Schwandorf													
150		Wernberg-Köblitz, M .....	66,05	323	12	13	448	435	2792	2840	153	24	793
178	339	Winklarn, M .....	33,71	115	11	6	113	112	1804	1185	129	9	239
444		Gemeindefreie Gebiete .....	41,01	0	-	-	71	71	1	4028	1	0	71
		Insgesamt	1472,88	7284	756	482	7060	6648	59831	66039	4856	980	15255
dar. Verwaltungsgemeinschaft(en)													
		341 Nabburg .....	120,63	438	7	22	585	563	5956	4645	225	185	1055
		345 Neunburg vorm Wald .....	135,39	333	16	14	474	470	5999	6428	230	45	834
		339 Oberviechtach .....	105,35	362	37	18	525	524	5522	3836	207	29	920
		343 Pfreimd .....	69,07	325	12	15	458	443	2820	2903	183	192	811
		344 Schönsee .....	83,24	229	12	12	213	205	2781	5029	35	13	468
		342 Schwarzenfeld .....	81,13	468	63	26	429	389	4086	2202	793	48	956
		346 Wackersdorf .....	53,77	404	123	35	316	274	811	3148	500	40	861
<b>377 Lkr Tirschenreuth</b>													
112		Bärnau, St .....	74,42	215	4	13	304	300	3554	3234	100	17	538
113	349	Brand .....	9,48	69	5	2	39	39	337	484	9	3	115
115	349	Ebnath .....	11,03	61	1	2	49	48	447	527	12	2	114
116		Erbendorf, St .....	67,54	255	10	12	306	301	2225	3896	44	7	583
117	351	Falkenberg, M .....	39,25	65	1	4	155	154	1506	1994	185	16	225
118		Friedenfels .....	16,28	63	2	6	55	54	619	853	27	4	126
119		Fuchsmühl, M .....	14,84	68	1	6	56	56	451	885	15	2	132
127		Immenreuth .....	25,34	111	4	14	120	104	832	1397	53	2	250
128	348	Kastl .....	24,75	74	0	3	110	102	1115	1135	34	4	188
129	348	Kemnath, St .....	56,82	285	19	13	332	327	3141	1708	169	15	648
131		Konnnersreuth, M .....	23,48	98	17	10	117	116	1294	764	46	4	226
132	350	Krummennaab .....	17,68	82	4	9	101	91	1024	512	34	3	195
133		Pulmain .....	32,31	132	27	5	193	171	1669	1155	41	8	334
137	347	Leonberg .....	51,33	86	2	3	171	163	1755	2999	96	22	262
139		Mähring, M .....	72,93	158	6	7	226	226	3376	3464	51	4	397
141	347	Mitterteich, St .....	39,39	299	11	24	244	234	1845	1357	147	10	579
142		Neualbenreuth, M .....	50,14	113	6	52	148	148	2056	2597	38	2	314
143	349	Neusorg .....	17,85	115	10	5	100	72	472	1065	17	2	230
145	347	Pechbrunn .....	26,45	63	4	3	135	115	473	1931	34	2	206
146		Plößberg, M .....	74,23	265	10	14	342	340	3659	2872	249	12	630
148	349	Pullenreuth .....	43,19	110	8	2	141	122	1649	2380	24	5	256
149	350	Reuth b.Erbendorf .....	16,91	62	0	4	85	66	579	918	40	3	151
154		Tirschenreuth, St .....	103,93	418	40	39	315	310	4217	4815	540	10	781
157		Waldershof, St .....	60,37	200	5	18	267	239	2427	3073	38	9	491
158		Waldsassen, St .....	66,52	301	27	27	255	247	2653	3292	74	23	605
159	351	Wiesau, M .....	42,71	214	53	8	244	210	1767	1562	406	17	479
444		Gemeindefreie Gebiete .....	5,08	-	-	-	5	5	-	503	-	-	5
		Insgesamt	1084,23	3982	278	305	4615	4360	45140	51372	2524	208	9060
dar. Verwaltungsgemeinschaft(en)													
		348 Kemnath .....	81,56	359	20	16	442	429	4255	2842	203	19	837
		350 Krummennaab .....	34,59	143	5	13	186	157	1602	1431	74	5	347
		347 Mitterteich .....	117,17	449	18	29	550	512	4073	6287	277	34	1047
		349 Neusorg .....	81,54	355	23	11	329	281	2905	4456	62	12	715
		351 Wiesau .....	81,96	279	54	12	399	364	3273	3556	591	33	704

Bevölkerungsstand																	Gde Schl. Nr.
Bevölkerung am				Bevöl- kerungs- zu- bzw. -ab- nahme (-) in % 2010 gegenüber		Einwohner je km²		Von der Bevölkerung am 31. Dezember 2010 waren ... Jahre alt									
27. Mai 1970	25. Mai 1987	31. Dezember 2010						1970	2010	unter 6	6 bis unter 15	15 bis unter 18	18 bis unter 25	25 bis unter 30	30 bis unter 50	50 bis unter 65	
		ins- gesamt	darunter männ- lich	1970	1987												
Gebietsstand 1. Januar 1994				Gebietsstand 1.1.1994													
12	13	14	15	16	17	18	19	20	21	22	23	24	25	26	27		
5417	5607	5643	2828	4,2	0,6	82	85	263	514	198	480	324	1695	1037	1132	150	
1530	1417	1437	717	-6,1	1,4	45	43	95	140	52	130	92	374	262	292	178	
-	-	-	-	-	-	-	-	-	-	-	-	-	-	-	-	444	
135117	131260	142804	70996	5,7	8,8	92	97	6714	13155	4897	12209	8059	41311	28814	27645		
8555	7968	7869	3895	-8,0	-1,2	71	65	371	767	304	691	443	2206	1503	1584		
5093	4793	4591	2354	-9,9	-4,2	38	34	232	491	171	422	247	1295	890	843		
5161	5210	5333	2667	3,3	2,4	49	51	303	522	215	465	327	1548	1010	943		
5336	6105	6390	3206	19,8	4,7	77	93	292	609	272	566	325	1894	1272	1160		
4335	3963	3787	1932	-12,6	-4,4	52	45	153	290	121	281	188	1038	853	863		
9039	8573	9364	4569	3,6	9,2	111	115	453	861	365	819	516	2712	1903	1735		
5493	5318	6857	3439	24,8	28,9	102	127	323	670	219	529	362	2166	1402	1186		
4292	3663	3228	1640	-24,8	-11,9	58	43	128	305	120	244	160	842	685	744	112	
1220	1223	1172	551	-3,9	-4,2	129	124	45	107	40	94	59	349	240	238	113	
1598	1495	1327	653	-17,0	-11,2	145	120	49	93	33	102	95	345	332	278	115	
5157	4964	5257	2589	1,9	5,9	76	78	274	487	202	467	282	1485	917	1143	116	
1017	946	952	489	-6,4	0,6	26	24	55	99	48	80	41	301	169	159	117	
1594	1444	1297	650	-18,6	-10,2	98	80	57	109	65	98	64	363	254	287	118	
1852	1732	1694	830	-8,5	-2,2	125	114	57	152	51	141	82	481	379	351	119	
1829	1890	1830	909	0,1	-3,2	72	72	106	179	56	147	125	506	394	317	127	
1158	1240	1421	726	22,7	14,6	47	57	86	158	59	123	79	437	268	211	128	
5105	5045	5215	2545	2,2	3,4	90	92	249	496	205	385	314	1518	1020	1028	129	
2031	1825	1900	989	-6,5	4,1	86	81	84	173	79	191	88	584	304	397	131	
1961	1748	1544	771	-21,3	-11,7	111	87	57	137	64	138	95	420	328	305	132	
2109	2134	2331	1117	10,5	9,2	65	72	135	222	91	187	127	689	490	390	133	
1173	1075	1029	523	-12,3	-4,3	23	20	64	84	26	97	55	296	215	192	137	
2080	1882	1861	968	-10,5	-1,1	29	26	81	167	65	172	98	509	406	363	139	
7837	7311	6852	3343	-12,6	-6,3	199	174	292	527	254	598	349	1822	1567	1443	141	
1681	1474	1493	753	-11,2	1,3	34	30	66	134	56	146	58	423	294	316	142	
2249	2159	1940	955	-13,7	-10,1	126	109	86	146	64	180	103	514	439	408	143	
1781	1615	1401	687	-21,3	-13,3	67	53	71	106	38	107	89	351	322	317	145	
3206	3186	3404	1708	6,2	6,8	43	46	185	325	126	303	179	927	704	655	146	
2101	1983	1811	922	-13,8	-8,7	49	42	73	167	68	138	89	531	371	374	148	
1227	1187	1218	640	-0,7	2,6	73	72	53	131	55	92	63	349	256	219	149	
9830	9740	9099	4372	-7,4	-6,6	95	88	420	737	302	746	479	2339	1948	2128	154	
4852	4300	4415	2173	-9,0	2,7	80	73	174	413	164	312	234	1238	903	977	157	
9402	7894	6980	3384	-25,8	-11,6	141	105	275	616	263	550	315	1832	1410	1719	158	
5415	4710	4131	1993	-23,7	-12,3	127	97	144	386	166	306	216	1111	881	921	159	
-	-	-	-	-	-	-	-	-	-	-	-	-	-	-	-	444	
83757	77865	74802	36880	-10,7	-3,9	77	69	3366	6656	2760	6144	3938	20562	15496	15880		
6263	6285	6636	3271	6,0	5,6	77	81	335	654	264	508	393	1955	1288	1239		
3188	2935	2762	1411	-13,4	-5,9	92	80	110	268	119	230	158	769	584	524		
10791	10001	9282	4553	-14,0	-7,2	92	79	427	717	318	802	493	2469	2104	1952		
7168	6860	6250	3081	-12,8	-8,9	88	77	253	513	205	514	346	1739	1382	1298		
6432	5656	5083	2482	-21,0	-10,1	78	62	199	485	214	386	257	1412	1050	1080		

Oberpfalz

Gde Schl. Nr.	VGem Schl. Nr.	Gemeinde	Bevölkerungsbewegung										Bildungs		
			Lebendgeborene		Gestorbene		Geburten- bzw. Sterbefall-überschuss (-)	Zugezogene		Fortgezogene		Wanderungs-gewinn bzw. -verlust (-)	Kindertageseinrichtungen		
			2009	2010	2009	2010		2009	2010	2009	2010		2009	2010	Plätze
							insgesamt					von 3 bis unter 6 Jahren			
												am 1. März 2010			
		28	29	30	31	32	33	34	35	36	37	38	39	40	
<b>376 Noch Lkr Schwandorf</b>															
150		Wernberg-Köblitz, M .....	38	40	62	56	-16	211	193	225	190	3	210	216	143
178	339	Winklarn, M .....	15	13	13	14	-1	39	46	37	59	-13	84	75	62
444		Gemeindefreie Gebiete .....	-	-	-	-	-	-	-	-	-	-	-	-	-
		Insgesamt	1021	1075	1523	1561	-486	6416	6386	6274	6075	311	4479	4382	3194
dar. Verwaltungsgemeinschaft(en)															
		341 Nabburg .....	66	50	86	88	-38	298	301	259	292	9	282	241	188
		345 Neunburg vorm Wald .....	26	47	38	39	8	140	113	128	131	-18	125	101	72
		339 Oberviechtach .....	44	41	49	51	-10	186	183	184	213	-30	188	174	146
		343 Pfreimd .....	39	46	48	74	-28	201	218	242	212	6	175	202	152
		344 Schönsee .....	21	26	40	46	-20	124	118	143	140	-22	75	86	72
		342 Schwarzenfeld .....	77	64	103	113	-49	389	369	354	417	-48	304	272	217
		346 Wackersdorf .....	46	55	57	59	-4	321	358	310	324	34	187	170	133
<b>377 Lkr Tirschenreuth</b>															
112		Bärnau, St .....	14	20	45	40	-20	80	90	111	118	-28	75	81	72
113	349	Brand .....	9	6	9	16	-10	51	48	44	38	10	50	36	16
115	349	Ebnath .....	9	7	16	13	-6	38	18	49	27	-9	50	37	31
116		Erbendorf, St .....	52	39	78	79	-40	219	184	215	228	-44	234	238	145
117	351	Falkenberg, M .....	6	6	7	8	-2	25	41	29	33	8	28	38	29
118		Friedenfels .....	12	8	22	15	-7	52	42	59	38	4	28	24	20
119		Fuchsmühl, M .....	7	9	29	34	-25	61	54	59	68	-14	48	44	27
127		Immenreuth .....	17	21	24	4	17	70	82	81	75	7	75	58	44
128	348	Kastl .....	10	15	7	7	8	45	48	42	49	-1	86	73	55
129	348	Kemnath, St .....	33	36	71	70	-34	200	232	215	225	7	192	187	109
131		Konnersreuth, M .....	17	10	23	17	-7	52	49	48	57	-8	75	64	45
132	350	Krummennaab .....	10	9	26	18	-9	65	68	78	58	10	50	23	17
133		Kulmain .....	21	15	20	20	-5	85	82	85	88	-6	100	91	59
137	347	Leonberg .....	12	9	5	7	2	36	48	35	43	5	-	-	-
139		Mähring, M .....	15	15	13	11	4	31	36	62	59	-23	58	48	35
141	347	Mitterteich, St .....	52	51	80	78	-27	246	241	263	255	-14	237	220	141
142		Neualbenreuth, M .....	12	17	13	11	6	29	36	58	42	-6	50	41	29
143	349	Neusorg .....	14	17	28	19	-2	75	48	65	70	-22	71	65	44
145	347	Pechbrunn .....	17	10	10	22	-12	53	44	53	44	-	50	44	33
146		Plößberg, M .....	23	35	25	28	7	117	138	139	148	-10	75	97	77
148	349	Pullenreuth .....	14	10	17	18	-8	42	34	57	51	-17	40	39	26
149	350	Reuth b.Erbendorf .....	9	13	3	11	2	37	41	51	50	-9	50	50	36
154		Tirschenreuth, St .....	66	68	119	123	-55	374	423	360	421	2	273	313	189
157		Waldershof, St .....	23	33	40	45	-12	170	156	187	169	-13	125	113	72
158		Waldsassen, St .....	34	56	124	128	-72	216	223	262	246	-23	200	203	143
159	351	Wiesau, M .....	26	23	53	41	-18	158	211	164	235	-24	125	115	72
444		Gemeindefreie Gebiete .....	-	-	-	-	-	-	-	-	-	-	-	-	-
		Insgesamt	534	558	907	883	-325	2627	2717	2871	2935	-218	2445	2342	1566
dar. Verwaltungsgemeinschaft(en)															
		348 Kemnath .....	43	51	78	77	-26	245	280	257	274	6	278	260	164
		350 Krummennaab .....	19	22	29	29	-7	102	109	129	108	1	100	73	53
		347 Mitterteich .....	81	70	95	107	-37	335	333	351	342	-9	287	264	174
		349 Neusorg .....	46	40	70	66	-26	206	148	215	186	-38	211	177	117
		351 Wiesau .....	32	29	60	49	-20	183	252	193	268	-16	153	153	101



wesen											Erwerbstätigkeit					Gde Schl. Nr.
Volksschulen			Realschulen einschl. Realsch. z. sonderpädagog. Förderung			Gymnasien			Berufsschulen		Sozialversicherungspflichtig Beschäftigte am Arbeitsort					
Schu- len	Schüler	Lehrer	Schu- len	Schüler	Lehrer	Schu- len	Schüler	Lehrer	Schu- len	Schüler	ins- gesamt	männ- lich	weib- lich	Aus- länder		
am 1. Oktober 2010									am 20. Okt. 2010		am 30. Juni 2010					
41	42	43	44	45	46	47	48	49	50	51	52	53	54	55		
1	277	16	-	-	-	-	-	-	-	-	2986	1465	1521	51	150	
1	107	8	-	-	-	-	-	-	-	-	242	162	80	3	178	
-	-	-	-	-	-	-	-	-	-	-	-	-	-	-	444	
43	8524	545	5	3243	190	5	4407	290	1	3053	46153	26851	19302	1232		
3	494	26	1	831	50	1	963	60	-	-	2816	1544	1272	•		
3	133	8	-	-	-	-	-	-	-	-	415	228	187	•		
3	247	17	-	-	-	-	-	-	-	-	798	550	248	•		
2	429	28	-	-	-	-	-	-	-	-	1748	1057	691	16		
1	103	6	-	-	-	-	-	-	-	-	1126	631	495	•		
1	516	33	-	-	-	-	-	-	-	-	2181	1318	863	28		
2	378	24	-	-	-	-	-	-	-	-	4834	3628	1206	159		
1	110	6	-	-	-	-	-	-	-	-	574	318	256	23	112	
-	-	-	-	-	-	-	-	-	-	-	414	286	128	16	113	
2	308	21	-	-	-	-	-	-	-	-	183	126	57	4	115	
2	435	29	-	-	-	-	-	-	-	-	1516	865	651	39	116	
1	49	2	-	-	-	-	-	-	-	-	144	106	38	4	117	
1	33	2	-	-	-	-	-	-	-	-	194	135	59	3	118	
-	-	-	-	-	-	-	-	-	-	-	153	65	88	5	119	
1	72	4	-	-	-	-	-	-	-	-	365	201	164	5	127	
-	-	-	-	-	-	-	-	-	-	-	189	156	33	3	128	
2	567	34	1	988	54	-	-	-	-	-	3062	1874	1188	143	129	
1	73	4	-	-	-	1	49	6	-	-	291	150	141	22	131	
1	113	7	-	-	-	-	-	-	-	-	91	54	37	-	132	
1	87	5	-	-	-	-	-	-	-	-	115	58	57	3	133	
-	-	-	-	-	-	-	-	-	-	-	43	32	11	8	137	
1	69	4	-	-	-	-	-	-	-	-	176	125	51	14	139	
2	376	26	-	-	-	-	-	-	-	-	2828	1778	1050	74	141	
1	46	3	-	-	-	-	-	-	-	-	217	88	129	12	142	
-	-	-	-	-	-	-	-	-	-	-	252	130	122	•	143	
1	41	2	-	-	-	-	-	-	-	-	108	77	31	•	145	
1	119	7	-	-	-	-	-	-	-	-	1181	922	259	57	146	
-	-	-	-	-	-	-	-	-	-	-	278	228	50	12	148	
-	-	-	-	-	-	-	-	-	-	-	81	49	32	-	149	
2	668	46	-	-	-	1	1078	66	-	-	3941	1988	1953	98	154	
2	179	10	-	-	-	-	-	-	-	-	837	573	264	21	157	
2	446	32	2	849	48	-	-	-	-	-	2260	1300	960	70	158	
2	378	28	-	-	-	-	-	-	1	1381	1174	762	412	35	159	
-	-	-	-	-	-	-	-	-	-	-	-	-	-	-	444	
27	4169	272	3	1837	102	2	1127	72	1	1381	20667	12446	8221	674		
2	567	34	1	988	54	-	-	-	-	-	3251	2030	1221	146		
1	113	7	-	-	-	-	-	-	-	-	172	103	69	-		
3	417	28	-	-	-	-	-	-	-	-	2979	1887	1092	•		
2	308	21	-	-	-	-	-	-	-	-	1127	770	357	•		
3	427	30	-	-	-	-	-	-	1	1381	1318	868	450	39		

Oberpfalz

Gde Schl. Nr.	VGem Schl. Nr.	Gemeinde	Noch: Erwerbstätigkeit										Pendler-saldo	
			Sozialversicherungspflichtig Beschäftigte am Arbeitsort						Sozialversicherungspflichtig Beschäftigte am Wohnort					
			darunter im Wirtschaftsbereich					darunter (Sp. 52)		darunter				
			Land- und Forstwirtschaft, Fischerei	Produzierendes Gewerbe	Handel, Verkehr, Gastgewerbe	Unternehmensdienstleister	öffentl. u. priv. Dienstleister	Einpendler		insgesamt	Auspendler			
								Anzahl	%		Anzahl	%		Anzahl
am 30. Juni 2010														
			56	57	58	59	60	61	62	63	64	65	66	
376 Noch Lkr Schwandorf														
150		Wernberg-Köblitz, M .....	4	1147	1227	205	403	2107	70,6	2128	1249	58,7	858	
178	339	Winklarn, M .....	•	153	49	•	27	172	71,1	509	439	86,2	-267	
444		Gemeindefreie Gebiete .....	-	-	-	-	-	-	-	-	-	-	-	
		Insgesamt	355	22025	9988	4678	9106	31145	67,5	52957	37949	71,7	-6804	
dar. Verwaltungsgemeinschaft(en)														
		341 Nabburg .....	20	1468	532	•	•	2050	72,8	2875	2109	73,4	-59	
		345 Neunburg vorm Wald .....	•	190	•	•	•	279	67,2	1750	1614	92,2	-1335	
		339 Oberviechtach .....	•	346	•	•	•	548	68,7	1919	1669	87,0	-1121	
		343 Pfreimd .....	•	911	•	•	•	1110	63,5	2425	1787	73,7	-677	
		344 Schönsee .....	•	•	•	•	•	715	63,5	1214	803	66,1	-88	
		342 Schwarzenfeld .....	•	1379	383	•	•	1490	68,3	3631	2940	81,0	-1450	
		346 Wackersdorf .....	•	3834	361	389	•	4297	88,9	2731	2194	80,3	2103	
<b>377 Lkr Tirschenreuth</b>														
112		Bämau, St .....	15	282	180	9	88	318	55,4	1158	902	77,9	-584	
113	349	Brand .....	-	333	27	35	19	311	75,1	442	339	76,7	-28	
115	349	Ebnath .....	•	99	41	•	26	116	63,4	511	444	86,9	-328	
116		Erbendorf, St .....	19	862	207	102	326	882	58,2	1818	1184	65,1	-302	
117	351	Falkenberg, M .....	•	15	•	101	18	114	79,2	312	282	90,4	-168	
118		Friedenfels .....	•	113	34	•	26	110	56,7	432	348	80,6	-238	
119		Fuchsmühl, M .....	•	44	•	11	74	101	66,0	614	562	91,5	-461	
127		Immenreuth .....	•	213	34	•	111	241	66,0	730	606	83,0	-365	
128	348	Kastl .....	-	158	•	•	18	138	73,0	555	504	90,8	-366	
129	348	Kemnath, St .....	7	1927	407	287	434	2282	74,5	1928	1148	59,5	1134	
131		Konnernsreuth, M .....	•	210	•	•	68	194	66,7	686	589	85,9	-395	
132	350	Krummennaab .....	5	40	13	7	26	58	63,7	536	503	93,8	-445	
133		Kulmain .....	•	30	40	•	40	70	60,9	944	899	95,2	-829	
137	347	Leonberg .....	3	33	•	-	•	33	76,7	353	343	97,2	-310	
139		Mähring, M .....	12	121	13	12	17	107	60,8	644	575	89,3	-468	
141	347	Mitterteich, St .....	-	1505	607	242	474	1683	59,5	2626	1481	56,4	202	
142		Neualbenreuth, M .....	10	39	52	5	111	132	60,8	494	409	82,8	-277	
143	349	Neusorg .....	•	78	90	•	60	165	65,5	675	588	87,1	-423	
145	347	Pechbrunn .....	•	36	55	•	11	59	54,6	497	448	90,1	-389	
146		Plößberg, M .....	32	867	207	35	40	830	70,3	1191	840	70,5	-10	
148	349	Pullenreuth .....	•	231	31	•	11	220	79,1	610	552	90,5	-332	
149	350	Reuth b.Erbendorf .....	3	37	20	8	13	37	45,7	426	382	89,7	-345	
154		Tirschenreuth, St .....	27	1381	796	298	1439	2427	61,6	3014	1500	49,8	927	
157		Waldershof, St .....	•	534	180	•	79	601	71,8	1558	1322	84,9	-721	
158		Waldsassen, St .....	49	998	338	350	525	1267	56,1	2222	1229	55,3	38	
159	351	Wiesau, M .....	3	755	172	114	130	753	64,1	1335	914	68,5	-161	
444		Gemeindefreie Gebiete .....	-	-	-	-	-	-	-	-	-	-	-	
		Insgesamt	227	10941	3578	1735	4185	13249	64,1	26311	18893	71,8	-5644	
dar. Verwaltungsgemeinschaft(en)														
		348 Kemnath .....	7	2085	•	•	452	2420	74,4	2483	1652	66,5	768	
		350 Krummennaab .....	8	77	33	15	39	95	55,2	962	885	92,0	-790	
		347 Mitterteich .....	•	1574	•	•	•	1775	59,6	3476	2272	65,4	-497	
		349 Neusorg .....	•	741	189	•	116	812	72,0	2238	1923	85,9	-1111	
		351 Wiesau .....	•	770	•	215	148	867	65,8	1647	1196	72,6	-329	

Land- und Forstwirtschaft												
Landwirtschaftliche Betriebe mit einer landwirtschaftlich genutzten Fläche von ... ha								Viehbestand am 1. März 2010				Gde Schl. Nr.
unter 5	5	10	20	50	100 oder mehr	ins-gesamt	darunter 5 oder mehr ha LF	Rinder		Schweine	Schafe	
	bis unter							ins-gesamt	darunter Milch-kühe			
	10	20	50	100								
2010												
67	68	69	70	71	72	73	74	75	76	77	78	
-	21	37	36	10	2	106	106	3863	1545	2808	208	150
1	14	19	19	7	-	60	59	2272	885	814	•	178
-	-	-	-	-	-	-	-	-	-	-	-	444
38	363	535	573	301	38	1848	1810	71596	26331	50776	3488	
5	31	61	77	24	3	201	196	7409	2669	5607	344	
1	43	65	66	31	1	207	206	9442	3700	•	127	
3	43	57	52	30	-	185	182	7472	•	9465	112	
2	21	32	25	17	-	97	95	3546	1309	1476	•	
-	26	29	17	14	1	87	87	2542	1066	293	•	
1	14	24	48	24	1	112	111	5480	2302	•	•	
1	3	9	6	1	1	21	20	•	•	1040	-	
2	27	26	24	21	3	103	101	3744	1426	4287	222	112
-	3	6	3	1	-	13	13	166	46	529	-	113
1	7	3	1	2	-	14	13	332	96	•	•	115
1	13	11	36	7	2	70	69	3147	1236	1013	13	116
-	7	5	13	11	-	36	36	2108	783	608	•	117
-	4	3	5	2	1	15	15	384	116	54	•	118
-	3	6	6	1	-	16	16	305	85	170	•	119
1	8	12	5	2	1	29	28	759	269	22	211	127
-	6	8	5	7	-	26	26	939	337	•	•	128
2	26	30	28	16	-	102	100	2789	1015	97	250	129
-	5	12	16	6	1	40	40	1871	579	1104	-	131
-	4	2	6	9	2	23	23	1341	505	952	•	132
1	7	13	19	10	1	51	50	2086	787	843	•	133
1	5	8	20	6	2	42	41	2249	839	2598	•	137
2	12	18	39	18	2	91	89	5308	1900	2363	95	139
1	8	16	31	12	-	68	67	3019	1222	877	47	141
-	18	16	17	12	1	64	64	2007	738	2369	•	142
1	5	3	7	1	-	17	16	503	172	36	-	143
-	2	3	4	5	-	14	14	771	324	-	•	145
1	6	12	49	22	1	91	90	4314	1627	13521	18	146
-	9	16	22	12	1	60	60	2570	1073	1440	69	148
1	1	3	5	4	-	14	13	270	100	3827	11	149
3	8	21	49	28	2	111	108	6431	2491	4238	95	154
-	7	13	18	10	1	49	49	2320	876	166	•	157
-	8	19	28	18	2	75	75	2661	1064	7673	•	158
-	1	9	29	12	-	51	51	2921	1228	2512	•	159
-	-	-	-	-	-	-	-	-	-	-	-	444
18	210	294	485	255	23	1285	1267	55315	20934	51334	1675	
2	32	38	33	23	-	128	126	3728	1352	•	•	
1	5	5	11	13	2	37	36	1611	605	4779	•	
2	15	27	55	23	2	124	122	6039	2385	3475	•	
2	24	28	33	16	1	104	102	3571	1387	•	•	
-	8	14	42	23	-	87	87	5029	2011	3120	129	

Oberpfalz

Gde Schl. Nr.	VGem Schl. Nr.	Gemeinde	Gewerbeanzeigen		Verarbeitendes Gewerbe sowie Bergbau und Gewinnung von Steinen und Erden			Umwelt							
			Anmeldungen	Abmeldungen	Betriebe	Beschäftigte	Bruttoentgelte	Wasserversorgung		Kanalisation		Kläranlagen		Wassergewinnung	Wasserpro-Kopf-Verbrauch
								Angeschlossene Einwohner							
			insgesamt		am 30. September		1000 €		Anzahl	%	Anzahl	%	Anzahl	%	
			2010					2007							
79	80	81	82	83	84	85	86	87	88	89	90	91			
376 Noch Lkr Schwandorf															
150		Wernberg-Köblitz, M .....	42	36	7	804	18941	5769	100,0	5321	92,2	5071	87,9	608	149,6
178	339	Winklarn, M .....	15	3	2	•	•	1443	99,2	1315	90,4	1297	89,2	140	144,3
444		Gemeindefreie Gebiete .....	-	-	-	-	-	-	-	-	-	-	-	-	-
		Insgesamt	1398	979	127	15936	530631	144062	99,7	136906	94,8	133340	92,3	9950	134,2
dar. Verwaltungsgemeinschaft(en)															
		341 Nabburg .....	72	66	9	1312	44355	7849	99,2	7444	94,1	6935	87,7	703	129,5
		345 Neunburg vorm Wald .....	36	26	2	•	•	4616	99,0	4183	89,7	3612	77,5	8	132,4
		339 Oberviechtach .....	38	20	4	•	•	5373	99,4	4836	89,5	4728	87,5	248	143,3
		343 Pfreimd .....	29	22	3	573	21397	6549	100,0	6088	93,0	5684	86,8	239	138,9
		344 Schönsee .....	13	11	7	•	•	3836	98,2	3705	94,8	3705	94,8	247	139,3
		342 Schwarzenfeld .....	108	68	11	1069	32583	9474	100,0	9229	97,4	8895	93,9	2525	158,5
		346 Wackersdorf .....	89	57	25	•	•	6868	100,0	6780	98,7	6768	98,5	105	132,4
<b>377 Lkr Tirschenreuth</b>															
112		Bärnau, St .....	43	34	3	154	2209	3265	96,1	2957	87,0	2927	86,1	254	146,8
113	349	Brand .....	13	11	1	•	•	1175	100,0	1110	94,5	1110	94,5	-	114,3
115	349	Ebnath .....	13	21	1	•	•	1394	100,0	1313	94,2	1313	94,2	-	98,3
116		Erbendorf, St .....	45	42	5	572	17214	5304	99,1	4977	93,0	4651	86,9	76	106,9
117	351	Falkenberg, M .....	12	3	-	-	-	940	98,1	875	91,3	697	72,8	29	145,7
118		Friedenfels .....	13	10	1	•	•	1336	100,0	1175	87,9	1175	87,9	50	112,8
119		Fuchsmühl, M .....	9	5	-	-	-	1766	98,9	1617	90,6	1617	90,6	48	111,7
127		Immenreuth .....	11	17	2	•	•	1860	99,8	1549	83,1	1549	83,1	120	137,0
128	348	Kastl .....	7	11	2	•	•	1368	99,2	1344	97,5	1344	97,5	82	110,1
129	348	Kemnath, St .....	42	46	3	1871	80837	5312	99,9	4976	93,6	4976	93,6	-	198,6
131		Konnnersreuth, M .....	17	17	2	•	•	1926	99,6	1849	95,6	1849	95,6	-	119,5
132	350	Krummennaab .....	15	6	-	-	-	1633	99,3	1537	93,5	1502	91,4	-	134,2
133		Kulmain .....	21	11	1	•	•	2392	100,0	2283	95,4	2118	88,5	669	147,8
137	347	Leonberg .....	14	10	-	-	-	1018	99,2	981	95,6	981	95,6	678	142,6
139		Mähring, M .....	17	13	-	-	-	1912	98,5	1770	91,1	1770	91,1	579	137,6
141	347	Mitterteich, St .....	72	39	5	1360	58143	7057	100,0	6978	98,9	6978	98,9	-	161,9
142		Neualbenreuth, M .....	12	8	-	-	-	1508	97,5	1503	97,2	1503	97,2	542	129,0
143	349	Neusorg .....	23	16	-	-	-	2012	100,0	1942	96,5	1942	96,5	92	119,8
145	347	Pechbrunn .....	11	11	1	•	•	1414	99,0	1368	95,7	1368	95,7	14	116,3
146		Plößberg, M .....	29	26	5	828	25227	3458	100,0	3109	89,9	2861	82,7	168	89,5
148	349	Pullenreuth .....	18	14	1	•	•	1854	100,0	1237	66,7	1237	66,7	128	121,2
149	350	Reuth b.Erbendorf .....	20	11	1	•	•	1213	99,8	1134	93,3	1114	91,7	-	97,1
154		Tirschenreuth, St .....	94	70	9	986	35211	9297	100,0	9126	98,1	8953	96,3	282	124,1
157		Waldershof, St .....	36	26	5	334	10778	4550	99,9	4030	88,5	3866	84,9	232	114,4
158		Waldsassen, St .....	61	58	5	296	8091	7296	99,8	6884	94,2	6884	94,2	96	132,6
159	351	Wiesau, M .....	44	34	5	603	17803	4262	100,0	4203	98,6	4156	97,5	131	133,1
444		Gemeindefreie Gebiete .....	-	-	-	-	-	-	-	-	-	-	-	-	-
		Insgesamt	712	570	58	8113	282059	76522	99,5	71827	93,4	70441	91,6	4270	131,7
dar. Verwaltungsgemeinschaft(en)															
		348 Kemnath .....	49	57	5	•	•	6680	99,8	6320	94,4	6320	94,4	82	180,5
		350 Krummennaab .....	35	17	1	•	•	2846	99,5	2671	93,4	2616	91,5	-	118,4
		347 Mitterteich .....	97	60	6	•	•	9489	99,7	9327	98,0	9327	98,0	692	153,0
		349 Neusorg .....	67	62	3	•	•	6435	100,0	5602	87,1	5602	87,1	220	114,5
		351 Wiesau .....	56	37	5	603	17803	5202	99,6	5078	97,2	4853	92,9	160	135,4

Bauhauptgewerbe		Bautätigkeit und Wohnungswesen										Gde Schl. Nr.
Betriebe	Be-schäftigte	Baugenehmigungen		Fertiggestellte Wohngebäude (Neuerichtungen)			Fertiggestellte Wohnungen in Wohn- und Nichtwohngebäuden					
		Wohn-gebäude (Neuer-richtungen)	Wohnungen in Wohn- und Nichtwohn-gebäuden	ins-gesamt	davon mit ... Wohnung(en)			ins-gesamt	davon mit ... Räumen			
					1	2	3 oder mehr		1 oder 2	3 oder 4	5 oder mehr	
Ende Juni 2010		2010										
92	93	94	95	96	97	98	99	100	101	102	103	
10	52	6	12	3	2	1	-	4	1	-	3	150
4	15	1	1	3	2	1	-	4	-	1	3	178
-	-	-	-	-	-	-	-	-	-	-	-	444
150	1507	206	273	222	190	24	8	302	12	63	227	
14	•	10	11	9	8	1	-	11	-	2	9	
6	•	2	3	5	3	2	-	7	-	3	4	
15	•	3	3	10	9	1	-	11	-	1	10	
5	28	7	7	3	3	-	-	3	-	-	3	
5	•	2	1	2	1	1	-	3	-	-	3	
17	•	8	9	10	8	2	-	12	2	-	10	
5	•	22	22	21	20	1	-	23	-	4	19	
4	16	2	2	2	2	-	-	4	1	-	3	112
1	•	-	-	-	-	-	-	-	-	-	-	113
1	•	-	-	-	-	-	-	-	-	-	-	115
7	210	6	15	5	3	1	1	16	-	7	9	116
-	-	2	2	1	-	1	-	2	-	-	2	117
2	•	2	4	-	-	-	-	-	-	-	-	118
-	-	2	2	1	1	-	-	1	-	-	1	119
6	109	-	1	3	3	-	-	3	-	-	3	127
4	24	3	4	6	3	2	1	11	1	2	8	128
10	63	6	12	9	9	-	-	11	-	1	10	129
7	30	3	4	1	1	-	-	3	-1	-	4	131
1	•	1	1	3	3	-	-	4	-	-	4	132
1	•	2	2	-	-	-	-	2	-	1	1	133
2	•	-	-	1	-	1	-	2	-	1	1	137
9	101	3	6	1	1	-	-	3	-	-1	4	139
5	50	7	11	9	9	-	-	8	-	-1	9	141
5	28	1	4	7	2	3	2	21	-3	5	19	142
5	13	4	4	1	1	-	-	1	-	-	1	143
1	•	4	4	3	3	-	-	5	-	1	4	145
6	56	4	6	10	10	-	-	15	-	4	11	146
7	95	1	4	-	-	-	-	-	-	-1	1	148
-	-	1	1	-	-	-	-	-	-	-	-	149
10	46	12	15	5	4	1	-	6	1	1	4	154
6	29	2	3	1	1	-	-	2	-	1	1	157
10	503	1	1	4	4	-	-	5	-	-	5	158
8	83	1	1	2	2	-	-	2	-	-	2	159
-	-	-	-	-	-	-	-	-	-	-	-	444
118	1518	70	109	75	62	9	4	127	-1	21	107	
14	87	9	16	15	12	2	1	22	1	3	18	
1	•	2	2	3	3	-	-	4	-	-	4	
8	•	11	15	13	12	1	-	15	-	1	14	
14	•	5	8	1	1	-	-	1	-	-1	2	
8	83	3	3	3	2	1	-	4	-	-	4	

Oberpfalz

Gde Schl. Nr.	VGem Schl. Nr.	Gemeinde	Noch: Bautätigkeit und Wohnungswesen					Fremdenverkehr			
			Bestand an Wohngebäuden insgesamt (ohne Wohnheime)	Bestand an Wohnungen in Wohn- und Nichtwohngebäuden (ohne Wohnungen in Wohnheimen)				Räume insgesamt	Gästebetten im Juni (Angebot)	Gästeankünfte	Gästeübernachtungen
				insgesamt	davon mit ... Räumen						
					1 oder 2	3 oder 4	5 oder mehr				
31. Dezember 2010							2010				
			104	105	106	107	108	109	110	111	112
<b>376 Noch Lkr Schwandorf</b>											
150		Wernberg-Köblitz, M .....	1607	2354	92	756	1506	12399	170	12635	17415
178	339	Winklarn, M .....	523	634	37	176	421	3462	•	•	•
444		Gemeindefreie Gebiete .....	–	–	–	–	–	–	–	–	–
		Insgesamt	41556	63592	2801	22840	37951	321699	3201	127775	305460
dar. Verwaltungsgemeinschaft(en)											
		341 Nabburg .....	2451	3627	146	1170	2311	19144	•	•	•
		345 Neunburg vorm Wald .....	1503	1984	119	574	1291	10550	•	•	•
		339 Oberviechtach .....	1750	2212	108	616	1488	12045	•	•	•
		343 Pfreimd .....	1872	2719	94	870	1755	14279	•	•	•
		344 Schönsee .....	1343	1914	119	714	1081	9664	520	6529	21280
		342 Schwarzenfeld .....	2799	4201	180	1461	2560	21442	235	8246	16069
		346 Wackersdorf .....	1932	3034	118	1070	1846	15288	•	•	•
<b>377 Lkr Tirschenreuth</b>											
112		Bärnau, St .....	1114	1640	76	610	954	8434	111	2313	7209
113	349	Brand .....	386	651	50	246	355	3203	56	912	3363
115	349	Ebnath .....	445	657	28	243	386	3335	67	404	1952
116		Erbendorf, St .....	1531	2450	124	891	1435	12405	293	6180	42126
117	351	Falkenberg, M .....	322	439	19	122	298	2484	•	5001	15257
118		Friedenfels .....	409	683	37	285	361	3358	139	1445	4422
119		Fuchsmühl, M .....	511	890	40	370	480	4268	119	1696	5339
127		Immenreuth .....	567	877	55	281	541	4564	•	4947	18536
128	348	Kastl .....	427	602	29	149	424	3396	–	–	–
129	348	Kemnath, St .....	1607	2483	110	872	1501	12870	138	2612	7047
131		Konnernsreuth, M .....	521	741	31	241	469	3899	•	•	•
132	350	Krummennaab .....	492	783	26	302	455	3993	•	•	•
133		Kulmain .....	723	993	25	305	663	5340	•	•	•
137	347	Leonberg .....	337	478	29	145	304	2487	•	•	•
139		Mähring, M .....	620	812	38	209	565	4518	81	1572	8824
141	347	Mitterteich, St .....	1918	3584	174	1741	1669	16620	111	8209	11715
142		Neualbenreuth, M .....	506	905	152	295	458	4136	575	19873	77910
143	349	Neusorg .....	601	967	40	327	600	5018	109	2175	5825
145	347	Pechbrunn .....	460	755	24	315	416	3709	•	•	•
146		Plößberg, M .....	990	1414	53	397	964	7855	162	2483	11840
148	349	Pullenreuth .....	573	814	36	276	502	4264	101	843	2851
149	350	Reuth b.Erbendorf .....	366	547	22	207	318	2792	•	•	•
154		Tirschenreuth, St .....	2473	4653	298	2040	2315	22008	208	4371	21831
157		Waldershof, St .....	1345	2231	119	872	1240	11039	59	656	3333
158		Waldsassen, St .....	1886	3735	221	1778	1736	17439	265	13467	28402
159	351	Wiesau, M .....	1146	2278	123	1080	1075	10628	136	2122	7359
444		Gemeindefreie Gebiete .....	–	–	–	–	–	–	–	–	–
		Insgesamt	22276	37062	1979	14599	20484	184062	3336	87168	299913
dar. Verwaltungsgemeinschaft(en)											
		348 Kemnath .....	2034	3085	139	1021	1925	16266	138	2612	7047
		350 Krummennaab .....	858	1330	48	509	773	6785	•	•	•
		347 Mitterteich .....	2715	4817	227	2201	2389	22816	•	•	•
		349 Neusorg .....	2005	3089	154	1092	1843	15820	333	4334	13991
		351 Wiesau .....	1468	2717	142	1202	1373	13112	•	7123	22616



Oberpfalz

Gde Schl. Nr.	VGem Schl. Nr.	Gemeinde	Lohn- und Einkommensteuer								
			Lohn- und Einkommensteuerpflichtige	Gesamtbetrag der Einkünfte		Lohn- und Einkommensteuer		Arbeitnehmer (=Lohnsteuerfälle)		Bruttolohn	
				insgesamt	je Steuerpflichtigen	insgesamt	je Steuerpflichtigen	insgesamt	je 1000 Einwohner	insgesamt	je Arbeitnehmer
			Anzahl	1000 €	€	1000 €	€	Anzahl		1000 €	€
			2007								
			124	125	126	127	128	129	130	131	132
<b>376 Noch Lkr Schwandorf</b>											
150		Wernberg-Köblitz, M .....	2876	78399	27260	12359	4297	3073	537	64544	21004
178	339	Winklarn, M .....	659	16569	25143	1990	3020	656	455	14179	21614
444		Gemeindefreie Gebiete .....	-	-	-	-	-	-	-	-	-
		Insgesamt	70139	1975334	28163	290101	4136	74976	520	1729883	23072
dar. Verwaltungsgemeinschaft(en)											
		341 Nabburg .....	3949	116521	29506	17047	4317	4144	523	98352	23734
		345 Neunburg vorm Wald .....	2110	57009	27018	7171	3399	2128	457	47862	22492
		339 Oberviechtach .....	2411	67255	27895	9059	3757	2490	462	55616	22336
		343 Pfreimd .....	3122	87957	28173	13104	4197	3361	518	77662	23107
		344 Schönsee .....	1680	45108	26850	6513	3877	1732	443	37247	21505
		342 Schwarzenfeld .....	4884	130901	26802	18667	3822	5217	550	116966	22420
		346 Wackersdorf .....	3241	104532	32253	16794	5182	3540	517	92948	26256
<b>377 Lkr Tirschenreuth</b>											
112		Bärnau, St .....	1511	40121	26553	5236	3465	1566	464	34185	21830
113	349	Brand .....	616	15382	24971	2136	3468	657	559	13364	20341
115	349	Ebnath .....	669	16239	24273	2156	3222	713	519	14685	20596
116		Erbendorf, St .....	2488	62809	25245	8728	3508	2596	486	52153	20090
117	351	Falkenberg, M .....	415	12972	31257	1881	4534	430	456	11095	25802
118		Friedenfels .....	552	14392	26072	1897	3436	582	436	12892	22151
119		Fuchsmühl, M .....	819	20546	25087	2642	3226	871	493	18949	21755
127		Immenreuth .....	914	25297	27677	3502	3832	981	535	22371	22804
128	348	Kastl .....	666	21165	31779	3322	4988	716	518	18254	25494
129	348	Kemnath, St .....	2552	79572	31180	12684	4970	2654	501	63750	24020
131		Konnertsreuth, M .....	790	21072	26674	2822	3572	847	441	17997	21248
132	350	Krummennaab .....	796	18874	23712	2350	2952	843	519	16495	19567
133		Kulmain .....	1128	30455	26999	4005	3551	1222	510	27941	22865
137	347	Leonberg .....	396	8710	21995	988	2494	403	398	7484	18571
139		Mähring, M .....	883	21941	24848	2636	2985	888	459	17937	20199
141	347	Mitterteich, St .....	3750	89945	23985	11852	3161	3968	566	78021	19663
142		Neualbenreuth, M .....	659	15773	23935	1814	2753	656	427	13836	21091
143	349	Neusorg .....	1046	25551	24427	3273	3129	1107	554	22879	20668
145	347	Pechbrunn .....	685	17181	25082	2295	3351	720	506	15296	21244
146		Plößberg, M .....	1494	47970	32108	7217	4831	1591	465	37564	23610
148	349	Pullenreuth .....	840	20707	24651	2472	2943	840	454	17341	20644
149	350	Reuth b.Erbendorf .....	572	13361	23359	1609	2814	582	474	11547	19840
154		Tirschenreuth, St .....	4438	124712	28101	18449	4157	4552	491	98426	21623
157		Waldershof, St .....	2243	58651	26148	8321	3710	2368	520	49829	21043
158		Waldsassen, St .....	3197	83435	26098	11898	3722	3343	456	70589	21115
159	351	Wiesau, M .....	1939	48835	25186	6496	3350	1968	469	40649	20655
444		Gemeindefreie Gebiete .....	-	-	-	-	-	-	-	-	-
		Insgesamt	36058	955667	26504	132684	3680	37664	492	805529	21387
dar. Verwaltungsgemeinschaft(en)											
		348 Kemnath .....	3218	100737	31304	16006	4974	3370	504	82004	24334
		350 Krummennaab .....	1368	32236	23564	3959	2894	1425	500	28042	19679
		347 Mitterteich .....	4831	115836	23978	15136	3133	5091	539	100801	19800
		349 Neusorg .....	3171	77879	24560	10037	3165	3317	518	68269	20582
		351 Wiesau .....	2354	61807	26256	8377	3559	2398	466	51744	21578



Kommunale Finanzen													Gde Schl. Nr.
Gemeindesteuereinnahmen					Hebesätze			Steuer- ein- nahmen ins- gesamt	Real- steuer- aufbrin- gungs- kraft	Steuer- ein- nahme- kraft	Schlüssel- zuweisungen an die Gemeinden		
ins- gesamt	darunter				Grundsteuer		Gewer- be- steuer						
	Grundsteuer		Gewerbe- steuer (netto)	Gemeindean- teil an der Ein- kommen- und Umsatzsteuer	A	B							
	A	B											
1000 €					%			€ je Einwohner					
2010												2011	
133	134	135	136	137	138	139	140	141	142	143	144	145	
5194	52	533	2767	1832	290	290	330	919	830	1020	-	83	150
770	24	80	289	375	320	320	320	534	380	583	246	272	178
-	-	-	-	-	-	-	-	-	-	-	-	-	444
98032	1069	11538	35271	49986	311	306	337	686	450	734	143	131	
5449	117	600	1909	2810	336	321	319	692	466	753	97	90	
2008	107	258	322	1312	350	350	350	436	175	442	312	286	
2458	85	264	608	1497	321	327	327	460	238	486	298	255	
4160	45	396	1656	2054	293	291	323	646	465	711	186	79	
2049	42	280	754	968	316	300	301	539	423	616	120	194	
5539	67	614	1503	3349	282	282	326	588	326	638	183	168	
9524	16	690	5919	2895	257	280	350	1393	1284	1487	67	64	
1789	87	232	617	845	320	320	330	548	382	589	308	305	112
1038	7	133	543	354	320	320	330	877	791	964	451	79	113
567	9	88	68	400	300	300	340	425	161	448	350	277	115
2544	51	409	644	1434	320	320	320	480	282	518	301	239	116
571	37	50	233	250	320	320	300	599	497	683	23	83	117
550	16	103	82	347	360	350	350	423	180	432	380	341	118
672	10	101	86	472	320	300	320	394	155	418	366	321	119
975	18	134	140	679	300	300	370	535	199	553	283	216	127
1452	19	85	819	528	275	275	320	1028	958	1166	28	-	128
5481	54	498	2916	2006	320	320	320	1053	953	1179	-	-	129
1064	24	91	516	432	300	300	320	557	473	622	335	327	131
576	14	104	5	450	300	300	300	375	102	394	338	284	132
1027	37	143	72	772	350	350	320	438	126	447	339	285	133
378	61	51	95	170	325	325	325	368	254	394	333	323	137
617	76	93	48	397	320	320	320	329	140	344	417	382	139
5069	42	684	2018	2316	300	330	320	737	555	808	221	194	141
643	54	117	127	341	370	370	350	429	225	431	313	348	142
1078	14	204	228	630	350	350	360	552	269	562	278	238	143
735	28	99	143	463	300	300	320	525	264	565	146	196	145
2113	98	321	744	939	350	350	300	623	483	692	-	138	146
847	57	113	226	449	320	320	360	464	264	479	333	324	148
373	13	59	26	274	330	330	330	305	96	314	421	380	149
7473	105	1106	3138	3111	375	375	340	818	603	853	-	144	154
4403	54	411	2432	1499	350	340	340	992	865	1058	-	56	157
4003	86	660	1116	2129	375	375	355	570	312	576	321	319	158
2289	42	391	650	1200	300	300	300	553	383	624	312	327	159
-	-	-	-	-	-	-	-	-	-	-	-	-	444
48326	1116	6480	17733	22887	332	336	328	644	451	690	210	216	
6933	73	583	3736	2534	307	313	320	1048	954	1176	6	-	
949	28	163	31	724	314	310	324	344	99	358	374	326	
6182	132	833	2257	2949	311	326	320	664	478	726	222	208	
3530	88	537	1065	1833	322	327	343	561	343	590	341	242	
2860	79	441	883	1449	309	302	300	561	404	635	258	282	

Oberfranken

Gde Schl. Nr.	VGem Schl. Nr.	Gemeinde	Gebiet										
			Fläche am 31. Dezember 2010	davon wurden genutzt als									darunter (Sp. 1) Siedlungs- und Verkehrsfläche
				Gebäude- und Frei- fläche	Betriebs- fläche	Er- holungs- fläche	Verkehrsfläche		Land- wirt- schaft- fläche	Wald- fläche	Wasser- fläche	Flächen anderer Nutzung	
							ins- gesamt	dar. Straßen, Wege, Plätze					
km²	ha (10 000 m²)												
			1	2	3	4	5	6	7	8	9	10	11

Regierungsbezirk Oberfranken

Kreisfreie Städte

461	Bamberg .....	54,62	1518	35	267	680	528	1183	1524	186	70	2515
462	Bayreuth .....	66,91	1793	16	303	679	628	2592	1224	55	29	2799
463	Coburg .....	48,29	1269	23	191	501	433	1666	1035	98	45	1996
464	Hof .....	58,03	1259	53	206	531	420	2795	745	140	73	2058
	Insgesamt	227,86	5839	127	968	2391	2008	8236	4529	479	218	9367

Landkreise

<b>471</b>	<b>Lkr Bamberg</b>											
111	Altendorf .....	8,70	86	21	5	73	66	441	111	124	10	170
115	401 Baunach, St .....	32,14	136	14	30	90	85	1326	1546	63	9	258
117	Bischberg .....	17,55	184	3	12	78	76	777	647	49	5	278
119	Breitengüßbach .....	16,85	190	10	47	133	116	707	497	93	7	379
120	408 Burgebrach, M .....	87,86	323	6	25	442	441	4681	3148	122	40	799
122	407 Burgwindheim, M .....	37,38	78	4	2	117	117	1369	2131	24	12	200
123	Buttenheim, M .....	30,06	181	4	9	208	208	1551	1020	23	9	403
128	407 Ebrach, M .....	29,55	107	3	8	105	105	1266	1421	32	12	225
131	Frensdorf .....	44,01	212	2	18	257	248	2395	1389	91	36	490
133	401 Gerach .....	7,78	36	1	4	45	45	344	335	11	1	87
137	Gundelsheim .....	3,77	81	2	9	62	62	197	19	6	2	155
140	Hallstadt, St .....	14,60	245	8	48	163	139	799	100	87	9	466
142	Heiligenstadt i.OFr., M .....	76,71	203	6	15	437	437	3832	3116	21	41	662
145	Hirschaid, M .....	40,99	407	10	33	307	296	2013	1171	128	30	756
150	Kemmern .....	8,27	70	0	6	50	45	425	237	36	4	127
151	403 Königfeld .....	42,85	81	4	4	227	227	2459	1493	10	6	317
152	401 Lauter .....	12,40	48	1	4	39	38	709	431	5	2	93
154	445 Lisberg .....	8,36	67	1	7	44	44	496	201	15	5	119
155	Litzendorf .....	25,86	207	6	15	149	149	1411	764	18	16	378
159	Memmelsdorf .....	26,24	222	6	54	193	192	1435	638	65	13	478
165	Oberhaid .....	27,05	151	14	20	214	189	1211	1021	69	4	389
169	Pettstadt .....	9,88	95	11	5	72	68	462	289	47	6	179
172	Pommersfelden .....	35,70	134	6	12	218	212	2061	1023	106	10	371
173	445 Priesendorf .....	8,35	61	1	4	30	30	480	248	10	1	96
174	Rattelsdorf, M .....	39,60	184	15	21	287	282	2445	831	162	14	502
175	401 Reckendorf .....	13,06	66	7	5	77	72	566	561	22	3	150
185	Scheßlitz, St .....	94,89	379	43	25	521	518	5198	3194	61	69	937
220	Schlüßelfeld, St .....	70,25	286	12	47	453	444	3396	2702	122	7	801
186	408 Schönbrunn/Steigerw. ....	24,69	83	2	5	127	127	1361	860	26	6	217
189	403 Stadelhofen .....	41,09	82	10	3	233	233	2170	1581	7	21	327
191	406 Stegaurach .....	23,91	202	6	10	104	104	1301	731	27	10	323
195	Strullendorf .....	31,70	296	11	21	240	228	1760	760	67	13	569
207	Viereth-Trunstadt .....	15,82	123	20	10	83	82	883	380	80	4	223
208	406 Walsdorf .....	16,23	100	1	7	54	54	908	541	8	4	163
209	403 Wattendorf .....	22,24	41	35	2	98	98	1218	822	0	7	143
214	Zapfendorf, M .....	30,54	207	10	18	250	239	1602	869	90	7	487
444	Gemeindefreie Gebiete .....	90,92	0	1	3	113	113	15	8952	3	4	118
	Insgesamt	1167,83	5655	320	574	6395	6228	55669	45778	1932	459	12833
	dar. Verwaltungsgemeinschaft(en)											
	401 Baunach .....	65,37	286	23	43	251	240	2945	2873	101	15	587
	408 Burgebrach .....	112,55	406	8	30	569	568	6041	4008	148	45	1016
	407 Ebrach .....	66,92	185	7	10	222	222	2635	3552	56	24	425
	445 Lisberg .....	16,70	128	2	11	74	74	975	449	25	6	215
	406 Stegaurach .....	40,14	302	7	17	159	158	2209	1272	35	14	486
	403 Steinfeld .....	106,18	204	49	10	559	559	5847	3896	18	35	787
	Sitz: Stadelhofen .....											
<b>472</b>	<b>Lkr Bayreuth</b>											
111	Ahorntal .....	41,70	123	1	1	136	135	2370	1511	13	14	262
115	412 Aufseß .....	29,41	81	0	7	85	85	1539	1213	7	10	173

Bevölkerungsstand																	Gde Schl. Nr.
Bevölkerung am				Bevölkerungs- zu- bzw. -abnahme (-) in % 2010 gegenüber		Einwohner je km²		Von der Bevölkerung am 31. Dezember 2010 waren ... Jahre alt									
27. Mai 1970	25. Mai 1987	31. Dezember 2010						1970	2010	unter 6	6 bis unter 15	15 bis unter 18	18 bis unter 25	25 bis unter 30	30 bis unter 50	50 bis unter 65	
		insgesamt	darunter männlich	1970	1987												
Gebietsstand 1. Januar 1994				Gebietsstand 1.1.1994													
12	13	14	15	16	17	18	19	20	21	22	23	24	25	26	27		

## Regierungsbezirk Oberfranken

### Kreisfreie Städte

77453	69100	70004	32736	-9,6	1,3	1418	1282	3367	4943	1811	6761	5327	20096	12708	14991	461
69212	69813	72683	34986	5,0	4,1	1034	1086	3122	4881	1837	9179	5551	19370	13858	14885	462
48969	42909	41076	19586	-16,1	-4,3	1014	851	1871	3069	1139	3606	2546	11132	8279	9434	463
56838	51108	46286	22147	-18,6	-9,4	979	798	2037	3613	1284	3803	2572	12248	9701	11028	464
252472	232930	230049	109455	-8,9	-1,2	1108	1010	10397	16506	6071	23349	15996	62846	44546	50338	

### Landkreise

1274	1542	1993	984	56,4	29,2	146	229	107	163	65	177	127	632	380	342	111
2914	3174	3942	2006	35,3	24,2	91	123	237	376	130	336	185	1194	789	695	115
3971	5281	6040	3000	52,1	14,4	226	344	340	552	202	508	298	1739	1282	1119	117
2915	3583	4672	2279	60,3	30,4	173	277	214	420	165	437	311	1362	958	805	119
4761	5037	6483	3287	36,2	28,7	54	74	353	681	250	639	411	1949	1235	965	120
1375	1350	1379	719	0,3	2,1	37	37	61	114	46	131	96	389	306	236	122
2619	2786	3354	1700	28,1	20,4	87	112	204	388	128	240	158	1027	617	592	123
2471	1774	1878	1055	-24,0	5,9	84	64	64	164	50	266	74	537	334	389	128
3042	3541	4890	2421	60,7	38,1	69	111	289	518	203	465	289	1516	978	632	131
905	927	968	481	7,0	4,4	116	124	41	95	37	65	56	289	223	162	133
1335	2755	3272	1604	145,1	18,8	354	868	177	281	104	214	180	892	812	612	137
6589	7436	8551	4169	29,8	15,0	451	585	442	727	297	713	568	2592	1655	1557	140
3193	3492	3642	1805	14,1	4,3	42	47	166	331	151	333	201	1007	686	767	142
8295	8786	11712	5775	41,2	33,3	202	286	642	1168	454	953	660	3757	2271	1807	145
1923	2188	2578	1258	34,1	17,8	232	312	121	215	87	221	159	806	521	448	150
1436	1297	1330	684	-7,4	2,5	34	31	73	141	59	138	61	381	222	255	151
1000	1021	1135	551	13,5	11,2	81	92	55	102	43	105	70	323	272	165	152
1345	1345	1747	845	29,9	29,9	161	209	78	179	82	169	108	496	332	303	154
3507	4825	6005	3019	71,2	24,5	136	232	248	571	227	524	309	1739	1318	1069	155
6582	7893	8851	4369	34,5	12,1	251	337	406	805	257	681	488	2568	1760	1886	159
3771	4090	4662	2309	23,6	14,0	139	172	258	439	148	411	269	1445	899	793	165
1041	1411	1949	964	87,2	38,1	105	197	99	202	91	187	96	583	421	270	169
2009	2253	2946	1485	46,6	30,8	56	83	171	326	111	239	163	971	533	432	172
1056	1240	1546	766	46,4	24,7	127	185	103	173	53	133	84	482	307	211	173
3413	3987	4478	2271	31,2	12,3	86	113	247	438	148	385	229	1383	946	702	174
1526	1546	1998	990	30,9	29,2	117	153	98	214	83	156	89	646	361	351	175
6630	6570	7079	3560	6,8	7,7	70	75	363	705	243	562	379	2165	1439	1223	185
4780	5034	5644	2814	18,1	12,1	68	80	279	568	200	499	345	1605	1149	999	220
1793	1732	1902	962	6,1	9,8	73	77	87	185	79	189	124	552	378	308	186
1404	1291	1240	637	-11,7	-4,0	34	30	79	130	45	109	60	349	229	239	189
3935	4958	6851	3336	74,1	38,2	165	287	354	632	224	625	397	2076	1476	1067	191
5736	6489	7660	3758	33,5	18,0	181	242	386	713	274	650	417	2331	1565	1324	195
2262	2838	3603	1778	59,3	27,0	143	228	179	352	130	322	219	1137	730	534	207
1412	1695	2582	1259	82,9	52,3	87	159	132	298	105	214	159	775	505	394	208
753	723	680	340	-9,7	-5,9	34	31	40	65	30	64	37	202	143	99	209
3685	3939	4969	2466	34,8	26,1	121	163	251	528	198	423	289	1494	948	838	214
-	-	-	-	-	-	-	-	-	-	-	-	-	-	-	-	444
106658	119829	144211	71706	35,2	20,3	91	123	7444	13959	5199	12483	8165	43391	28980	24590	
6345	6668	8043	4028	26,8	20,6	97	123	431	787	293	662	400	2452	1645	1373	
6554	6769	8385	4249	27,9	23,9	58	74	440	866	329	828	535	2501	1613	1273	
3846	3124	3257	1774	-15,3	4,3	57	49	125	278	96	397	170	926	640	625	
2401	2585	3293	1611	37,2	27,4	144	197	181	352	135	302	192	978	639	514	
5347	6653	9433	4595	76,4	41,8	133	235	486	930	329	839	556	2851	1981	1461	
3593	3311	3250	1661	-9,5	-1,8	34	31	192	336	134	311	158	932	594	593	
2116	2077	2236	1120	5,7	7,7	51	54	131	208	84	208	128	657	450	370	111
1525	1343	1333	678	-12,6	-0,7	52	45	54	147	59	94	73	379	233	294	115

Oberfranken

Gde Schl. Nr.	VGem Schl. Nr.	Gemeinde	Bevölkerungsbewegung									Bildungs												
			Lebend-geborene		Gestorbene		Geburten- bzw. Sterbe- fall- über- schuss (-)	Zugezogene		Fortgezogene		Wande- rungs- gewinn bzw. -ver- lust (-)	Kindertageseinrichtungen											
													ins- gesamt	Betreute Kinder										
			2009	2010	2009	2010	2009	2010	2009	2010	2009	2010		Plätze	von 3 bis unter 6 Jahren									
												am 1. März 2010												
												28	29	30	31	32	33	34	35	36	37	38	39	40

Regierungsbezirk Oberfranken

Kreisfreie Städte

461	Bamberg .....	609	648	843	832	-184	4821	5111	4751	4749	362	2467	2489	1488
462	Bayreuth .....	510	555	802	766	-211	5561	5652	5627	5334	318	2490	2455	1440
463	Coburg .....	306	282	566	561	-279	2608	2728	2486	2550	178	1565	1523	890
464	Hof .....	341	376	672	704	-328	2630	2534	2796	2700	-166	1832	1683	1009
	Insgesamt	1766	1861	2883	2863	-1002	15620	16025	15660	15333	692	8354	8150	4827

Landkreise

<b>471</b>	<b>Lkr Bamberg</b>													
111	Altendorf .....	20	17	12	8	9	130	137	93	137	-	90	71	37
115	401 Baunach, St .....	38	32	33	30	2	242	181	204	222	-41	210	186	111
117	Bischberg .....	53	62	56	61	1	319	353	328	351	2	237	218	152
119	Breitengüßbach .....	36	34	61	57	-23	315	325	243	273	52	187	204	111
120	408 Burgebrach, M .....	39	65	64	69	-4	280	274	251	263	11	211	190	147
122	407 Burgwindheim, M .....	7	9	12	14	-5	52	44	75	54	-10	55	43	31
123	Buttenheim, M .....	31	26	28	34	-8	120	161	132	136	25	145	145	103
128	407 Ebrach, M .....	11	9	19	26	-17	191	225	211	184	41	75	60	36
131	Frensdorf .....	48	38	25	35	3	208	218	220	209	9	205	212	142
133	401 Gerach .....	7	7	14	10	-3	48	22	45	30	-8	23	15	11
137	Gundelsheim .....	26	27	13	22	5	192	181	195	215	-34	122	109	77
140	Hallstadt, St .....	73	83	96	81	2	549	528	479	538	-10	400	355	196
142	Heiligenstadt i.OFr., M .....	34	25	56	72	-47	123	136	103	136	-	125	133	81
145	Hirschaid, M .....	96	97	103	110	-13	530	564	561	508	56	644	543	337
150	Kemmern .....	24	16	23	21	-5	130	102	112	116	-14	89	88	58
151	403 Königsfeld .....	17	9	20	12	-3	38	21	20	37	-16	80	71	27
152	401 Lauter .....	8	9	11	11	-2	59	52	56	49	3	50	37	25
154	445 Lisberg .....	14	16	30	26	-10	112	92	95	83	9	50	42	27
155	Litzendorf .....	33	37	36	43	-6	263	240	273	244	-4	237	256	135
159	Memmelsdorf .....	66	66	99	92	-26	487	440	491	485	-45	337	273	192
165	Oberhaid .....	34	36	30	46	-10	246	225	253	206	19	230	193	145
169	Pettstadt .....	16	14	13	8	6	128	115	89	129	-14	96	79	45
172	Pommersfelden .....	26	28	18	22	6	106	122	111	109	13	174	171	94
173	445 Priesendorf .....	17	17	6	5	12	96	60	89	66	-6	95	79	50
174	Rattelsdorf, M .....	35	36	38	45	-9	152	183	160	190	-7	196	171	122
175	401 Reckendorf .....	13	11	13	11	-	47	69	89	59	10	80	78	47
185	Scheßlitz, St .....	53	63	74	62	1	220	235	262	228	7	243	237	191
220	Schlüsselfeld, St .....	39	42	59	80	-38	248	212	223	248	-36	242	200	140
186	408 Schönbrunn/Steigerw. ....	14	11	19	9	2	73	76	61	90	-14	75	64	47
189	403 Stadelhofen .....	13	10	17	18	-8	22	33	40	19	14	65	54	40
191	406 Stegaurach .....	51	46	57	58	-12	460	446	474	407	39	272	272	193
195	Strullendorf .....	61	56	75	53	3	423	416	459	445	-29	312	284	184
207	Viereth-Trunstadt .....	25	33	20	25	8	179	191	224	205	-14	175	147	98
208	406 Walsdorf .....	24	14	38	35	-21	160	155	135	126	29	112	93	65
209	403 Wattendorf .....	6	5	11	8	-3	12	14	18	16	-2	-	-	-
214	Zapfendorf, M .....	34	37	37	35	2	217	195	195	251	-56	219	199	125
444	Gemeindefreie Gebiete .....	-	-	-	-	-	-	-	-	-	-	-	-	-
	Insgesamt	1142	1143	1336	1354	-211	7177	7043	7069	7064	-21	6158	5572	3622

dar. Verwaltungsgemeinschaft(en)

	401 Baunach .....	66	59	71	62	-3	396	324	394	360	-36	363	316	194
	408 Burgebrach .....	53	76	83	78	-2	353	350	312	353	-3	286	254	194
	407 Ebrach .....	18	18	31	40	-22	243	269	286	238	31	130	103	67
	445 Lisberg .....	31	33	36	31	2	208	152	184	149	3	145	121	77
	406 Stegaurach .....	75	60	95	93	-33	620	601	609	533	68	384	365	258
	403 Steinfeld .....	36	24	48	38	-14	72	68	78	72	-4	145	125	67
	Sitz: Stadelhofen .....													

**472 Lkr Bayreuth**

111	Ahorntal .....	14	29	20	20	9	52	45	69	56	-11	75	60	51
115	412 Aufseß .....	8	11	18	8	3	36	49	27	35	14	42	17	11

wesen											Erwerbstätigkeit				Gde Schl. Nr.
Volksschulen			Realschulen einschl. Realsch. z. sonderpädagog. Förderung			Gymnasien			Berufsschulen		Sozialversicherungspflichtig Beschäftigte am Arbeitsort				
Schulen	Schüler	Lehrer	Schulen	Schüler	Lehrer	Schulen	Schüler	Lehrer	Schulen	Schüler	insgesamt	männlich	weiblich	Ausländer	
am 1. Oktober 2010									am 20. Okt. 2010		am 30. Juni 2010				
41	42	43	44	45	46	47	48	49	50	51	52	53	54	55	

### Regierungsbezirk Oberfranken

#### Kreisfreie Städte

14	2895	199	2	1026	58	8	7622	515	3	5174	47766	25401	22365	1696	461
14	2985	209	2	1755	107	5	5182	355	3	4049	40971	19861	21110	1502	462
10	1859	124	2	1615	92	4	3017	207	2	2807	30555	15954	14601	800	463
12	2651	186	1	668	39	3	2900	190	1	3220	22731	10927	11804	1169	464
50	10390	718	7	5064	296	20	18721	1267	9	15250	142023	72143	69880	5167	

#### Landkreise

-	-	-	-	-	-	-	-	-	-	-	843	665	178	25	111
2	564	36	-	-	-	-	-	-	-	-	705	402	303	21	115
2	371	27	-	-	-	-	-	-	-	-	689	329	360	22	117
2	268	20	-	-	-	-	-	-	-	-	976	555	421	39	119
1	533	39	-	-	-	-	-	-	-	-	2044	1267	777	90	120
1	60	3	-	-	-	-	-	-	-	-	174	104	70	•	122
1	222	14	-	-	-	-	-	-	-	-	1128	821	307	42	123
1	74	5	1	678	39	-	-	-	-	-	373	197	176	7	128
1	404	27	-	-	-	-	-	-	-	-	385	229	156	9	131
-	-	-	-	-	-	-	-	-	-	-	63	41	22	-	133
1	110	7	-	-	-	-	-	-	-	-	267	156	111	12	137
2	407	23	-	-	-	-	-	-	-	-	5660	3679	1981	233	140
1	131	8	-	-	-	-	-	-	-	-	735	383	352	7	142
4	879	64	1	886	55	-	-	-	-	-	3686	2132	1554	140	145
1	70	5	-	-	-	-	-	-	-	-	255	161	94	30	150
1	60	4	-	-	-	-	-	-	-	-	179	129	50	•	151
-	-	-	-	-	-	-	-	-	-	-	107	87	20	4	152
-	-	-	-	-	-	-	-	-	-	-	263	140	123	8	154
2	297	21	-	-	-	-	-	-	-	-	479	206	273	10	155
2	495	34	-	-	-	-	-	-	-	-	740	307	433	12	159
2	269	18	-	-	-	-	-	-	-	-	415	243	172	9	165
-	-	-	-	-	-	-	-	-	-	-	260	157	103	8	169
1	162	9	-	-	-	-	-	-	-	-	501	221	280	17	172
1	222	15	-	-	-	-	-	-	-	-	144	79	65	4	173
2	261	19	-	-	-	-	-	-	-	-	433	252	181	4	174
-	-	-	-	-	-	-	-	-	-	-	162	82	80	4	175
2	586	45	1	1024	57	-	-	-	-	-	2159	1134	1025	39	185
1	350	19	-	-	-	-	-	-	-	-	1963	1254	709	57	220
1	89	5	-	-	-	-	-	-	-	-	138	88	50	•	186
1	65	3	-	-	-	-	-	-	-	-	142	86	56	•	189
1	323	20	-	-	-	-	-	-	-	-	738	328	410	17	191
2	370	25	-	-	-	-	-	-	-	-	1604	1082	522	48	195
1	133	8	-	-	-	-	-	-	-	-	497	345	152	14	207
1	117	8	-	-	-	-	-	-	-	-	376	182	194	4	208
-	-	-	-	-	-	-	-	-	-	-	30	27	3	-	209
2	275	19	-	-	-	-	-	-	-	-	767	406	361	19	214
-	-	-	-	-	-	-	-	-	-	-	-	-	-	-	444
43	8167	550	3	2588	151	-	-	-	-	-	30080	17956	12124	962	
2	564	36	-	-	-	-	-	-	-	-	1037	612	425	29	
2	622	44	-	-	-	-	-	-	-	-	2182	1355	827	•	
2	134	8	1	678	39	-	-	-	-	-	547	301	246	•	
1	222	15	-	-	-	-	-	-	-	-	407	219	188	12	
2	440	28	-	-	-	-	-	-	-	-	1114	510	604	21	
2	125	7	-	-	-	-	-	-	-	-	351	242	109	•	
1	92	5	-	-	-	-	-	-	-	-	299	213	86	6	111
-	-	-	-	-	-	-	-	-	-	-	181	113	68	4	115

Oberfranken

Gde Schl. Nr.	VGem Schl. Nr.	Gemeinde	Noch: Erwerbstätigkeit									Pendler-saldo		
			Sozialversicherungspflichtig Beschäftigte am Arbeitsort						Sozialversicherungspflichtig Beschäftigte am Wohnort		Anzahl			
			darunter im Wirtschaftsbereich					darunter (Sp. 52)	ins-gesamt	darunter				
			Land- und Forstwirtschaft, Fischerei	Produzierendes Gewerbe	Handel, Verkehr, Gastgewerbe	Unternehmensdienstleister	öffentl. u. priv. Dienstleister	Einpendler		Auspendler				
								Anzahl		%			Anzahl	%
am 30. Juni 2010														
			56	57	58	59	60	61	62	63	64	65	66	

Regierungsbezirk Oberfranken

Kreisfreie Städte

461	Bamberg .....	102	17347	8709	7533	14072	33445	70,0	22657	8336	36,8	25109
462	Bayreuth .....	67	9765	7927	7900	15217	25045	61,1	22292	6366	28,6	18679
463	Coburg .....	42	9583	4537	9666	6716	21532	70,5	13901	4878	35,1	16654
464	Hof .....	50	5319	5736	4685	6941	13600	59,8	14406	5275	36,6	8325
	Insgesamt	261	42014	26909	29784	42946	93622	65,9	73256	24855	33,9	68767

Landkreise

<b>471</b>	<b>Lkr Bamberg</b>											
111	Altendorf .....	-	629	190	-	24	781	92,6	812	750	92,4	31
115	401 Baunach, St .....	•	164	184	225	•	511	72,5	1522	1328	87,3	-817
117	Bischberg .....	•	225	211	•	170	537	77,9	2165	2013	93,0	-1476
119	Breitengüßbach .....	•	452	272	•	197	792	81,1	1761	1577	89,6	-785
120	Burgebrach, M .....	12	580	797	211	444	1284	62,8	2722	1962	72,1	-678
122	407 Burgwindheim, M .....	•	105	40	•	21	109	62,6	460	395	85,9	-286
123	Buttenheim, M .....	•	398	518	•	129	926	82,1	1320	1118	84,7	-192
128	407 Ebrach, M .....	38	115	83	10	127	254	68,1	521	402	77,2	-148
131	Frensdorf .....	8	177	99	37	64	222	57,7	2025	1862	92,0	-1640
133	401 Gerach .....	-	45	8	•	•	35	55,6	433	405	93,5	-370
137	Gundelsheim .....	-	89	44	38	96	195	73,0	1158	1086	93,8	-891
140	Hallstadt, St .....	15	2775	1771	667	432	5046	89,2	3323	2709	81,5	2337
142	Heiligenstadt i.OFr., M .....	•	377	82	•	225	331	45,0	1514	1110	73,3	-779
145	Hirschaid, M .....	•	1745	1020	•	641	2688	72,9	4772	3774	79,1	-1086
150	Kemmern .....	-	61	38	112	44	190	74,5	1069	1004	93,9	-814
151	403 Königsfeld .....	6	123	15	14	21	104	58,1	541	466	86,1	-362
152	401 Lauter .....	-	72	13	9	13	74	69,2	446	413	92,6	-339
154	445 Lisberg .....	•	117	46	•	76	183	69,6	702	622	88,6	-439
155	Litzendorf .....	6	177	98	52	146	292	61,0	2270	2083	91,8	-1791
159	Memmelsdorf .....	•	181	140	•	344	512	69,2	3163	2935	92,8	-2423
165	Oberhaid .....	•	190	84	•	102	269	64,8	1759	1613	91,7	-1344
169	Pettstadt .....	•	91	86	•	51	195	75,0	750	685	91,3	-490
172	Pommersfelden .....	•	227	74	110	•	363	72,5	1210	1072	88,6	-709
173	445 Priesendorf .....	15	58	28	27	16	86	59,7	586	528	90,1	-442
174	Rattelsdorf, M .....	3	212	78	35	105	252	58,2	1742	1561	89,6	-1309
175	401 Reckendorf .....	-	78	31	18	35	117	72,2	810	765	94,4	-648
185	Scheßlitz, St .....	120	1060	282	170	526	1372	63,5	2818	2031	72,1	-659
220	Schlüsselfeld, St .....	•	1104	363	•	350	1130	57,6	2400	1567	65,3	-437
186	408 Schönbrunn/Steigerw. ....	•	•	48	6	26	80	58,0	799	741	92,7	-661
189	403 Stadelhofen .....	3	25	66	24	24	110	77,5	526	494	93,9	-384
191	406 Stegaurach .....	•	146	277	•	221	512	69,4	2455	2229	90,8	-1717
195	Strullendorf .....	43	437	895	53	176	1251	78,0	3021	2668	88,3	-1417
207	Viereth-Trunstadt .....	4	288	91	48	66	338	68,0	1473	1314	89,2	-976
208	406 Walsdorf .....	7	176	44	27	122	277	73,7	980	881	89,9	-604
209	403 Wattendorf .....	-	•	10	-	•	8	26,7	319	297	93,1	-289
214	Zapfendorf, M .....	14	397	117	63	176	454	59,2	1953	1640	84,0	-1186
444	Gemeindefreie Gebiete .....	-	-	-	-	-	-	-	-	-	-	-
	Insgesamt	351	13170	8243	2882	5431	21880	72,7	56300	48100	85,4	-26220

dar. Verwaltungsgemeinschaft(en)

	401 Baunach .....	•	359	236	•	•	737	71,1	3211	2911	90,7	-2174
	408 Burgebrach .....	•	•	845	217	470	1364	62,5	3521	2703	76,8	-1339
	407 Ebrach .....	•	220	123	•	148	363	66,4	981	797	81,2	-434
	445 Lisberg .....	•	175	74	•	92	269	66,1	1288	1150	89,3	-881
	406 Stegaurach .....	•	322	321	•	343	789	70,8	3435	3110	90,5	-2321
	403 Steinfeld .....	9	•	91	38	•	222	63,2	1386	1257	90,7	-1035
	Sitz: Stadelhofen .....											

**472 Lkr Bayreuth**

111	Ahorntal .....	7	173	80	4	35	203	67,9	895	799	89,3	-596
115	412 Aufseß .....	13	66	89	•	•	111	61,3	473	403	85,2	-292

Land- und Forstwirtschaft												Gde Schl. Nr.
Landwirtschaftliche Betriebe mit einer landwirtschaftlich genutzten Fläche von ... ha								Viehbestand am 1. März 2010				
unter 5	5	10	20	50	100 oder mehr	ins-gesamt	darunter 5 oder mehr ha LF	Rinder		Schweine	Schafe	
	bis unter							ins-gesamt	darunter Milch-kühe			
	10	20	50	100								
2010												
67	68	69	70	71	72	73	74	75	76	77	78	

### Regierungsbezirk Oberfranken

#### Kreisfreie Städte

22	4	9	3	–	1	39	17	•	–	•	•	461
5	10	8	16	12	9	60	55	2869	1143	2563	380	462
3	3	6	4	7	3	26	23	•	393	•	321	463
4	5	11	14	13	6	53	49	2220	1045	1193	•	464
34	22	34	37	32	19	178	144	5927	2581	5118	1326	

#### Landkreise

–	1	2	–	–	2	5	5	•	•	–	–	111
1	10	4	6	3	1	25	24	561	217	73	•	115
–	13	5	5	1	1	25	25	109	49	145	•	117
–	5	6	1	1	2	15	15	306	126	30	•	119
3	31	35	27	13	10	119	116	2319	969	722	1642	120
1	6	11	9	5	3	35	34	1427	609	123	59	122
–	10	12	9	13	2	46	46	772	267	816	•	123
–	6	6	15	1	3	31	31	859	296	2320	183	128
–	13	28	9	6	9	65	65	1910	774	635	–	131
–	2	–	1	–	1	4	4	•	•	•	–	133
–	–	1	–	–	–	1	1	–	–	–	–	137
2	4	12	3	1	1	23	21	•	•	–	•	140
1	42	68	30	9	5	155	154	2053	960	2193	124	142
4	14	17	3	10	4	52	48	559	200	1599	58	145
–	2	7	1	–	–	10	10	46	•	9	•	150
–	17	28	22	10	2	79	79	1381	620	918	17	151
–	4	2	2	1	–	9	9	•	•	•	•	152
1	1	1	3	1	4	11	10	209	75	•	•	154
–	14	9	8	3	2	36	36	562	248	761	56	155
1	8	13	5	2	3	32	31	355	160	1347	•	159
–	8	10	5	1	4	28	28	390	166	1487	–	165
2	3	1	1	1	1	9	7	171	76	•	–	169
1	11	18	11	6	6	53	52	1430	531	451	366	172
2	2	5	3	1	1	14	12	89	•	•	71	173
–	17	10	9	3	5	44	44	930	357	2796	•	174
2	2	3	2	1	1	11	9	183	58	•	•	175
3	30	40	29	20	12	134	131	3421	•	5305	105	185
2	29	17	18	9	6	81	79	1564	614	945	261	220
–	10	8	2	3	3	26	26	328	100	438	•	186
1	15	36	10	9	4	75	74	1271	481	1648	•	189
–	7	4	7	3	2	23	23	488	188	759	37	191
3	17	10	12	5	2	49	46	609	228	1908	23	195
–	7	11	8	3	1	30	30	378	149	17	217	207
–	9	7	6	1	3	26	26	769	292	142	•	208
–	12	19	6	4	1	42	42	481	250	394	133	209
1	12	8	11	7	4	43	42	601	201	2082	77	214
–	–	–	–	–	–	–	–	–	–	–	–	444
31	394	474	299	157	111	1466	1435	26941	10892	30826	3878	
3	18	9	11	5	3	49	46	900	363	267	138	
3	41	43	29	16	13	145	142	2647	1069	1160	•	
1	12	17	24	6	6	66	65	2286	905	2443	242	
3	3	6	6	2	5	25	22	298	•	60	•	
–	16	11	13	4	5	49	49	1257	480	901	•	
1	44	83	38	23	7	196	195	3133	1351	2960	•	
2	29	21	16	4	4	76	74	1488	568	90	191	111
–	22	12	16	1	2	53	53	1104	508	1197	58	115

Oberfranken

Gde Schl. Nr.	VGem Schl. Nr.	Gemeinde	Gewerbe-anzeigen		Verarbeitendes Gewerbe sowie Bergbau und Gewinnung von Steinen und Erden			Umwelt							
			An-meldun-gen	Ab-meldun-gen	Be-triebe	Be-schäf-tigte	Brutto-entgelte	Wasser-versorgung		Kanali-sation		Klär-anlagen		Wasser-ge-winnung	Wasser-pro-Kopf-Verbrauch
								Angeschlossene Einwohner							
			insgesamt		am 30. September		1000 €		Anzahl	%	Anzahl	%	Anzahl	%	
2010					2007										
79	80	81	82	83	84	85	86	87	88	89	90	91			

### Regierungsbezirk Oberfranken

#### Kreisfreie Städte

461	Bamberg .....	857	684	42	14171	523963	69426	99,7	69501	99,8	69501	99,8	3094	154,9
462	Bayreuth .....	699	657	44	5735	202626	73070	100,0	72872	99,7	72872	99,7	1427	150,7
463	Coburg .....	372	336	33	7571	309017	41447	99,9	41373	99,7	41373	99,7	-	159,3
464	Hof .....	413	416	33	3568	102871	47862	99,9	47748	99,7	47701	99,6	-	146,1
	Insgesamt	2341	2093	152	31045	1138477	231805	99,9	231494	99,7	231447	99,7	4521	152,5

#### Landkreise

<b>471</b>	<b>Lkr Bamberg</b>													
111	Altendorf .....	20	13	5	673	25778	1963	100,0	1948	99,2	1948	99,2	-	108,9
115	401 Baunach, St .....	32	31	2	.	.	3924	99,8	3859	98,1	3859	98,1	161	113,8
117	Bischberg .....	65	70	2	.	.	5985	100,0	5972	99,8	5972	99,8	110	109,9
119	Breitengüßbach .....	53	34	6	266	6595	4571	99,9	4554	99,5	4554	99,5	-	109,1
120	408 Burgebrach, M .....	68	41	2	.	.	5379	83,6	6332	98,4	5445	84,6	248	109,5
122	407 Burgwindheim, M .....	14	6	1	.	.	1152	81,0	1357	95,4	1313	92,3	7	104,6
123	Buttenheim, M .....	38	26	4	169	6173	3338	100,0	3308	99,1	3308	99,1	-	109,2
128	407 Ebrach, M .....	15	10	2	.	.	1707	92,8	1676	91,1	1676	91,1	108	133,2
131	Frensdorf .....	40	31	2	.	.	4883	100,0	4873	99,8	4873	99,8	-	98,2
133	401 Gerach .....	5	10	1	.	.	1007	100,0	1005	99,8	1005	99,8	42	100,7
137	Gundelsheim .....	21	16	-	-	-	3293	100,0	3290	99,9	3290	99,9	111	107,3
140	Hallstadt, St .....	127	83	5	2970	127326	8522	100,0	8522	100,0	8522	100,0	-	125,1
142	Heiligenstadt i.OFr., M .....	22	14	2	.	.	3613	99,5	3068	84,5	2118	58,3	216	125,9
145	Hirschaid, M .....	151	99	2	.	.	11600	100,0	11566	99,7	11566	99,7	694	122,8
150	Kemmern .....	16	18	-	-	-	2580	100,0	2580	100,0	2580	100,0	-	105,1
151	403 Königsfeld .....	8	6	1	.	.	1365	100,0	1352	99,0	1352	99,0	73	112,4
152	401 Lauter .....	13	10	-	-	-	1140	98,9	1140	98,9	1140	98,9	-	110,6
154	445 Lisberg .....	18	22	-	-	-	1725	99,2	1713	98,5	1713	98,5	-	135,0
155	Litzendorf .....	35	28	1	.	.	6102	99,9	6098	99,9	6098	99,9	347	114,5
159	Memmelsdorf .....	60	51	1	.	.	8977	99,8	8958	99,6	8958	99,6	173	125,1
165	Oberhaid .....	52	35	1	.	.	4645	99,6	4634	99,3	4634	99,3	-	103,8
169	Pettstadt .....	24	11	-	-	-	1923	100,0	1911	99,4	1911	99,4	-	104,0
172	Pommersfelden .....	34	27	2	.	.	2936	100,0	2919	99,4	2919	99,4	-	94,2
173	445 Priesendorf .....	20	12	1	.	.	1532	100,0	1531	99,9	1531	99,9	117	118,0
174	Rattelsdorf, M .....	42	34	1	.	.	4554	100,0	4547	99,8	4547	99,8	158	105,3
175	401 Reckendorf .....	13	7	-	-	-	2036	100,0	1925	94,5	1925	94,5	106	114,4
185	Scheßlitz, St .....	56	40	8	990	31791	7063	98,6	5984	83,5	5281	73,7	39	97,8
220	Schlüsselfeld, St .....	47	42	8	875	23552	5265	91,2	5603	97,1	4591	79,5	244	124,4
186	408 Schönbrunn/Steigerw. ....	15	8	-	-	-	1904	100,0	1808	95,0	1388	72,9	-	103,6
189	403 Stadelhofen .....	7	11	-	-	-	1256	100,0	1249	99,4	875	69,7	36	117,8
191	406 Stegaurach .....	67	49	1	.	.	6847	100,0	6840	99,9	6840	99,9	593	109,2
195	Strullendorf .....	82	60	5	270	9195	7785	99,9	7746	99,4	7746	99,4	882	114,4
207	Viereth-Trunstadt .....	30	22	2	.	.	3672	100,0	3656	99,6	3656	99,6	-	100,7
208	406 Walsdorf .....	25	23	1	.	.	2601	100,0	2587	99,5	2587	99,5	-	104,3
209	403 Wattendorf .....	4	3	1	.	.	715	100,0	711	99,4	711	99,4	-	130,3
214	Zapfendorf, M .....	69	46	5	255	7942	5061	100,0	4973	98,3	4973	98,3	176	111,5
444	Gemeindefreie Gebiete .....	-	-	-	-	-	-	-	-	-	-	-	-	-
	Insgesamt	1408	1049	75	9363	330758	142621	98,5	141795	97,9	137405	94,9	4641	112,8
	dar. Verwaltungsgemeinschaft(en)													
	401 Baunach .....	63	58	3	.	.	8107	99,7	7929	97,5	7929	97,5	309	111,9
	408 Burgebrach .....	83	49	2	.	.	7283	87,3	8140	97,6	6833	81,9	248	108,0
	407 Ebrach .....	29	16	3	.	.	2859	87,6	3033	93,0	2989	91,6	115	121,7
	445 Lisberg .....	38	34	1	.	.	3257	99,6	3244	99,2	3244	99,2	117	127,0
	406 Stegaurach .....	92	72	2	.	.	9448	100,0	9427	99,8	9427	99,8	593	107,9
	403 Steinfeld .....	19	20	2	.	.	3336	100,0	3312	99,3	2938	88,1	109	118,3
	Sitz: Stadelhofen .....													
<b>472</b>	<b>Lkr Bayreuth</b>													
111	Ahorntal .....	12	13	-	-	-	2236	99,9	2130	95,1	2130	95,1	109	120,1
115	412 Aufseß .....	19	7	1	.	.	1340	100,0	1289	96,2	1289	96,2	124	137,0



Bauhauptgewerbe		Bautätigkeit und Wohnungswesen										Gde Schl. Nr.
Betriebe	Be-schäftigte	Baugenehmigungen		Fertiggestellte Wohngebäude (Neuerichtungen)			Fertiggestellte Wohnungen in Wohn- und Nichtwohngebäuden					
		Wohn-gebäude (Neuer-richtungen)	Wohnungen in Wohn- und Nichtwohn-gebäuden	ins-gesamt	davon mit ... Wohnung(en)			ins-gesamt	davon mit ... Räumen			
					1	2	3 oder mehr		1 oder 2	3 oder 4	5 oder mehr	
Ende Juni 2010		2010										
92	93	94	95	96	97	98	99	100	101	102	103	

### Regierungsbezirk Oberfranken

#### Kreisfreie Städte

46	609	48	335	63	28	2	33	453	200	180	73	461
29	1072	62	288	57	43	7	7	99	13	27	59	462
23	314	50	131	44	34	7	3	76	9	19	48	463
19	252	15	44	10	10	-	-	11	1	-4	14	464
117	2247	175	798	174	115	16	43	639	223	222	194	

#### Landkreise

4	51	3	3	2	1	-	1	6	-	-1	7	111
3	18	4	6	6	5	1	-	7	-	2	5	115
1	•	10	14	4	3	1	-	5	1	-	4	117
5	108	16	21	24	21	3	-	28	2	2	24	119
11	113	13	20	13	11	2	-	19	1	2	16	120
3	9	-	1	-	-	-	-	-	-	-	-	122
6	172	9	10	6	4	1	1	15	2	1	12	123
1	•	1	1	2	2	-	-	2	-	-	2	128
7	66	8	9	9	7	2	-	13	1	2	10	131
-	-	1	1	1	1	-	-	1	-	-	1	133
4	51	5	5	3	3	-	-	4	-	1	3	137
8	46	5	9	3	2	-	1	6	-	4	2	140
5	51	4	6	4	3	1	-	5	1	1	3	142
11	36	47	53	34	25	7	2	56	3	7	46	145
2	•	5	12	2	1	-	1	7	-	2	5	150
1	•	1	1	1	1	-	-	2	-	1	1	151
5	65	1	2	-	-	-	-	3	-	3	-	152
1	•	3	3	-	-	-	-	-	-	-	-	154
6	25	12	18	10	10	-	-	11	1	-	10	155
5	92	13	18	7	7	-	-	9	-	1	8	159
11	58	5	7	2	2	-	-	3	-	-	3	165
1	•	3	4	4	4	-	-	4	-	-	4	169
4	54	6	11	3	3	-	-	6	-	-	6	172
2	•	3	6	2	2	-	-	5	-	-	5	173
7	68	8	12	3	3	-	-	4	-	-1	5	174
1	•	3	3	1	1	-	-	2	-	1	1	175
5	30	5	11	7	7	-	-	8	-	-1	9	185
11	93	13	18	11	11	-	-	10	-	-	10	220
3	11	1	1	1	1	-	-	1	-	-1	2	186
2	•	4	4	4	3	1	-	6	1	1	4	189
3	9	13	23	6	6	-	-	6	-	-	6	191
11	59	9	16	6	5	1	-	7	-	-1	8	195
10	84	4	6	2	1	1	-	3	1	-	2	207
1	•	6	6	4	4	-	-	8	-	3	5	208
-	-	1	1	-	-	-	-	-	-	-	-	209
7	34	8	11	8	7	-	1	12	-	4	8	214
-	-	-	-	-	-	-	-	-	-	-	-	444
168	1550	253	353	195	167	21	7	284	14	33	237	
9	•	9	12	8	7	1	-	13	-	6	7	
14	124	14	21	14	12	2	-	20	1	1	18	
4	•	1	2	2	2	-	-	2	-	-	2	
3	•	6	9	2	2	-	-	5	-	-	5	
4	•	19	29	10	10	-	-	14	-	3	11	
3	•	6	6	5	4	1	-	8	1	2	5	
5	83	2	2	4	4	-	-	4	-	-	4	111
4	18	2	2	2	2	-	-	2	-	-	2	115

Oberfranken

Gde Schl. Nr.	VGem Schl. Nr.	Gemeinde	Noch: Bautätigkeit und Wohnungswesen					Fremdenverkehr			
			Bestand an Wohngebäuden insgesamt (ohne Wohnheime)	Bestand an Wohnungen in Wohn- und Nichtwohngebäuden (ohne Wohnungen in Wohnheimen)				Räume insgesamt	Gästebetten im Juni (Angebot)	Gästeankünfte	Gästeübernachtungen
				insgesamt	davon mit ... Räumen						
					1 oder 2	3 oder 4	5 oder mehr				
31. Dezember 2010						2010					
			104	105	106	107	108	109	110	111	112

**Regierungsbezirk Oberfranken**

**Kreisfreie Städte**

461	Bamberg .....	12342	38466	3590	22067	12809	159864	3089	247409	446882
462	Bayreuth .....	12776	38783	5607	19574	13602	159002	1833	126059	293775
463	Coburg .....	9297	23278	2119	11673	9486	101963	1012	57681	109918
464	Hof .....	9735	27422	2281	15645	9496	114820	1149	62801	110166
	Insgesamt	44150	127949	13597	68959	45393	535649	7083	493950	960741

**Landkreise**

<b>471</b>	<b>Lkr Bamberg</b>									
111	Altendorf .....	511	815	7	250	558	4401	-	-	-
115	401 Baunach, St .....	1174	1840	70	673	1097	9431	•	•	•
117	Bischberg .....	1669	2773	125	978	1670	14087	•	•	•
119	Breitengüßbach .....	1194	1987	77	659	1251	10262	111	6691	12535
120	408 Burgebrach, M .....	1681	2416	65	600	1751	13652	95	3013	4399
122	407 Burgwindheim, M .....	387	539	19	133	387	3048	-	-	-
123	Buttenheim, M .....	1005	1444	35	414	995	7902	95	4818	8764
128	407 Ebrach, M .....	491	830	30	286	514	4366	129	7440	17755
131	Frensdorf .....	1360	1867	31	450	1386	10561	-	-	-
133	401 Gerach .....	296	414	25	107	282	2174	-	-	-
137	Gundelsheim .....	974	1479	44	450	985	7811	-	-	-
140	Hallstadt, St .....	1918	4143	221	1855	2067	19489	•	•	•
142	Heiligenstadt i.OFr., M .....	1071	1483	40	388	1055	8395	365	16552	52837
145	Hirschaid, M .....	3081	5078	158	1789	3131	26292	462	34362	56828
150	Kemmern .....	731	1154	26	396	732	5968	•	•	•
151	403 Königsfeld .....	413	518	13	120	385	3071	•	•	•
152	401 Lauter .....	379	477	13	114	350	2637	-	-	-
154	445 Lisberg .....	532	750	22	219	509	4105	•	•	•
155	Litzendorf .....	1808	2664	102	766	1796	14370	81	3828	8464
159	Memmelsdorf .....	2270	4130	138	1778	2214	20440	•	•	•
165	Oberhaid .....	1265	1976	51	681	1244	10279	-	-	-
169	Pettstadt .....	565	781	16	187	578	4284	-	-	-
172	Pommersfelden .....	849	1097	25	206	866	6606	236	13112	18651
173	445 Priesendorf .....	431	638	19	192	427	3419	-	-	-
174	Rattelsdorf, M .....	1289	1909	56	553	1300	10326	•	•	•
175	401 Reckendorf .....	588	784	22	227	535	4272	-	-	-
185	Scheßlitz, St .....	2137	2979	84	822	2073	16484	174	8822	14253
220	Schlüsselfeld, St .....	1645	2313	54	624	1635	12942	563	24464	34985
186	408 Schönbrunn/Steigerw. ....	578	754	15	190	549	4224	-	-	-
189	403 Stadelhofen .....	383	449	13	73	363	2775	-	-	-
191	406 Stegaurach .....	1831	3032	186	990	1856	15591	146	9152	18450
195	Strullendorf .....	2055	3552	129	1209	2214	18467	130	4703	9031
207	Viereth-Trunstadt .....	997	1543	63	479	1001	8115	•	•	•
208	406 Walsdorf .....	712	1056	18	298	740	5680	•	•	•
209	403 Wattendorf .....	205	258	13	36	209	1609	-	-	-
214	Zapfendorf, M .....	1410	2106	60	638	1408	11361	82	960	2807
444	Gemeindefreie Gebiete .....	-	-	-	-	-	-	-	-	-
	Insgesamt	39885	62028	2085	19830	40113	328896	3248	174111	329815

dar. Verwaltungsgemeinschaft(en)

401	Baunach .....	2437	3515	130	1121	2264	18514	•	•	•
408	Burgebrach .....	2259	3170	80	790	2300	17876	95	3013	4399
407	Ebrach .....	878	1369	49	419	901	7414	129	7440	17755
445	Lisberg .....	963	1388	41	411	936	7524	•	•	•
406	Stegaurach .....	2543	4088	204	1288	2596	21271	•	•	•
403	Steinfeld .....	1001	1225	39	229	957	7455	•	•	•
	Sitz: Stadelhofen .....									

**472 Lkr Bayreuth**

111	Ahorntal .....	684	814	27	135	652	4980	136	3931	11027
115	412 Aufseß .....	447	544	13	113	418	3198	123	6776	15656

Straßenverkehrsunfälle				Einrichtungen für ältere Menschen				Empfänger von Sozialhilfe nach SGB XII			Gde Schl. Nr.
Straßenverkehrsunfälle insgesamt	davon Unfälle mit		dabei Verunglückte	Einrichtungen insgesamt	verfügbare Plätze	Bewohner	Personal (Beschäftigte)	3. Kapitel "Hilfe zum Lebensunterhalt"	4. Kapitel "Grund-sicherung im Alter und bei Erwerbs-minderung"	5. bis 9. Kapitel "Sonstige Hilfen"	
	Personen-schaden	nur Sach-schaden									
2010				am 15. Dezember 2010				am 31. Dezember 2010			
113	114	115	116	117	118	119	120	121	122	123	

### Regierungsbezirk Oberfranken

#### Kreisfreie Städte

571	464	107	590	11	1070	973	767	218	741	1324	461
445	343	102	460	11	1123	1023	748	386	748	1285	462
248	185	63	243	7	668	639	491	119	317	738	463
282	184	98	256	7	733	709	558	103	602	960	464
1546	1176	370	1549	36	3594	3344	2564	826	2408	4307	

#### Landkreise

7	4	3	4	-	-	-	-	•	7	11	111
18	12	6	15	1	48	48	43	5	12	21	115
28	23	5	33	1	40	40	74	5	20	30	117
36	26	10	47	1	80	79	58	12	18	40	119
32	28	4	39	1	73	65	46	5	16	56	120
6	5	1	5	-	-	-	-	-	5	3	122
20	14	6	19	1	60	56	42	9	12	34	123
11	9	2	12	1	50	37	30	5	8	11	128
20	16	4	22	-	-	-	-	5	9	21	131
2	2	-	2	-	-	-	-	-	•	•	133
24	10	14	12	-	-	-	-	•	6	7	137
81	57	24	73	1	65	65	60	14	37	54	140
13	10	3	16	1	131	120	170	11	17	38	142
69	51	18	73	2	154	145	125	20	32	111	145
6	3	3	5	-	-	-	-	•	4	13	150
5	5	-	7	-	-	-	-	-	•	•	151
1	1	-	1	-	-	-	-	-	6	•	152
4	4	-	6	1	53	52	33	10	8	23	154
14	11	3	12	1	34	34	27	•	12	27	155
31	23	8	35	2	87	87	81	24	38	93	159
27	14	13	15	-	-	-	-	4	14	26	165
1	-	1	-	-	-	-	-	3	3	9	169
6	5	1	6	-	-	-	-	•	5	9	172
3	2	1	2	-	-	-	-	-	4	16	173
13	9	4	11	-	-	-	-	16	19	57	174
4	4	-	6	-	-	-	-	•	3	12	175
62	42	20	57	2	68	65	68	14	17	52	185
34	26	8	41	1	100	86	74	13	20	43	220
2	2	-	2	-	-	-	-	-	8	13	186
17	9	8	13	-	-	-	-	•	•	•	189
22	16	6	23	1	82	80	62	18	27	83	191
31	24	7	32	1	50	50	49	5	29	34	195
14	12	2	18	-	-	-	-	-	8	18	207
11	8	3	12	1	99	92	64	7	10	30	208
3	2	1	3	-	-	-	-	-	•	5	209
22	13	9	18	1	55	51	29	4	18	39	214
-	-	-	-	-	-	-	-	-	-	-	444
700	502	198	697	21	1329	1252	1135	217	458	1046	
25	19	6	24	1	48	48	43	-	-	-	
34	30	4	41	1	73	65	46	-	-	-	
17	14	3	17	1	50	37	30	-	-	-	
7	6	1	8	1	53	52	33	-	-	-	
33	24	9	35	2	181	172	126	-	-	-	
25	16	9	23	-	-	-	-	-	-	-	
11	10	1	13	-	-	-	-	-	4	•	111
5	4	1	5	-	-	-	-	-	3	7	115

Oberfranken

Gde Schl. Nr.	VGem Schl. Nr.	Gemeinde	Lohn- und Einkommensteuer								
			Lohn- und Einkommensteuerpflichtige	Gesamtbetrag der Einkünfte		Lohn- und Einkommensteuer		Arbeitnehmer (=Lohnsteuerfälle)		Bruttolohn	
				insgesamt	je Steuerpflichtigen	insgesamt	je Steuerpflichtigen	insgesamt	je 1000 Einwohner	insgesamt	je Arbeitnehmer
			Anzahl	1000 €	€	1000 €	€	Anzahl		1000 €	€
			2007								
			124	125	126	127	128	129	130	131	132

**Regierungsbezirk Oberfranken**

**Kreisfreie Städte**

461	Bamberg .....	35828	1062727	29662	179926	5022	35936	514	850342	23663
462	Bayreuth .....	35606	1088616	30574	186846	5248	36958	506	847872	22942
463	Coburg .....	20339	669897	32937	123051	6050	21217	514	521002	24556
464	Hof .....	21951	578633	26360	86683	3949	22945	481	477827	20825
	Insgesamt	113724	3399874	29896	576507	5069	117056	505	2697043	23041

**Landkreise**

<b>471</b>	<b>Lkr Bamberg</b>									
111	Altendorf .....	938	29025	30943	4404	4695	1064	548	27677	26012
115	401 Baunach, St .....	1950	61116	31341	9521	4882	2163	553	51951	24018
117	Bischberg .....	2906	93889	32309	15282	5259	3129	518	79031	25258
119	Breitengüßbach .....	2207	71344	32326	12238	5545	2412	523	58237	24145
120	408 Burgebrach, M .....	3057	112183	36697	20000	6542	3282	508	77252	23538
122	407 Burgwindheim, M .....	616	17188	27902	2245	3645	638	446	13356	20934
123	Buttenheim, M .....	1557	51089	32812	8062	5178	1702	513	44577	26191
128	407 Ebrach, M .....	786	19699	25062	2294	2919	812	440	18114	22308
131	Frensdorf .....	2332	68829	29515	9947	4266	2555	523	62505	24464
133	401 Gerach .....	528	14234	26957	2134	4042	590	587	13534	22939
137	Gundelsheim .....	1688	59560	35285	10352	6132	1821	552	50619	27797
140	Hallstadt, St .....	4270	134505	31500	22207	5201	4577	535	109194	23857
142	Heiligenstadt i.OFr., M .....	1691	45373	26832	6026	3564	1784	490	40781	22859
145	Hirschaid, M .....	5769	174819	30303	27271	4727	6200	531	158707	25598
150	Kemmern .....	1276	35705	27982	5089	3988	1422	557	33775	23752
151	403 Königfeld .....	609	16099	26435	2020	3316	638	472	14394	22561
152	401 Lauter .....	577	16685	28917	2732	4735	618	537	15028	24317
154	445 Lisberg .....	872	23978	27498	3601	4130	932	532	20696	22206
155	Litzendorf .....	2870	90944	31688	14372	5008	3122	516	81632	26147
159	Memmelsdorf .....	4403	130405	29617	20287	4608	4768	530	115017	24123
165	Oberhaid .....	2221	56375	25383	7479	3367	2399	514	53568	22329
169	Pettstadt .....	942	29428	31240	4626	4911	1038	541	27384	26382
172	Pommersfelden .....	1371	45194	32964	7257	5293	1495	509	39814	26631
173	445 Priesendorf .....	706	18090	25623	2379	3370	776	506	16773	21615
174	Rattelsdorf, M .....	2146	62983	29349	9204	4289	2326	513	56346	24224
175	401 Reckendorf .....	959	26859	28007	3813	3977	1064	521	25546	24009
185	Scheßlitz, St .....	3544	100276	28295	14229	4015	3785	529	90004	23779
220	Schlüsselfeld, St .....	2779	77580	27917	11074	3985	2999	521	66654	22225
186	408 Schönbrunn/Steigerw. ....	911	23996	26340	3160	3469	1000	517	21998	21998
189	403 Stadelhofen .....	582	15712	26997	1970	3384	624	495	14891	23864
191	406 Stegaurach .....	3314	111472	33637	18936	5714	3498	504	91605	26188
195	Strullendorf .....	3856	121267	31449	19767	5126	4075	522	101792	24980
207	Viereth-Trunstadt .....	1776	53831	30310	8184	4608	1916	526	46105	24063
208	406 Walsdorf .....	1176	37225	31654	6193	5266	1279	492	31552	24669
209	403 Wattendorf .....	329	8444	25666	984	2992	369	527	8432	22851
214	Zapfendorf, M .....	2423	66396	27402	9572	3950	2620	520	59361	22657
444	Gemeindefreie Gebiete .....	-	-	-	-	-	-	-	-	-
	Insgesamt	69937	2121797	30339	328910	4703	75492	521	1837902	24346

dar. Verwaltungsgemeinschaft(en)

	401 Baunach .....	4014	118893	29620	18200	4534	4435	547	106059	23914
	408 Burgebrach .....	3968	136178	34319	23161	5837	4282	510	99250	23178
	407 Ebrach .....	1402	36887	26310	4540	3238	1450	443	31470	21703
	445 Lisberg .....	1578	42068	26659	5980	3790	1708	520	37469	21937
	406 Stegaurach .....	4490	148698	33117	25129	5597	4777	500	123157	25781
	403 Steinfeld .....	1520	40255	26484	4974	3272	1631	492	37717	23125
	Sitz: Stadelhofen .....									

**472 Lkr Bayreuth**

111	Ahorntal .....	996	31889	32017	4763	4782	1099	488	25573	23269
115	412 Aufseß .....	589	14992	25453	1747	2966	609	455	13383	21975

Kommunale Finanzen													Gde Schl. Nr.
Gemeindesteuereinnahmen					Hebesätze			Steuer-einnahmen ins-gesamt	Real-steuer-aufbrin-gungs-kraft	Steuer-ein-nahme-kraft	Schlüssel-zuweisungen an die Gemeinden		
ins-gesamt	darunter				Grundsteuer		Gewerbe-steuer						
	Grundsteuer		Gewerbe-steuer (netto)	Gemeindean-teil an der Ein-kommen- und Umsatzsteuer	A	B							
	A	B											
1000 €					%			€ je Einwohner					
2010												2011	
133	134	135	136	137	138	139	140	141	142	143	144	145	

## Regierungsbezirk Oberfranken

### Kreisfreie Städte

70055	47	10618	29253	30019	280	425	390	1001	619	955	233	259	461
80981	38	10883	40776	29166	250	425	390	1120	786	1064	215	287	462
57265	28	4634	32567	19980	300	300	275	1391	1572	1782	-	-	463
34589	40	7761	10458	16177	300	410	380	744	423	720	412	400	464
242890	153	33896	113053	95342	280	399	345	1056	803	1090	222	250	

### Landkreise

1847	8	133	940	764	280	280	300	925	852	1088	-	-	111
3415	24	277	1599	1509	330	320	350	862	622	900	43	37	115
3528	20	444	622	2431	315	315	400	588	209	591	136	129	117
2910	18	336	928	1620	320	320	320	624	384	674	112	168	119
6212	86	451	3569	2097	300	300	300	954	984	1136	66	-	120
852	38	85	352	373	350	350	350	617	430	636	121	268	122
2482	31	313	867	1266	320	320	320	745	506	812	65	60	123
872	28	177	206	458	420	420	370	464	232	449	312	297	128
2310	62	267	285	1688	350	350	350	473	148	479	259	233	131
623	6	57	168	390	400	400	275	641	372	713	22	65	133
1982	3	216	270	1491	320	310	320	603	209	634	127	117	137
17120	14	818	12604	3676	250	250	315	2002	2372	2373	-	-	140
1734	90	224	304	1108	380	380	380	476	183	467	264	260	142
7927	36	983	2213	4679	280	280	320	678	397	743	90	111	145
1350	6	152	283	907	300	300	310	518	243	559	228	199	150
897	47	55	446	348	400	400	380	670	465	649	306	281	151
500	16	68	49	365	400	400	320	444	134	445	203	192	152
917	12	116	250	537	300	320	300	527	317	581	266	265	154
2960	28	354	282	2287	320	320	320	493	144	512	228	198	155
4299	31	529	438	3289	300	320	320	483	147	503	281	247	159
2107	21	276	408	1393	305	320	320	455	206	482	295	277	165
999	12	121	134	728	300	300	300	510	195	546	159	176	169
1646	52	166	352	1065	340	340	320	561	258	587	75	149	172
672	15	102	104	447	350	350	320	435	181	451	245	269	173
2091	40	235	237	1573	300	300	320	466	154	489	246	213	174
927	12	107	103	703	330	320	330	467	144	483	249	210	175
4462	96	442	1332	2579	330	330	315	629	369	678	88	153	185
5852	65	458	3514	1804	320	320	320	1030	1023	1164	124	26	220
747	28	87	75	555	300	300	300	392	137	416	280	287	186
593	54	67	97	372	420	420	360	477	183	463	288	263	189
4402	23	477	1093	2795	330	330	330	644	311	676	213	175	191
5400	33	579	1676	3092	275	275	310	704	446	784	147	114	195
1973	21	231	418	1298	335	320	320	547	261	581	216	153	207
1422	15	167	361	869	330	330	300	551	293	596	182	126	208
313	28	24	53	205	420	420	380	466	162	450	261	238	209
2604	38	313	647	1597	345	320	350	520	252	538	223	191	214
-	-	-	-	-	-	-	-	-	-	-	-	-	444
100946	1160	9907	37283	52357	333	309	319	699	476	765	162	150	
5465	57	509	1919	2967	353	337	339	679	405	711	115	105	
6959	114	538	3644	2652	300	300	300	827	793	973	114	66	
1724	66	262	559	831	376	394	357	529	316	528	230	285	
1589	27	218	354	984	326	333	306	484	253	520	256	267	
5824	38	644	1455	3664	330	330	322	618	306	654	204	161	
1802	129	147	596	925	413	412	377	554	295	537	290	265	
948	54	111	147	635	300	300	300	424	195	458	298	276	111
414	37	76	-41	340	350	350	300	315	40	308	274	209	115

Oberfranken

Gde Schl. Nr.	VGem Schl. Nr.	Gemeinde	Gebiet										darunter (Sp. 1) Siedlungs- und Verkehrsfläche
			Fläche am 31. Dezember 2010	davon wurden genutzt als									
				Gebäude- und Frei- fläche	Betriebs- fläche	Er- holungs- fläche	Verkehrsfläche		Land- wirt- schaft- fläche	Wald- fläche	Wasser- fläche	Flächen anderer Nutzung	
							ins- gesamt	dar. Straßen, Wege, Plätze					
km²	ha (10 000 m²)												
1	2	3	4	5	6	7	8	9	10	11			
472 Noch Lkr Bayreuth													
116		Bad Berneck/Ficht., St .....	33,56	210	85	30	182	182	1752	1052	37	6	433
118	417	Betzenstein, St .....	51,85	150	12	11	233	232	2336	2417	4	22	401
119		Bindlach .....	37,60	341	39	21	264	214	2215	831	16	33	648
121		Bischofgrün .....	8,39	89	2	8	38	38	477	215	7	2	137
127	416	Creußen, St .....	60,49	245	21	12	347	303	3044	2298	68	15	611
131		Eckersdorf .....	36,17	197	7	22	147	145	2222	1005	10	7	374
133	415	Ertmannsberg .....	22,33	56	0	3	73	73	1288	798	11	3	133
138		Fichtelberg .....	5,16	120	4	7	27	27	225	119	12	3	156
139		Gefrees, St .....	50,30	233	5	10	235	217	2998	1499	40	11	483
140	414	Gesees .....	9,90	61	28	5	42	42	690	152	6	5	112
141	413	Glashütten .....	3,53	60	-	3	14	14	209	65	2	0	77
143		Goldkronach, St .....	23,24	174	2	12	147	130	1587	382	18	3	336
146	416	Haag .....	13,31	47	17	3	121	121	653	474	9	7	173
150		Heinersreuth .....	14,65	142	1	12	61	61	773	445	18	12	217
154	412	Hollfeld, St .....	80,66	261	19	20	317	317	3914	3439	31	64	604
155	414	Hummeltal .....	18,41	103	0	1	74	74	1166	484	7	5	179
156	415	Kirchenpingarten .....	33,55	79	1	1	137	137	1504	1593	37	2	218
164		Mehlmeisel .....	13,23	76	1	11	37	37	398	781	13	7	124
166	414	Mistelbach .....	6,13	72	1	4	24	24	420	84	2	5	101
167	413	Mistelgau .....	40,51	185	3	15	151	151	2556	1111	19	12	354
175		Pegnitz, St .....	100,00	552	29	29	685	628	4684	3890	53	79	1284
176	412	Plankenfels .....	14,01	53	0	2	50	50	791	489	10	5	106
177	417	Plech, M .....	15,30	69	2	5	122	122	755	567	3	7	197
179		Pottenstein, St .....	73,29	244	14	25	281	280	3440	3246	26	54	554
180	416	Prebitz .....	21,00	67	4	2	96	72	1300	604	25	2	168
184	416	Schnabelwaid, M .....	21,28	53	1	1	101	75	780	1166	26	1	156
188	415	Seybothenreuth .....	17,44	65	1	2	117	100	1021	527	10	1	185
190		Speichersdorf .....	52,91	253	1	15	352	279	3311	1235	118	5	622
197		Waischenfeld, St .....	57,20	171	2	6	158	157	3068	2249	26	41	337
198		Warmensteinach .....	17,53	122	1	7	64	58	349	1200	10	1	195
199	415	Weidenberg, M .....	68,91	325	17	19	371	340	3230	2773	73	84	729
444		Gemeindefreie Gebiete .....	180,82	4	1	4	383	375	83	17575	25	8	391
		Insgesamt	1273,76	5085	322	338	5669	5294	57149	57486	791	536	11228
dar. Verwaltungsgemeinschaft(en)													
		417 Betzenstein .....	67,15	219	14	16	354	354	3091	2984	8	29	598
		416 Creußen .....	116,09	411	43	19	664	571	5776	4542	127	25	1107
		412 Hollfeld .....	124,07	395	20	29	452	452	6244	5142	47	79	883
		414 Mistelbach .....	34,44	237	29	11	140	140	2276	720	15	16	392
		413 Mistelgau .....	44,04	245	3	18	165	165	2765	1175	21	12	431
		415 Weidenberg .....	142,23	526	19	25	698	649	7042	5691	132	90	1265
<b>473 Lkr Coburg</b>													
112		Ahorn .....	19,83	178	1	10	113	113	1036	618	20	8	303
158		Bad Rodach, St .....	77,65	289	8	42	462	457	4569	2324	54	17	805
120		Dörfles-Esbach .....	3,83	115	1	8	33	30	199	7	12	7	159
121		Ebersdorf b.Coburg .....	26,36	285	13	12	179	167	1460	660	20	7	485
132		Großheirath .....	22,26	135	22	5	166	166	1546	316	31	6	319
134	418	Grub a.Forst .....	11,98	137	4	8	90	81	765	182	8	3	239
138		Itzgrund .....	33,08	130	3	6	230	228	2364	509	56	11	370
141		Lautertal .....	30,35	166	0	5	192	191	1030	1407	21	214	364
144		Meeder .....	73,59	201	4	12	477	464	5318	1292	48	7	693
151		Neustadt b.Coburg, GKSt .....	61,90	568	35	82	349	335	2909	2127	89	31	1014
153	418	Niederfüllbach .....	2,59	66	0	8	36	30	127	15	5	3	110
159		Rödental, St .....	49,98	497	24	50	249	239	1934	2094	101	49	818
165		Seßlach, St .....	72,53	239	7	22	378	374	3788	2729	68	23	646
166		Sonnefeld .....	34,69	246	7	14	205	191	2047	903	28	18	475
170		Untersiemo .....	20,49	202	8	9	107	104	1431	261	21	10	322
174		Weidhausen b.Coburg .....	9,61	148	0	6	62	52	487	243	7	9	218
175		Weitramsdorf .....	33,72	188	2	84	133	133	943	1980	34	7	408
444		Gemeindefreie Gebiete .....	6,03	-	-	-	8	8	13	581	0	-	8
		Insgesamt	590,46	3787	141	384	3467	3363	31967	18247	622	432	7755
dar. Verwaltungsgemeinschaft(en)													
		418 Grub a.Forst .....	14,56	203	4	17	126	111	892	197	13	6	349

Bevölkerungsstand																	Gde Schl. Nr.	
Bevölkerung am				Bevölkerungs- zu- bzw. -ab- nahme (-) in % 2010 gegenüber		Einwohner je km²		Von der Bevölkerung am 31. Dezember 2010 waren ... Jahre alt										
27. Mai 1970	25. Mai 1987	31. Dezember 2010						1970	2010	unter 6	6 bis unter 15	15 bis unter 18	18 bis unter 25	25 bis unter 30	30 bis unter 50	50 bis unter 65		65 oder mehr
		ins- gesamt	darunter männ- lich															
Gebietsstand 1. Januar 1994				1970	1987													
Gebietsstand 1.1.1994																		
12	13	14	15	16	17	18	19	20	21	22	23	24	25	26	27			

5014	4630	4546	2224	-9,3	-1,8	149	135	216	356	137	311	231	1282	918	1095	116
2326	2261	2502	1262	7,6	10,7	45	48	123	229	84	216	125	710	544	471	118
4600	5084	7219	3486	56,9	42,0	122	192	363	688	256	621	358	2148	1471	1314	119
2168	1985	1971	1008	-9,1	-0,7	258	235	62	147	42	133	84	488	465	550	121
4887	4704	4687	2283	-4,1	-0,4	81	77	257	381	163	402	247	1277	1020	940	127
3635	4773	5064	2402	39,3	6,1	101	140	240	446	176	369	195	1424	1164	1050	131
980	944	1103	537	12,6	16,8	44	49	61	104	43	78	54	304	238	221	133
2606	2192	1917	937	-26,4	-12,5	505	372	63	155	52	148	86	496	428	489	138
5043	4744	4624	2303	-8,3	-2,5	100	92	184	378	134	311	240	1285	1024	1068	139
829	989	1297	622	56,5	31,1	84	131	78	119	32	110	58	386	283	231	140
1000	1052	1447	724	44,7	37,5	283	410	56	156	52	96	73	396	314	304	141
2935	2903	3630	1768	23,7	25,0	126	156	157	311	126	305	175	1057	814	685	143
767	783	928	465	21,0	18,5	58	70	36	86	29	77	46	302	174	178	146
2708	3301	3713	1816	37,1	12,5	185	253	164	323	120	256	179	981	860	830	150
5319	5111	5103	2500	-4,1	-0,2	66	63	264	489	188	413	273	1486	1030	960	154
1499	1897	2430	1172	62,1	28,1	81	132	113	188	95	189	119	719	615	392	155
1220	1118	1359	703	11,4	21,6	36	41	85	169	34	118	70	433	238	212	156
1615	1461	1353	679	-16,2	-7,4	122	102	58	115	48	93	66	394	264	315	164
1340	1502	1619	785	20,8	7,8	219	264	82	157	58	120	72	473	325	332	166
2993	3133	3837	1921	28,2	22,5	76	97	217	398	146	298	198	1141	808	631	167
14134	13282	13599	6623	-3,8	2,4	141	136	611	1139	448	1123	718	3803	2713	3044	175
914	798	865	440	-5,4	8,4	65	62	44	83	29	72	41	267	159	170	176
1141	1191	1314	651	15,2	10,3	75	86	69	140	51	96	75	366	270	247	177
5156	4995	5317	2679	3,1	6,4	70	73	242	474	226	501	294	1595	1065	920	179
1013	979	1062	533	4,8	8,5	48	51	46	90	34	81	53	349	183	226	180
993	893	984	490	-0,9	10,2	47	46	41	90	42	86	46	283	208	188	184
674	725	1355	704	101,0	86,9	39	78	59	165	55	124	61	406	292	193	188
4823	4831	6003	3013	24,5	24,3	91	113	322	622	240	538	307	1785	1097	1092	190
3058	3031	3165	1616	3,5	4,4	55	57	177	340	126	290	171	917	591	553	197
2903	2571	2173	1062	-25,1	-15,5	166	124	71	217	71	138	71	566	447	592	198
5170	5489	6347	3138	22,8	15,6	75	92	303	534	227	498	326	1948	1324	1187	199
-	-	-	-	-	-	-	-	-	-	-	-	-	-	-	-	444
97104	96772	106102	52344	9,3	9,6	76	83	5049	9644	3707	8513	5313	30503	22029	21344	
3467	3452	3816	1913	10,1	10,5	52	57	192	369	135	312	200	1076	814	718	
7660	7359	7661	3771	0,0	4,1	66	66	380	647	268	646	392	2211	1585	1532	
7758	7252	7301	3618	-5,9	0,7	63	59	362	719	276	579	387	2132	1422	1424	
3668	4388	5346	2579	45,7	21,8	107	155	273	464	185	419	249	1578	1223	955	
3993	4185	5284	2645	32,3	26,3	93	123	273	554	198	394	271	1537	1122	935	
8044	8276	10164	5082	26,4	22,8	57	71	508	972	359	818	511	3091	2092	1813	
3096	4262	4324	2113	39,7	1,5	156	218	177	385	138	315	170	1175	1004	960	112
7333	6137	6351	3072	-13,4	3,5	94	82	266	516	214	515	332	1649	1370	1489	158
2901	3461	3678	1773	26,8	6,3	758	961	157	246	99	316	256	955	853	796	120
5858	5540	5980	2925	2,1	7,9	222	227	263	516	219	515	269	1644	1244	1310	121
2113	1877	2569	1318	21,6	36,9	95	115	163	294	108	180	107	829	471	417	132
2823	2913	3010	1532	6,6	3,3	236	251	148	274	110	217	138	830	672	621	134
1866	1825	2303	1126	23,4	26,2	56	70	113	249	76	165	94	749	440	417	138
3062	3141	4060	1994	32,6	29,3	101	134	183	356	137	331	201	1180	928	744	141
3751	3546	3859	1898	2,9	8,8	51	52	153	351	177	345	208	1035	855	735	144
18472	16320	15815	7770	-14,4	-3,1	298	256	623	1340	508	1281	745	4422	3091	3805	151
1218	1241	1591	772	30,6	28,2	470	614	76	122	62	147	91	466	316	311	153
11868	12037	13191	6445	11,1	9,6	237	264	554	1150	408	1108	620	3671	2817	2863	159
4036	3737	4064	2078	0,7	8,8	56	56	205	398	122	325	249	1164	877	724	165
5419	4885	5033	2481	-7,1	3,0	156	145	221	446	188	382	235	1438	1046	1077	166
3833	3802	4105	2051	7,1	8,0	187	200	167	386	139	319	218	1148	919	809	170
2989	2971	3199	1589	7,0	7,7	311	333	139	277	113	267	162	873	742	626	174
4523	4338	5061	2490	11,9	16,7	134	150	258	470	183	393	254	1458	1058	987	175
-	-	-	-	-	-	-	-	-	-	-	-	-	-	-	-	444
85161	82033	88193	43427	3,6	7,5	144	149	3866	7776	3001	7121	4349	24686	18703	18691	
4041	4154	4601	2304	13,9	10,8	277	316	224	396	172	364	229	1296	988	932	

## Oberfranken

Gde Schl. Nr.	VGem Schl. Nr.	Gemeinde	Bevölkerungsbewegung									Bildungs			
			Lebendgeborene		Gestorbene		Geburten- bzw. Sterbefall-überschuss (-)	Zugezogene		Fortgezogene		Wanderungs- gewinn bzw. -ver- lust (-)	Kindertageseinrichtungen		
													Plätze	Betreute Kinder	
			2009	2010	2009	2010		2009	2010	2009	2010			am 1. März 2010	
28	29	30	31	32	33	34	35	36	37	38	39	40			
472 Noch Lkr Bayreuth															
116		Bad Berneck/Ficht., St .....	29	39	74	65	-26	271	262	234	261	1	130	130	100
118	417	Betzenstein, St .....	24	17	13	22	-5	105	70	110	101	-31	105	107	62
119		Bindlach .....	42	66	116	120	-54	429	453	372	374	79	357	365	173
121		Bischofgrün .....	6	10	51	43	-33	118	141	100	100	41	75	51	31
127	416	Creußen, St .....	47	41	46	44	-3	190	191	213	195	-4	193	195	95
131		Eckersdorf .....	33	43	52	50	-7	256	272	227	237	35	215	195	122
133	415	Ermannsberg .....	6	7	16	15	-8	50	56	47	48	8	50	36	28
138		Fichtelberg .....	9	7	28	24	-17	81	66	78	70	-4	75	86	31
139		Gefrees, St .....	40	23	47	46	-23	128	147	187	146	1	182	164	100
140	414	Gesees .....	13	10	6	12	-2	69	57	74	57	-	60	59	38
141	413	Glashütten .....	5	12	33	34	-22	93	89	73	64	25	58	51	26
143		Goldkronach, St .....	18	28	44	50	-22	173	178	129	176	2	138	115	91
146	416	Haag .....	9	5	10	5	-	45	40	43	41	-1	50	44	27
150		Heinersreuth .....	31	23	43	41	-18	207	199	200	215	-16	125	131	93
154	412	Hollfeld, St .....	30	44	59	68	-24	151	159	175	180	-21	189	186	128
155	414	Hummeltal .....	16	29	24	11	18	113	112	130	108	4	62	57	41
156	415	Kirchenpingarten .....	17	13	11	8	5	32	14	43	42	-28	50	52	42
164		Mehlmeisel .....	11	6	12	16	-10	39	47	34	58	-11	50	42	33
166	414	Mistelbach .....	16	20	12	13	7	68	64	72	71	-7	62	58	30
167	413	Mistelgau .....	19	34	23	36	-2	190	160	176	186	-26	151	154	103
175		Pegnitz, St .....	109	97	168	164	-67	459	511	495	501	10	522	498	306
176	412	Plankenfels .....	5	9	7	9	-	44	46	50	38	8	25	26	13
177	417	Plech, M .....	12	11	18	11	-	81	80	71	72	8	56	61	36
179		Pottenstein, St .....	40	41	49	44	-3	157	145	171	164	-19	188	171	122
180	416	Prebitz .....	9	8	8	15	-7	36	46	35	52	-6	27	24	17
184	416	Schnabelwaid, M .....	6	11	7	12	-1	40	32	41	59	-27	40	34	23
188	415	Seybothenreuth .....	8	7	7	10	-3	45	54	64	51	3	50	27	18
190		Speichersdorf .....	47	63	74	58	5	202	255	268	255	-	223	212	148
197		Waischenfeld, St .....	27	21	32	38	-17	112	81	86	109	-28	112	104	80
198		Warmensteinach .....	12	7	30	23	-16	105	99	114	96	3	107	89	40
199	415	Weidenberg, M .....	53	45	71	86	-41	303	302	280	306	-4	217	199	121
444		Gemeindfreie Gebiete .....	-	-	-	-	-	-	-	-	-	-	-	-	-
		Insgesamt	771	837	1229	1221	-384	4480	4522	4488	4524	-2	4061	3800	2380
dar. Verwaltungsgemeinschaft(en)															
		417 Betzenstein .....	36	28	31	33	-5	186	150	181	173	-23	161	168	98
		416 Creußen .....	71	65	71	76	-11	311	309	332	347	-38	310	297	162
		412 Hollfeld .....	43	64	84	85	-21	231	254	252	253	1	256	229	152
		414 Mistelbach .....	45	59	42	36	23	250	233	276	236	-3	184	174	109
		413 Mistelgau .....	24	46	56	70	-24	283	249	249	250	-1	209	205	129
		415 Weidenberg .....	84	72	105	119	-47	430	426	434	447	-21	367	314	209
<b>473 Lkr Coburg</b>															
112		Ahorn .....	32	16	86	74	-58	239	231	207	208	23	187	154	82
158		Bad Rodach, St .....	34	42	75	92	-50	247	362	241	292	70	287	249	132
120		Dörfles-Esbach .....	23	37	34	29	8	288	262	304	307	-45	110	108	69
121		Ebersdorf b.Coburg .....	49	39	89	76	-37	315	276	299	356	-80	212	201	133
132		Großheirath .....	21	16	28	25	-9	122	98	116	114	-16	112	109	79
134	418	Grub a.Forst .....	16	23	29	32	-9	115	138	170	129	9	100	81	58
138		Itzgrund .....	21	7	19	19	-12	93	76	107	89	-13	99	97	62
141		Lautertal .....	32	25	27	19	6	190	193	219	222	-29	162	148	98
144		Meeder .....	24	22	30	30	-8	123	152	170	154	-2	191	154	75
151		Neustadt b.Coburg, GKSt .....	95	85	189	203	-118	495	535	575	537	-2	620	530	328
153	418	Niederfüllbach .....	8	19	8	12	7	90	95	99	116	-21	60	56	30
159		Rödental, St .....	91	97	164	182	-85	668	631	693	706	-75	592	505	307
165		Seßlach, St .....	27	42	29	35	7	161	155	158	164	-9	182	152	104
166		Sonnefeld .....	36	33	45	44	-11	200	155	178	218	-63	205	165	114
170		Untersiemau .....	35	27	26	38	-11	234	223	264	257	-34	162	159	109
174		Weidhausen b.Coburg .....	20	27	22	32	-5	164	140	180	169	-29	100	95	67
175		Weitramsdorf .....	40	50	44	39	11	314	306	298	366	-60	162	138	102
444		Gemeindfreie Gebiete .....	-	-	-	-	-	-	-	-	-	-	-	-	-
		Insgesamt	604	607	944	981	-374	4058	4028	4278	4404	-376	3543	3101	1949
dar. Verwaltungsgemeinschaft(en)															
		418 Grub a.Forst .....	24	42	37	44	-2	205	233	269	245	-12	160	137	88



wesen											Erwerbstätigkeit				Gde Schl. Nr.
Volksschulen			Realschulen einschl. Realsch. z. sonderpädagog. Förderung			Gymnasien			Berufsschulen		Sozialversicherungspflichtig Beschäftigte am Arbeitsort				
Schulen	Schüler	Lehrer	Schulen	Schüler	Lehrer	Schulen	Schüler	Lehrer	Schulen	Schüler	insgesamt	männlich	weiblich	Ausländer	
am 1. Oktober 2010									am 20. Okt. 2010		am 30. Juni 2010				
41	42	43	44	45	46	47	48	49	50	51	52	53	54	55	
1	348	22	-	-	-	-	-	-	-	-	910	476	434	21	116
1	149	9	-	-	-	-	-	-	-	-	304	190	114	10	118
1	364	23	-	-	-	-	-	-	-	-	3322	2069	1253	97	119
1	53	3	-	-	-	-	-	-	-	-	495	157	338	6	121
2	316	22	-	-	-	-	-	-	-	-	770	477	293	19	127
2	321	19	-	-	-	-	-	-	-	-	466	205	261	13	131
-	-	-	-	-	-	-	-	-	-	-	52	34	18	-	133
1	108	7	-	-	-	-	-	-	-	-	348	152	196	6	138
1	275	18	1	414	29	-	-	-	-	-	1163	671	492	32	139
-	-	-	-	-	-	-	-	-	-	-	211	135	76	-	140
-	-	-	-	-	-	-	-	-	-	-	149	64	85	4	141
1	135	10	-	-	-	-	-	-	-	-	657	387	270	13	143
-	-	-	-	-	-	-	-	-	-	-	98	72	26	-	146
1	114	7	-	-	-	-	-	-	-	-	477	242	235	22	150
1	329	19	-	-	-	-	-	-	-	-	720	327	393	15	154
2	228	14	-	-	-	-	-	-	-	-	200	122	78	3	155
1	76	5	-	-	-	-	-	-	-	-	83	58	25	-	156
-	-	-	-	-	-	-	-	-	-	-	70	39	31	-	164
1	69	4	-	-	-	-	-	-	-	-	290	112	178	16	166
1	220	13	-	-	-	-	-	-	-	-	901	680	221	21	167
2	821	56	1	598	36	1	906	61	1	785	4862	2850	2012	92	175
-	-	-	-	-	-	-	-	-	-	-	67	34	33	-	176
-	-	-	-	-	-	-	-	-	-	-	187	83	104	5	177
2	285	19	-	-	-	-	-	-	-	-	715	460	255	10	179
-	-	-	-	-	-	-	-	-	-	-	65	52	13	-	180
1	33	2	-	-	-	-	-	-	-	-	44	22	22	4	184
-	-	-	-	-	-	-	-	-	-	-	97	63	34	5	188
2	368	21	-	-	-	-	-	-	-	-	1047	472	575	46	190
1	141	10	-	-	-	-	-	-	-	-	489	265	224	4	197
1	78	5	-	-	-	-	-	-	-	-	361	188	173	7	198
2	594	40	-	-	-	-	-	-	-	-	1242	741	501	53	199
-	-	-	-	-	-	-	-	-	-	-	-	-	-	-	444
30	5517	353	2	1012	65	1	906	61	1	785	21342	12225	9117	538	
1	149	9	-	-	-	-	-	-	-	-	491	273	218	15	
3	349	24	-	-	-	-	-	-	-	-	977	623	354	-	
1	329	19	-	-	-	-	-	-	-	-	968	474	494	-	
3	297	18	-	-	-	-	-	-	-	-	701	369	332	19	
1	220	13	-	-	-	-	-	-	-	-	1050	744	306	25	
3	670	45	-	-	-	-	-	-	-	-	1474	896	578	-	
1	158	11	-	-	-	-	-	-	-	-	1085	386	699	8	112
1	319	20	-	-	-	-	-	-	-	-	3360	1489	1871	64	158
1	245	13	-	-	-	-	-	-	-	-	1279	663	616	44	120
1	421	28	-	-	-	-	-	-	-	-	2744	1741	1003	144	121
1	128	10	-	-	-	-	-	-	-	-	383	272	111	4	132
1	131	7	-	-	-	-	-	-	-	-	633	373	260	9	134
1	109	8	-	-	-	-	-	-	-	-	225	128	97	5	138
1	115	10	-	-	-	-	-	-	-	-	467	241	226	9	141
1	102	7	-	-	-	-	-	-	-	-	905	559	346	9	144
3	799	49	1	910	48	1	982	66	-	-	4942	2927	2015	245	151
-	-	-	-	-	-	-	-	-	-	-	563	292	271	10	153
4	676	43	-	-	-	-	-	-	-	-	4030	2151	1879	75	159
1	349	25	-	-	-	-	-	-	-	-	961	646	315	10	165
1	328	21	-	-	-	-	-	-	-	-	1403	767	636	24	166
1	318	24	-	-	-	-	-	-	-	-	1303	933	370	15	170
1	143	8	-	-	-	-	-	-	-	-	1151	656	495	28	174
1	176	12	-	-	-	-	-	-	-	-	341	123	218	7	175
-	-	-	-	-	-	-	-	-	-	-	-	-	-	-	444
21	4517	296	1	910	48	1	982	66	-	-	25775	14347	11428	710	
1	131	7	-	-	-	-	-	-	-	-	1196	665	531	19	

Oberfranken

Gde Schl. Nr.	VGem Schl. Nr.	Gemeinde	Noch: Erwerbstätigkeit										
			Sozialversicherungspflichtig Beschäftigte am Arbeitsort					Sozialversicherungspflichtig Beschäftigte am Wohnort				Pendler-saldo	
			darunter im Wirtschaftsbereich					darunter (Sp. 52)		ins-gesamt			darunter
			Land- und Forstwirtschaft, Fischerei	Produzierendes Gewerbe	Handel, Verkehr, Gastgewerbe	Unternehmensdienstleister	öffentl. u. priv. Dienstleister	Einpendler		ins-gesamt	Auspendler		Anzahl
								Anzahl	%		Anzahl	%	
am 30. Juni 2010													
			56	57	58	59	60	61	62	63	64	65	66
472 Noch Lkr Bayreuth													
116		Bad Berneck/Ficht., St .....	3	429	193	79	206	617	67,8	1378	1085	78,7	-468
118	417	Betzenstein, St .....	14	87	125	19	59	180	59,2	951	827	87,0	-647
119		Bindlach .....	42	1004	1443	501	332	2795	84,1	2868	2341	81,6	454
121		Bischofgrün .....	•	•	129	33	318	300	60,6	593	398	67,1	-98
127	416	Creußen, St .....	8	283	242	96	141	501	65,1	1803	1534	85,1	-1033
131		Eckersdorf .....	8	112	113	46	187	315	67,6	1728	1577	91,3	-1262
133	415	Emtmannsberg .....	4	•	19	•	•	35	67,3	328	311	94,8	-276
138		Fichtelberg .....	•	74	99	•	141	220	63,2	632	504	79,7	-284
139		Gefrees, St .....	4	533	293	184	149	679	58,4	1676	1192	71,1	-513
140	414	Gesees .....	-	76	114	7	14	164	77,7	489	442	90,4	-278
141	413	Glashütten .....	-	25	38	18	68	116	77,9	523	490	93,7	-374
143		Goldkronach, St .....	9	444	38	67	99	495	75,3	1372	1210	88,2	-715
146	416	Haag .....	-	72	•	•	8	76	77,6	322	300	93,2	-224
150		Heinersreuth .....	•	155	107	121	•	363	76,1	1308	1194	91,3	-831
154	412	Hofffeld, St .....	8	165	214	60	273	332	46,1	1973	1585	80,3	-1253
155	414	Hummeltal .....	•	95	48	•	35	151	75,5	942	893	94,8	-742
156	415	Kirchenpingarten .....	4	31	•	31	•	54	65,1	501	472	94,2	-418
164		Mehlmeisel .....	-	10	27	8	25	28	40,0	535	493	92,1	-465
166	414	Mistelbach .....	10	62	166	20	32	255	87,9	543	508	93,6	-253
167	413	Mistelgau .....	3	528	55	179	136	685	76,0	1422	1206	84,8	-521
175		Pegnitz, St .....	16	2725	808	250	1063	2778	57,1	5015	2931	58,4	-153
176	412	Plankenfels .....	•	23	33	•	•	43	64,2	298	274	91,9	-231
177	417	Plech, M .....	•	39	111	•	27	116	62,0	489	418	85,5	-302
179		Pottenstein, St .....	•	369	124	•	164	322	45,0	2239	1846	82,4	-1524
180	416	Prebitz .....	-	44	•	9	•	49	75,4	396	380	96,0	-331
184	416	Schnabelwaid, M .....	•	•	23	-	9	22	50,0	351	329	93,7	-307
188	415	Seybothenreuth .....	5	62	10	6	14	61	62,9	458	422	92,1	-361
190		Speichersdorf .....	5	568	210	56	208	510	48,7	2278	1741	76,4	-1231
197		Waischenfeld, St .....	•	175	144	•	98	231	47,2	1260	1002	79,5	-771
198		Warmensteinach .....	•	177	80	•	77	180	49,9	698	517	74,1	-337
199	415	Weidenberg, M .....	7	697	226	79	233	817	65,8	2255	1830	81,2	-1013
444		Gemeindefreie Gebiete .....	-	-	-	-	-	-	-	-	-	-	-
		Insgesamt	204	9335	5426	2097	4280	13804	64,7	38992	31454	80,7	-17650
dar. Verwaltungsgemeinschaft(en)													
		417 Betzenstein .....	•	126	236	•	86	296	60,3	1440	1245	86,5	-949
		416 Creußen .....	•	•	•	•	•	648	66,3	2872	2543	88,5	-1895
		412 Hofffeld .....	•	254	336	•	•	486	50,2	2744	2262	82,4	-1776
		414 Mistelbach .....	•	233	328	•	81	570	81,3	1974	1843	93,4	-1273
		413 Mistelgau .....	3	553	93	197	204	801	76,3	1945	1696	87,2	-895
		415 Weidenberg .....	20	•	•	•	•	967	65,6	3542	3035	85,7	-2068
<b>473</b>		<b>Lkr Coburg</b>											
112		Ahorn .....	5	309	145	41	585	924	85,2	1626	1465	90,1	-541
158		Bad Rodach, St .....	4	1985	723	61	587	2241	66,7	2378	1259	52,9	982
120		Dörfles-Esbach .....	•	678	329	•	163	1086	84,9	1603	1410	88,0	-324
121		Ebersdorf b.Coburg .....	4	2205	288	29	218	2075	75,6	2342	1673	71,4	402
132		Großheirath .....	6	213	81	36	47	285	74,4	1033	935	90,5	-650
134	418	Grub a.Forst .....	-	417	119	49	48	489	77,3	1202	1058	88,0	-569
138		Itzgrund .....	19	78	47	20	61	140	62,2	864	779	90,2	-639
141		Lautertal .....	4	205	125	35	98	331	70,9	1744	1608	92,2	-1277
144		Meeder .....	16	669	136	15	69	716	79,1	1553	1364	87,8	-648
151		Neustadt b.Coburg, GKSt .....	7	2949	819	428	739	2534	51,3	5464	3056	55,9	-522
153	418	Niederfüllbach .....	•	62	297	•	92	510	90,6	640	587	91,7	-77
159		Rödental, St .....	14	2252	894	313	557	2746	68,1	5108	3824	74,9	-1078
165		Seßlach, St .....	11	559	233	33	125	590	61,4	1637	1266	77,3	-676
166		Sonnefeld .....	16	849	305	84	148	925	65,9	2037	1559	76,5	-634
170		Untersiemo .....	5	661	372	163	102	1022	78,4	1587	1306	82,3	-284
174		Weidhausen b.Coburg .....	•	921	142	•	76	805	69,9	1298	952	73,3	-147
175		Weitramsdorf .....	•	47	107	•	113	226	66,3	1937	1822	94,1	-1596
444		Gemeindefreie Gebiete .....	-	-	-	-	-	-	-	-	-	-	-
		Insgesamt	135	15059	5162	1549	3828	17645	68,5	34053	25923	76,1	-8278
dar. Verwaltungsgemeinschaft(en)													
		418 Grub a.Forst .....	•	479	416	•	140	999	83,5	1842	1645	89,3	-646

Land- und Forstwirtschaft												
Landwirtschaftliche Betriebe mit einer landwirtschaftlich genutzten Fläche von ... ha								Viehbestand am 1. März 2010				Gde Schl. Nr.
unter 5	5	10	20	50	100 oder mehr	ins-gesamt	darunter 5 oder mehr ha LF	Rinder		Schweine	Schafe	
	bis unter							ins-gesamt	darunter Milch-kühe			
	10	20	50	100								
2010												
67	68	69	70	71	72	73	74	75	76	77	78	
-	6	8	16	13	2	45	45	2597	1073	1186	29	116
1	23	16	25	2	5	72	71	1443	673	2815	15	118
2	7	9	7	11	6	42	40	2565	1168	2645	72	119
-	5	3	3	-	-	11	11	201	62	43	-	121
3	7	18	21	11	6	66	63	3386	1333	3217	118	127
1	9	11	17	8	2	48	47	1497	581	304	135	131
-	4	4	5	5	4	22	22	1751	718	-	•	133
-	1	1	1	-	-	3	3	•	-	-	-	138
1	5	17	22	11	7	63	62	3005	1249	7473	115	139
-	2	4	4	4	-	14	14	459	188	•	•	140
-	2	-	-	-	-	2	2	-	-	-	-	141
2	7	5	11	7	2	34	32	1615	701	-	•	143
-	1	4	-	-	1	6	6	119	•	9	96	146
-	2	6	5	4	1	18	18	355	132	•	•	150
-	28	29	32	15	1	105	105	1967	812	2663	353	154
1	5	7	4	4	1	22	21	714	224	6	•	155
-	9	26	9	2	4	50	50	2447	972	117	-	156
-	7	5	3	-	-	15	15	248	68	•	-	164
-	2	1	2	3	3	11	11	1063	496	•	•	166
1	19	15	25	8	5	73	72	2446	1099	1660	180	167
2	34	36	21	22	7	122	120	4142	1746	3775	101	175
-	6	7	7	2	1	23	23	853	343	594	•	176
-	4	7	7	5	-	23	23	728	330	82	-	177
2	44	35	18	5	3	107	105	1280	539	831	153	179
-	6	3	6	13	1	29	29	1363	578	1235	•	180
-	2	4	4	-	3	13	13	605	265	•	•	184
-	-	-	10	7	2	19	19	1956	858	559	-	188
4	6	26	28	18	4	86	82	3647	1646	99	494	190
3	45	45	11	9	5	118	115	2203	878	647	488	197
-	2	1	2	-	-	5	5	•	•	-	•	198
1	9	17	35	14	2	78	77	3266	1327	1928	224	199
-	-	-	-	-	-	-	-	-	-	-	-	444
26	360	403	393	208	84	1474	1448	50583	21181	35628	3580	
1	27	23	32	7	5	95	94	2171	1003	2897	15	
3	16	29	31	24	11	114	111	5473	•	•	230	
-	56	48	55	18	4	181	181	3924	1663	4454	•	
1	9	12	10	11	4	47	46	2236	908	619	88	
1	21	15	25	8	5	75	74	2446	1099	1660	180	
1	22	47	59	28	12	169	168	9420	3875	2604	•	
1	2	6	10	5	2	26	25	589	248	3731	99	112
1	10	19	24	25	11	90	89	2557	1004	4227	•	158
1	-	-	1	1	-	3	2	•	•	•	-	120
1	2	7	14	8	4	36	35	1116	455	3808	-	121
1	6	12	9	8	7	43	42	1302	625	13439	•	132
-	1	2	4	3	1	11	11	273	122	1320	•	134
1	13	9	10	9	9	51	50	2193	•	975	•	138
-	3	6	5	7	3	24	24	657	241	1070	•	141
2	10	27	48	32	6	125	123	3093	•	13168	1168	144
-	7	14	16	28	8	73	73	2856	1010	12875	63	151
-	-	-	1	4	-	5	5	•	•	•	-	153
2	4	9	9	11	2	37	35	1031	412	3416	102	159
1	14	17	21	12	10	75	74	2339	905	7297	77	165
-	4	6	16	14	3	43	43	1872	713	6482	•	166
-	5	7	7	8	-	27	27	401	133	2568	•	170
-	1	1	3	5	1	11	11	839	176	•	-	174
-	2	2	5	4	1	14	14	553	234	•	•	175
-	-	-	-	-	-	-	-	-	-	-	-	444
11	84	144	203	184	68	694	683	21958	8628	77197	2176	
-	1	2	5	7	1	16	16	•	•	•	•	

Oberfranken

Gde Schl. Nr.	VGem Schl. Nr.	Gemeinde	Gewerbeanzeigen		Verarbeitendes Gewerbe sowie Bergbau und Gewinnung von Steinen und Erden			Umwelt							
			Anmeldungen	Abmeldungen	Betriebe	Beschäftigte	Bruttoentgelte	Wasserversorgung		Kanalisation		Kläranlagen		Wassergewinnung	Wasserpro-Kopf-Verbrauch
								Angeschlossene Einwohner							
			insgesamt		am 30. September		1000 €		Anzahl	%	Anzahl	%	Anzahl	%	
			2010					2007							
79	80	81	82	83	84	85	86	87	88	89	90	91			
472 Noch Lkr Bayreuth															
116		Bad Berneck/Ficht., St .....	46	45	7	382	13298	4636	99,2	4285	91,7	3949	84,5	91	127,6
118	417	Betzenstein, St .....	40	15	-	-	-	2540	100,0	2073	81,6	1929	75,9	541	137,0
119		Bindlach .....	151	60	5	359	8575	7216	99,9	6953	96,3	6846	94,8	465	137,1
121		Bischofgrün .....	15	14	-	-	-	1877	92,0	1878	92,0	1878	92,0	196	163,5
127	416	Creußen, St .....	52	33	1	•	•	4714	99,9	3915	82,9	3915	82,9	315	131,3
131		Eckersdorf .....	38	35	-	-	-	4995	98,0	5003	98,1	5003	98,1	244	109,2
133	415	Ertmannsberg .....	4	2	-	-	-	1073	95,4	959	85,2	570	50,7	33	135,3
138		Fichtelberg .....	20	16	2	•	•	1979	99,8	1940	97,9	1940	97,9	-	137,1
139		Gefrees, St .....	38	30	5	362	11803	4500	95,9	4327	92,2	4327	92,2	281	105,9
140	414	Gesees .....	12	13	-	-	-	1200	96,2	1105	88,5	997	79,9	10	125,6
141	413	Glashütten .....	17	13	-	-	-	1485	99,8	1485	99,8	1485	99,8	118	129,1
143		Goldkronach, St .....	31	38	4	341	9398	3585	98,2	3391	92,9	3391	92,9	82	99,3
146	416	Haag .....	8	4	1	•	•	930	99,4	807	86,2	807	86,2	30	106,1
150		Heinersreuth .....	30	21	1	•	•	3809	100,0	3624	95,1	3624	95,1	134	105,0
154	412	Hollfeld, St .....	56	27	1	•	•	5217	100,0	4490	86,1	3572	68,5	163	122,9
155	414	Hummeltal .....	22	22	-	-	-	2446	98,9	2098	84,9	1974	79,9	105	116,5
156	415	Kirchenpingarten .....	7	4	-	-	-	1353	97,4	1341	96,5	1325	95,4	103	121,5
164		Mehlmeisel .....	13	6	-	-	-	1394	100,0	1191	85,4	1191	85,4	329	96,3
166	414	Mistelbach .....	18	9	-	-	-	1597	99,6	1583	98,7	1583	98,7	103	125,2
167	413	Mistelgau .....	37	32	2	•	•	3678	94,4	3706	95,1	3706	95,1	283	131,8
175		Pegnitz, St .....	103	92	8	2267	95653	13930	99,8	13608	97,5	13451	96,4	669	143,0
176	412	Plankenfels .....	3	3	-	-	-	843	96,1	813	92,7	798	91,0	639	117,0
177	417	Plech, M .....	28	17	1	•	•	1296	100,0	1268	97,8	1268	97,8	-	148,0
179		Pottenstein, St .....	54	48	1	•	•	5447	99,7	5252	96,2	4738	86,7	240	125,2
180	416	Prebitz .....	7	4	-	-	-	1105	99,1	1014	90,9	1014	90,9	-	128,9
184	416	Schnabelwaid, M .....	4	5	-	-	-	999	98,4	898	88,5	898	88,5	35	120,7
188	415	Seybothenreuth .....	12	3	1	•	•	1371	100,0	1323	96,5	1159	84,5	139	185,8
190		Speichersdorf .....	49	36	2	•	•	6161	100,0	5849	94,9	5259	85,4	532	135,6
197		Waischenfeld, St .....	27	18	2	•	•	3167	99,4	2742	86,0	2742	86,0	59	115,1
198		Warmensteinach .....	19	21	2	•	•	2185	94,3	2240	96,6	2240	96,6	1504	119,1
199	415	Weidenberg, M .....	57	42	9	517	14441	6338	98,2	6183	95,8	5910	91,6	316	122,8
444		Gemeindefreie Gebiete .....	-	-	-	-	-	-	-	-	-	-	-	-	-
		Insgesamt	1049	748	56	5960	210778	106642	98,8	100763	93,3	96908	89,7	7992	127,3
dar. Verwaltungsgemeinschaft(en)															
		417 Betzenstein .....	68	32	1	•	•	3836	100,0	3341	87,1	3197	83,3	541	140,7
		416 Creußen .....	71	46	2	•	•	7748	99,5	6634	85,2	6634	85,2	380	126,6
		412 Hollfeld .....	78	37	2	•	•	7400	99,5	6592	87,7	5659	76,1	926	124,8
		414 Mistelbach .....	52	44	-	-	-	5243	98,5	4786	89,9	4554	85,5	218	121,2
		413 Mistelgau .....	54	45	2	•	•	5163	95,9	5191	96,4	5191	96,4	401	131,1
		415 Weidenberg .....	80	51	10	•	•	10135	98,0	9806	94,9	8964	86,7	591	132,5
<b>473 Lkr Coburg</b>															
112		Ahorn .....	30	21	4	224	5547	4459	100,0	4420	99,1	4420	99,1	-	97,7
158		Bad Rodach, St .....	59	50	2	•	•	6439	99,9	6408	99,5	6184	96,0	373	135,3
120		Dörfles-Esbach .....	38	36	5	566	16897	3827	100,0	3827	100,0	3827	100,0	-	113,8
121		Ebersdorf b.Coburg .....	74	61	11	2113	66375	6208	100,0	6199	99,8	6199	99,8	-	123,6
132		Großheirath .....	19	19	3	118	3333	2599	100,0	2586	99,5	2586	99,5	45	136,0
134	418	Grub a.Forst .....	37	28	6	250	5453	3091	100,0	3091	100,0	3091	100,0	-	118,8
138		Itzgrund .....	27	20	1	•	•	2253	97,4	2253	97,4	2253	97,4	260	120,4
141		Lautertal .....	41	24	2	•	•	4119	100,0	4027	97,8	4027	97,8	-	128,4
144		Meeder .....	39	18	4	545	17423	4021	100,0	3963	98,6	3676	91,4	-	130,1
151		Neustadt b.Coburg, GKSt .....	99	76	19	2266	68616	16293	100,0	16068	98,6	15562	95,5	891	128,0
153	418	Niederfüllbach .....	18	12	-	-	-	1654	100,0	1651	99,8	1651	99,8	-	125,9
159		Rödental, St .....	117	92	15	1583	48408	13570	100,0	13529	99,7	13488	99,4	4035	111,9
165		Seßlach, St .....	43	29	6	367	8500	4082	100,0	4082	100,0	3971	97,3	150	116,8
166		Sonnfeld .....	41	41	6	497	11499	5179	100,0	5106	98,6	5074	98,0	260	132,3
170		Untersiema .....	58	37	7	375	9896	4213	100,0	4211	100,0	4211	100,0	-	104,7
174		Weidhausen b.Coburg .....	39	31	9	904	21334	3282	100,0	3267	99,5	3267	99,5	106	108,5
175		Weitramsdorf .....	41	42	-	-	-	5133	100,0	5122	99,8	5122	99,8	2	107,3
444		Gemeindefreie Gebiete .....	-	-	-	-	-	-	-	-	-	-	-	-	-
		Insgesamt	820	637	100	11913	348272	90422	99,9	89810	99,2	88609	97,9	6122	120,3
dar. Verwaltungsgemeinschaft(en)															
		418 Grub a.Forst .....	55	40	6	250	5453	4745	100,0	4742	99,9	4742	99,9	-	121,3

Bauhauptgewerbe		Bautätigkeit und Wohnungswesen										Gde Schl. Nr.
Betriebe	Be-schäftigte	Baugenehmigungen		Fertiggestellte Wohngebäude (Neuerichtungen)			Fertiggestellte Wohnungen in Wohn- und Nichtwohngebäuden					
		Wohn-gebäude (Neuer-richtungen)	Wohnungen in Wohn- und Nichtwohn-gebäuden	ins-gesamt	davon mit ... Wohnung(en)			ins-gesamt	davon mit ... Räumen			
					1	2	3 oder mehr		1 oder 2	3 oder 4	5 oder mehr	
Ende Juni 2010		2010										
92	93	94	95	96	97	98	99	100	101	102	103	
5	34	1	2	3	3	-	-	3	-	-1	4	116
6	53	8	9	4	3	1	-	5	-	-	5	118
8	46	12	14	12	10	1	1	16	1	4	11	119
1	•	1	1	1	1	-	-	1	-	-1	2	121
8	58	6	8	10	8	2	-	21	-	7	14	127
3	5	19	21	6	5	1	-	7	1	-	6	131
1	•	-	-	1	1	-	-	1	-	-	1	133
2	•	3	4	6	6	-	-	6	-	5	1	138
6	18	2	2	1	1	-	-	1	-	-	1	139
1	•	2	2	1	1	-	-	1	-	-	1	140
1	•	-	-	1	1	-	-	1	-	-	1	141
5	18	14	15	5	4	1	-	6	-	1	5	143
2	•	4	6	2	1	1	-	3	-	2	1	146
3	44	6	8	5	5	-	-	5	-	2	3	150
7	32	8	11	6	5	1	-	9	-	3	6	154
5	28	2	2	4	4	-	-	4	-	-	4	155
-	-	4	5	2	2	-	-	2	-	-	2	156
2	•	1	1	1	1	-	-	1	-	-	1	164
2	•	3	3	4	3	1	-	5	-	2	3	166
7	21	7	7	4	4	-	-	5	-	-	5	167
9	91	16	21	15	15	-	-	17	-	-1	18	175
3	7	3	4	3	2	1	-	4	-	1	3	176
2	•	1	3	3	3	-	-	5	-	1	4	177
6	17	6	7	3	1	2	-	5	1	-1	5	179
2	•	3	3	2	2	-	-	2	-	-	2	180
1	•	-	-	1	1	-	-	1	-	-	1	184
-	-	2	2	2	2	-	-	2	-	-	2	188
5	37	21	22	2	2	-	-	2	-	-	2	190
9	39	4	4	4	3	1	-	6	-	2	4	197
2	•	2	2	1	1	-	-	1	-	-1	2	198
4	18	3	9	8	8	-	-	8	-	-	8	199
-	-	-	-	-	-	-	-	-	-	-	-	444
127	787	168	202	129	115	13	1	162	3	25	134	
8	•	9	12	7	6	1	-	10	-	1	9	
13	•	13	17	15	12	3	-	27	-	9	18	
14	57	13	17	11	9	2	-	15	-	4	11	
8	•	7	7	9	8	1	-	10	-	2	8	
8	•	7	7	5	5	-	-	6	-	-	6	
5	•	9	16	13	13	-	-	13	-	-	13	
-	-	1	2	1	-	1	-	4	-	-	4	112
5	41	2	3	5	4	1	-	9	-	1	8	158
3	11	-	2	2	2	-	-	3	1	-	2	120
4	22	6	13	8	8	-	-	13	-	6	7	121
3	38	7	9	5	4	1	-	6	-	2	4	132
2	•	-	-	4	2	1	1	8	-	5	3	134
2	•	3	5	4	4	-	-	4	-	-	4	138
3	12	24	29	9	8	-	1	13	-1	5	9	141
4	19	4	11	3	3	-	-	6	-1	3	4	144
10	41	10	8	7	7	-	-	6	-	-2	8	151
-	-	3	4	1	1	-	-	2	-	-	2	153
10	91	8	8	10	10	-	-	10	-	-	10	159
6	87	5	9	4	3	1	-	6	-	-	6	165
5	83	4	4	4	3	1	-	8	1	-	7	166
5	173	4	6	1	1	-	-	3	1	-2	4	170
1	•	2	3	2	2	-	-	3	-	1	2	174
2	•	5	7	1	1	-	-	3	-	-	3	175
-	-	-	-	-	-	-	-	-	-	-	-	444
65	646	88	123	71	63	6	2	107	1	19	87	
2	•	3	4	5	3	1	1	10	-	5	5	

Oberfranken

Gde Schl. Nr.	VGem Schl. Nr.	Gemeinde	Noch: Bautätigkeit und Wohnungswesen					Fremdenverkehr			
			Bestand an Wohngebäuden insgesamt (ohne Wohnheime)	Bestand an Wohnungen in Wohn- und Nichtwohngebäuden (ohne Wohnungen in Wohnheimen)				Räume insgesamt	Gästebetten im Juni (Angebot)	Gästeankünfte	Gästeübernachtungen
				insgesamt	davon mit ... Räumen						
					1 oder 2	3 oder 4	5 oder mehr				
31. Dezember 2010							2010				
			104	105	106	107	108	109	110	111	112
472 Noch Lkr Bayreuth											
116		Bad Berneck/Ficht., St .....	1200	2318	143	1110	1065	10923	361	8421	18917
118	417	Betzenstein, St .....	863	1117	44	308	765	6208	271	6535	18510
119		Bindlach .....	1685	3099	102	1173	1824	15676	231	14095	22623
121		Bischofgrün .....	619	1123	108	490	525	5211	894	25819	154225
127	416	Creußen, St .....	1507	2301	75	809	1417	11980	.	.	.
131		Eckersdorf .....	1576	2360	98	725	1537	12280	73	2009	5282
133	415	Ertmannsberg .....	369	452	11	113	328	2562	-	-	-
138		Fichtelberg .....	761	1248	80	509	659	6113	691	16778	61968
139		Gefrees, St .....	1529	2274	86	832	1356	11691	67	1270	2569
140	414	Gesees .....	382	547	22	144	381	2939	.	.	.
141	413	Glashütten .....	428	583	22	150	411	3151	.	.	.
143		Goldkronach, St .....	1060	1645	62	574	1009	8439	.	.	.
146	416	Haag .....	279	396	16	104	276	2163	-	-	-
150		Heinersreuth .....	1118	1889	193	638	1058	9205	.	.	.
154	412	Hollfeld, St .....	1621	2340	74	791	1475	12238	172	4715	13760
155	414	Hummeltal .....	720	1035	37	304	694	5500	.	.	.
156	415	Kirchenpingarten .....	350	462	13	101	348	2649	-	-	-
164		Mehlmeisel .....	484	802	136	250	416	3688	57	828	4084
166	414	Mistelbach .....	506	767	27	298	442	3873	.	.	.
167	413	Mistelgau .....	1164	1611	44	465	1102	8807	34	1798	7215
175		Pegnitz, St .....	3710	6733	317	2795	3621	33305	656	31383	79172
176	412	Plankenfels .....	307	391	15	95	281	2171	.	.	.
177	417	Plech, M .....	412	582	21	207	354	3054	110	5840	11781
179		Pottenstein, St .....	1645	2295	115	638	1542	12476	751	38499	112164
180	416	Prebitz .....	335	421	10	84	327	2518	-	-	-
184	416	Schnabelwaid, M .....	314	449	9	146	294	2427	.	.	.
188	415	Seybothenreuth .....	339	440	15	116	309	2537	.	.	.
190		Speichersdorf .....	1456	2705	150	966	1589	13581	174	4665	9649
197		Waischenfeld, St .....	958	1300	55	363	882	7222	409	12953	33369
198		Warmensteinach .....	773	1373	100	569	704	6819	873	14480	63012
199	415	Weidenberg, M .....	1687	2693	99	995	1599	13765	163	3157	7574
444		Gemeindefreie Gebiete .....	-	-	-	-	-	-	-	-	-
		Insgesamt	31288	49109	2339	17110	29660	253349	6529	216337	677309
dar. Verwaltungsgemeinschaft(en)											
		417 Betzenstein .....	1275	1699	65	515	1119	9262	381	12375	30291
		416 Creußen .....	2435	3567	110	1143	2314	19088	.	.	.
		412 Hollfeld .....	2375	3275	102	999	2174	17607	.	.	.
		414 Mistelbach .....	1608	2349	86	746	1517	12312	.	.	.
		413 Mistelgau .....	1592	2194	66	615	1513	11958	.	.	.
		415 Weidenberg .....	2745	4047	138	1325	2584	21513	.	.	.
<b>473 Lkr Coburg</b>											
112		Ahorn .....	1344	1988	121	536	1331	10636	93	3347	8861
158		Bad Rodach, St .....	1856	3645	433	1439	1773	16928	1080	27785	208346
120		Dörfles-Esbach .....	799	2180	222	1137	821	9464	.	.	.
121		Ebersdorf b.Coburg .....	1662	2748	94	967	1687	14444	.	.	.
132		Großheirath .....	805	1094	46	269	779	6141	.	.	.
134	418	Grub a.Forst .....	931	1380	39	394	947	7606	62	4988	8230
138		Itzgrund .....	764	1008	36	232	740	5699	.	.	.
141		Lautertal .....	1173	1885	94	616	1175	9625	.	.	.
144		Meeder .....	1173	1663	50	428	1185	9546	.	.	.
151		Neustadt b.Coburg, GKSt .....	3962	7995	253	3693	4049	38635	110	6805	10156
153	418	Niederfüllbach .....	391	727	36	257	434	3730	.	.	.
159		Rödental, St .....	3614	6512	228	2738	3546	32201	132	6830	13082
165		Seßlach, St .....	1293	1705	52	383	1270	9770	94	4085	9264
166		Sonnefeld .....	1467	2371	96	811	1464	12655	.	.	.
170		Untersiernau .....	1260	1991	73	676	1242	10588	.	-	-
174		Weidhausen b.Coburg .....	921	1525	55	587	883	7824	.	.	.
175		Weitramsdorf .....	1521	2404	66	897	1441	12439	-	-	-
444		Gemeindefreie Gebiete .....	-	-	-	-	-	-	-	-	-
		Insgesamt	24936	42821	1994	16060	24767	217931	2149	81938	315317
dar. Verwaltungsgemeinschaft(en)											
		418 Grub a.Forst .....	1322	2107	75	651	1381	11336	.	.	.



Oberfranken

Gde Schl. Nr.	VGem Schl. Nr.	Gemeinde	Lohn- und Einkommensteuer								
			Lohn- und Einkommensteuerpflichtige	Gesamtbetrag der Einkünfte		Lohn- und Einkommensteuer		Arbeitnehmer (=Lohnsteuerfälle)		Bruttolohn	
				insgesamt	je Steuerpflichtigen	insgesamt	je Steuerpflichtigen	insgesamt	je 1000 Einwohner	insgesamt	je Arbeitnehmer
			Anzahl	1000 €	€	1000 €	€	Anzahl		1000 €	€
			2007								
			124	125	126	127	128	129	130	131	132
472 Noch Lkr Bayreuth											
116		Bad Berneck/Ficht., St .....	2078	53057	25533	7324	3525	2107	456	42986	20402
118	417	Betzenstein, St .....	1192	34830	29220	5057	4242	1252	488	29749	23761
119		Bindlach .....	3463	109653	31664	17341	5007	3832	535	93893	24502
121		Bischofgrün .....	916	22523	24589	3044	3323	956	471	20073	20997
127	416	Creußen, St .....	2349	70366	29956	10494	4467	2567	543	61233	23854
131		Eckersdorf .....	2415	80947	33519	13010	5387	2632	516	67964	25822
133	415	Ertmannsberg .....	509	15915	31268	2546	5002	535	474	13960	26093
138		Fichtelberg .....	975	24782	25417	3481	3570	990	501	20701	20910
139		Gefrees, St .....	2239	59835	26724	8559	3822	2410	513	51536	21384
140	414	Gesees .....	595	20529	34502	3348	5628	681	540	18301	26874
141	413	Glashütten .....	633	18142	28661	2561	4047	720	489	16805	23340
143		Goldkronach, St .....	1662	53841	32395	8174	4918	1861	511	45996	24716
146	416	Haag .....	394	13178	33445	2145	5445	437	468	11188	25602
150		Heinersreuth .....	1788	67583	37798	11696	6542	1947	515	49281	25311
154	412	Hollfeld, St .....	2441	64462	26408	8603	3524	2585	494	57958	22421
155	414	Hummeltal .....	1172	38158	32558	6187	5279	6178	525	33695	26365
156	415	Kirchenpingarten .....	542	14797	27301	1852	3416	602	431	13748	22837
164		Mehlmeisel .....	668	14966	22404	1781	2665	733	522	14192	19362
166	414	Mistelbach .....	725	26539	36605	4318	5956	805	499	20908	25973
167	413	Mistelgau .....	1740	54856	31527	8498	4884	1881	483	46478	24709
175		Pegnitz, St .....	7024	200142	28494	31322	4459	7491	540	174387	23280
176	412	Plankenfels .....	391	11111	28418	1475	3773	403	458	8787	21804
177	417	Plech, M .....	609	16860	27685	2313	3799	643	497	15390	23935
179		Pottenstein, St .....	2658	70001	26336	9639	3627	2852	526	64857	22741
180	416	Prebitz .....	456	12416	27229	1681	3686	495	451	11170	22566
184	416	Schnabelwaid, M .....	471	13467	28593	1871	3972	522	515	12439	23830
188	415	Seybothenreuth .....	561	19035	33930	3202	5707	599	438	14319	23905
190		Speichersdorf .....	2786	74766	26836	9852	3536	3140	510	68773	21902
197		Waischenfeld, St .....	1401	38228	27286	5078	3625	1502	470	34818	23181
198		Warmensteinach .....	1034	25976	25122	3454	3340	1051	460	21481	20439
199	415	Weidenberg, M .....	2871	91450	31853	14728	5130	3076	481	74881	24344
444		Gemeindefreie Gebiete .....	-	-	-	-	-	-	-	-	-
		Insgesamt	50343	1479291	29384	221144	4393	54293	504	1270903	23408
dar. Verwaltungsgemeinschaft(en)											
		417 Betzenstein .....	1801	51691	28701	7370	4092	1895	491	45139	23820
		416 Creußen .....	3670	109427	29817	16191	4412	4021	517	96030	23882
		412 Hollfeld .....	3421	90565	26473	11825	3456	3597	483	80128	22276
		414 Mistelbach .....	2492	85225	34200	13853	5559	2764	521	72904	26376
		413 Mistelgau .....	2373	72999	30762	11060	4661	2601	485	63283	24330
		415 Weidenberg .....	4483	141197	31496	22327	4980	4812	468	116908	24295
<b>473</b>		<b>Lkr Coburg</b>									
112		Ahorn .....	2058	154809	75223	41019	19932	2264	510	55146	24358
158		Bad Rodach, St .....	3087	87801	28442	12797	4145	3331	517	76244	22889
120		Dörfles-Esbach .....	1988	56087	28213	8676	4364	2196	577	50284	22898
121		Ebersdorf b.Coburg .....	2796	95807	34266	17346	6204	3105	498	69725	22456
132		Großheirath .....	1144	37199	32516	5918	5173	1268	490	32835	25895
134	418	Grub a.Forst .....	1356	43207	31863	6660	4912	1538	499	37991	24702
138		Itzgrund .....	1026	29031	28295	3841	3744	1078	462	25854	23983
141		Lautertal .....	1976	62184	31469	9932	5026	2248	547	55566	24718
144		Meeder .....	1879	56195	29907	8274	4404	2095	525	48694	23243
151		Neustadt b.Coburg, GKSt .....	6886	200211	29075	30539	4435	7348	452	172970	23540
153	418	Niederfüllbach .....	779	24248	31127	3691	4738	863	528	21614	25045
159		Rödental, St .....	6364	187677	29490	30317	4764	6982	518	160267	22954
165		Seßlach, St .....	1965	58141	29588	9120	4641	2128	522	50013	23502
166		Sonnefeld .....	2244	71490	31858	11100	4947	2501	487	56516	22597
170		Untersiema .....	2034	64001	31465	10692	5256	2231	529	53198	23845
174		Weidhausen b.Coburg .....	1448	45689	31553	7254	5010	1614	487	36199	22428
175		Weitramsdorf .....	2440	72198	29589	11677	4785	2702	528	63180	23383
444		Gemeindefreie Gebiete .....	-	-	-	-	-	-	-	-	-
		Insgesamt	41470	1345973	32457	228853	5519	45492	504	1066296	23439
dar. Verwaltungsgemeinschaft(en)											
		418 Grub a.Forst .....	2135	67454	31595	10351	4848	2401	509	59605	24825



Kommunale Finanzen													Gde Schl. Nr.
Gemeindesteuereinnahmen					Hebesätze			Steuer- ein- nahmen ins- gesamt	Real- steuer- aufbrin- gungs- kraft	Steuer- ein- nahme- kraft	Schlüssel- zuweisungen an die Gemeinden		
ins- gesamt	darunter				Grundsteuer		Gewer- be- steuer						
	Grundsteuer		Gewerbe- steuer (netto)	Gemeindean- teil an der Ein- kommen- und Umsatzsteuer	A	B							
	A	B											
1000 €					%			€ je Einwohner					
2010												2011	
133	134	135	136	137	138	139	140	141	142	143	144	145	
2852	32	552	887	1370	380	380	380	626	359	615	257	209	116
1191	43	190	108	829	310	320	320	474	171	489	259	209	118
6433	33	667	2790	2928	270	270	320	896	711	1008	-	-	119
989	8	289	103	584	390	390	390	503	218	491	394	345	121
2938	84	517	467	1861	410	410	350	626	248	619	179	170	127
2934	26	383	390	2124	330	330	330	579	202	600	164	128	131
580	22	73	44	439	380	400	380	524	127	514	234	189	133
1023	3	287	140	578	350	390	330	531	249	530	280	382	138
3524	40	364	1547	1565	310	310	360	763	532	789	130	170	139
779	7	115	91	564	280	280	300	598	238	650	64	87	140
570	2	108	26	432	360	360	360	396	103	399	331	299	141
1862	19	253	219	1363	310	325	310	514	180	539	191	184	143
457	8	69	38	342	380	380	340	496	138	498	208	221	146
2216	16	318	377	1499	370	370	370	594	215	593	154	145	150
2411	79	400	406	1516	380	380	330	469	204	477	298	278	154
1259	15	145	128	968	300	300	300	522	168	553	187	164	155
466	33	63	34	334	330	330	320	340	114	351	354	326	156
494	15	119	42	317	380	380	350	364	138	363	489	455	164
921	5	92	142	679	270	250	300	572	232	626	135	122	166
2644	40	295	905	1397	350	350	330	688	428	727	122	90	167
8773	72	1469	1784	5425	300	360	330	644	306	668	167	130	175
380	16	51	52	259	300	300	300	444	194	478	264	246	176
610	13	85	64	443	270	300	320	463	165	488	223	230	177
2663	67	349	602	1635	320	320	320	499	258	532	115	214	179
420	22	59	21	317	320	320	320	393	115	407	314	189	180
491	27	82	54	326	400	400	330	490	177	487	304	282	184
748	23	127	207	388	400	450	330	554	311	556	284	254	188
2580	61	391	296	1821	300	300	300	428	172	459	329	275	190
1525	71	269	321	859	390	390	350	480	235	480	326	288	197
1377	9	310	409	645	390	390	380	629	346	616	282	313	198
3426	49	451	675	2239	300	300	320	536	254	574	213	203	199
-	-	-	-	-	-	-	-	-	-	-	-	-	444
60897	1051	9129	13473	37021	335	342	334	573	283	597	207	192	
1800	55	275	171	1272	300	314	320	470	169	489	246	216	
4306	140	727	579	2846	389	397	346	560	207	558	218	194	
3205	133	527	417	2115	360	366	329	439	173	447	290	262	
2958	28	352	360	2211	289	279	300	556	204	599	141	132	
3214	42	403	931	1829	350	353	331	608	340	638	179	147	
5220	127	713	960	3399	335	331	324	511	229	535	244	225	
2608	21	302	584	1694	330	330	380	599	245	603	214	212	112
6392	80	548	3409	2336	450	280	320	1014	927	1143	-	-	158
2276	2	341	350	1578	280	280	330	613	259	658	136	165	120
7691	19	660	4807	2195	300	300	360	1278	1161	1329	-	-	121
1632	36	191	467	931	360	360	380	632	307	626	140	156	132
1903	10	293	404	1191	340	340	360	632	283	645	197	138	134
1029	46	141	159	679	450	400	410	443	147	424	327	302	138
2333	21	323	334	1648	380	380	340	571	195	577	203	165	141
2156	91	253	414	1391	390	350	360	559	228	562	191	240	144
12621	41	1310	6080	5162	300	300	380	796	564	802	247	152	151
1102	3	158	228	711	320	320	350	690	308	717	-	82	153
8280	31	1326	1819	5080	340	340	360	623	288	637	106	188	159
2488	56	211	831	1383	280	280	380	613	330	625	88	154	165
4685	29	608	2254	1787	340	330	380	922	672	922	93	84	166
3052	21	339	996	1689	280	270	320	735	475	814	68	42	170
2563	8	310	1058	1182	295	295	380	793	516	806	49	68	174
2224	15	308	137	1755	300	300	380	437	112	450	297	277	175
-	-	-	-	-	-	-	-	-	-	-	-	-	444
65033	531	7621	24330	32393	352	314	360	734	460	758	145	141	
3005	13	451	633	1902	335	333	356	652	291	670	129	119	

Oberfranken

Gde Schl. Nr.	VGem Schl. Nr.	Gemeinde	Gebiet										darunter (Sp. 1) Siedlungs- und Verkehrsfläche
			Fläche am 31. Dezember 2010	davon wurden genutzt als									
				Gebäude- und Frei- fläche	Betriebs- fläche	Er- holungs- fläche	Verkehrsfläche		Land- wirt- schaft- fläche	Wald- fläche	Wasser- fläche	Flächen anderer Nutzung	
							ins- gesamt	dar. Straßen, Wege, Plätze					
km²	ha (10 000 m²)												
	1	2	3	4	5	6	7	8	9	10	11		
<b>474</b>		<b>Lkr Forchheim</b>											
119	426	Dormitz .....	4,57	55	8	4	19	19	344	24	3	1	80
121	420	Ebermannstadt, St .....	49,96	261	22	68	252	238	1886	2464	26	17	590
122	425	Effeltrich .....	11,92	86	3	2	41	41	863	185	9	1	133
123		Eggolsheim, M .....	48,92	289	185	26	345	334	2207	1688	113	39	671
124		Egloffstein, M .....	28,04	102	2	4	97	97	1300	1279	8	13	205
126		Forchheim, GKSt .....	44,43	778	20	92	351	322	1334	1671	159	38	1239
129		Gößweinstein, M .....	57,69	193	3	9	216	210	2408	2900	18	22	422
132	427	Gräfenberg, St .....	37,87	195	60	13	208	205	2222	1063	8	17	420
133		Hallerndorf .....	41,33	181	21	9	193	192	1707	1867	148	8	385
134		Hausen .....	13,52	123	7	7	76	72	554	492	88	6	210
135		Heroldsbach .....	15,60	145	2	14	73	72	449	838	34	5	234
137	426	Hetzles .....	11,75	49	2	3	33	33	749	333	4	2	86
138	427	Hiltlpoltstein, M .....	25,56	91	2	2	106	106	1292	1050	2	12	202
140		Igensdorf, M .....	28,82	214	5	9	200	190	1797	629	24	5	427
143	423	Kirchrehnbach .....	8,24	72	0	9	49	45	403	266	16	9	130
144	426	Kleinsendelbach .....	7,50	53	14	3	32	32	563	75	9	2	89
145	422	Kunreuth .....	9,78	48	0	3	33	33	663	228	2	0	85
146		Langensendelbach .....	9,58	93	1	7	44	44	545	244	21	3	147
147	423	Leutenbach .....	19,39	74	1	5	76	76	1079	691	7	5	158
154		Neunkirchen a.Brand, M .....	26,40	282	4	9	117	109	1616	593	9	10	412
156		Obertrubach .....	21,14	93	1	7	79	78	918	988	4	24	181
158	422	Pinzberg .....	13,32	67	17	6	52	47	964	213	10	2	143
160	425	Poxdorf .....	5,17	47	0	4	31	28	355	67	9	3	82
161		Pretzfeld, M .....	24,19	95	1	2	88	85	1221	979	22	11	188
168	420	Unterleinleiter .....	12,47	55	2	4	62	62	437	668	6	13	123
171	423	Weilersbach .....	8,61	66	1	5	55	55	440	268	9	16	129
173	427	Weißenohe .....	4,70	33	0	2	18	16	215	195	3	5	53
175	422	Wiesenthau .....	6,41	58	1	3	31	26	476	67	2	3	94
176		Wiesenthal, M .....	45,90	144	3	12	205	195	2130	2055	29	13	364
		Insgesamt	642,79	4043	389	345	3180	3064	31136	24078	803	305	7684
		dar. Verwaltungsgemeinschaft(en)											
		426 Dormitz .....	23,82	156	24	10	84	84	1656	432	16	5	254
		420 Ebermannstadt .....	62,43	316	24	73	314	299	2323	3132	32	30	713
		425 Effeltrich .....	17,08	133	4	6	72	69	1218	252	19	4	216
		422 Gosberg .....	29,51	173	19	12	116	107	2103	508	15	6	322
		Sitz: Pinzberg .....											
		427 Gräfenberg .....	68,13	320	62	17	331	328	3729	2307	13	34	674
		423 Kirchrehnbach .....	36,24	213	3	19	180	176	1921	1225	32	30	417
<b>475</b>		<b>Lkr Hof</b>											
112		Bad Steben, M .....	25,84	169	3	32	103	102	1650	594	22	11	307
113		Berg .....	38,91	144	34	9	242	241	2266	1144	37	16	400
120		Döhlau .....	15,25	176	15	7	115	108	1003	175	30	5	304
123	430	Feilitzsch .....	30,22	127	14	7	159	136	1905	781	22	7	298
127	430	Gattendorf .....	22,19	73	2	45	105	105	1388	592	7	7	224
128		Geroldsgrün .....	15,57	134	1	4	68	68	1031	308	7	4	209
136		Helmbrechts, St .....	58,62	412	15	35	269	250	3058	2009	53	12	734
137	428	Issigau .....	18,69	58	1	2	57	55	916	806	14	15	118
141		Köditz .....	31,46	140	31	12	174	162	1807	860	40	82	332
142		Konradsreuth .....	43,34	190	1	14	139	139	2653	1305	28	4	345
145	431	Leupoldsgrün .....	10,25	63	1	2	72	72	621	256	7	3	138
146	428	Lichtenberg, St .....	9,47	55	18	15	48	45	373	410	23	6	119
154		Münchberg, St .....	68,79	479	15	30	376	333	4351	1530	89	10	902
156		Naila, St .....	37,05	337	23	25	195	179	1586	1485	32	22	570
158		Oberkotzau, M .....	21,51	213	5	10	121	95	1189	560	26	25	349
161		Regnitzlosau .....	39,90	152	43	8	271	271	2581	863	61	10	438
162		Rehau, St .....	80,33	390	40	31	353	329	2836	4290	75	17	794
165	431	Schauenstein, St .....	26,66	97	1	6	90	90	1607	823	30	12	194
168		Schwarzenbach/Saale, St .....	59,16	350	11	26	320	268	3248	1751	186	24	707
169		Schwarzenbach/Wald, St .....	36,70	214	11	11	160	160	1303	1935	12	23	391
171		Selbitz, St .....	27,73	206	2	12	185	171	1654	653	20	41	408
174	432	Sparneck, M .....	16,36	92	1	5	56	56	643	802	16	20	154
175		Stammbach, M .....	34,67	142	5	3	177	158	2094	1018	24	4	328
181	430	Töpen .....	20,80	76	3	3	91	91	1422	463	21	2	173

Bevölkerungsstand																	Gde Schl. Nr.
Bevölkerung am				Bevölkerungs- zu- bzw. -ab- nahme (-) in % 2010 gegenüber		Einwohner je km <sup>2</sup>		Von der Bevölkerung am 31. Dezember 2010 waren ... Jahre alt									
27. Mai 1970	25. Mai 1987	31. Dezember 2010		1970	1987	1970	2010	unter 6	6 bis unter 15	15 bis unter 18	18 bis unter 25	25 bis unter 30	30 bis unter 50	50 bis unter 65	65 oder mehr		
		ins- gesamt	darunter männ- lich													Gebietsstand 1.1.1994	
Gebietsstand 1. Januar 1994																	
12	13	14	15	16	17	18	19	20	21	22	23	24	25	26	27		
1088	1540	2002	998	84,0	30,0	238	438	100	205	92	187	107	572	436	303	119	
5218	5860	6772	3387	29,8	15,6	104	136	310	650	252	578	318	1900	1426	1338	121	
1504	1976	2626	1311	74,6	32,9	126	220	126	262	112	243	94	783	611	395	122	
4894	5111	6391	3174	30,6	25,0	100	131	350	636	239	602	319	1979	1293	973	123	
1868	1827	1983	1010	6,2	8,5	67	71	101	179	62	154	93	554	415	425	124	
27883	28596	30396	14579	9,0	6,3	628	684	1527	2616	1023	2574	1864	8376	6096	6320	126	
4049	3950	4028	2041	-0,5	2,0	70	70	188	385	135	361	191	1158	801	809	129	
3748	3660	4037	2016	7,7	10,3	99	107	178	350	131	317	218	1132	882	829	132	
2772	3016	3949	2004	42,5	30,9	67	96	197	399	149	356	240	1223	808	577	133	
2398	2949	3664	1855	52,8	24,2	177	271	203	334	142	309	254	1066	778	578	134	
2694	3648	4953	2455	83,9	35,8	173	318	256	519	203	478	267	1487	1041	702	135	
1057	1089	1298	635	22,8	19,2	90	111	58	136	47	113	67	378	277	222	137	
1413	1433	1567	815	10,9	9,4	55	61	75	157	59	132	68	450	301	325	138	
2195	3118	4873	2481	122,0	56,3	76	169	272	471	193	380	188	1560	1058	751	140	
1652	2095	2273	1140	37,6	8,5	201	276	93	233	93	206	116	649	493	390	143	
789	1222	1520	755	92,6	24,4	105	203	80	118	44	134	79	436	386	243	144	
1159	1241	1361	668	17,4	9,7	118	139	66	141	48	107	76	409	278	236	145	
1473	2413	2955	1463	100,6	22,5	154	308	161	326	106	236	151	861	568	546	146	
1385	1491	1720	876	24,2	15,4	71	89	81	182	76	158	104	506	356	257	147	
4328	6335	7905	3894	82,6	24,8	164	299	396	779	286	609	375	2299	1613	1548	154	
2019	1882	2205	1139	9,2	17,2	95	104	98	199	94	207	113	716	406	372	156	
1608	1696	1926	955	19,8	13,6	121	145	94	152	69	202	110	574	415	310	158	
595	1282	1512	720	154,1	17,9	115	293	78	111	58	159	90	410	412	194	160	
2046	2128	2479	1218	21,2	16,5	85	102	138	265	85	179	145	748	493	426	161	
1249	1219	1240	621	-0,7	1,7	100	99	51	120	52	108	59	368	250	232	168	
1625	1767	2038	1018	25,4	15,3	189	237	121	182	75	171	117	628	428	316	171	
932	862	1096	549	17,6	27,1	198	233	47	98	44	102	56	319	227	203	173	
1168	1470	1680	839	43,8	14,3	182	262	75	134	58	158	95	474	379	307	175	
2645	2557	2536	1260	-4,1	-0,8	58	55	129	231	66	206	106	627	556	615	176	
87454	97433	112985	55876	29,2	16,0	136	176	5649	10570	4093	9726	6080	32642	23483	20742		
2934	3851	4820	2388	64,3	25,2	123	202	238	459	183	434	253	1386	1099	768		
6467	7079	8012	4008	23,9	13,2	104	128	361	770	304	686	377	2268	1676	1570		
2099	3258	4138	2031	97,1	27,0	123	242	204	373	170	402	184	1193	1023	589		
3935	4407	4967	2462	26,2	12,7	133	168	235	427	175	467	281	1457	1072	853		
6093	5955	6700	3380	10,0	12,5	89	98	300	605	234	551	342	1901	1410	1357		
4662	5353	6031	3034	29,4	12,7	129	166	295	597	244	535	337	1783	1277	963		
3898	3667	3471	1604	-11,0	-5,3	151	134	139	223	79	240	116	818	714	1142	112	
2904	2516	2417	1222	-16,8	-3,9	75	62	104	190	86	183	112	647	535	560	113	
1805	3390	4036	1976	123,6	19,1	118	265	193	371	136	294	177	1180	921	764	120	
2328	2307	2869	1447	23,2	24,4	77	95	143	251	86	194	121	818	673	583	123	
1059	949	1119	539	5,7	17,9	48	50	51	111	42	87	40	335	264	189	127	
4170	3500	2919	1436	-30,0	-16,6	268	187	128	212	88	200	121	683	644	843	128	
12405	10126	8873	4279	-28,5	-12,4	212	151	340	695	285	608	407	2343	1892	2303	136	
1436	1233	1088	536	-24,2	-11,8	77	58	38	82	30	68	55	285	231	299	137	
2411	2209	2625	1299	8,9	18,8	77	83	123	239	77	185	130	823	567	481	141	
3759	3439	3339	1635	-11,2	-2,9	87	77	146	323	98	246	165	935	697	729	142	
1376	1387	1288	617	-6,4	-7,1	134	126	43	117	38	98	55	356	277	304	145	
1283	1142	1101	525	-14,2	-3,6	136	116	32	104	34	87	37	282	250	275	146	
13577	11668	10882	5225	-19,8	-6,7	197	158	435	931	351	836	581	2966	2229	2553	154	
9799	8636	8071	3839	-17,6	-6,5	265	218	303	675	257	634	337	2204	1632	2029	156	
5599	5338	5536	2721	-1,1	3,7	260	257	252	485	199	442	289	1530	1108	1231	158	
3002	2562	2478	1215	-17,5	-3,3	75	62	120	211	84	177	104	699	528	555	161	
12335	9988	9427	4556	-23,6	-5,6	154	117	394	820	326	707	401	2582	1883	2314	162	
2719	2337	2044	1021	-24,8	-12,5	102	77	72	166	68	151	82	576	411	518	165	
9768	8174	7290	3525	-25,4	-10,8	165	123	311	678	238	614	359	1835	1561	1694	168	
6896	5678	4764	2312	-30,9	-16,1	188	130	160	379	134	328	157	1201	999	1406	169	
5651	4981	4507	2123	-20,2	-9,5	204	163	179	347	141	328	179	1153	942	1238	171	
2198	1861	1663	782	-24,3	-10,6	134	102	74	152	52	118	67	464	344	392	174	
3352	2755	2400	1173	-28,4	-12,9	97	69	98	179	83	163	85	679	522	591	175	
1199	1070	1146	568	-4,4	7,1	58	55	49	104	44	85	60	316	265	223	181	

Oberfranken

Gde Schl. Nr.	VGem Schl. Nr.	Gemeinde	Bevölkerungsbewegung									Bildungs			
			Lebendgeborene		Gestorbene		Geburten- bzw. Sterbefall-überschuss (-)	Zugezogene		Fortgezogene		Wanderungsgewinn bzw. -verlust (-)	Kindertageseinrichtungen		
			2009	2010	2009	2010		2009	2010	2009	2010		Plätze	Betreute Kinder	
							insgesamt					von 3 bis unter 6 Jahren			
			2009	2010	2009	2010	2009	2010	2009	2010		am 1. März 2010			
			28	29	30	31	32	33	34	35	36	37	38	39	40
<b>474</b>		<b>Lkr Forchheim</b>													
119	426	Dormitz	20	13	9	9	4	80	77	92	82	-5	100	77	47
121	420	Ebermannstadt, St	38	38	62	78	-40	330	319	306	333	-14	241	249	152
122	425	Effeltrich	15	25	6	14	11	105	101	133	122	-21	100	78	58
123		Eggolsheim, M	48	49	71	57	-8	236	310	266	302	8	280	247	192
124		Egloffstein, M	12	10	18	23	-13	90	93	57	90	3	90	86	52
126		Forchheim, GKSt	246	257	334	341	-84	1457	1362	1331	1335	27	1209	1080	750
129		Gößweinsteine, M	36	23	61	45	-22	158	145	129	154	-9	150	129	101
132	427	Gräfenberg, St	20	22	50	68	-46	217	242	160	209	33	112	105	71
133		Hallersdorf	37	30	20	25	5	155	165	148	195	-30	180	145	105
134		Hausen	33	34	19	17	17	175	147	174	175	-28	162	144	91
135		Heroldsbach	44	35	25	37	-2	201	253	292	278	-25	162	157	130
137	426	Hetzles	14	8	7	13	-5	46	33	40	42	-9	71	61	34
138	427	Hiltlpolstein, M	10	16	15	10	6	65	47	78	58	-11	50	48	32
140		Igensdorf, M	43	43	26	30	13	246	217	219	226	-9	187	167	120
143	423	Kirchehrenbach	16	15	15	24	-9	76	93	99	74	19	100	68	42
144	426	Kleinsendelbach	12	12	13	11	1	53	99	68	85	14	75	68	27
145	422	Kunreuth	14	14	10	10	4	52	64	53	61	3	65	61	44
146		Langensendelbach	14	30	19	20	10	132	155	126	135	20	124	97	68
147	423	Leutenbach	16	11	10	14	-3	54	64	88	64	-	68	53	28
154		Neunkirchen a.Brand, M	59	49	77	59	-10	331	276	314	343	-67	334	313	186
156		Obertrubach	11	19	16	6	13	85	92	91	78	14	75	62	50
158	422	Pinzberg	16	11	12	16	-5	105	81	92	72	9	90	73	42
160	425	Poxdorf	14	11	8	4	7	64	65	81	75	-10	75	58	37
161		Pretzfeld, M	19	23	13	19	4	91	123	132	105	18	113	100	62
168	420	Unterleinleiter	6	5	5	16	-11	58	54	62	51	3	50	40	25
171	423	Weilersbach	17	14	21	16	-2	74	95	73	81	14	75	60	57
173	427	Weißenohe	7	10	8	13	-3	71	63	51	66	-3	75	58	33
175	422	Wiesenthau	15	9	10	15	-6	57	63	62	68	-5	50	42	28
176		Wiesental, M	30	19	50	40	-21	139	134	107	129	5	95	79	59
		<b>Insgesamt</b>	<b>882</b>	<b>855</b>	<b>1010</b>	<b>1050</b>	<b>-195</b>	<b>5003</b>	<b>5032</b>	<b>4924</b>	<b>5088</b>	<b>-56</b>	<b>4558</b>	<b>4005</b>	<b>2723</b>
		<b>dar. Verwaltungsgemeinschaft(en)</b>													
		426 Dormitz	46	33	29	33	-	179	209	200	209	-	246	206	108
		420 Ebermannstadt	44	43	67	94	-51	388	373	368	384	-11	291	289	177
		425 Effeltrich	29	36	14	18	18	169	166	214	197	-31	175	136	95
		422 Gosberg	45	34	32	41	-7	214	208	207	201	7	205	176	114
		Sitz: Pinzberg													
		427 Gräfenberg	37	48	73	91	-43	353	352	289	333	19	237	211	136
		423 Kirchehrenbach	49	40	46	54	-14	204	252	260	219	33	243	181	127
<b>475</b>		<b>Lkr Hof</b>													
112		Bad Steben, M	20	19	66	66	-47	152	195	167	156	39	125	125	78
113		Berg	8	16	24	27	-11	91	109	92	105	4	75	79	47
120		Döhlau	29	31	28	25	6	160	170	200	207	-37	143	167	91
123	430	Feilitzsch	13	22	45	50	-28	186	158	111	154	4	-	-	-
127	430	Gattendorf	7	8	11	17	-9	31	63	62	55	8	50	42	27
128		Geroldsgrün	23	14	54	64	-50	91	78	100	86	-8	97	84	56
136		Helmbrechts, St	51	59	123	138	-79	349	345	393	368	-23	281	272	174
137	428	Issigau	5	3	8	8	-5	55	35	56	45	-10	55	47	31
141		Köditz	25	23	13	21	2	165	106	181	156	-50	100	67	42
142		Konradsreuth	23	24	39	50	-26	131	132	165	184	-52	125	111	78
145	431	Leupoldsgrün	7	8	19	14	-6	46	32	52	55	-23	50	46	26
146	428	Lichtenberg, St	5	7	14	13	-6	61	32	39	45	-13	28	13	7
154		Münchberg, St	62	65	127	116	-51	419	521	507	521	-	409	390	213
156		Naila, St	44	49	102	89	-40	424	359	381	396	-37	300	286	165
158		Oberkotzau, M	31	37	76	96	-59	275	262	298	305	-43	217	207	124
161		Regnitzlosau	16	21	22	26	-5	75	73	103	90	-17	100	88	52
162		Rehau, St	64	50	156	146	-96	406	413	469	366	47	365	325	190
165	431	Schauenstein, St	15	7	20	18	-11	71	79	91	75	4	89	81	34
168		Schwarzenbach/Saale, St	42	61	106	96	-35	292	327	361	354	-27	286	250	150
169		Schwarzenbach/Wald, St	28	17	78	70	-53	171	190	210	201	-11	140	109	79
171		Selbitz, St	22	20	58	73	-53	187	241	229	224	17	145	137	80
174	432	Sparneck, M	15	10	17	21	-11	86	52	86	65	-13	69	78	41
175		Stammbach, M	17	18	28	21	-3	92	75	104	86	-11	64	55	31
181	430	Töpen	10	9	9	13	-4	36	46	67	57	-11	50	38	31

wesen											Erwerbstätigkeit				Gde Schl. Nr.
Volksschulen			Realschulen einschl. Realsch. z. sonderpädagog. Förderung			Gymnasien			Berufsschulen		Sozialversicherungspflichtig Beschäftigte am Arbeitsort				
Schu- len	Schüler	Lehrer	Schu- len	Schüler	Lehrer	Schu- len	Schüler	Lehrer	Schu- len	Schüler	ins- gesamt	männ- lich	weib- lich	Aus- länder	
am 1. Oktober 2010									am 20. Okt. 2010		am 30. Juni 2010				
41	42	43	44	45	46	47	48	49	50	51	52	53	54	55	
1	181	10	-	-	-	-	-	-	-	-	82	36	46	3	119
2	633	40	1	931	52	1	1222	83	-	-	2294	1130	1164	51	121
1	99	5	-	-	-	-	-	-	-	-	267	155	112	28	122
2	319	24	-	-	-	-	-	-	-	-	996	547	449	41	123
1	67	4	-	-	-	-	-	-	-	-	261	132	129	11	124
8	1863	129	1	1017	63	2	2310	161	1	1469	12561	6722	5839	618	126
1	305	22	-	-	-	-	-	-	-	-	420	161	259	8	129
2	377	25	1	667	40	-	-	-	-	-	749	372	377	19	132
2	255	19	-	-	-	-	-	-	-	-	573	343	230	15	133
1	116	9	-	-	-	-	-	-	-	-	270	174	96	15	134
2	307	22	-	-	-	-	-	-	-	-	367	196	171	16	135
-	-	-	-	-	-	-	-	-	-	-	126	92	34	8	137
1	61	3	-	-	-	-	-	-	-	-	136	75	61	-	138
1	238	14	-	-	-	-	-	-	-	-	479	251	228	19	140
1	242	19	-	-	-	-	-	-	-	-	183	66	117	•	143
-	-	-	-	-	-	-	-	-	-	-	52	25	27	3	144
-	-	-	-	-	-	-	-	-	-	-	93	36	57	5	145
1	170	10	-	-	-	-	-	-	-	-	259	140	119	9	146
1	121	10	-	-	-	-	-	-	-	-	127	72	55	13	147
2	586	40	-	-	-	-	-	-	-	-	1548	851	697	66	154
1	66	5	-	-	-	-	-	-	-	-	463	221	242	23	156
1	63	4	-	-	-	-	-	-	-	-	89	49	40	3	158
1	68	5	-	-	-	-	-	-	-	-	132	82	50	5	160
1	110	5	-	-	-	-	-	-	-	-	498	328	170	21	161
1	48	2	-	-	-	-	-	-	-	-	140	57	83	3	168
1	67	3	-	-	-	-	-	-	-	-	96	49	47	•	171
-	-	-	-	-	-	-	-	-	-	-	135	72	63	•	173
1	68	3	-	-	-	-	-	-	-	-	83	46	37	•	175
1	82	4	-	-	-	-	-	-	-	-	499	239	260	7	176
38	6512	436	3	2615	155	3	3532	244	1	1469	23978	12719	11259	1015	
1	181	10	-	-	-	-	-	-	-	-	260	153	107	14	
3	681	42	1	931	52	1	1222	83	-	-	2434	1187	1247	54	
2	167	10	-	-	-	-	-	-	-	-	399	237	162	33	
2	131	7	-	-	-	-	-	-	-	-	265	131	134	•	
3	438	28	1	667	40	-	-	-	-	-	1020	519	501	•	
3	430	32	-	-	-	-	-	-	-	-	406	187	219	•	
1	112	7	-	-	-	-	-	-	-	-	1814	605	1209	30	112
2	187	15	-	-	-	-	-	-	-	-	689	356	333	4	113
1	144	11	-	-	-	-	-	-	-	-	868	658	210	18	120
1	340	21	-	-	-	-	-	-	-	-	580	300	280	9	123
-	-	-	-	-	-	-	-	-	-	-	211	164	47	•	127
1	83	5	-	-	-	-	-	-	-	-	544	307	237	3	128
2	508	36	1	482	30	-	-	-	-	-	3700	2120	1580	92	136
-	-	-	-	-	-	-	-	-	-	-	120	81	39	•	137
-	-	-	-	-	-	-	-	-	-	-	292	205	87	4	141
1	115	7	-	-	-	-	-	-	1	30	1219	712	507	48	142
-	-	-	-	-	-	-	-	-	-	-	210	139	71	•	145
-	-	-	-	-	-	-	-	-	-	-	244	141	103	•	146
3	606	41	-	-	-	1	872	54	1	492	3934	1458	2476	118	154
2	548	40	1	546	33	1	682	47	-	-	3794	2144	1650	72	156
1	403	28	-	-	-	-	-	-	-	-	1542	987	555	51	158
1	70	4	-	-	-	-	-	-	-	-	387	224	163	10	161
2	603	42	1	532	30	-	-	-	-	-	4738	3019	1719	215	162
1	98	5	-	-	-	-	-	-	-	-	319	170	149	6	165
2	357	26	-	-	-	-	-	-	-	-	2042	1348	694	143	168
1	256	20	-	-	-	-	-	-	-	-	736	322	414	4	169
1	218	15	-	-	-	-	-	-	-	-	1166	670	496	50	171
-	-	-	-	-	-	-	-	-	-	-	285	172	113	4	174
1	78	4	-	-	-	-	-	-	-	-	465	236	229	4	175
-	-	-	-	-	-	-	-	-	-	-	1337	698	639	42	181

Oberfranken

Gde Schl. Nr.	VGem Schl. Nr.	Gemeinde	Noch: Erwerbstätigkeit										Pendler-saldo	
			Sozialversicherungspflichtig Beschäftigte am Arbeitsort					Sozialversicherungspflichtig Beschäftigte am Wohnort						
			darunter im Wirtschaftsbereich					darunter (Sp. 52)						
			Land- und Forstwirtschaft, Fischerei	Produzierendes Gewerbe	Handel, Verkehr, Gastgewerbe	Unternehmensdienstleister	öffentl. u. priv. Dienstleister	Einpendler		insgesamt	darunter			Anzahl
								Anzahl	%		Anzahl	%		
am 30. Juni 2010														
			56	57	58	59	60	61	62	63	64	65	66	
<b>474</b>		<b>Lkr Forchheim</b>												
119	426	Dormitz	•	31	8	•	39	59	72,0	837	814	97,3	-755	
121	420	Ebermannstadt, St	•	933	374	217	761	1579	68,8	2535	1820	71,8	-241	
122	425	Effelrich	54	62	25	82	44	165	61,8	1085	983	90,6	-818	
123		Eggolsheim, M	10	308	399	75	204	736	73,9	2633	2373	90,1	-1637	
124		Egloffstein, M	•	138	•	33	54	174	66,7	704	617	87,6	-443	
126		Forchheim, GKSt	74	4945	2836	1634	3070	8474	67,5	11253	7166	63,7	1308	
129		Gößweinsteine, M	•	52	184	•	135	237	56,4	1572	1389	88,4	-1152	
132	427	Gräfenberg, St	17	199	157	131	245	517	69,0	1486	1254	84,4	-737	
133		Hallerndorf	4	372	99	31	67	429	74,9	1714	1570	91,6	-1141	
134		Hausen	13	133	43	32	49	196	72,6	1542	1468	95,2	-1272	
135		Heroldsbach	•	105	•	61	147	199	54,2	2084	1916	91,9	-1717	
137	426	Hetzles	•	81	12	20	•	84	66,7	522	480	92,0	-396	
138	427	Hiltpoltstein, M	•	53	35	•	37	81	59,6	568	513	90,3	-432	
140		Igensdorf, M	12	120	199	53	95	338	70,6	1898	1757	92,6	-1419	
143	423	Kirchlehrenbach	–	43	61	17	62	111	60,7	917	845	92,1	-734	
144	426	Kleinsendelbach	–	•	•	21	20	37	71,2	592	577	97,5	-540	
145	422	Kunreuth	•	29	•	14	35	50	53,8	534	491	91,9	-441	
146		Langensendelbach	17	80	41	70	51	185	71,4	1039	965	92,9	-780	
147	423	Leutenbach	•	32	70	•	15	72	56,7	698	643	92,1	-571	
154		Neunkirchen a.Brand, M	•	777	349	•	266	1087	70,2	2820	2359	83,7	-1272	
156		Obertrubach	–	81	45	296	41	318	68,7	901	756	83,9	-438	
158	422	Pinzberg	•	•	22	•	34	59	66,3	792	762	96,2	-703	
160	425	Poxdorf	6	70	25	16	14	107	81,1	627	602	96,0	-495	
161		Pretzfeld, M	•	355	85	•	43	384	77,1	992	878	88,5	-494	
168	420	Unterleinleiter	–	47	•	•	73	89	63,6	478	427	89,3	-338	
171	423	Weilersbach	–	31	15	13	37	55	57,3	900	859	95,4	-804	
173	427	Weißenohe	–	80	26	6	23	107	79,3	420	392	93,3	-285	
175	422	Wiesenthau	–	25	39	•	•	50	60,2	693	660	95,2	-610	
176		Wiesenttal, M	•	207	113	•	153	337	67,5	857	695	81,1	-358	
		Insgesamt	252	9416	5389	3074	5843	16316	68,0	43693	36031	82,5	-19715	
		dar. Verwaltungsgemeinschaft(en)												
		426 Dormitz	•	•	•	•	•	180	69,2	1951	1871	95,9	-1691	
		420 Ebermannstadt	9	980	•	•	834	1668	68,5	3013	2247	74,6	-579	
		425 Effelrich	60	132	50	98	58	272	68,2	1712	1585	92,6	-1313	
		422 Gosberg	•	•	•	•	•	159	60,0	2019	1913	94,7	-1754	
		Sitz: Pinzberg												
		427 Gräfenberg	•	332	218	•	305	705	69,1	2474	2159	87,3	-1454	
		423 Kirchlehrenbach	•	106	146	•	114	238	58,6	2515	2347	93,3	-2109	
<b>475</b>		<b>Lkr Hof</b>												
112		Bad Steben, M	6	496	417	62	833	1308	72,1	1101	595	54,0	713	
113		Berg	8	302	234	80	65	540	78,4	836	687	82,2	-147	
120		Döhlau	•	521	234	•	71	769	88,6	1384	1285	92,8	-516	
123	430	Feilitzsch	4	154	149	58	215	442	76,2	974	836	85,8	-394	
127	430	Gattendorf	•	165	22	•	17	184	87,2	390	363	93,1	-179	
128		Geroldsgrün	•	411	38	•	87	269	49,4	1088	813	74,7	-544	
136		Helmbrechts, St	5	2335	599	403	358	2266	61,2	3150	1716	54,5	550	
137	428	Issigau	22	61	16	8	13	92	76,7	353	325	92,1	-233	
141		Köditz	11	189	37	27	28	213	72,9	988	909	92,0	-696	
142		Konradsreuth	6	794	257	26	136	868	71,2	1225	874	71,3	-6	
145	431	Leupoldsgrün	–	27	159	6	18	181	86,2	449	420	93,5	-239	
146	428	Lichtenberg, St	•	179	32	•	18	148	60,7	358	262	73,2	-114	
154		Münchberg, St	13	1028	1442	308	1143	2465	62,7	3469	2000	57,7	465	
156		Naila, St	•	1490	1070	•	953	2733	72,0	2663	1602	60,2	1131	
158		Oberkotzau, M	–	931	302	77	232	1180	76,5	1875	1513	80,7	-333	
161		Regnitzlosau	•	252	46	•	66	239	61,8	873	725	83,0	-486	
162		Rehau, St	27	3512	389	184	626	3180	67,1	3249	1691	52,0	1489	
165	431	Schauenstein, St	•	156	76	•	73	213	66,8	731	625	85,5	-412	
168		Schwarzenbach/Saale, St	12	1349	286	107	288	1275	62,4	2489	1722	69,2	-447	
169		Schwarzenbach/Wald, St	•	290	126	•	231	361	49,0	1603	1228	76,6	-867	
171		Selbitz, St	•	717	166	•	235	769	66,0	1494	1097	73,4	-328	
174	432	Sparneck, M	•	207	20	•	39	208	73,0	602	525	87,2	-317	
175		Stammbach, M	7	290	40	83	45	256	55,1	894	685	76,6	-429	
181	430	Töpen	•	91	1212	•	17	1240	92,7	409	312	76,3	928	

Land- und Forstwirtschaft												Gde Schl. Nr.
Landwirtschaftliche Betriebe mit einer landwirtschaftlich genutzten Fläche von ... ha								Viehbestand am 1. März 2010				
unter 5	5	10	20	50	100 oder mehr	ins- gesamt	darunter 5 oder mehr ha LF	Rinder		Schweine	Schafe	
	bis unter							ins- gesamt	darunter Milch- kühe			
	10	20	50	100								
2010												
67	68	69	70	71	72	73	74	75	76	77	78	
2	7	10	1	1	-	21	19	52	•	48	•	119
6	29	23	7	7	2	74	68	615	150	200	136	121
11	13	16	5	2	1	48	37	399	161	133	44	122
10	21	15	6	7	5	64	54	324	90	3089	238	123
24	36	14	6	1	1	82	58	350	119	81	925	124
5	5	5	3	-	2	20	15	263	51	•	•	126
4	51	29	17	4	3	108	104	1115	339	766	168	129
25	21	19	15	7	5	92	67	1520	661	488	550	132
4	10	8	10	4	5	41	37	249	93	237	60	133
2	7	3	4	2	-	18	16	67	30	27	-	134
-	6	5	3	-	2	16	16	352	156	•	•	135
8	7	10	7	3	-	35	27	418	142	97	-	137
5	11	13	10	5	3	47	42	873	374	329	•	138
31	18	15	13	6	5	88	57	1600	603	735	134	140
2	7	3	3	1	-	16	14	158	29	131	•	143
3	7	3	2	1	-	16	13	245	110	•	•	144
7	6	7	3	1	1	25	18	379	147	17	•	145
4	12	1	4	-	2	23	19	370	132	280	-	146
22	19	7	7	2	1	58	36	628	206	165	•	147
33	18	20	8	4	1	84	51	857	342	422	335	154
4	22	11	3	-	-	40	36	92	42	221	•	156
8	6	6	8	5	2	35	27	495	236	129	•	158
2	10	3	4	2	-	21	19	436	182	44	-	160
36	28	13	2	3	-	82	46	300	120	202	335	161
-	11	3	1	3	-	18	18	•	•	22	-	168
1	7	4	1	3	-	16	15	296	106	93	-	171
2	-	2	-	1	-	5	3	•	•	-	•	173
4	9	3	1	1	2	20	16	339	159	79	•	175
7	25	21	17	6	4	80	73	1679	607	498	•	176
272	429	292	171	82	47	1293	1021	14605	5461	8580	3769	
13	21	23	10	5	-	72	59	715	•	•	160	
6	40	26	8	10	2	92	86	•	•	222	136	
13	23	19	9	4	1	69	56	835	343	177	44	
19	21	16	12	7	5	80	61	1213	542	225	57	
32	32	34	25	13	8	144	112	•	•	817	740	
25	33	14	11	6	1	90	65	1082	341	389	72	
1	2	9	16	2	3	33	32	503	154	262	-	112
-	3	5	23	14	2	47	47	1575	633	1148	108	113
-	2	4	6	6	3	21	21	612	277	2166	•	120
-	4	4	10	11	6	35	35	1473	722	1682	•	123
-	-	2	9	10	2	23	23	1210	477	1671	-	127
-	5	7	8	2	2	24	24	351	138	65	115	128
1	7	11	13	18	5	55	54	2267	888	2471	46	136
-	1	3	4	3	2	13	13	372	152	•	•	137
1	4	5	10	10	6	36	35	3180	843	2616	•	141
-	2	22	30	19	-	73	73	3818	1634	3388	40	142
-	-	2	3	4	-	9	9	510	202	1447	-	145
-	-	-	2	-	-	2	2	-	-	-	-	146
1	3	24	38	28	5	99	98	5053	2025	2652	126	154
-	4	8	6	6	5	29	29	1249	546	450	•	156
-	1	2	6	7	2	18	18	736	296	162	•	158
-	3	9	18	10	7	47	47	2665	905	1125	•	161
-	11	17	21	17	2	68	68	2402	884	994	•	162
-	2	11	17	9	3	42	42	2452	1008	488	55	165
3	3	18	33	17	6	80	77	4439	1718	1780	•	168
-	6	9	6	5	4	30	30	834	349	165	•	169
-	4	5	11	12	9	41	41	2360	1056	2134	•	171
1	4	-	2	5	1	13	12	561	208	219	-	174
1	4	9	14	13	4	45	44	1858	717	927	•	175
1	1	2	8	12	4	28	27	1122	416	920	-	181

## Oberfranken

Gde Schl. Nr.	VGem Schl. Nr.	Gemeinde	Gewerbe- anzeigen		Verarbeitendes Gewerbe sowie Bergbau und Gewinnung von Steinen und Erden			Umwelt																	
			An- meldun- gen	Ab- meldun- gen	Be- triebe	Be- schäf- tigte	Brutto- entgelte	Wasser- versorgung		Kanali- sation		Klär- anlagen		Wasser- ge- winnung	Wasser- pro-Kopf- Verbrauch										
								Angeschlossenene Einwohner					Anzahl			%	Anzahl	%	Anzahl	%					
			insgesamt		am 30. September		1000 €		2007		2006			1000 m³	l/Einw./Tag										
79		80		81		82		83		84		85				86		87		88		89		90	
<b>474 Lkr Forchheim</b>																									
119	426	Dormitz	21	15	—	—	—	1992	100,0	1988	99,8	1988	99,8	—	110,0										
121	420	Ebermannstadt, St	77	57	5	764	27613	6809	100,0	6604	97,0	6481	95,2	552	187,5										
122	425	Effeltrich	28	11	1	•	•	2693	100,0	2689	99,9	2689	99,9	—	117,0										
123		Eggolsheim, M	69	52	4	131	3216	6429	100,0	6411	99,7	6411	99,7	965	110,4										
124		Eglöfstein, M	25	18	1	•	•	1801	89,5	1938	96,3	1938	96,3	113	130,8										
126		Forchheim, GKSt	295	261	15	3862	190637	30211	99,9	30165	99,7	30165	99,7	2379	131,4										
129		Gößwein, M	38	22	—	—	—	4102	100,0	3689	89,9	3435	83,7	383	126,9										
132	427	Gräfenberg, St	43	31	4	107	2854	4029	100,0	3229	80,1	3229	80,1	204	105,4										
133		Hallerndorf	36	27	3	264	7171	3928	99,3	3930	99,4	3930	99,4	18	118,6										
134		Hausen	36	20	1	•	•	3706	100,0	3691	99,6	3691	99,6	—	109,4										
135		Heroldsbach	52	32	—	—	—	5016	100,0	4998	99,6	4998	99,6	413	122,3										
137	426	Hetzles	7	5	—	—	—	1304	100,0	1209	92,7	1209	92,7	53	109,3										
138	427	Hiltlpolstein, M	15	13	—	—	—	1590	100,0	755	47,5	755	47,5	—	110,3										
140		Igensdorf, M	68	30	1	•	•	4825	100,0	4779	99,0	4779	99,0	278	137,4										
143	423	Kirchrehnbach	19	14	—	—	—	2303	100,0	2301	99,9	2301	99,9	112	122,5										
144	426	Kleinsendelbach	11	11	—	—	—	1532	100,0	1493	97,5	1493	97,5	—	125,2										
145	422	Kunreuth	20	8	—	—	—	1348	100,0	1334	99,0	1334	99,0	59	117,9										
146		Langensendelbach	25	18	—	—	—	2870	100,0	2870	100,0	2870	100,0	200	109,8										
147	423	Leutenbach	17	9	—	—	—	1777	100,0	1777	100,0	1777	100,0	105	121,8										
154		Neunkirchen a.Brand, M	75	49	5	717	25192	7994	100,0	7994	100,0	7941	99,3	402	121,3										
156		Obertrubach	27	20	—	—	—	2186	100,0	2175	99,5	2175	99,5	125	109,0										
158	422	Pinzberg	25	15	—	—	—	1940	99,8	1930	99,3	1930	99,3	159	124,3										
160	425	Poxdorf	19	7	—	—	—	1557	100,0	1554	99,8	1554	99,8	—	123,2										
161		Pretzfeld, M	24	14	1	•	•	2474	100,0	2427	98,1	2427	98,1	131	122,9										
168	420	Unterleinleiter	5	7	—	—	—	1241	100,0	1241	100,0	1241	100,0	43	103,8										
171	423	Weilersbach	20	18	—	—	—	2037	100,0	2034	99,9	2034	99,9	88	110,3										
173	427	Weißenohe	17	10	—	—	—	1116	100,0	1109	99,4	1109	99,4	51	103,1										
175	422	Wiesenthau	27	11	—	—	—	1699	100,0	1663	97,9	1663	97,9	—	119,3										
176		Wiesenthal, M	31	37	1	•	•	2525	100,0	1544	61,1	1213	48,0	314	149,7										
		Insgesamt	1172	842	42	6370	272256	113034	99,7	109521	96,6	108760	96,0	7147	126,5										
dar. Verwaltungsgemeinschaft(en)																									
		426 Dormitz	39	31	—	—	—	4828	100,0	4690	97,1	4690	97,1	53	114,6										
		420 Ebermannstadt	82	64	5	764	27613	8050	100,0	7845	97,4	7722	95,9	595	174,6										
		425 Effeltrich	47	18	1	•	•	4250	100,0	4243	99,8	4243	99,8	—	119,3										
		422 Gosberg	72	34	—	—	—	4987	99,9	4927	98,7	4927	98,7	218	120,9										
		Sitz: Pinzberg																							
		427 Gräfenberg	75	54	4	107	2854	6735	100,0	5093	75,6	5093	75,6	255	106,2										
		423 Kirchrehnbach	56	41	—	—	—	6117	100,0	6112	99,9	6112	99,9	305	118,2										
<b>475 Lkr Hof</b>																									
112		Bad Steben, M	19	20	3	416	11105	3555	100,0	3343	94,0	3302	92,9	406	131,0										
113		Berg	20	15	2	•	•	2509	99,1	2446	96,6	2328	92,0	158	134,3										
120		Döhlau	26	23	2	•	•	4106	99,9	4095	99,6	4095	99,6	267	95,4										
123	430	Feilitzsch	14	13	—	—	—	2854	99,8	2704	94,6	2667	93,3	47	123,8										
127	430	Gattendorf	9	5	2	•	•	1167	99,2	1148	97,6	947	80,5	312	145,6										
128		Geroldsgrün	21	18	2	•	•	3060	99,6	2947	96,0	2947	96,0	137	100,3										
136		Helmbrechts, St	98	70	18	1971	55655	9286	100,0	8801	94,8	8457	91,1	587	122,7										
137	428	Issigau	8	17	1	•	•	1095	97,6	947	84,4	947	84,4	74	112,6										
141		Köditz	3	6	3	142	5332	2733	100,0	2585	94,6	2086	76,3	86	129,3										
142		Konradsreuth	30	31	5	800	18993	3445	99,9	3243	94,1	3105	90,1	1152	120,1										
145	431	Leupoldsgrün	13	7	—	—	—	1365	99,0	1350	97,9	1350	97,9	90	122,4										
146	428	Lichtenberg, St	11	9	2	•	•	1120	100,0	1079	96,3	1079	96,3	67	124,8										
154		Münchberg, St	95	70	5	641	21458	10955	97,9	10384	92,8	10111	90,3	632	113,3										
156		Naila, St	63	56	9	1153	39034	8249	99,8	8024	97,0	8012	96,9	585	112,9										
158		Oberkotzau, M	62	52	2	•	•	5744	99,7	5609	97,3	5609	97,3	238	95,4										
161		Regnitzlosau	18	8	1	•	•	2587	100,0	2136	82,6	2048	79,2	165	133,4										
162		Rehau, St	85	61	13	3678	152003	9834	99,8	9505	96,5	9392	95,3	624	117,8										
165	431	Schauenstein, St	17	14	1	•	•	2084	98,5	2015	95,3	1903	90,0	149	130,2										
168		Schwarzenbach/Saale, St	25	42	8	1110	35907	7656	100,0	7364	96,1	7177	93,7	845	118,8										
169		Schwarzenbach/Wald, St	40	28	5	144	3872	5007	99,4	4613	91,6	4198	83,3	185	95,8										
171		Selbitz, St	51	33	10	466	11406	4640	99,7	4559	98,0	4518	97,1	129	141,1										
174	432	Sparneck, M	14	14	2	•	•	1712	99,5	1661	96,6	1661	96,6	95	104,0										
175		Stammbach, M	21	19	3	204	6122	2326	93,7	2312	93,1	2177	87,7	193	122,5										
181	430	Töpen	7	6	1	•	•	1225	100,0	1195	97,6	1058	86,4	113	132,0										



Bauhauptgewerbe		Bautätigkeit und Wohnungswesen										Gde Schl. Nr.
Betriebe	Be-schäftigte	Baugenehmigungen		Fertiggestellte Wohngebäude (Neuerichtungen)			Fertiggestellte Wohnungen in Wohn- und Nichtwohngebäuden					
		Wohn-gebäude (Neuer-richtungen)	Wohnungen in Wohn- und Nichtwohn-gebäuden	ins-gesamt	davon mit ... Wohnung(en)			ins-gesamt	davon mit ... Räumen			
					1	2	3 oder mehr		1 oder 2	3 oder 4	5 oder mehr	
Ende Juni 2010		2010										
92	93	94	95	96	97	98	99	100	101	102	103	
1	•	7	9	7	7	-	-	7	-	-	7	119
6	39	13	29	6	5	1	-	8	-	4	4	121
1	•	3	4	1	-	-	1	3	-	-	3	122
9	55	15	18	3	2	1	-	5	-	2	3	123
3	24	2	3	3	3	-	-	3	-	-	3	124
16	64	49	108	33	28	2	3	70	-	33	37	126
7	26	5	6	2	2	-	-	2	-	-1	3	129
3	14	8	12	3	2	1	-	4	-	-	4	132
5	11	11	16	3	3	-	-	4	-	-	4	133
6	93	10	14	3	3	-	-	3	-	-	3	134
5	44	10	14	5	5	-	-	5	-	-	5	135
3	23	5	5	3	3	-	-	3	-	-	3	137
1	•	1	1	4	4	-	-	4	-	-	4	138
3	20	15	29	5	5	-	-	7	-	-1	8	140
3	15	3	6	1	1	-	-	1	-	-	1	143
2	•	3	4	3	3	-	-	3	-	1	2	144
2	•	5	6	4	4	-	-	5	-	1	4	145
-	-	16	19	13	12	1	-	21	-1	1	21	146
1	•	2	2	2	1	1	-	4	1	-	3	147
6	39	15	28	7	7	-	-	7	-	-	7	154
3	21	6	9	3	3	-	-	4	-	-1	5	156
-	-	2	4	3	3	-	-	3	-	-	3	158
3	16	3	4	1	1	-	-	1	-	-	1	160
4	9	3	3	5	4	1	-	9	-	5	4	161
2	•	3	6	-	-	-	-	1	-	1	-	168
4	21	5	9	2	2	-	-	3	-	1	2	171
-	-	1	1	-	-	-	-	-	-	-	-	173
1	•	4	4	2	2	-	-	2	-	-	2	175
7	56	3	7	2	2	-	-	2	-	-	2	176
107	652	228	380	129	117	8	4	194	-	46	148	
6	•	15	18	13	13	-	-	13	-	1	12	
8	•	16	35	6	5	1	-	9	-	5	4	
4	•	6	8	2	1	-	1	4	-	-	4	
3	•	11	14	9	9	-	-	10	-	1	9	
4	•	10	14	7	6	1	-	8	-	-	8	
8	•	10	17	5	4	1	-	8	1	1	6	
4	37	3	12	1	1	-	-	1	-	1	-	112
3	19	1	1	2	2	-	-	2	-	-1	3	113
2	•	9	10	5	5	-	-	5	-	-	5	120
7	76	2	3	-	-	-	-	1	-	-1	2	123
-	-	-	1	1	-	1	-	3	-	1	2	127
4	28	1	1	1	1	-	-	-1	-	-1	-	128
9	70	9	10	5	5	-	-	5	-	-	5	136
2	•	-	1	-	-	-	-	-	-	-	-	137
2	•	4	4	1	1	-	-	1	-	-	1	141
6	20	3	3	1	1	-	-	2	-	-	2	142
2	•	-	-	2	2	-	-	2	-	-	2	145
1	•	74	74	-	-	-	-	-	-	-	-	146
10	96	6	6	3	3	-	-	3	-	-	3	154
3	45	1	-	4	4	-	-	4	-	-1	5	156
5	59	8	12	3	3	-	-	4	-1	-	5	158
7	87	-	-	2	2	-	-	3	-	1	2	161
9	57	-	-	4	4	-	-	8	1	2	5	162
2	•	2	3	-	-	-	-	1	1	-1	1	165
11	26	4	5	7	7	-	-	7	-	2	5	168
6	67	2	15	1	1	-	-	3	-	-1	4	169
8	140	2	2	4	3	1	-	6	1	-	5	171
2	•	-	-	2	2	-	-	2	-	-1	3	174
5	50	-	-	1	1	-	-	1	-	-	1	175
1	•	-	1	1	1	-	-	1	-	-	1	181

Oberfranken

Gde Schl. Nr.	VGem Schl. Nr.	Gemeinde	Noch: Bautätigkeit und Wohnungswesen					Fremdenverkehr			
			Bestand an Wohngebäuden insgesamt (ohne Wohnheime)	Bestand an Wohnungen in Wohn- und Nichtwohngebäuden (ohne Wohnungen in Wohnheimen)				Räume insgesamt	Gästebetten im Juni (Angebot)	Gästeankünfte	Gästeübernachtungen
				insgesamt	davon mit ... Räumen						
					1 oder 2	3 oder 4	5 oder mehr				
31. Dezember 2010							2010				
			104	105	106	107	108	109	110	111	112
<b>474</b>		<b>Lkr Forchheim</b>									
119	426	Dormitz .....	598	820	28	203	589	4513	-	-	-
121	420	Ebermannstadt, St .....	1865	3206	184	1237	1785	16190	558	28617	63839
122	425	Effeltrich .....	797	1052	33	207	812	6067	86	662	2440
123		Eggolsheim, M .....	1816	2645	75	802	1768	14238	.	.	.
124		Egloffstein, M .....	718	965	54	325	586	5141	247	6903	23305
126		Forchheim, GKSt .....	7034	15266	824	7450	6992	70108	323	17502	30880
129		Gößweinstein, M .....	1224	1775	82	538	1155	9713	781	26868	64414
132	427	Gräfenberg, St .....	1227	1848	67	628	1153	9598	.	.	.
133		Hallerndorf .....	1149	1559	44	371	1144	8727	133	7113	18327
134		Hausen .....	986	1556	44	475	1037	8304	.	.	.
135		Heroldsbach .....	1393	1990	62	499	1429	10972	.	.	.
137	426	Hetzles .....	377	475	9	109	357	2837	-	-	-
138	427	Hiltspoltstein, M .....	538	685	22	196	467	3775	.	.	.
140		Igensdorf, M .....	1543	2009	74	487	1448	11022	.	.	.
143	423	Kirchehrenbach .....	644	953	59	257	637	5087	.	.	.
144	426	Kleinsendelbach .....	463	597	14	157	426	3326	-	-	-
145	422	Kunreuth .....	448	591	17	142	432	3362	.	.	.
146		Langensendelbach .....	846	1178	43	250	885	6796	112	4416	8695
147	423	Leutenbach .....	522	706	26	152	528	4131	132	1201	5960
154		Neunkirchen a.Brand, M .....	2305	3376	165	946	2265	18349	.	.	.
156		Obertrubach .....	680	943	56	265	622	5151	559	18218	55424
158	422	Pinzberg .....	564	806	21	205	580	4617	113	1807	2735
160	425	Poxdorf .....	440	636	14	115	507	3644	-	-	-
161		Pretzfeld, M .....	747	1070	19	296	755	5811	.	.	.
168	420	Unterleinleiter .....	380	544	32	163	349	2867	-	-	-
171	423	Weilersbach .....	573	851	37	299	515	4337	.	.	.
173	427	Weißenohe .....	339	493	14	215	264	2447	-	-	-
175	422	Wiesenthau .....	508	685	17	176	492	3844	.	.	.
176		Wiesenthal, M .....	867	1187	52	386	749	6429	559	17661	46455
		Insgesamt	31591	50467	2188	17551	30728	261403	4002	150496	357696
		dar. Verwaltungsgemeinschaft(en)									
		426 Dormitz .....	1438	1892	51	469	1372	10676	-	-	-
		420 Ebermannstadt .....	2245	3750	216	1400	2134	19057	558	28617	63839
		425 Effeltrich .....	1237	1688	47	322	1319	9711	86	662	2440
		422 Gosberg .....	1520	2082	55	523	1504	11823	.	.	.
		Sitz: Pinzberg .....									
		427 Gräfenberg .....	2104	3026	103	1039	1884	15820	.	.	.
		423 Kirchehrenbach .....	1739	2510	122	708	1680	13555	.	.	.
<b>475</b>		<b>Lkr Hof</b>									
112		Bad Steben, M .....	1139	2208	265	867	1076	10429	1550	35639	336637
113		Berg .....	853	1232	41	438	753	6348	205	13829	21099
120		Döhlau .....	1246	1796	62	584	1150	9261	-	-	-
123	430	Feilitzsch .....	791	1225	59	457	709	6180	-	-	-
127	430	Gattendorf .....	338	504	27	192	285	2521	.	.	.
128		Geroldsgrün .....	1149	1652	90	615	947	8249	80	479	1885
136		Helmbrechts, St .....	3030	5233	243	2398	2592	25055	151	4123	7185
137	428	Issigau .....	420	610	21	229	360	3108	.	.	.
141		Köditz .....	782	1243	53	487	703	6213	103	4991	9528
142		Konradsreuth .....	1003	1718	65	723	930	8590	.	.	.
145	431	Leupoldsgrün .....	469	666	19	229	418	3492	.	.	.
146	428	Lichtenberg, St .....	478	723	46	345	332	3348	85	2223	5226
154		Münchberg, St .....	3002	5895	360	2711	2824	27550	205	11062	17508
156		Naila, St .....	2427	4529	280	2022	2227	21548	86	3383	5960
158		Oberkotzau, M .....	1484	2763	141	1299	1323	12919	.	.	.
161		Regnitzlosau .....	861	1234	44	414	776	6346	.	.	.
162		Rehau, St .....	2763	5292	260	2543	2489	24317	152	6079	11380
165	431	Schauenstein, St .....	780	1167	40	471	656	5908	-	-	-
168		Schwarzenbach/Saale, St .....	2148	4048	183	1919	1946	19017	43	.	.
169		Schwarzenbach/Wald, St .....	1844	2941	135	1280	1526	14395	240	4350	10372
171		Selbitz, St .....	1407	2290	91	981	1218	11330	180	8054	20082
174	432	Sparneck, M .....	601	931	51	348	532	4572	-	-	-
175		Stammbach, M .....	924	1374	51	524	799	7041	.	.	.
181	430	Töpen .....	332	500	8	179	313	2623	.	.	.

Straßenverkehrsunfälle				Einrichtungen für ältere Menschen				Empfänger von Sozialhilfe nach SGB XII			Gde Schl. Nr.
Straßenverkehrsunfälle insgesamt	davon Unfälle mit		dabei Verunglückte	Einrichtungen insgesamt	verfügbare Plätze	Bewohner	Personal (Beschäftigte)	3. Kapitel "Hilfe zum Lebensunterhalt"	4. Kapitel "Grundsicherung im Alter und bei Erwerbsminderung"	5. bis 9. Kapitel "Sonstige Hilfen"	
	Personenschaden	nur Sachschaden									
2010				am 15. Dezember 2010				am 31. Dezember 2010			
113	114	115	116	117	118	119	120	121	122	123	
7	4	3	6	-	-	-	-	-	3	6	119
36	25	11	28	2	104	88	62	14	24	56	121
10	4	6	7	-	-	-	-	-	•	4	122
38	29	9	48	1	60	60	60	8	22	43	123
9	9	-	15	-	-	-	-	•	5	9	124
204	155	49	189	6	507	492	324	74	226	497	126
16	13	3	19	1	102	85	56	11	20	51	129
12	9	3	15	1	90	90	93	24	28	61	132
20	17	3	21	-	-	-	-	•	7	10	133
15	12	3	18	-	-	-	-	-	6	5	134
9	5	4	6	-	-	-	-	•	10	7	135
8	5	3	5	-	-	-	-	-	4	•	137
5	4	1	5	-	-	-	-	-	•	5	138
11	9	2	11	-	-	-	-	-	•	11	140
10	8	2	8	-	-	-	-	10	11	22	143
1	-	1	-	-	-	-	-	-	•	5	144
3	2	1	2	-	-	-	-	-	•	4	145
8	5	3	6	-	-	-	-	-	•	7	146
5	4	1	4	-	-	-	-	-	4	8	147
28	19	9	21	1	72	71	63	4	29	37	154
11	8	3	8	-	-	-	-	•	4	6	156
8	6	2	7	-	-	-	-	-	•	•	158
2	1	1	1	-	-	-	-	-	•	•	160
15	11	4	16	-	-	-	-	-	•	11	161
4	4	-	6	1	20	19	42	9	3	34	168
9	8	1	13	-	-	-	-	3	3	8	171
5	5	-	5	-	-	-	-	•	7	11	173
7	3	4	3	-	-	-	-	-	•	6	175
21	16	5	18	2	139	132	101	29	31	74	176
537	400	137	511	15	1094	1037	801	195	483	1009	
16	9	7	11	-	-	-	-	-	-	-	
40	29	11	34	3	124	107	104	-	-	-	
12	5	7	8	-	-	-	-	-	-	-	
18	11	7	12	-	-	-	-	-	-	-	
22	18	4	25	1	90	90	93	-	-	-	
24	20	4	25	-	-	-	-	-	-	-	
10	8	2	8	2	107	105	95	7	18	22	112
57	18	39	24	-	-	-	-	•	4	5	113
18	13	5	17	-	-	-	-	•	6	4	120
11	2	9	3	1	52	52	42	86	83	179	123
18	7	11	8	-	-	-	-	-	•	3	127
5	5	-	7	1	93	76	54	3	14	24	128
52	32	20	46	2	122	113	98	11	41	60	136
7	5	2	6	-	-	-	-	-	3	•	137
41	23	18	33	-	-	-	-	•	4	9	141
25	15	10	17	1	47	46	52	8	8	29	142
21	14	7	24	-	-	-	-	•	•	5	145
2	1	1	1	-	-	-	-	-	4	-	146
96	56	40	71	2	119	119	100	19	61	50	154
54	33	21	48	1	100	98	85	40	38	78	156
22	15	7	19	1	114	113	92	33	39	100	158
18	10	8	13	-	-	-	-	-	5	6	161
57	37	20	40	3	188	177	146	25	50	76	162
13	7	6	10	-	-	-	-	•	4	4	165
28	20	8	26	1	101	101	116	12	33	49	168
19	10	9	13	1	89	89	69	5	20	23	169
31	17	14	26	1	107	107	94	6	11	23	171
10	3	7	4	-	-	-	-	-	3	4	174
26	14	12	19	-	-	-	-	-	5	5	175
8	5	3	6	-	-	-	-	-	•	•	181

Oberfranken

Gde Schl. Nr.	VGem Schl. Nr.	Gemeinde	Lohn- und Einkommensteuer								
			Lohn- und Einkommensteuerpflichtige	Gesamtbetrag der Einkünfte		Lohn- und Einkommensteuer		Arbeitnehmer (=Lohnsteuerfälle)		Bruttolohn	
				insgesamt	je Steuerpflichtigen	insgesamt	je Steuerpflichtigen	insgesamt	je 1000 Einwohner	insgesamt	je Arbeitnehmer
			Anzahl	1000 €	€	1000 €	€	Anzahl		1000 €	€
			2007								
			124	125	126	127	128	129	130	131	132
<b>474</b>		<b>Lkr Forchheim</b>									
119	426	Dormitz .....	1001	41390	41349	7753	7746	1096	549	36183	33014
121	420	Ebermannstadt, St .....	3341	108036	32337	17467	5228	3575	524	92507	25876
122	425	Effeltrich .....	1262	52349	41481	10190	8074	1403	526	47116	33582
123		Eggolsheim, M .....	3120	102292	32786	16889	5413	3419	529	92954	27187
124		Egloffstein, M .....	905	26520	29304	3919	4330	946	474	22962	24273
126		Forchheim, GKSt .....	15612	493354	31601	83646	5358	16582	547	429374	25894
129		Gößweinstein, M .....	1958	51134	26116	6691	3417	2075	507	47536	22909
132	427	Gräfenberg, St .....	2068	59287	28669	9145	4422	2129	528	49903	23440
133		Hallerndorf .....	1960	60227	30728	9122	4654	2186	553	56854	26008
134		Hausen .....	1784	64740	36289	11453	6420	2022	547	60327	29835
135		Heroldsbach .....	2407	86021	35738	14952	6212	2638	523	79590	30171
137	426	Hetzles .....	595	20736	34851	3447	5794	654	499	19404	29670
138	427	Hiltlpoltstein, M .....	770	25498	33114	4355	5656	809	509	21407	26461
140		Igensdorf, M .....	2368	87891	37116	15763	6657	2681	551	78849	29410
143	423	Kirchrehnbach .....	1148	36573	31858	5867	5110	1260	552	33853	26867
144	426	Kleinsendelbach .....	720	29729	41290	5787	8037	800	529	27302	34128
145	422	Kunreuth .....	668	21155	31670	3388	5071	714	525	19477	27279
146		Langensendelbach .....	1398	68018	48654	14712	10524	1474	510	53242	36121
147	423	Leutenbach .....	834	25298	30333	3930	4712	888	503	23459	26418
154		Neunkirchen a.Brand, M .....	3830	160047	41788	30539	7974	4069	509	135452	33289
156		Obertrubach .....	1065	29184	27403	4056	3808	1148	526	26091	22727
158	422	Pinzberg .....	946	31763	33576	5348	5654	1069	555	30094	28152
160	425	Poxdorf .....	785	34179	43540	6599	8406	851	555	28834	33882
161		Pretzfeld, M .....	1211	38401	31710	5867	4845	1329	537	34435	25910
168	420	Unterleinleiter .....	608	17299	28452	2665	4384	668	535	15677	23469
171	423	Weilersbach .....	1025	31089	30331	4702	4588	1175	576	29037	24712
173	427	Weißenohe .....	530	15888	29977	2430	4586	566	510	14598	25792
175	422	Wiesenthau .....	865	28306	32724	4794	5542	938	553	25191	26856
176		Wiesenttal, M .....	1166	32815	28143	4710	4039	1164	460	27500	23625
		Insgesamt	55950	1879220	33587	320186	5723	60328	532	1659208	27503
		dar. Verwaltungsgemeinschaft(en)									
		426 Dormitz .....	2316	91855	39661	16987	7335	2550	529	82889	32505
		420 Ebermannstadt .....	3949	125335	31738	20132	5098	4243	526	108184	25497
		425 Effeltrich .....	2047	86528	42370	16789	8202	2254	536	75950	33696
		422 Gosberg .....	2479	81225	32765	13530	5458	2721	546	74762	27476
		Sitz: Pinzberg .....									
		427 Gräfenberg .....	3368	100672	29891	15930	4730	3504	521	85908	24517
		423 Kirchrehnbach .....	3007	92960	30914	14499	4822	3323	546	86349	25985
<b>475</b>		<b>Lkr Hof</b>									
112		Bad Steben, M .....	1644	47313	28779	7109	4324	1655	467	36050	21782
113		Berg .....	1129	28435	25186	3936	3486	1178	473	23599	20033
120		Döhlau .....	1883	58907	31283	9035	4798	2053	500	49176	23953
123	430	Feilitzsch .....	1167	33260	28500	4586	3930	1287	450	28366	22040
127	430	Gattendorf .....	489	15486	31670	2519	5152	513	444	11972	23337
128		Geroldsgrün .....	1554	34276	22057	4300	2767	1735	566	31565	18193
136		Helmbrechts, St .....	4216	118882	28198	18494	4387	4570	495	92437	20227
137	428	Issigau .....	486	15122	31115	2334	4802	501	443	9919	19798
141		Köditz .....	1217	36835	30267	5711	4693	1304	484	29813	22863
142		Konradsreuth .....	1557	46389	29794	7701	4946	1656	476	35032	21155
145	431	Leupoldsgrün .....	614	17741	28895	2534	4127	654	474	14805	22638
146	428	Lichtenberg, St .....	535	12566	23487	1491	2786	546	487	10971	20093
154		Münchberg, St .....	5123	138212	26979	20450	3992	5415	485	112094	20701
156		Naila, St .....	3887	105471	27134	15924	4097	4122	501	85858	20829
158		Oberkotzau, M .....	2542	70803	27853	10515	4136	2732	474	59205	21671
161		Regnitzlosau .....	1064	32369	30422	4681	4400	1112	434	25977	23361
162		Rehau, St .....	4257	116760	27428	17331	4071	4554	464	101627	22316
165	431	Schauenstein, St .....	926	26649	28779	3657	3950	979	466	21882	22351
168		Schwarzenbach/Saale, St .....	3468	83183	23986	10789	3111	3645	478	71431	19597
169		Schwarzenbach/Wald, St .....	2202	55362	25142	7418	3369	2340	470	46739	19974
171		Selbitz, St .....	2064	54787	26544	7615	3689	2187	471	43680	19973
174	432	Sparneck, M .....	833	19910	23902	2783	3340	926	537	17386	18775
175		Stammbach, M .....	1186	30366	25604	4146	3496	1289	518	26118	20262
181	430	Töpen .....	513	14971	29183	2199	4286	557	461	12543	22519

Kommunale Finanzen													Gde Schl. Nr.
Gemeindesteuereinnahmen					Hebesätze			Steuer- ein- nahmen ins- gesamt	Real- steuer- aufbrin- gungs- kraft	Steuer- ein- nahme- kraft	Schlüssel- zuweisungen an die Gemeinden		
ins- gesamt	darunter				Grundsteuer		Gewer- be- steuer						
	Grundsteuer		Gewerbe- steuer (netto)	Gemeindean- teil an der Ein- kommen- und Umsatzsteuer	A	B							
	A	B											
1000 €					%			€ je Einwohner					
2010												2011	
133	134	135	136	137	138	139	140	141	142	143	144	145	
1264	11	134	76	1039	350	350	380	630	123	632	98	75	119
4582	55	763	852	2900	430	430	360	673	264	660	77	131	121
1978	40	205	357	1370	400	400	380	745	247	732	92	69	122
4285	48	541	1073	2614	350	350	350	670	320	686	132	79	123
1109	44	178	193	688	450	450	350	557	220	541	320	263	124
22939	36	3339	6464	13035	335	335	335	753	421	792	143	139	126
1885	100	390	189	1197	480	480	380	466	149	435	330	272	129
2719	61	440	720	1488	440	440	340	676	351	673	154	143	132
2315	34	276	398	1599	300	300	320	585	247	623	97	85	133
2186	20	256	122	1784	330	330	335	597	132	611	125	91	134
2946	22	338	291	2288	330	330	360	592	157	602	138	111	135
854	16	78	219	537	350	325	350	656	304	674	174	138	137
883	38	144	199	497	450	450	380	560	246	532	269	223	138
2893	38	307	371	2164	300	300	320	594	201	623	138	126	140
1252	11	156	136	943	300	350	380	551	151	552	190	156	143
935	14	109	52	755	350	350	380	618	128	619	125	100	144
673	15	85	47	525	330	330	300	497	139	516	219	188	145
2076	17	203	338	1513	300	300	380	708	231	721	50	41	146
1166	30	106	427	601	350	350	380	672	376	666	-	88	147
5974	38	714	1341	3861	330	350	330	754	343	784	62	97	154
1047	27	152	179	684	330	330	320	479	213	502	268	211	156
997	25	116	46	808	330	330	350	523	115	533	192	158	158
1089	19	137	134	795	400	400	380	720	202	707	85	51	160
1431	41	191	191	1002	330	330	330	581	216	602	204	157	161
636	8	81	98	448	360	360	330	508	185	521	229	197	168
1028	12	127	80	803	350	350	380	509	121	509	218	187	171
585	4	110	63	404	440	440	380	533	158	512	222	209	173
877	10	87	69	708	300	300	300	522	138	547	191	159	175
1507	65	240	389	804	480	480	380	593	275	557	236	244	176
74112	901	10001	15113	47855	376	356	343	655	282	670	147	135	
3053	42	321	347	2331	350	344	360	633	173	639	127	100	
5219	62	844	949	3348	420	422	357	647	252	638	100	141	
3068	60	342	492	2165	400	400	380	736	231	723	89	62	
2547	50	288	162	2041	323	320	312	516	129	533	199	167	
4187	104	694	982	2389	444	442	350	625	294	614	192	173	
3446	54	389	642	2347	338	350	380	572	206	570	145	147	
1903	17	468	183	1229	330	330	330	549	235	575	127	140	112
2100	31	244	1116	704	300	300	300	858	874	1020	180	3	113
2578	13	423	604	1527	330	330	330	637	336	672	195	148	120
1173	25	204	148	792	290	290	300	406	184	443	308	284	123
1014	16	166	455	375	330	330	310	902	807	1020	32	68	127
1679	8	225	563	878	300	300	300	570	407	645	288	177	128
6789	31	834	2762	3148	270	270	300	763	635	892	121	115	136
619	11	81	217	308	300	300	320	571	402	629	97	188	137
1510	22	227	307	948	280	280	300	570	313	635	96	45	141
2648	57	483	976	1124	380	380	335	781	559	813	48	83	142
939	9	136	324	468	300	300	380	721	436	738	195	151	145
600	3	106	179	307	330	330	300	542	372	599	193	430	146
6235	61	1124	1394	3640	300	300	305	570	337	631	284	238	154
5632	20	908	1799	2889	310	330	310	696	475	765	33	61	156
3749	15	513	1480	1728	280	280	330	670	503	740	250	183	158
1141	29	183	163	759	300	300	300	458	211	496	310	255	161
7916	49	987	3557	3302	275	275	295	836	767	997	67	136	162
923	22	169	21	707	330	330	380	451	118	461	32	199	165
5338	48	750	2285	2243	300	300	300	730	639	849	105	164	168
2145	18	396	297	1421	310	310	340	446	189	468	369	346	169
2429	24	459	515	1422	330	320	330	534	286	568	232	219	171
629	12	143	-56	526	310	300	300	372	61	383	252	207	174
1506	31	194	535	743	300	300	340	627	421	672	207	232	175
1411	17	152	837	402	270	270	290	1213	1413	1526	-	-	181

Oberfranken

Gde Schl. Nr.	VGem Schl. Nr.	Gemeinde	Gebiet										darunter (Sp. 1) Siedlungs- und Verkehrsfläche
			Fläche am 31. Dezember 2010	davon wurden genutzt als									
				Gebäude- und Frei- fläche	Betriebs- fläche	Er- holungs- fläche	Verkehrsfläche		Land- wirt- schaft- fläche	Wald- fläche	Wasser- fläche	Flächen anderer Nutzung	
							ins- gesamt	dar. Straßen, Wege, Plätze					
km²	ha (10 000 m²)												
1	2	3	4	5	6	7	8	9	10	11			
<b>475 Noch Lkr Hof</b>													
182	430	Trogen .....	12,32	52	0	2	91	88	689	385	9	3	146
184	432	Weißdorf .....	21,90	72	0	8	76	72	1370	631	22	11	157
189		Zell, M .....	31,25	107	3	5	100	100	1722	1162	18	8	215
444		Gemeindefreie Gebiete .....	37,60	3	0	0	34	34	41	3677	3	1	38
		Insgesamt	892,52	4719	302	370	4245	3979	47007	31270	935	403	9492
dar. Verwaltungsgemeinschaft(en)													
		430 Feilitzsch .....	85,52	327	19	58	446	420	5404	2221	59	18	841
		428 Lichtenberg .....	28,16	113	19	17	104	101	1289	1217	36	20	237
		431 Schauenstein .....	36,91	160	1	8	162	162	2228	1080	37	15	332
		432 Sparneck .....	38,26	164	2	13	132	128	2014	1433	38	31	311
<b>476 Lkr Kronach</b>													
145		Kronach, St .....	66,99	684	22	52	318	289	3251	2240	77	55	1068
146		Küps, M .....	35,65	303	7	19	202	192	1903	1063	48	19	535
152		Ludwigsstadt, St .....	58,73	147	28	7	219	180	1304	4144	17	9	377
183		Marktrodach, M .....	33,32	169	10	9	109	104	1388	1585	26	37	293
154	434	Mitwitz, M .....	33,19	140	27	5	100	97	1233	1757	48	8	250
159		Nordhalben, M .....	21,91	89	5	2	73	66	558	1375	85	4	169
164		Pressig, M .....	53,19	174	27	6	198	164	1548	3318	37	12	381
166	433	Reichenbach .....	8,65	27	0	2	18	18	264	548	3	2	48
171	434	Schneckenlohe .....	9,31	52	0	2	48	48	506	312	6	4	102
175		Steinbach a.Wald .....	36,14	152	9	12	121	101	1394	1905	14	6	296
177		Steinwiesen, M .....	55,04	134	9	10	141	133	1089	4027	85	9	294
178		Stockheim .....	25,37	223	5	13	148	128	1079	1029	31	9	392
179		Tettau, M .....	23,81	108	2	8	82	79	316	1850	9	7	201
180	433	Teuschnitz, St .....	34,26	84	2	6	104	97	923	2215	15	76	196
182	433	Tschirn .....	20,12	25	1	2	53	53	372	1546	11	4	80
184		Wallenfels, St .....	45,66	111	7	8	145	144	551	3703	29	12	271
185		Weißbrunn .....	26,41	143	11	8	141	139	1292	1021	17	8	297
189		Wilhelmsthal .....	42,92	152	4	9	119	119	1378	2591	32	8	283
444		Gemeindefreie Gebiete .....	20,86	0	-	-	11	11	11	2060	5	-	11
		Insgesamt	651,53	2916	176	181	2347	2160	20358	38290	596	291	5543
dar. Verwaltungsgemeinschaft(en)													
		434 Mitwitz .....	42,50	192	27	7	148	145	1739	2070	55	12	352
		433 Teuschnitz .....	63,03	136	3	10	175	168	1559	4310	29	82	325
<b>477 Lkr Kulmbach</b>													
117	436	Grafengehaig, M .....	20,81	60	3	1	57	57	1035	908	13	4	122
118	437	Guttenberg .....	10,65	26	23	3	31	31	419	555	3	6	62
119	439	Harsdorf .....	11,25	42	1	1	72	64	546	452	2	9	116
121		Himmelkron .....	23,05	180	6	9	189	159	1306	577	24	13	385
124	438	Kasendorf, M .....	39,01	127	34	6	198	196	2309	1196	15	15	344
127	439	Ködnitz .....	19,62	66	1	2	116	111	996	755	19	7	185
128		Kulmbach, GKSt .....	92,79	946	54	75	512	470	4793	2773	89	36	1579
129	437	Kupferberg, St .....	8,28	44	42	3	27	27	425	278	6	2	76
135	437	Ludwigschorgast, M .....	5,94	40	14	1	33	27	343	152	8	3	76
136		Mainleus, M .....	49,42	293	9	17	221	206	2955	1371	57	19	541
138	436	Marktleugast, M .....	33,89	163	5	9	105	105	1645	1428	31	3	284
139		Marktschorgast, M .....	15,82	80	2	4	110	92	750	620	12	5	196
142		Neudrossenfeld .....	50,23	192	26	5	219	210	3106	1384	70	21	423
143		Neuenmarkt .....	18,94	157	3	4	101	72	1479	131	16	5	265
148		Presseck, M .....	54,83	100	14	4	145	145	1794	3404	14	6	252
151	435	Rugendorf .....	17,32	65	2	3	96	96	1167	378	14	8	166
156	435	Stadtsteinach, St .....	39,80	152	22	6	125	119	1871	1750	25	28	292
157		Thurnau, M .....	64,19	227	6	19	307	302	3273	2533	26	28	559
158	439	Trebgast .....	17,09	81	4	6	85	78	937	566	23	7	174
159	437	Untersteinach .....	11,42	98	2	5	86	77	713	218	15	6	193
163		Wirsberg, M .....	17,21	78	1	3	59	59	862	698	14	6	141
164	438	Wonsees, M .....	36,79	79	3	2	159	159	2061	1339	5	30	243
		Insgesamt	658,33	3299	276	186	3054	2865	34786	23464	501	267	6674

Bevölkerungsstand																	Gde Schl. Nr.
Bevölkerung am				Bevölkerungs- zu- bzw. -ab- nahme (-) in % 2010 gegenüber		Einwohner je km²		Von der Bevölkerung am 31. Dezember 2010 waren ... Jahre alt									
27. Mai 1970	25. Mai 1987	31. Dezember 2010						1970	2010	unter 6	6 bis unter 15	15 bis unter 18	18 bis unter 25	25 bis unter 30	30 bis unter 50	50 bis unter 65	
		ins- gesamt	darunter männ- lich	1970	1987												
Gebietsstand 1. Januar 1994				Gebietsstand 1.1.1994													
12	13	14	15	16	17	18	19	20	21	22	23	24	25	26	27		
1311	1334	1553	746	18,5	16,4	106	126	73	135	56	134	88	448	329	290	182	
1468	1256	1197	589	-18,5	-4,7	67	55	54	98	45	79	47	317	275	282	184	
2450	2125	2131	1052	-13,0	0,3	78	68	80	167	63	149	86	514	470	602	189	
-	-	-	-	-	-	-	-	-	-	-	-	-	-	-	-	444	
120158	105628	100234	48562	-16,6	-5,1	135	112	4134	8445	3220	7435	4458	26989	21163	24390		
5897	5660	6687	3300	13,4	18,1	69	78	316	601	228	500	309	1917	1531	1285		
2719	2375	2189	1061	-19,5	-7,8	97	78	70	186	64	155	92	567	481	574		
4095	3724	3332	1638	-18,6	-10,5	111	90	115	283	106	249	137	932	688	822		
3666	3117	2860	1371	-22,0	-8,2	96	75	128	250	97	197	114	781	619	674		
18890	18401	17279	8361	-8,5	-6,1	282	258	701	1285	495	1280	895	4893	3683	4047	145	
7798	7125	7935	3955	1,8	11,4	219	223	382	737	235	567	414	2351	1660	1589	146	
4894	4043	3494	1710	-28,6	-13,6	83	59	121	278	115	245	143	938	749	905	152	
3672	3729	3901	1962	6,2	4,6	110	117	169	330	107	316	178	1147	857	797	183	
3260	3042	2895	1432	-11,2	-4,8	98	87	126	227	77	279	155	785	600	646	154	
2757	2352	1879	917	-31,8	-20,1	126	86	79	158	45	113	75	526	433	450	159	
5059	4498	4123	2027	-18,5	-8,3	95	78	174	315	130	341	227	1164	894	878	164	
1104	966	739	357	-33,1	-23,5	128	85	28	52	22	57	38	191	187	164	166	
1257	1168	1112	534	-11,5	-4,8	135	120	50	113	38	78	46	331	224	232	171	
3768	3736	3345	1655	-11,2	-10,5	104	93	137	275	117	261	174	971	658	752	175	
4205	4000	3605	1846	-14,3	-9,9	76	66	146	320	109	283	191	1061	815	680	177	
5523	5280	5111	2510	-7,5	-3,2	218	201	205	483	197	377	251	1499	1025	1074	178	
3465	2880	2286	1142	-34,0	-20,6	146	96	79	172	61	185	131	627	495	536	179	
2728	2485	2051	1003	-24,8	-17,5	80	60	64	190	62	165	108	540	464	458	180	
797	736	536	248	-32,7	-27,2	40	27	23	22	13	46	31	130	123	148	182	
3913	3459	2875	1407	-26,5	-16,9	86	63	100	216	112	219	129	714	671	714	184	
3261	3084	3011	1508	-7,7	-2,4	123	114	126	254	89	224	136	844	698	640	185	
4365	4369	3929	1952	-10,0	-10,1	102	92	177	328	147	283	212	1141	870	771	189	
-	-	-	-	-	-	-	-	-	-	-	-	-	-	-	-	444	
80716	75353	70106	34526	-13,1	-7,0	124	108	2887	5755	2171	5319	3534	19853	15106	15481		
4517	4210	4007	1966	-11,3	-4,8	106	94	176	340	115	357	201	1116	824	878		
4629	4187	3326	1608	-28,1	-20,6	73	53	115	264	97	268	177	861	774	770		
1431	1109	958	473	-33,1	-13,6	69	46	34	76	28	73	45	221	226	255	117	
618	502	536	266	-13,3	6,8	58	50	18	40	14	36	20	157	127	124	118	
750	751	1018	501	35,7	35,6	67	91	45	99	37	98	33	324	206	176	119	
2513	2833	3496	1673	39,1	23,4	109	152	169	277	99	264	171	1101	768	647	121	
2379	2257	2514	1245	5,7	11,4	61	64	142	256	86	192	142	783	503	410	124	
1486	1700	1621	783	9,1	-4,6	76	83	83	107	41	112	68	432	407	371	127	
29482	27241	26768	12767	-9,2	-1,7	318	288	1195	2122	827	1958	1444	7117	5699	6406	128	
1135	1148	1032	525	-9,1	-10,1	137	125	46	75	27	76	68	270	250	220	129	
984	881	975	473	-9,9	10,7	166	164	39	79	28	89	59	253	227	201	135	
6858	6189	6546	3248	-4,5	5,8	139	132	299	646	238	486	303	1902	1324	1348	136	
4460	3843	3301	1643	-26,0	-14,1	132	97	122	271	105	246	155	912	691	799	138	
1820	1538	1499	748	-17,6	-2,5	115	95	68	123	46	114	68	389	341	350	139	
3009	3002	3931	1952	30,6	30,9	60	78	211	394	156	257	165	1242	891	615	142	
2693	2750	3051	1469	13,3	10,9	142	161	143	267	107	234	134	873	625	668	143	
2971	2369	1952	973	-34,3	-17,6	54	36	73	131	61	154	99	485	446	503	148	
1018	968	1016	511	-0,2	5,0	59	59	59	78	25	87	43	284	241	199	151	
3778	3481	3309	1604	-12,4	-4,9	95	83	143	275	88	268	155	922	748	710	156	
4128	4003	4382	2129	6,2	9,5	64	68	232	386	174	338	191	1237	918	906	157	
1739	1652	1645	846	-5,4	-0,4	102	96	56	123	66	130	78	506	373	313	158	
2043	1966	1848	892	-9,5	-6,0	179	162	80	183	54	122	99	536	381	393	159	
2016	1804	1944	932	-3,6	7,8	117	113	65	146	58	173	116	567	386	433	163	
1178	1068	1149	583	-2,5	7,6	32	31	60	128	44	98	57	333	218	211	164	
78489	73055	74491	36236	-5,1	2,0	119	113	3382	6282	2409	5605	3713	20846	15996	16258		

Oberfranken

Gde Schl. Nr.	VGem Schl. Nr.	Gemeinde	Bevölkerungsbewegung										Bildungs		
			Lebend-geborene		Gestorbene		Geburten- bzw. Sterbe- fall- über- schuss (-)	Zugezogene		Fortgezogene		Wande- rungs- gewinn bzw. -ver- lust (-)	Kindertageseinrichtungen		
													ins- gesamt	Betreute Kinder	
			2009	2010	2009	2010	2009	2010	2009	2010	2009	2010		37	Plätze
28	29	30											31		
475 Noch Lkr Hof															
182	430	Trogen	10	8	13	12	-4	71	85	89	76	9	112	110	83
184	432	Weißdorf	10	11	14	16	-5	50	63	87	80	-17	50	28	16
189		Zell, M	19	7	59	77	-70	115	119	103	106	13	65	57	42
444		Gemeindefreie Gebiete	-	-	-	-	-	-	-	-	-	-	-	-	-
		Insgesamt	621	624	1329	1383	-759	4288	4360	4803	4618	-258	3590	3292	1988
dar. Verwaltungsgemeinschaft(en)															
		430 Feilitzsch	40	47	78	92	-45	324	352	329	342	10	212	190	141
		428 Lichtenberg	10	10	22	21	-11	116	67	95	90	-23	83	60	38
		431 Schauenstein	22	15	39	32	-17	117	111	143	130	-19	139	127	60
		432 Sparneck	25	21	31	37	-16	136	115	173	145	-30	119	106	57
<b>476 Lkr Kronach</b>															
145		Kronach, St	128	116	263	267	-151	876	1006	868	1013	-7	611	517	340
146		Küps, M	61	55	81	94	-39	357	318	352	348	-30	286	285	220
152		Ludwigsstadt, St	19	15	69	70	-55	117	114	140	143	-29	186	141	75
183		Marktrodach, M	27	31	32	52	-21	210	169	210	211	-42	157	122	88
154	434	Mitwitz, M	29	23	31	36	-13	124	118	136	149	-31	87	81	58
159		Nordhalben, M	11	6	28	24	-18	41	50	64	45	5	54	49	43
164		Pressig, M	32	32	44	53	-21	123	130	146	141	-11	115	91	64
166	433	Reichenbach	6	6	13	10	-4	26	15	28	25	-10	22	13	8
171	434	Schneckenlohe	7	6	9	13	-7	36	29	25	32	-3	25	29	19
175		Steinbach a.Wald	26	23	30	37	-14	67	81	112	132	-51	101	97	64
177		Steinwiesen, M	41	16	41	30	-14	88	91	142	96	-5	135	109	65
178		Stockheim	28	38	59	58	-20	191	199	191	240	-41	187	174	122
179		Tettau, M	7	11	24	30	-19	65	59	94	75	-16	74	62	42
180	433	Teuschnitz, St	14	10	34	30	-20	49	64	68	72	-8	142	112	56
182	433	Tschirn	4	5	12	7	-2	13	9	22	18	-9	-	-	-
184		Wallenfels, St	14	13	71	60	-47	85	92	72	94	-2	150	98	47
185		Weißbrunn	15	24	29	31	-7	138	125	155	138	-13	90	76	59
189		Wilhelmsthal	22	33	52	48	-15	82	83	99	128	-45	126	112	79
444		Gemeindefreie Gebiete	-	-	-	-	-	-	-	-	-	-	-	-	-
		Insgesamt	491	463	922	950	-487	2688	2752	2924	3100	-348	2548	2168	1449
dar. Verwaltungsgemeinschaft(en)															
		434 Mitwitz	36	29	40	49	-20	160	147	161	181	-34	112	110	77
		433 Teuschnitz	24	21	59	47	-26	88	88	118	115	-27	164	125	64
<b>477 Lkr Kulmbach</b>															
117	436	Grafengehaig, M	3	7	15	12	-5	41	48	41	56	-8	25	19	15
118		Guttenberg	-	4	7	5	-1	16	13	21	25	-12	-	-	-
119	439	Harsdorf	7	5	5	11	-6	43	33	46	55	-22	50	37	23
121		Himmelkron	24	19	26	36	-17	189	182	165	180	2	162	151	81
124	438	Kasendorf, M	21	28	23	18	10	89	116	143	111	5	94	72	52
127	439	Ködnitz	16	8	14	12	-4	81	75	83	92	-17	62	51	30
128		Kulmbach, GKSt	186	198	383	356	-158	1055	1112	1115	1028	84	1076	991	590
129	437	Kupferberg, St	6	6	14	11	-5	46	52	67	49	3	44	26	21
135	437	Ludwigschorgast, M	7	9	8	8	1	39	35	54	34	1	37	29	17
136		Mainleus, M	40	45	60	65	-20	278	304	323	315	-11	293	324	186
138	436	Marktleugast, M	20	18	71	59	-41	113	114	120	106	8	100	99	62
139		Marktschorgast, M	11	14	15	20	-6	51	53	73	93	-40	70	53	26
142		Neudrossenfeld	30	36	34	27	9	153	144	158	161	-17	130	127	100
143		Neuenmarkt	20	16	26	26	-10	106	189	145	160	29	115	114	70
148		Presseck, M	8	11	18	24	-13	95	75	91	102	-27	75	56	41
151	435	Rugendorf	7	10	11	5	5	23	41	40	45	-4	27	27	24
156	435	Stadtsteinach, St	24	24	62	47	-23	175	132	123	162	-30	125	117	48
157		Thurnau, M	35	33	57	46	-13	183	148	155	179	-31	161	172	103
158	439	Tregast	9	10	11	18	-8	56	52	58	55	-3	90	72	34
159	437	Untersteinach	9	10	20	15	-5	90	109	110	130	-21	80	91	42
163		Wirsberg, M	14	16	38	36	-20	139	99	128	138	-39	87	62	24
164	438	Wonsees, M	9	7	13	10	-3	47	45	49	38	7	50	44	34
		Insgesamt	506	534	931	867	-333	3108	3171	3308	3314	-143	2953	2734	1623



wesen											Erwerbstätigkeit				Gde Schl. Nr.
Volksschulen			Realschulen einschl. Realsch. z. sonderpädagog. Förderung			Gymnasien			Berufsschulen		Sozialversicherungspflichtig Beschäftigte am Arbeitsort				
Schu- len	Schüler	Lehrer	Schu- len	Schüler	Lehrer	Schu- len	Schüler	Lehrer	Schu- len	Schüler	ins- gesamt	männ- lich	weib- lich	Aus- länder	
am 1. Oktober 2010									am 20. Okt. 2010		am 30. Juni 2010				
41	42	43	44	45	46	47	48	49	50	51	52	53	54	55	
-	-	-	-	-	-	-	-	-	-	-	125	78	47	• 182	
1	84	4	-	-	-	-	-	-	-	-	170	93	77	3 184	
1	149	11	-	-	-	-	-	-	-	-	443	277	166	12 189	
-	-	-	-	-	-	-	-	-	-	-	-	-	-	- 444	
26	4959	342	3	1560	93	2	1554	101	2	522	31974	17684	14290	949	
1	340	21	-	-	-	-	-	-	-	-	2253	1240	1013	•	
-	-	-	-	-	-	-	-	-	-	-	364	222	142	•	
1	98	5	-	-	-	-	-	-	-	-	529	309	220	•	
1	84	4	-	-	-	-	-	-	-	-	455	265	190	7	
4	933	63	2	1334	73	2	1922	119	1	1403	10574	5574	5000	226 145	
3	512	38	-	-	-	-	-	-	-	-	1818	947	871	44 146	
1	117	6	-	-	-	-	-	-	-	-	1260	654	606	4 152	
1	132	10	-	-	-	-	-	-	-	-	670	326	344	10 183	
2	269	16	-	-	-	-	-	-	-	-	764	442	322	18 154	
1	63	4	-	-	-	-	-	-	-	-	445	279	166	4 159	
1	373	27	-	-	-	-	-	-	-	-	962	489	473	9 164	
-	-	-	-	-	-	-	-	-	-	-	42	23	19	- 166	
-	-	-	-	-	-	-	-	-	-	-	172	76	96	• 171	
1	305	20	-	-	-	-	-	-	-	-	1097	729	368	30 175	
2	259	16	-	-	-	-	-	-	-	-	658	343	315	7 177	
1	199	9	-	-	-	-	-	-	-	-	1363	801	562	15 178	
1	78	4	-	-	-	-	-	-	-	-	2218	1458	760	120 179	
1	122	8	-	-	-	-	-	-	-	-	333	143	190	4 180	
-	-	-	-	-	-	-	-	-	-	-	144	72	72	• 182	
1	79	4	-	-	-	-	-	-	-	-	635	410	225	8 184	
1	101	8	-	-	-	-	-	-	-	-	593	351	242	6 185	
1	140	8	-	-	-	-	-	-	-	-	539	351	188	9 189	
-	-	-	-	-	-	-	-	-	-	-	-	-	-	- 444	
22	3682	241	2	1334	73	2	1922	119	1	1403	24287	13468	10819	516	
2	269	16	-	-	-	-	-	-	-	-	936	518	418	•	
1	122	8	-	-	-	-	-	-	-	-	519	238	281	•	
-	-	-	-	-	-	-	-	-	-	-	176	92	84	5 117	
-	-	-	-	-	-	-	-	-	-	-	40	31	9	- 118	
-	-	-	-	-	-	-	-	-	-	-	94	57	37	• 119	
1	103	7	-	-	-	-	-	-	-	-	1644	750	894	45 121	
1	83	7	-	-	-	-	-	-	-	-	1046	784	262	17 124	
-	-	-	-	-	-	-	-	-	-	-	105	76	29	• 127	
8	1506	100	1	1023	57	2	2108	128	1	1891	14237	7439	6798	298 128	
-	-	-	-	-	-	-	-	-	-	-	158	114	44	• 129	
-	-	-	-	-	-	-	-	-	-	-	68	38	30	- 135	
1	348	30	-	-	-	-	-	-	-	-	1563	957	606	73 136	
2	218	13	-	-	-	-	-	-	-	-	504	231	273	8 138	
1	44	3	-	-	-	-	-	-	-	-	573	405	168	16 139	
2	251	15	-	-	-	-	-	-	-	-	549	289	260	12 142	
2	320	21	-	-	-	-	-	-	-	-	607	368	239	10 143	
1	43	4	-	-	-	-	-	-	-	-	301	159	142	- 148	
-	-	-	-	-	-	-	-	-	-	-	204	158	46	• 151	
2	286	22	-	-	-	-	-	-	-	-	760	422	338	10 156	
1	169	13	-	-	-	-	-	-	-	-	940	572	368	14 157	
1	106	7	-	-	-	-	-	-	-	-	112	50	62	• 158	
1	138	10	-	-	-	-	-	-	-	-	631	278	353	8 159	
-	-	-	-	-	-	-	-	-	-	-	437	168	269	8 163	
-	-	-	-	-	-	-	-	-	-	-	152	109	43	• 164	
24	3615	252	1	1023	57	2	2108	128	1	1891	24901	13547	11354	534	

Oberfranken

Noch: Erwerbstätigkeit													
Gde Schl. Nr.	VGem Schl. Nr.	Gemeinde	Sozialversicherungspflichtig Beschäftigte am Arbeitsort					Sozialversicherungspflichtig Beschäftigte am Wohnort				Pendler-saldo	
			darunter im Wirtschaftsbereich					darunter (Sp. 52)		darunter			
			Land- und Forstwirtschaft, Fischerei	Produzierendes Gewerbe	Handel, Verkehr, Gastgewerbe	Unternehmensdienstleister	öffentl. u. priv. Dienstleister	Einpendler		insgesamt	Auspendler		
								Anzahl	%		Anzahl		%
am 30. Juni 2010													
			56	57	58	59	60	61	62	63	64	65	66
<b>475 Noch Lkr Hof</b>													
182	430	Trogen	•	70	18	•	22	88	70,4	570	533	93,5	-445
184	432	Weißdorf	11	107	21	10	21	114	67,1	458	402	87,8	-288
189		Zell, M	4	88	215	5	131	318	71,8	724	599	82,7	-281
444		Gemeindefreie Gebiete	-	-	-	-	-	-	-	-	-	-	-
		Insgesamt	173	16212	7623	1985	5981	21919	68,6	34399	24344	70,8	-2425
dar. Verwaltungsgemeinschaft(en)													
	430	Feilitzsch	•	480	1401	•	271	1954	86,7	2343	2044	87,2	-90
	428	Lichtenberg	•	240	48	•	31	240	65,9	711	587	82,6	-347
	431	Schauenstein	•	183	235	•	91	394	74,5	1180	1045	88,6	-651
	432	Sparneck	•	314	41	•	60	322	70,8	1060	927	87,5	-605
<b>476 Lkr Kronach</b>													
145		Kronach, St	38	4617	1713	1533	2673	7495	70,9	5916	2837	48,0	4658
146		Küps, M	13	949	233	387	226	1212	66,7	3022	2416	79,9	-1204
152		Ludwigsstadt, St	-	937	88	25	210	617	49,0	1326	683	51,5	-66
183		Marktrodach, M	•	388	99	•	118	443	66,1	1438	1211	84,2	-768
154	434	Mitwitz, M	23	492	121	39	89	536	70,2	1090	862	79,1	-326
159		Nordhalben, M	54	312	32	8	39	225	50,6	694	474	68,3	-249
164		Pressig, M	•	478	212	•	174	605	62,9	1583	1226	77,4	-621
166	433	Reichenbach	-	27	•	•	6	18	42,9	313	289	92,3	-271
171	434	Schneckenlohe	-	124	•	17	•	115	66,9	454	397	87,4	-282
175		Steinbach a.Wald	-	854	110	48	85	761	69,4	1333	997	74,8	-236
177		Steinwiesen, M	-	428	108	24	98	311	47,3	1462	1115	76,3	-804
178		Stockheim	6	803	291	125	138	939	68,9	2016	1592	79,0	-653
179		Tettau, M	-	1888	218	50	62	1584	71,4	932	298	32,0	1286
180	433	Teuschnitz, St	•	142	35	•	126	188	56,5	843	698	82,8	-510
182	433	Tschirn	•	130	•	•	•	95	66,0	236	187	79,2	-92
184		Wallenfels, St	•	322	130	•	139	334	52,6	1052	751	71,4	-417
185		Weißbrunn	•	317	•	153	66	417	70,3	1166	990	84,9	-573
189		Wilhelmsthal	6	233	136	110	54	344	63,8	1572	1377	87,6	-1033
444		Gemeindefreie Gebiete	-	-	-	-	-	-	-	-	-	-	-
		Insgesamt	210	13441	3613	2700	4313	16239	66,9	26448	18400	69,6	-2161
dar. Verwaltungsgemeinschaft(en)													
	434	Mitwitz	23	616	•	56	•	651	69,6	1544	1259	81,5	-608
	433	Teuschnitz	•	299	•	•	•	301	58,0	1392	1174	84,3	-873
<b>477 Lkr Kulmbach</b>													
117	436	Grafengehaig, M	•	156	•	•	8	104	59,1	331	259	78,2	-155
118		Guttenberg	•	•	10	•	•	25	62,5	229	214	93,4	-189
119	439	Harsdorf	3	61	16	-	14	71	75,5	380	357	93,9	-286
121		Himmelkron	•	340	684	•	586	1314	79,9	1192	862	72,3	452
124	438	Kasendorf, M	13	901	58	16	58	793	75,8	996	743	74,6	50
127	439	Ködnitz	-	74	21	•	•	82	78,1	583	560	96,1	-478
128		Kulmbach, GKSt	8	5776	2910	2067	3473	8574	60,2	9561	3898	40,8	4676
129	437	Kupferberg, St	•	117	13	•	11	113	71,5	412	367	89,1	-254
135	437	Ludwigschorgast, M	•	13	20	•	26	49	72,1	397	378	95,2	-329
136		Mainleus, M	12	898	196	90	366	1030	65,9	2487	1954	78,6	-924
138	436	Marktleugast, M	5	241	79	41	138	270	53,6	1241	1007	81,1	-737
139		Marktschorgast, M	•	472	•	61	29	427	74,5	554	408	73,6	19
142		Neudrossenfeld	11	209	84	141	104	400	72,9	1501	1352	90,1	-952
143		Neuenmarkt	-	137	263	61	146	469	77,3	1073	935	87,1	-466
148		Presseck, M	9	63	155	15	59	170	56,5	684	553	80,8	-383
151	435	Rugendorf	•	103	76	•	17	159	77,9	386	341	88,3	-182
156	435	Stadtsteinach, St	•	293	192	•	238	483	63,6	1195	918	76,8	-435
157		Thurnau, M	•	535	155	•	178	549	58,4	1649	1258	76,3	-709
158	439	Tregast	•	•	43	19	39	63	56,3	660	611	92,6	-548
159	437	Untersteinach	•	239	60	•	318	538	85,3	714	621	87,0	-83
163		Wirsberg, M	•	191	127	•	99	292	66,8	716	571	79,7	-279
164	438	Wonsees, M	•	126	•	6	14	99	65,1	402	349	86,8	-250
		Insgesamt	85	10968	5185	2726	5933	16074	64,6	27343	18516	67,7	-2442

Land- und Forstwirtschaft													Gde Schl. Nr.
Landwirtschaftliche Betriebe mit einer landwirtschaftlich genutzten Fläche von ... ha								Viehbestand am 1. März 2010					
unter 5	5	10	20	50	100 oder mehr	ins- gesamt	darunter 5 oder mehr ha LF	Rinder		Schweine	Schafe		
	bis unter							ins- gesamt	darunter Milch- kühe				
	10	20	50	100									
2010													
67	68	69	70	71	72	73	74	75	76	77	78		
–	–	1	4	4	3	12	12	466	197	•	•	182	
3	1	6	15	5	3	33	30	1445	516	2500	2883	184	
–	4	8	17	10	1	40	40	1793	719	252	•	189	
–	–	–	–	–	–	–	–	–	–	–	–	444	
13	81	203	350	259	90	996	983	45306	17680	32469	3805		
1	5	9	31	37	15	98	97	4271	1812	•	•	58	
–	1	3	6	3	2	15	15	372	152	•	•	•	
–	2	13	20	13	3	51	51	2962	1210	1935	•	55	
4	5	6	17	10	4	46	42	2006	724	2719	2883		
2	26	23	12	11	6	80	78	1687	561	945	417	145	
3	5	12	14	9	3	46	43	1558	657	2172	•	146	
1	5	9	6	2	4	27	26	817	369	224	35	152	
–	5	4	5	4	4	22	22	500	202	21	52	183	
2	6	4	10	4	3	29	27	921	218	2101	320	154	
–	5	2	5	–	–	12	12	88	•	•	•	159	
–	13	23	13	8	–	57	57	1345	471	48	•	164	
–	–	–	2	–	2	4	4	364	200	•	–	166	
–	1	2	1	3	–	7	7	325	103	•	–	171	
1	15	22	11	6	–	55	54	852	248	73	97	175	
1	19	16	7	3	–	46	45	572	136	15	26	177	
2	8	14	10	2	2	38	36	884	386	108	248	178	
–	–	1	2	2	–	5	5	•	–	•	•	179	
1	7	9	4	3	1	25	24	518	249	5	•	180	
–	3	6	1	–	–	10	10	120	•	–	–	182	
1	8	9	3	1	–	22	21	•	110	•	•	184	
1	6	11	6	7	2	33	32	535	190	1040	116	185	
1	25	16	5	5	2	54	53	780	293	315	166	189	
–	–	–	–	–	–	–	–	–	–	–	–	444	
16	157	183	117	70	29	572	556	12257	4427	7155	1744		
2	7	6	11	7	3	36	34	1246	321	•	•	320	
1	10	15	7	3	3	39	38	1002	•	•	•	•	
–	5	2	5	2	4	18	18	639	273	202	•	117	
–	1	3	3	3	–	10	10	89	•	283	–	118	
2	3	5	3	3	–	16	14	263	114	1067	•	119	
1	2	2	7	11	6	29	28	2278	865	3068	75	121	
1	6	15	10	10	5	47	46	1276	527	2756	•	124	
–	5	9	7	1	2	24	24	673	200	25	•	127	
3	16	30	31	20	8	108	105	2705	1071	3705	896	128	
–	1	2	3	1	2	9	9	261	104	564	•	129	
–	–	–	–	1	2	3	3	•	•	•	–	135	
1	7	22	17	13	5	65	64	1886	812	3040	290	136	
–	3	8	12	13	2	38	38	1493	580	598	126	138	
–	2	1	7	2	2	14	14	758	155	353	•	139	
2	13	12	13	16	7	63	61	2500	1033	4693	333	142	
1	2	7	3	11	3	27	26	823	180	873	–	143	
1	7	23	5	7	2	45	44	693	305	20	144	148	
2	2	3	10	8	3	28	26	1052	443	1416	•	151	
–	6	13	11	7	–	37	37	586	224	946	177	156	
1	16	25	29	16	5	92	91	2310	956	2453	349	157	
–	6	3	7	3	1	20	20	662	234	129	•	158	
–	–	4	4	–	–	8	8	130	•	•	•	159	
1	–	7	5	3	1	17	16	•	265	251	•	163	
1	12	21	14	14	1	63	62	1373	585	1799	•	164	
17	115	217	206	165	61	781	764	23526	9073	28450	2915		

Oberfranken

Gde Schl. Nr.	VGem Schl. Nr.	Gemeinde	Gewerbe- anzeigen		Verarbeitendes Gewerbe sowie Bergbau und Gewinnung von Steinen und Erden			Umwelt							
			An- meldun- gen	Ab- meldun- gen	Be- triebe	Be- schäf- tigte	Brutto- entgelte	Wasser- versorgung		Kanali- sation		Klär- anlagen		Wasser- ge- winnung	Wasser- pro-Kopf- Verbrauch
								Angeschlossenene Einwohner							
			insgesamt		am 30. September		1000 €		Anzahl	%	Anzahl	%	Anzahl	%	
			2010					2007							
79	80	81	82	83	84	85	86	87	88	89	90	91			
475 Noch Lkr Hof															
182	430	Trogen	10	6	-	-	-	1578	99,6	1552	97,9	1532	96,7	68	97,2
184	432	Weißdorf	9	4	2	•	•	1257	98,8	1222	96,1	1190	93,6	24	130,8
189		Zell, M	24	15	1	•	•	2262	100,0	2006	88,7	1833	81,0	122	96,9
444		Gemeindefreie Gebiete	-	-	-	-	-	-	-	-	-	-	-	-	-
		Insgesamt	813	662	103	13117	429788	103411	99,4	98845	95,0	95729	92,0	7550	116,7
dar. Verwaltungsgemeinschaft(en)															
		430 Feilitzsch	40	30	3	•	•	6824	99,7	6599	96,4	6204	90,6	540	122,9
		428 Lichtenberg	19	26	3	•	•	2215	98,8	2026	90,4	2026	90,4	141	118,7
		431 Schauenstein	30	21	1	•	•	3449	98,7	3365	96,3	3253	93,1	239	127,1
		432 Sparneck	23	18	4	•	•	2969	99,2	2883	96,4	2851	95,3	119	115,3
476 Lkr Kronach															
145		Kronach, St	143	125	24	3830	133504	17932	99,9	17473	97,4	17313	96,5	1474	115,7
146		Küps, M	54	58	11	571	12832	8108	99,7	8038	98,9	8038	98,9	318	115,6
152		Ludwigsstadt, St	23	14	11	754	18085	3690	99,6	3674	99,2	3674	99,2	121	99,5
183		Marktrodach, M	26	20	6	209	4683	3939	100,0	3891	98,8	3891	98,8	290	109,2
154	434	Mitwitz, M	20	26	7	443	8744	2965	99,1	2845	95,1	2813	94,0	186	125,7
159		Nordhalben, M	13	17	1	•	•	1991	100,0	1908	95,8	1908	95,8	37	114,2
164		Pressig, M	23	16	5	422	10784	4193	99,5	4197	99,6	4197	99,6	186	114,3
166	433	Reichenbach	3	3	-	-	-	779	100,0	775	99,5	775	99,5	-	102,0
171	434	Schneckenlohe	13	3	1	•	•	1158	100,0	1158	100,0	1158	100,0	56	111,2
175		Steinbach a.Wald	22	19	3	751	19785	3521	99,9	3497	99,2	3497	99,2	-	115,2
177		Steinwiesen, M	23	20	5	200	3651	3749	100,0	3679	98,1	3679	98,1	11854	108,2
178		Stockheim	36	31	6	638	17100	5260	100,0	5138	97,7	5138	97,7	321	120,8
179		Tettau, M	15	13	11	1982	60782	2408	99,8	2390	99,1	2390	99,1	83	151,3
180	433	Teuschnitz, St	8	6	1	•	•	2139	99,3	2130	98,9	2130	98,9	50	106,3
182	433	Tschirn	4	4	1	•	•	573	99,3	573	99,3	573	99,3	25	138,7
184		Wallenfels, St	22	25	6	99	2317	3032	100,0	2958	97,6	2958	97,6	-	97,6
185		Weißbrunn	33	21	3	185	5390	3060	99,0	3012	97,5	2749	89,0	194	114,6
189		Wilhelmsthal	18	18	1	•	•	4064	100,0	3342	82,2	3342	82,2	-	105,8
444		Gemeindefreie Gebiete	-	-	-	-	-	-	-	-	-	-	-	-	-
		Insgesamt	499	439	103	10643	313643	72561	99,8	70678	97,2	70223	96,6	15195	114,3
dar. Verwaltungsgemeinschaft(en)															
		434 Mitwitz	33	29	8	•	•	4123	99,4	4003	96,5	3971	95,7	242	121,6
		433 Teuschnitz	15	13	2	•	•	3491	99,5	3478	99,1	3478	99,1	75	110,7
477 Lkr Kulmbach															
117	436	Grafengehaig, M	16	9	2	•	•	993	98,2	820	81,1	772	76,4	-	129,7
118	437	Guttenberg	2	4	-	-	-	532	94,7	360	64,1	360	64,1	26	118,4
119	439	Harsdorf	10	6	1	•	•	1067	100,0	849	79,6	849	79,6	-	125,8
121		Himmelkron	20	23	3	223	8325	3444	98,6	3415	97,7	3415	97,7	273	174,2
124	438	Kasendorf, M	23	18	5	756	22659	2605	100,0	2598	99,7	2598	99,7	250	127,3
127	439	Ködnitz	8	9	1	•	•	1656	99,8	1397	84,2	1397	84,2	1501	109,2
128		Kulmbach, GKSt	251	226	28	4637	178087	27190	99,6	26959	98,8	26858	98,4	1661	129,5
129	437	Kupferberg, St	14	13	1	•	•	1020	94,4	1020	94,4	1020	94,4	-	107,4
135	437	Ludwigschorgast, M	7	9	-	-	-	965	98,6	965	98,6	965	98,6	-	116,4
136		Mainleus, M	43	36	7	561	14843	6673	99,6	6449	96,3	6449	96,3	90	129,3
138	436	Marktleugast, M	40	42	1	•	•	3439	98,6	3281	94,1	3262	93,5	242	121,1
139		Marktschorgast, M	8	18	3	455	12908	1582	98,4	1479	92,0	1479	92,0	-	107,4
142		Neudrossenfeld	46	35	1	•	•	3976	99,8	3646	91,5	3646	91,5	303	108,9
143		Neuenmarkt	26	16	-	-	-	3108	99,1	3073	98,0	3072	98,0	-	114,6
148		Presseck, M	22	14	1	•	•	1970	97,1	1917	94,5	1305	64,3	181	133,5
151	435	Rugendorf	8	5	2	•	•	1052	100,0	900	85,6	900	85,6	34	122,4
156	435	Stadtsteinach, St	33	29	4	110	3571	3366	98,8	3060	89,8	3060	89,8	64	112,3
157		Thurnau, M	42	33	3	81	1947	4486	99,8	4090	91,0	4090	91,0	200	123,4
158	439	Tregast	9	8	-	-	-	1679	100,0	1632	97,2	1632	97,2	14	117,5
159	437	Untersteinach	22	19	4	200	5920	1931	99,7	1815	93,7	1815	93,7	123	117,8
163		Wirsberg, M	12	20	1	•	•	1989	99,7	1936	97,1	1936	97,1	110	140,5
164	438	Wonsees, M	9	6	-	-	-	1153	100,0	1137	98,6	1137	98,6	236	147,3
		Insgesamt	671	598	68	7649	264428	75876	99,3	72798	95,3	72017	94,3	5308	126,7

Bauhauptgewerbe		Bautätigkeit und Wohnungswesen										Gde Schl. Nr.
Betriebe	Be-schäftigte	Baugenehmigungen		Fertiggestellte Wohngebäude (Neuerichtungen)			Fertiggestellte Wohnungen in Wohn- und Nichtwohngebäuden					
		Wohn-gebäude (Neuer-richtungen)	Wohnungen in Wohn- und Nichtwohn-gebäuden	ins-gesamt	davon mit ... Wohnung(en)			ins-gesamt	davon mit ... Räumen			
					1	2	3 oder mehr		1 oder 2	3 oder 4	5 oder mehr	
Ende Juni 2010		2010										
92	93	94	95	96	97	98	99	100	101	102	103	
2	•	-	2	-	-	-	-	-	-	-	-	182
-	-	1	2	-	-	-	-	-	1	-	-	184
2	•	2	2	-	-	-	-	-	1	-	-1	189
-	-	-	-	-	-	-	-	-	-	-	-	444
115	1020	134	170	51	49	2	-	66	2	-1	65	
10	•	2	7	2	1	1	-	5	-	-	5	
3	•	74	75	-	-	-	-	-	-	-	-	
4	•	2	3	2	2	-	-	3	1	-1	3	
2	•	1	2	2	2	-	-	3	-	-1	4	
11	266	13	31	11	8	-	3	46	4	24	18	145
10	127	9	10	4	4	-	-	7	-	1	6	146
6	69	2	5	3	2	1	-	5	-	1	4	152
7	45	2	2	2	2	-	-	1	-	-2	3	183
2	•	2	4	-	-	-	-	1	-	-	1	154
3	40	-	-	-	-	-	-	-	-	-	-	159
1	•	5	7	2	1	1	-	4	-	2	2	164
1	•	-	-	-	-	-	-	-	-	-	-	166
-	-	2	2	1	1	-	-	1	-	-	1	171
5	38	-	-	1	1	-	-	4	-	2	2	175
3	18	4	7	4	4	-	-	8	-	2	6	177
5	20	4	4	3	3	-	-	4	-	-2	6	178
-	-	-	-	-	-	-	-	-	-	-	-	179
1	•	-	1	1	1	-	-	-	-	-2	2	180
-	-	-	-	1	1	-	-	1	-	1	-	182
5	77	1	-	1	1	-	-	3	-	-	3	184
4	28	2	4	2	2	-	-	2	-	-1	3	185
4	72	4	4	-	-	-	-	-	-	-1	1	189
-	-	-	-	-	-	-	-	-	-	-	-	444
68	825	50	81	36	31	2	3	87	4	25	58	
2	•	4	6	1	1	-	-	2	-	-	2	
2	•	-	1	2	2	-	-	1	-	-1	2	
3	10	-	-	-	-	-	-	-	-	-	-	117
1	•	1	1	2	2	-	-	2	-	1	1	118
2	•	1	1	1	1	-	-	1	-	-	1	119
4	17	7	8	4	4	-	-	4	-	1	3	121
3	44	2	2	1	1	-	-	2	-	1	1	124
6	38	-	1	1	1	-	-	1	-	-1	2	127
22	218	23	54	19	13	2	4	60	4	41	15	128
2	•	-	-1	1	1	-	-	-	-	-1	1	129
3	14	-	-	-	-	-	-	1	-	1	-	135
10	189	9	14	5	4	1	-	7	1	-	6	136
7	33	2	3	2	2	-	-	2	-	-	2	138
1	•	3	3	1	1	-	-	1	-	-	1	139
8	65	6	8	6	6	-	-	7	-	1	6	142
4	25	-	-	4	3	-	1	28	1	24	3	143
1	•	-	-1	-	-	-	-	-	-	-	-	148
1	•	-	-	-	-	-	-	1	-	-1	2	151
8	130	4	4	3	3	-	-	4	-	3	1	156
5	7	4	4	3	3	-	-	3	-	-1	4	157
2	•	1	2	1	1	-	-	1	-	-	1	158
4	10	1	2	-	-	-	-	-	-	-	-	159
-	-	-	-	1	1	-	-	1	-	-	1	163
3	19	-	-	-	-	-	-	-	-	-1	1	164
100	858	64	105	55	47	3	5	126	6	68	52	

Oberfranken

Gde Schl. Nr.	VGem Schl. Nr.	Gemeinde	Noch: Bautätigkeit und Wohnungswesen					Fremdenverkehr			
			Bestand an Wohngebäuden insgesamt (ohne Wohnheime)	Bestand an Wohnungen in Wohn- und Nichtwohngebäuden (ohne Wohnungen in Wohnheimen)				Räume insgesamt	Gästebetten im Juni (Angebot)	Gästeankünfte	Gästeübernachtungen
				insgesamt	davon mit ... Räumen						
					1 oder 2	3 oder 4	5 oder mehr				
31. Dezember 2010							2010				
			104	105	106	107	108	109	110	111	112
475 Noch Lkr Hof											
182	430	Trogen .....	409	686	20	236	430	3484	•	•	•
184	432	Weißdorf .....	434	651	33	223	395	3304	•	•	•
189		Zell, M .....	685	1058	52	442	564	5218	107	2691	4490
444		Gemeindefreie Gebiete .....	-	-	-	-	-	-	-	-	-
		Insgesamt	31799	54169	2740	23156	28273	262366	3477	114572	485858
dar. Verwaltungsgemeinschaft(en)											
		430 Feilitzsch .....	1870	2915	114	1064	1737	14808	•	•	•
		428 Lichtenberg .....	898	1333	67	574	692	6456	•	•	•
		431 Schauenstein .....	1249	1833	59	700	1074	9400	•	•	•
		432 Sparneck .....	1035	1582	84	571	927	7876	•	•	•
<b>476 Lkr Kronach</b>											
145		Kronach, St .....	4913	8824	470	3443	4911	43744	485	18567	45330
146		Küps, M .....	2406	3694	111	1295	2288	19346	66	1834	3466
152		Ludwigsstadt, St .....	1264	1850	54	671	1125	9791	127	2988	7585
183		Marktrodach, M .....	1318	1900	82	574	1244	10174	40	863	1244
154	434	Mitwitz, M .....	915	1392	39	444	909	7581	239	12732	35652
159		Nordhalben, M .....	799	1092	46	382	664	5628	•	•	•
164		Pressig, M .....	1241	1968	43	681	1244	10522	-	-	-
166	433	Reichenbach .....	277	376	19	96	261	2076	-	-	-
171	434	Schneckenlohe .....	357	489	11	115	363	2896	-	-	-
175		Steinbach a.Wald .....	1091	1614	66	506	1042	8740	116	2665	9178
177		Steinwiesen, M .....	1184	1703	75	520	1108	9158	298	12380	52605
178		Stockheim .....	1605	2395	64	698	1633	13059	90	5346	8267
179		Tettau, M .....	787	1247	45	440	762	6530	36	570	1289
180	433	Teuschnitz, St .....	761	1070	38	333	699	5624	•	•	•
182	433	Tschirn .....	215	288	12	80	196	1557	-	-	-
184		Wallenfels, St .....	996	1564	68	665	831	7833	166	4790	11952
185		Weißbrunn .....	990	1472	53	494	925	7836	•	•	•
189		Wilhelmsthal .....	1245	1724	66	482	1176	9473	103	4892	16461
444		Gemeindefreie Gebiete .....	-	-	-	-	-	-	-	-	-
		Insgesamt	22364	34662	1362	11919	21381	181568	1893	73011	209120
dar. Verwaltungsgemeinschaft(en)											
		434 Mitwitz .....	1272	1881	50	559	1272	10477	239	12732	35652
		433 Teuschnitz .....	1253	1734	69	509	1156	9257	•	•	•
<b>477 Lkr Kulmbach</b>											
117	436	Grafengehaig, M .....	424	580	30	194	356	3013	•	•	•
118	437	Guttenberg .....	198	270	9	91	170	1384	-	-	-
119	439	Harsdorf .....	316	440	12	140	288	2369	-	-	-
121		Himmelkron .....	919	1391	57	456	878	7266	152	14433	17895
124	438	Kasendorf, M .....	773	1132	39	354	739	6213	•	•	•
127	439	Ködnitz .....	539	800	37	288	475	4180	•	•	•
128		Kulmbach, GKSt .....	7007	14271	966	6756	6549	65953	635	38646	71247
129	437	Kupferberg, St .....	363	551	17	174	360	2935	-	-	-
135	437	Ludwigschorgast, M .....	333	472	26	149	297	2420	•	•	•
136		Mainleus, M .....	1883	2977	101	1099	1777	15410	150	8723	16476
138	436	Marktleugast, M .....	1203	1751	65	622	1064	9159	125	3171	11241
139		Marktschorgast, M .....	510	800	47	298	455	3918	•	1420	2978
142		Neudrossenfeld .....	1211	1687	42	496	1149	9247	•	•	•
143		Neuenmarkt .....	874	1441	37	594	810	7201	•	•	•
148		Presseck, M .....	809	1161	50	427	684	5917	223	3474	10020
151	435	Rugendorf .....	344	465	13	127	325	2591	-	-	-
156	435	Stadtsteinach, St .....	1017	1670	89	605	976	8499	129	3639	13797
157		Thurnau, M .....	1337	1970	76	593	1301	10637	76	3386	7002
158	439	Tregast .....	543	809	40	252	517	4227	•	•	•
159	437	Untersteinach .....	613	971	36	338	597	5001	-	-	-
163		Wirsberg, M .....	554	1085	124	468	493	4994	360	22734	46111
164	438	Wonsees, M .....	392	475	10	95	370	2846	•	•	•
		Insgesamt	22162	37169	1923	14616	20630	185380	2217	107982	213730

Straßenverkehrsunfälle				Einrichtungen für ältere Menschen				Empfänger von Sozialhilfe nach SGB XII			Gde Schl. Nr.
Straßenverkehrsunfälle insgesamt	davon Unfälle mit		dabei Verunglückte	Einrichtungen insgesamt	verfügbare Plätze	Bewohner	Personal (Beschäftigte)	3. Kapitel "Hilfe zum Lebensunterhalt"	4. Kapitel "Grundsicherung im Alter und bei Erwerbsminderung"	5. bis 9. Kapitel "Sonstige Hilfen"	
	Personenschaden	nur Sachschaden									
2010				am 15. Dezember 2010				am 31. Dezember 2010			
113	114	115	116	117	118	119	120	121	122	123	
27	7	20	14	-	-	-	-	-	3	4	182
8	5	3	7	-	-	-	-	-	•	•	184
9	3	6	6	1	214	176	107	13	16	51	189
-	-	-	-	-	-	-	-	-	-	-	444
693	385	308	516	18	1453	1372	1150	276	480	817	
64	21	43	31	1	52	52	42	-	-	-	
9	6	3	7	-	-	-	-	-	-	-	
34	21	13	34	-	-	-	-	-	-	-	
18	8	10	11	-	-	-	-	-	-	-	
91	69	22	98	4	379	378	364	83	151	454	145
23	13	10	18	1	48	48	49	4	44	37	146
18	8	10	8	1	92	92	82	6	14	28	152
18	14	4	22	1	57	55	48	•	14	21	183
23	17	6	18	-	-	-	-	4	8	6	154
5	3	2	4	-	-	-	-	•	3	6	159
32	22	10	35	1	24	24	25	6	17	19	164
3	2	1	2	-	-	-	-	•	-	•	166
7	4	3	6	-	-	-	-	-	•	5	171
18	15	3	21	-	-	-	-	-	6	8	175
15	13	2	15	-	-	-	-	5	16	20	177
14	12	2	20	1	32	31	29	•	16	18	178
4	3	1	3	-	-	-	-	3	5	11	179
10	6	4	7	-	-	-	-	•	6	4	180
5	2	3	3	-	-	-	-	-	•	•	182
8	7	1	8	1	88	88	86	7	15	31	184
11	8	3	12	-	-	-	-	4	12	14	185
10	9	1	10	-	-	-	-	•	10	21	189
-	-	-	-	-	-	-	-	-	-	-	444
315	227	88	310	10	720	716	683	130	341	708	
30	21	9	24	-	-	-	-	-	-	-	
18	10	8	12	-	-	-	-	-	-	-	
2	-	2	-	-	-	-	-	•	3	5	117
3	1	2	1	-	-	-	-	-	•	•	118
8	5	3	7	-	-	-	-	-	-	6	119
37	18	19	33	-	-	-	-	266	252	395	121
11	7	4	12	-	-	-	-	4	5	18	124
6	4	2	4	-	-	-	-	-	•	6	127
129	86	43	114	5	438	425	360	68	191	434	128
2	1	1	1	-	-	-	-	-	•	4	129
3	2	1	2	-	-	-	-	-	4	6	135
23	18	5	30	-	-	-	-	55	61	105	136
11	7	4	11	1	86	85	72	22	30	44	138
16	11	5	13	-	-	-	-	-	7	5	139
42	25	17	29	-	-	-	-	-	•	10	142
13	11	2	11	1	70	54	57	7	7	15	143
5	4	1	7	-	-	-	-	•	6	10	148
10	5	5	8	-	-	-	-	-	•	•	151
17	12	5	18	1	78	77	94	5	14	34	156
23	15	8	20	1	82	82	75	7	15	30	157
6	6	-	11	-	-	-	-	-	3	3	158
16	9	7	12	-	-	-	-	-	•	10	159
5	3	2	3	1	80	54	41	14	15	33	163
10	4	6	4	-	-	-	-	-	•	•	164
398	254	144	351	10	834	777	699	453	622	1178	

Oberfranken

Gde Schl. Nr.	VGem Schl. Nr.	Gemeinde	Lohn- und Einkommensteuer								
			Lohn- und Einkommensteuerpflichtige	Gesamtbetrag der Einkünfte		Lohn- und Einkommensteuer		Arbeitnehmer (=Lohnsteuerfälle)		Bruttolohn	
				insgesamt	je Steuerpflichtigen	insgesamt	je Steuerpflichtigen	insgesamt	je 1000 Einwohner	insgesamt	je Arbeitnehmer
			Anzahl	1000 €	€	1000 €	€	Anzahl		1000 €	€
			2007								
			124	125	126	127	128	129	130	131	132
475 Noch Lkr Hof											
182	430	Trogen .....	717	19438	27110	2570	3584	775	487	16934	21850
184	432	Weißdorf .....	626	15959	25494	2215	3539	676	528	13391	19809
189		Zell, M .....	973	22567	23193	2715	2790	1042	466	19894	19092
444		Gemeindefreie Gebiete .....	-	-	-	-	-	-	-	-	-
		Insgesamt	46872	1272019	27138	184756	3942	50003	482	1048464	20968
dar. Verwaltungsgemeinschaft(en)											
		430 Feilitzsch .....	2886	83155	28813	11874	4114	3132	460	69815	22291
		428 Lichtenberg .....	1021	27687	27118	3824	3746	1047	465	20890	19952
		431 Schauenstein .....	1540	44390	28825	6191	4020	1633	469	36687	22466
		432 Sparneck .....	1459	35870	24585	4998	3426	1602	533	30777	19212
<b>476 Lkr Kronach</b>											
145		Kronach, St .....	8609	294384	34195	55663	6466	9063	511	206154	22747
146		Küps, M .....	3560	102964	28923	15837	4449	3931	487	82623	21018
152		Ludwigsstadt, St .....	1739	45745	26305	6393	3676	1897	517	37027	19519
183		Marktrodach, M .....	1825	53610	29375	8099	4438	1973	499	46336	23485
154	434	Mitwitz, M .....	1343	38629	28763	5756	4286	1402	470	31343	22356
159		Nordhalben, M .....	950	22637	23828	2933	3087	1035	520	20315	19628
164		Pressig, M .....	2030	62449	30763	9902	4878	2251	537	47676	21180
166	433	Reichenbach .....	404	9385	23230	1097	2716	453	580	8843	19521
171	434	Schneckenlohe .....	488	13001	26642	1751	3587	545	478	11154	20466
175		Steinbach a.Wald .....	1726	44147	25577	6020	3488	1896	540	38845	20488
177		Steinwiesen, M .....	1648	45047	27334	6133	3721	1817	487	40483	22280
178		Stockheim .....	2391	67872	28387	9537	3989	2713	518	60067	22140
179		Tettau, M .....	1298	37055	28548	6114	4711	1414	590	27333	19330
180	433	Teuschnitz, St .....	988	23430	23715	2731	2764	1126	523	22135	19658
182	433	Tschirn .....	297	7333	24691	946	3186	349	610	7108	20367
184		Wallenfels, St .....	1324	35811	27048	5004	3779	1435	477	29723	20713
185		Weißbrunn .....	1517	42451	27983	6445	4248	1636	529	35085	21446
189		Wilhelmsthal .....	1823	49905	27375	6654	3650	2074	509	44709	21557
444		Gemeindefreie Gebiete .....	-	-	-	-	-	-	-	-	-
		Insgesamt	33960	995856	29324	157016	4624	37010	512	796959	21534
dar. Verwaltungsgemeinschaft(en)											
		434 Mitwitz .....	1831	51630	28198	7506	4100	1947	472	42497	21827
		433 Teuschnitz .....	1689	40148	23770	4775	2827	1928	550	38086	19754
<b>477 Lkr Kulmbach</b>											
117	436	Grafengehaig, M .....	483	11007	22790	1345	2785	519	525	9986	19241
118	437	Guttenberg .....	256	6782	26493	896	3501	277	488	5991	21628
119	439	Harsdorf .....	469	13935	29712	1806	3852	547	513	12818	23433
121		Himmelkron .....	1678	43724	26057	6289	3748	1837	528	38769	21105
124	438	Kasendorf, M .....	1191	45131	37894	8494	7132	1279	494	28404	22208
127	439	Ködnitz .....	798	22917	28718	3456	4330	852	515	19603	23008
128		Kulmbach, GKSt .....	13537	393705	29084	64357	4754	14186	522	314712	22185
129	437	Kupferberg, St .....	548	16074	29332	2801	5111	589	550	13197	22406
135	437	Ludwigschorgast, M .....	509	12735	25020	1699	3338	574	584	11709	20399
136		Mainleus, M .....	3070	79491	25893	10952	3567	3368	504	68729	20406
138	436	Marktleugast, M .....	1662	38622	23238	4834	2908	1800	519	34329	19072
139		Marktschorgast, M .....	721	18444	25581	2435	3377	800	498	17383	21729
142		Neudrossenfeld .....	1799	59530	33091	9505	5283	1957	495	52201	26674
143		Neuenmarkt .....	1432	39436	27539	5736	4006	1587	512	34025	21440
148		Presseck, M .....	993	22096	22252	2665	2684	1027	503	17834	17365
151	435	Rugendorf .....	450	12217	27149	1515	3366	489	465	10268	20998
156	435	Stadtsteinach, St .....	1596	43072	26988	5977	3745	1713	502	36540	21331
157		Thurnau, M .....	1986	65112	32786	10888	5482	2129	477	50487	23714
158	439	Tregast .....	848	25863	30499	4054	4781	961	569	23703	24665
159	437	Untersteinach .....	935	26035	27845	3801	4065	1025	527	22548	21998
163		Wirsberg, M .....	993	23878	24046	3201	3223	1036	522	20206	19504
164	438	Wonsees, M .....	511	15180	29706	2190	4285	544	467	12438	22864
		Insgesamt	36465	1034987	28383	158895	4357	39096	513	855880	21892



Kommunale Finanzen													Gde Schl. Nr.
Gemeindesteuereinnahmen					Hebesätze			Steuer- ein- nahmen ins- gesamt	Real- steuer- aufbrin- gungs- kraft	Steuer- ein- nahme- kraft	Schlüssel- zuweisungen an die Gemeinden		
ins- gesamt	darunter				Grundsteuer		Gewer- be- steuer						
	Grundsteuer		Gewerbe- steuer (netto)	Gemeindean- teil an der Ein- kommen- und Umsatzsteuer	A	B							
	A	B											
1000 €					%			€ je Einwohner					
2010												2011	
133	134	135	136	137	138	139	140	141	142	143	144	145	
668	9	107	85	465	290	290	310	431	181	465	319	282	182
592	22	109	48	411	360	360	320	488	169	497	288	256	184
913	31	158	158	560	360	340	310	424	208	447	381	358	189
-	-	-	-	-	-	-	-	-	-	-	-	-	444
64780	652	9948	20951	33027	308	304	308	643	453	718	178	174	
4266	68	628	1525	2034	293	294	298	634	500	732	209	198	
1219	14	187	395	615	306	316	311	556	387	614	145	310	
1862	31	305	345	1174	321	316	380	556	242	569	96	180	
1221	34	252	-9	938	340	323	229	421	106	431	268	228	
13310	60	1990	4133	7083	345	345	345	764	447	792	40	100	145
4245	34	601	1139	2458	310	310	320	532	308	575	264	249	146
1997	27	289	529	1146	320	320	320	565	326	607	183	148	152
2308	22	377	541	1359	350	350	310	585	320	624	150	174	183
1402	24	279	177	916	330	330	320	482	209	507	217	250	154
993	13	161	178	640	350	350	320	527	238	551	220	236	159
1931	37	332	298	1258	330	330	320	465	207	489	254	285	164
335	5	42	23	264	350	320	310	453	123	470	319	298	166
470	8	60	97	303	300	300	300	422	216	461	289	266	171
5921	26	288	4302	1303	290	300	280	1753	2362	2315	-	-	175
1757	42	292	306	1112	350	350	320	485	223	507	279	193	177
2542	20	388	446	1679	300	300	300	495	240	540	254	244	178
3653	14	307	2372	957	330	330	320	1592	1689	1811	59	-	179
922	17	143	174	587	330	330	350	446	199	462	375	368	180
281	15	34	27	205	300	300	300	520	190	553	177	175	182
1455	22	253	336	837	330	330	320	501	280	534	299	227	184
1914	21	227	636	1023	330	330	330	633	392	673	204	165	185
1958	35	229	440	1246	330	330	330	494	233	517	263	260	189
-	-	-	-	-	-	-	-	-	-	-	-	-	444
47394	443	6293	16152	24376	327	330	313	671	457	735	178	182	
1871	32	338	274	1219	322	324	313	466	211	494	237	255	
1538	37	219	224	1055	320	323	338	460	181	478	330	321	
475	12	107	69	285	380	380	320	490	226	500	347	389	117
184	7	28	-2	149	330	330	380	346	70	352	412	355	118
484	11	66	27	378	330	320	320	469	125	484	255	208	119
2646	20	380	1027	1213	310	310	340	757	541	811	102	76	121
2871	36	213	1842	777	300	300	300	1141	1300	1382	-	-	124
819	15	111	64	626	300	300	330	500	152	522	231	196	127
25531	59	3415	11102	10926	270	320	350	952	700	1002	65	61	128
575	7	81	138	347	370	330	350	555	271	573	233	258	129
442	4	68	56	312	300	300	330	448	173	473	314	273	135
3305	39	427	825	2003	270	270	320	504	285	555	119	289	136
1368	20	229	169	944	280	280	300	411	182	450	347	320	138
1186	8	134	557	484	280	280	320	781	669	883	-	108	139
2133	42	248	351	1485	300	300	320	543	224	577	159	179	142
1730	18	220	507	981	280	280	320	568	351	626	198	191	143
861	30	135	195	497	310	310	320	437	246	470	441	371	148
531	15	63	172	279	290	290	310	527	362	589	342	264	151
1661	25	253	302	1075	300	300	320	495	237	531	280	239	156
2419	48	323	592	1449	300	300	320	548	303	593	205	188	157
790	9	107	29	642	270	290	300	477	119	502	257	214	158
1377	10	170	500	696	300	300	330	737	501	801	179	181	159
924	10	176	157	578	310	310	320	470	233	504	322	298	163
471	30	64	53	322	320	320	320	412	163	432	327	282	164
52782	474	7019	18732	26448	296	308	336	706	471	758	159	163	

Oberfranken

Gde Schl. Nr.	VGem Schl. Nr.	Gemeinde	Gebiet										darunter (Sp. 1) Siedlungs- und Verkehrsfläche
			Fläche am 31. Dezember 2010	davon wurden genutzt als									
				Gebäude- und Frei- fläche	Betriebs- fläche	Er- holungs- fläche	Verkehrsfläche		Land- wirt- schaft- fläche	Wald- fläche	Wasser- fläche	Flächen anderer Nutzung	
							ins- gesamt	dar. Straßen, Wege, Plätze					
km²	ha (10 000 m²)												
1	2	3	4	5	6	7	8	9	10	11			
dar. Verwaltungsgemeinschaft(en) im Lkr Kulmbach													
	438	Kasendorf	75,79	206	37	8	358	355	4370	2534	20	45	587
	436	Marktleugast	54,69	224	8	10	162	162	2680	2335	43	7	406
	435	Stadtsteinach	57,11	217	24	9	221	216	3038	2128	39	35	458
	439	Trebgast	47,96	189	6	9	272	253	2479	1774	43	23	475
	437	Untersteinach	36,30	209	81	12	177	163	1900	1202	33	16	406
<b>478</b>	<b>Lkr Lichtenfels</b>												
	111	Altenkunstadt	32,92	216	4	15	138	138	1622	1234	56	6	373
	165	Bad Staffelstein, St	99,40	455	116	45	507	491	5182	3397	194	44	1020
	116	Burgkunstadt, St	40,59	295	13	18	219	199	2201	1236	53	26	536
	120	Ebensfeld, M	68,73	280	22	21	395	381	4252	1739	129	35	712
	127	446 Hochstadt a.Main	13,79	87	1	7	81	65	798	344	43	17	177
	139	Lichtenfels, St	122,28	761	38	48	508	434	4826	5803	207	37	1344
	143	441 Marktgraitz, M	3,75	50	0	3	23	23	225	64	10	1	76
	144	446 Marktzeuln, M	6,86	72	11	4	44	39	458	55	24	18	121
	145	Michelau i.OFr.	19,36	310	8	15	94	90	872	555	63	19	424
	155	441 Redwitz a.d.Rodach	14,66	158	11	9	100	89	752	342	85	9	270
	176	Weismain, St	90,16	244	10	13	274	274	4410	4022	23	21	536
	444	Gemeindefreie Gebiete	7,49	0	-	2	6	6	-	740	0	-	8
		Insgesamt	519,97	2929	235	200	2389	2229	25596	19530	886	232	5599
dar. Verwaltungsgemeinschaft(en)													
	446	Hochstadt-Marktzeuln	20,65	160	13	12	125	104	1255	399	67	35	299
		Sitz: Marktzeuln, M											
	441	Redwitz a.d.Rodach	18,41	208	11	11	123	112	977	406	94	10	346
<b>479</b>	<b>Lkr Wunsiedel i.Fichtelgebirge</b>												
	112	Arzberg, St	43,20	256	17	14	250	212	2018	1679	74	12	536
	111	444 Bad Alexandersbad	8,94	50	1	8	39	39	445	338	11	2	97
	126	442 Höchstädt/Fichtelgeb.	14,95	73	1	11	89	88	947	335	34	6	174
	127	443 Hohenberg a.d.Eger, St	8,20	82	3	3	39	39	488	158	44	3	127
	129	Kirchenlamitz, St	48,48	187	4	11	204	181	2083	2303	40	16	407
	135	Marktleuthen, St	35,48	186	4	12	175	146	1822	1289	50	10	376
	136	Marktrechwitz, GKSt	49,53	574	32	41	453	376	2382	1369	68	33	1094
	138	444 Nagel	7,79	94	0	5	28	28	428	209	10	4	128
	145	Röslau	29,84	118	2	4	136	112	1646	1013	62	3	261
	147	443 Schirnding, M	16,51	85	25	4	98	78	517	903	15	4	191
	150	Schönwald, St	19,19	140	6	13	113	104	652	965	25	4	274
	152	Selb, GKSt	62,37	670	20	61	386	353	3468	1468	136	28	1138
	158	442 Thiersheim, M	23,70	136	14	2	165	164	1505	501	32	15	313
	159	442 Thierstein, M	12,93	80	4	3	77	73	731	337	56	5	163
	161	444 Tröstau	19,28	126	4	6	114	111	981	645	49	3	248
	166	Weißensstadt, St	42,24	171	13	14	203	200	1928	1743	144	9	400
	169	Wunsiedel, St	54,88	379	46	45	290	248	2827	1822	60	19	755
	444	Gemeindefreie Gebiete	108,91	2	15	0	153	152	103	10601	14	3	155
		Insgesamt	606,42	3407	212	260	3012	2706	24971	27678	924	179	6837
dar. Verwaltungsgemeinschaft(en)													
	443	Schirnding	24,71	167	28	7	137	117	1005	1062	59	7	318
	442	Thiersheim	51,59	288	19	17	331	326	3182	1172	122	26	651
	444	Tröstau	36,01	269	5	20	182	179	1854	1192	70	9	474

Bevölkerungsstand																	Gde Schl. Nr.
Bevölkerung am				Bevölkerungs- zu- bzw. -abnahme (-) in % 2010 gegenüber		Einwohner je km²		Von der Bevölkerung am 31. Dezember 2010 waren ... Jahre alt									
27. Mai 1970	25. Mai 1987	31. Dezember 2010						1970	2010	unter 6	6 bis unter 15	15 bis unter 18	18 bis unter 25	25 bis unter 30	30 bis unter 50	50 bis unter 65	
		insgesamt	darunter männlich	1970	1987												
Gebietsstand 1. Januar 1994				Gebietsstand 1.1.1994													
12	13	14	15	16	17	18	19	20	21	22	23	24	25	26	27		
3557	3325	3663	1828	3,0	10,2	47	48	202	384	130	290	199	1116	721	621		
5891	4952	4259	2116	-27,7	-14,0	108	78	156	347	133	319	200	1133	917	1054		
4796	4449	4325	2115	-9,8	-2,8	84	76	202	353	113	355	198	1206	989	909		
3975	4103	4284	2130	7,8	4,4	83	89	184	329	144	340	179	1262	986	860		
4780	4497	4391	2156	-8,1	-2,4	132	121	183	377	123	323	246	1216	985	938		
4560	4766	5393	2604	18,3	13,2	139	164	275	443	203	430	304	1507	1155	1076	111	
9804	9883	10618	5228	8,3	7,4	99	107	459	846	334	787	578	3075	2204	2335	165	
7260	6625	6637	3174	-8,6	0,2	179	164	249	573	247	553	353	1858	1349	1455	116	
5272	5281	5638	2854	6,9	6,8	77	82	271	515	195	462	297	1685	1161	1052	120	
1856	1679	1674	812	-9,8	-0,3	135	121	85	166	45	127	90	509	344	308	127	
20690	20248	20555	10038	-0,7	1,5	169	168	927	1654	700	1664	1114	5857	4300	4339	139	
1348	1251	1275	613	-5,4	1,9	360	340	57	107	46	105	61	359	250	290	143	
1631	1514	1635	822	0,2	8,0	238	238	84	163	67	118	81	510	309	303	144	
6955	6368	6535	3237	-6,0	2,6	359	338	263	537	244	534	335	1810	1428	1384	145	
3619	3312	3406	1638	-5,9	2,8	247	232	194	307	122	279	183	932	651	738	155	
4868	4675	4721	2357	-3,0	1,0	54	52	250	414	175	375	259	1329	952	967	176	
-	-	-	-	-	-	-	-	-	-	-	-	-	-	-	-	444	
67863	65602	68087	33377	0,3	3,8	131	131	3114	5725	2378	5434	3655	19431	14103	14247		
3487	3193	3309	1634	-5,1	3,6	169	160	169	329	112	245	171	1019	653	611		
4967	4563	4681	2251	-5,8	2,6	270	254	251	414	168	384	244	1291	901	1028		
9110	7105	5566	2673	-38,9	-21,7	211	129	196	420	208	386	251	1383	1177	1545	112	
968	1238	1196	532	23,6	-3,4	108	134	44	62	32	53	47	251	233	474	111	
1220	1107	1182	578	-3,1	6,8	82	79	58	117	42	70	49	368	253	225	126	
1906	1576	1454	695	-23,7	-7,7	233	177	78	120	51	76	53	402	303	371	127	
5418	4382	3525	1724	-34,9	-19,6	112	73	134	272	131	243	170	923	784	868	129	
4660	3942	3383	1671	-27,4	-14,2	131	95	129	236	85	239	163	909	746	876	135	
20236	18854	17253	8080	-14,7	-8,5	409	348	695	1324	541	1342	889	4365	3735	4362	136	
2090	1825	1821	845	-12,9	-0,2	268	234	66	159	50	163	88	480	408	407	138	
3444	2764	2266	1101	-34,2	-18,0	115	76	84	198	73	184	95	651	447	534	145	
2439	1812	1295	646	-46,9	-28,5	148	78	45	83	29	85	53	298	336	366	147	
4450	4007	3497	1656	-21,4	-12,7	232	182	168	277	105	207	144	913	758	925	150	
24039	19615	15894	7573	-33,9	-19,0	385	255	593	1194	472	1158	720	4005	3482	4270	152	
2688	2203	1918	956	-28,6	-12,9	113	81	60	143	52	133	91	485	433	521	158	
1853	1405	1232	607	-33,5	-12,3	143	95	56	109	34	78	65	339	243	308	159	
2625	2452	2519	1253	-4,0	2,7	136	131	116	223	85	201	127	735	541	491	161	
4552	3846	3332	1620	-26,8	-13,4	108	79	126	272	104	228	152	889	708	853	166	
11358	9808	9515	4635	-16,2	-3,0	207	173	435	787	312	758	552	2444	2089	2138	169	
-	-	-	-	-	-	-	-	-	-	-	-	-	-	-	-	444	
103056	87941	76848	36845	-25,4	-12,6	170	127	3083	5996	2406	5604	3709	19840	16676	19534		
4345	3388	2749	1341	-36,7	-18,9	176	111	123	203	80	161	106	700	639	737		
5761	4715	4332	2141	-24,8	-8,1	112	84	174	369	128	281	205	1192	929	1054		
5683	5515	5536	2630	-2,6	0,4	158	154	226	444	167	417	262	1466	1182	1372		

Oberfranken

Gde Schl. Nr.	VGem Schl. Nr.	Gemeinde	Bevölkerungsbewegung									Bildungs												
			Lebendgeborene		Gestorbene		Geburten- bzw. Sterbefall-überschuss (-)	Zugezogene		Fortgezogene		Wanderungs-gewinn bzw. -verlust (-)	Kindertageseinrichtungen											
			2009	2010	2009	2010		2009	2010	2009	2010		2009	2010	Plätze	Betreute Kinder								
							insgesamt					von 3 bis unter 6 Jahren												
												am 1. März 2010												
												28	29	30	31	32	33	34	35	36	37	38	39	40
dar. Verwaltungsgemeinschaft(en) im Lkr Kulmbach																								
		438 Kasendorf .....	30	35	36	28	7	136	161	192	149	12	144	116	86									
		436 Marktkeugast .....	23	25	86	71	-46	154	162	161	162	-	125	118	77									
		435 Stadtsteinach .....	31	34	73	52	-18	198	173	163	207	-34	152	144	72									
		439 Trebgast .....	32	23	30	41	-18	180	160	187	202	-42	202	160	87									
		437 Untersteinach .....	22	29	49	39	-10	191	209	252	238	-29	161	146	80									
<b>478</b>		<b>Lkr Lichtenfels</b>																						
		111 Altenkunstadt .....	41	43	38	46	-3	254	262	311	282	-20	209	204	134									
		165 Bad Staffelstein, St .....	64	79	126	114	-35	369	576	391	422	154	416	400	234									
		116 Burgkunstadt, St .....	34	34	83	81	-47	333	293	339	286	7	207	176	93									
		120 Ebensfeld, M .....	40	42	68	66	-24	243	214	226	234	-20	180	159	119									
		127 446 Hochstadt a.Main .....	12	10	13	18	-8	101	97	92	119	-22	60	60	38									
		139 Lichtenfels, St .....	170	149	258	215	-66	824	836	774	870	-34	614	574	372									
		143 441 Marktgraitz, M .....	4	9	29	28	-19	76	84	56	88	-4	56	32	22									
		144 446 Marktzeuln, M .....	13	14	18	11	3	51	91	96	88	3	62	62	35									
		145 Michelau i.OFr. ....	45	43	83	89	-46	290	264	301	270	-6	330	285	140									
		155 441 Redwitz a.d.Rodach .....	31	31	35	48	-17	153	182	151	145	37	199	170	90									
		176 Weismain, St .....	43	42	58	58	-16	164	142	140	160	-18	204	185	125									
		444 Gemeindefreie Gebiete .....	-	-	-	-	-	-	-	-	-	-	-	-	-									
		Insgesamt	497	496	809	774	-278	2858	3041	2877	2964	77	2537	2307	1402									
dar. Verwaltungsgemeinschaft(en)																								
		446 Hochstadt-Marktzeuln .....	25	24	31	29	-5	152	188	188	207	-19	122	122	73									
		Sitz: Marktzeuln, M .....																						
		441 Redwitz a.d.Rodach .....	35	40	64	76	-36	229	266	207	233	33	255	202	112									
<b>479</b>		<b>Lkr Wunsiedel i.Fichtelgebirge</b>																						
		112 Arzberg, St .....	27	33	71	69	-36	184	192	219	236	-44	176	171	81									
		111 444 Bad Alexandersbad .....	5	11	84	71	-60	138	122	69	60	62	25	14	5									
		126 442 Höchstadt/Fichtelgeb. ....	7	7	13	11	-4	26	43	45	42	1	56	68	38									
		127 443 Hohenberg a.d.Eger, St .....	8	14	14	22	-8	62	63	68	52	11	57	65	34									
		129 Kirchenlamitz, St .....	20	25	61	39	-14	92	110	139	136	-26	111	100	53									
		135 Marktkeuthen, St .....	24	20	64	66	-46	92	132	116	123	9	138	122	69									
		136 Marktredwitz, GKSt .....	108	114	239	237	-123	686	610	675	619	-9	674	633	370									
		138 444 Nagel .....	6	12	16	19	-7	55	87	89	51	36	90	58	36									
		145 Röslau .....	9	6	26	27	-21	48	41	78	58	-17	87	73	53									
		147 443 Schirnding, M .....	9	8	18	14	-6	53	47	80	80	-33	56	47	30									
		150 Schönwald, St .....	18	32	51	57	-25	192	177	159	180	-3	167	148	78									
		152 Selb, GKSt .....	87	97	268	257	-160	644	638	723	622	16	678	550	283									
		158 442 Thiersheim, M .....	11	11	24	15	-4	68	85	79	97	-12	66	53	30									
		159 442 Thierstein, M .....	11	7	14	18	-11	80	50	62	53	-3	50	37	20									
		161 444 Tröstau .....	13	17	21	26	-9	98	107	123	100	7	100	93	60									
		166 Weißenstadt, St .....	29	14	65	42	-28	148	130	116	148	-18	87	102	68									
		169 Wunsiedel, St .....	57	60	111	112	-52	460	500	528	499	1	363	339	207									
		444 Gemeindefreie Gebiete .....	-	-	-	-	-	-	-	-	-	-	-	-	-									
		Insgesamt	449	488	1160	1102	-614	3126	3134	3368	3156	-22	2981	2673	1515									
dar. Verwaltungsgemeinschaft(en)																								
		443 Schirnding .....	17	22	32	36	-14	115	110	148	132	-22	113	112	64									
		442 Thiersheim .....	29	25	51	44	-19	174	178	186	192	-14	172	158	88									
		444 Tröstau .....	24	40	121	116	-76	291	316	281	211	105	215	165	101									

wesen											Erwerbstätigkeit				Gde Schl. Nr.
Volksschulen			Realschulen einschl. Realsch. z. sonderpädagog. Förderung			Gymnasien			Berufsschulen		Sozialversicherungspflichtig Beschäftigte am Arbeitsort				
Schulen	Schüler	Lehrer	Schulen	Schüler	Lehrer	Schulen	Schüler	Lehrer	Schulen	Schüler	insgesamt	männlich	weiblich	Ausländer	
am 1. Oktober 2010									am 20. Okt. 2010		am 30. Juni 2010				
41	42	43	44	45	46	47	48	49	50	51	52	53	54	55	
1	83	7	-	-	-	-	-	-	-	-	1198	893	305	•	
2	218	13	-	-	-	-	-	-	-	-	680	323	357	13	
2	286	22	-	-	-	-	-	-	-	-	964	580	384	•	
1	106	7	-	-	-	-	-	-	-	-	311	183	128	•	
1	138	10	-	-	-	-	-	-	-	-	897	461	436	•	
2	434	30	-	-	-	-	-	-	-	-	2443	1016	1427	58 111	
2	506	37	1	716	44	-	-	-	-	-	3447	1482	1965	81 165	
2	338	23	1	797	44	1	784	51	-	-	3421	1528	1893	60 116	
1	296	22	-	-	-	-	-	-	-	-	1525	702	823	33 120	
1	84	4	-	-	-	-	-	-	-	-	635	340	295	• 127	
5	1029	70	-	-	-	1	1050	64	1	1427	6949	3480	3469	148 139	
-	-	-	-	-	-	-	-	-	-	-	205	86	119	- 143	
1	60	4	-	-	-	-	-	-	-	-	275	161	114	• 144	
2	331	23	-	-	-	-	-	-	-	-	3676	2347	1329	73 145	
1	295	19	-	-	-	-	-	-	-	-	1381	908	473	34 155	
1	166	10	-	-	-	-	-	-	-	-	1668	975	693	12 176	
-	-	-	-	-	-	-	-	-	-	-	-	-	-	- 444	
18	3539	242	2	1513	88	2	1834	115	1	1427	25625	13025	12600	563	
2	144	8	-	-	-	-	-	-	-	-	910	501	409	•	
1	295	19	-	-	-	-	-	-	-	-	1586	994	592	34	
2	236	17	-	-	-	-	-	-	-	-	1389	739	650	208 112	
-	-	-	-	-	-	-	-	-	-	-	411	99	312	13 111	
-	-	-	-	-	-	-	-	-	-	-	180	122	58	3 126	
-	-	-	-	-	-	-	-	-	-	-	415	193	222	17 127	
2	215	13	-	-	-	-	-	-	-	-	312	167	145	8 129	
2	152	9	-	-	-	-	-	-	-	-	509	242	267	12 135	
3	971	65	1	753	41	1	1038	61	1	1299	8970	4987	3983	315 136	
-	-	-	-	-	-	-	-	-	-	-	147	62	85	- 138	
1	87	5	-	-	-	-	-	-	-	-	314	196	118	12 145	
1	84	4	-	-	-	-	-	-	-	-	408	232	176	53 147	
1	124	8	-	-	-	-	-	-	-	-	874	429	445	91 150	
4	880	61	1	478	30	1	889	51	1	796	6493	3235	3258	311 152	
1	49	4	-	-	-	-	-	-	-	-	502	316	186	46 158	
1	86	4	-	-	-	-	-	-	-	-	168	86	82	14 159	
2	239	19	-	-	-	-	-	-	-	-	292	174	118	7 161	
1	102	7	-	-	-	-	-	-	-	-	1052	620	432	21 166	
2	570	36	1	591	35	1	867	54	-	-	3661	1925	1736	95 169	
-	-	-	-	-	-	-	-	-	-	-	-	-	-	- 444	
23	3795	252	3	1822	106	3	2794	166	2	2095	26097	13824	12273	1226	
1	84	4	-	-	-	-	-	-	-	-	823	425	398	70	
2	135	8	-	-	-	-	-	-	-	-	850	524	326	63	
2	239	19	-	-	-	-	-	-	-	-	850	335	515	20	

Oberfranken

Gde Schl. Nr.	VGem Schl. Nr.	Gemeinde	Noch: Erwerbstätigkeit										
			Sozialversicherungspflichtig Beschäftigte am Arbeitsort					Sozialversicherungspflichtig Beschäftigte am Wohnort				Pendler-saldo	
			darunter im Wirtschaftsbereich					darunter (Sp. 52)		darunter			
			Land- und Forstwirtschaft, Fischerei	Produzierendes Gewerbe	Handel, Verkehr, Gastgewerbe	Unternehmensdienstleister	öffentl. u. priv. Dienstleister	EiPendler		insgesamt	Auspender		
								Anzahl	%		Anzahl	%	Anzahl
am 30. Juni 2010													
56	57	58	59	60	61	62	63	64	65	66			
dar. Verwaltungsgemeinschaft(en) im Lkr Kulmbach													
	438	Kasendorf	•	1027	•	22	72	892	74,5	1398	1092	78,1	-200
	436	Marktleugast	•	397	•	•	146	374	55,0	1572	1266	80,5	-892
	435	Stadtsteinach	•	396	268	•	255	642	66,6	1581	1259	79,6	-617
	439	Trebgast	•	•	80	•	•	216	69,5	1623	1528	94,1	-1312
	437	Untersteinach	•	•	103	•	•	725	80,8	1752	1580	90,2	-855
<b>478</b>	<b>Lkr Lichtenfels</b>												
111		Altenkunstadt	•	289	1816	209	•	1897	77,7	2201	1655	75,2	242
165		Bad Staffelstein, St	32	945	926	167	1377	2204	63,9	3772	2529	67,0	-325
116		Burgkunstadt, St	4	625	875	1261	656	2683	78,4	2424	1686	69,6	997
120		Ebensfeld, M	13	329	257	47	879	1043	68,4	2180	1698	77,9	-655
127	446	Hochstadt a.Main	•	496	38	•	74	512	80,6	693	570	82,3	-58
139		Lichtenfels, St	29	2202	1891	777	2050	3952	56,9	7394	4397	59,5	-445
143	441	Marktgraitz, M	-	127	8	•	•	146	71,2	466	407	87,3	-261
144	446	Marktzeuln, M	-	146	85	7	37	225	81,8	639	589	92,2	-364
145		Michelau i.OFr.	8	2958	291	107	312	2831	77,0	2592	1747	67,4	1084
155	441	Redwitz a.d.Rodach	•	981	203	•	159	1060	76,8	1272	951	74,8	109
176		Weismain, St	11	757	689	58	152	1170	70,1	1896	1398	73,7	-228
444		Gemeindefreie Gebiete	-	-	-	-	-	-	-	-	-	-	-
		Insgesamt	112	9855	7079	2686	5892	17723	69,2	25529	17627	69,0	96
dar. Verwaltungsgemeinschaft(en)													
	446	Hochstadt-Marktzeuln	•	642	123	•	111	737	81,0	1332	1159	87,0	-422
		Sitz: Marktzeuln, M											
	441	Redwitz a.d.Rodach	•	1108	211	•	•	1206	76,0	1738	1358	78,1	-152
<b>479</b>	<b>Lkr Wunsiedel i.Fichtelgebirge</b>												
112		Arzberg, St	7	963	187	39	193	941	67,7	1791	1343	75,0	-402
111	444	Bad Alexandersbad	•	13	67	•	291	356	86,6	272	217	79,8	139
126	442	Höchstädt/Fichtelgeb.	-	139	20	6	15	103	57,2	433	356	82,2	-253
127	443	Hohenberg a.d.Eger, St	-	283	25	23	84	297	71,6	463	345	74,5	-48
129		Kirchenlamitz, St	9	163	50	18	72	162	51,9	1095	945	86,3	-783
135		Marktleuthen, St	9	232	69	17	182	265	52,1	1085	841	77,5	-576
136		Marktredwitz, GKSt	30	3827	2108	829	2176	5645	62,9	5890	2565	43,5	3080
138	444	Nagel	-	39	24	53	31	89	60,5	618	560	90,6	-471
145		Röslau	5	203	44	8	54	175	55,7	756	617	81,6	-442
147	443	Schirnding, M	•	324	13	•	63	302	74,0	397	291	73,3	11
150		Schönwald, St	•	622	89	•	138	554	63,4	1197	877	73,3	-323
152		Selb, GKSt	16	2953	1065	1228	1231	3541	54,5	5222	2270	43,5	1271
158	442	Thiersheim, M	4	321	93	36	48	355	70,7	672	525	78,1	-170
159	442	Thierstein, M	6	106	30	5	21	93	55,4	427	352	82,4	-259
161	444	Tröstau	•	111	88	•	72	189	64,7	859	756	88,0	-567
166		Weißensstadt, St	•	654	193	•	177	558	53,0	1194	700	58,6	-142
169		Wunsiedel, St	7	1346	797	276	1234	2402	65,6	3248	1989	61,2	413
444		Gemeindefreie Gebiete	-	-	-	-	-	-	-	-	-	-	-
		Insgesamt	102	12299	4962	2651	6082	16027	61,4	25619	15549	60,7	478
dar. Verwaltungsgemeinschaft(en)													
	443	Schirnding	•	607	38	•	147	599	72,8	860	636	74,0	-37
	442	Thiersheim	10	566	143	47	84	551	64,8	1532	1233	80,5	-682
	444	Tröstau	•	163	179	•	394	634	74,6	1749	1533	87,7	-899

Land- und Forstwirtschaft												
Landwirtschaftliche Betriebe mit einer landwirtschaftlich genutzten Fläche von ... ha								Viehbestand am 1. März 2010				Gde Schl. Nr.
unter 5	5	10	20	50	100 oder mehr	ins-gesamt	darunter 5 oder mehr ha LF	Rinder		Schweine	Schafe	
	bis unter							ins-gesamt	darunter Milch-kühe			
	10	20	50	100								
2010												
67	68	69	70	71	72	73	74	75	76	77	78	
2	18	36	24	24	6	110	108	2649	1112	4555	131	
-	8	10	17	15	6	56	56	2132	853	800	•	
2	8	16	21	15	3	65	63	1638	667	2362	•	
2	14	17	17	7	3	60	58	1598	548	1221	55	
-	2	9	10	5	4	30	30	•	251	1056	248	
-	8	10	11	4	2	35	35	836	260	•	- 111	
1	52	53	32	14	6	158	157	2089	811	6928	414 165	
1	14	10	11	10	7	53	52	2435	1029	377	143 116	
1	31	24	28	12	9	105	104	2559	547	2738	• 120	
5	8	7	6	5	2	33	28	760	•	286	187 127	
1	32	41	22	17	9	122	121	3192	1069	1579	2236 139	
-	2	1	-	1	-	4	4	•	•	-	• 143	
2	-	2	1	-	1	6	4	143	61	•	- 144	
1	3	2	3	3	1	13	12	•	-	665	- 145	
-	4	5	2	5	2	18	18	839	312	1347	- 155	
1	62	71	21	13	5	173	172	2596	1134	775	231 176	
-	-	-	-	-	-	-	-	-	-	-	- 444	
13	216	226	137	84	44	720	707	15495	5483	15392	3258	
7	8	9	7	5	3	39	32	903	•	•	187	
-	6	6	2	6	2	22	22	•	•	1347	•	
1	4	7	23	12	1	48	47	1777	587	1417	- 112	
-	-	7	4	4	1	16	16	769	215	•	- 111	
-	3	3	8	6	1	21	21	596	162	209	- 126	
2	5	4	2	2	-	15	13	245	70	-	128 127	
-	4	8	17	20	-	49	49	2135	799	522	228 129	
1	-	7	8	14	3	33	32	1857	666	1269	168 135	
4	1	8	21	9	5	48	44	2078	687	180	• 136	
1	3	3	4	-	-	11	10	193	53	-	• 138	
-	1	2	8	10	1	22	22	1218	445	335	- 145	
-	1	4	9	2	-	16	16	467	203	198	• 147	
-	1	3	5	4	1	14	14	436	145	735	- 150	
1	14	20	16	19	6	76	75	2830	1022	170	250 152	
-	4	7	12	9	1	33	33	1246	424	1259	• 158	
1	1	3	4	2	1	12	11	483	177	29	• 159	
-	3	-	8	8	1	20	20	1209	441	•	- 161	
1	1	5	18	13	2	40	39	2342	821	1247	- 166	
-	6	9	20	12	7	54	54	2270	717	330	59 169	
-	-	-	-	-	-	-	-	-	-	-	- 444	
12	52	100	187	146	31	528	516	22151	7634	8043	1136	
2	6	8	11	4	-	31	29	712	273	198	•	
1	8	13	24	17	3	66	65	2325	763	1497	19	
1	6	10	16	12	2	47	46	2171	709	143	•	

Oberfranken

Gde Schl. Nr.	VGem Schl. Nr.	Gemeinde	Gewerbe- anzeigen		Verarbeitendes Gewerbe sowie Bergbau und Gewinnung von Steinen und Erden			Umwelt							
			An- meldun- gen	Ab- meldun- gen	Be- triebe	Be- schäf- tigte	Brutto- entgelte	Wasser- versorgung		Kanali- sation		Klär- anlagen		Wasser- ge- winnung	Wasser- pro-Kopf- Verbrauch
								Angeschlossenene Einwohner							
			insgesamt		am 30. September		1000 €		2006		2007		1000 m³	l/Einw./Tag	
			2010		2007										
79	80	81	82	83	84	85	86	87	88	89	90	91			
dar. Verwaltungsgemeinschaft(en) im Lkr Kulmbach															
438		Kasendorf .....	32	24	5	756	22659	3758	100,0	3735	99,4	3735	99,4	486	133,4
436		Marktleugast .....	56	51	3	•	•	4432	98,5	4101	91,2	4034	89,7	242	123,0
435		Stadtsteinach .....	41	34	6	•	•	4418	99,1	3960	88,8	3960	88,8	98	114,7
439		Trebgast .....	27	23	2	•	•	4402	99,9	3878	88,0	3878	88,0	1515	116,4
437		Untersteinach .....	45	45	5	•	•	4448	97,5	4160	91,2	4160	91,2	149	115,2
<b>478</b>		<b>Lkr Lichtenfels</b>													
111		Altenkunstadt .....	42	38	1	•	•	5501	99,9	5488	99,7	5488	99,7	426	137,5
165		Bad Staffelstein, St .....	85	73	9	672	20648	10573	99,5	9466	89,1	8929	84,0	663	139,1
116		Burgkunstadt, St .....	57	44	4	638	21582	6845	100,0	6778	99,0	6778	99,0	358	110,9
120		Ebensfeld, M .....	48	30	1	•	•	5717	99,9	5574	97,4	5445	95,1	110	113,1
127	446	Hochstadt a.Main .....	8	8	4	472	10632	1671	100,0	1640	98,1	1591	95,2	120	136,1
139		Lichtenfels, St .....	147	132	21	1465	41784	20964	99,6	20917	99,3	20466	97,2	1001	118,5
143	441	Marktgraitz, M .....	5	10	2	•	•	1277	99,4	1268	98,7	1268	98,7	-	96,5
144	446	Marktzeuln, M .....	13	19	1	•	•	1686	100,0	1681	99,7	1681	99,7	118	120,2
145		Michelau i.OFr. ....	45	23	11	2825	67753	6768	100,0	6761	99,9	6761	99,9	317	121,4
155	441	Redwitz a.d.Rodach .....	23	22	7	887	33589	3414	99,9	3389	99,2	3389	99,2	45	119,6
176		Weismain, St .....	24	22	4	278	7261	4710	99,1	4711	99,1	4711	99,1	155	123,3
444		Gemeindefreie Gebiete .....	-	-	-	-	-	-	-	-	-	-	-	-	-
		Insgesamt	497	421	65	7511	210384	69126	99,7	67673	97,6	66507	95,9	3313	122,7
dar. Verwaltungsgemeinschaft(en)															
446		Hochstadt-Marktzeuln .....	21	27	5	•	•	3357	100,0	3321	98,9	3272	97,5	238	128,1
		Sitz: Marktzeuln, M .....													
441		Redwitz a.d.Rodach .....	28	32	9	•	•	4691	99,8	4657	99,0	4657	99,0	45	113,3
<b>479</b>		<b>Lkr Wunsiedel i.Fichtelgebirge</b>													
112		Arzberg, St .....	45	46	4	801	16833	5813	99,7	5632	96,6	5539	95,0	572	108,9
111	444	Bad Alexandersbad .....	5	2	-	-	-	1216	100,0	1129	92,8	1129	92,8	24	153,2
126	442	Höchstädt/Fichtelgeb. ....	3	3	2	•	•	1201	99,2	1182	97,6	1148	94,8	50	104,9
127	443	Hohenberg a.d.Eger, St .....	13	11	3	261	5983	1467	99,7	1353	91,9	1353	91,9	-	119,5
129		Kirchenlamitz, St .....	37	33	2	•	•	3715	98,3	3341	88,4	3341	88,4	187	98,8
135		Marktzeuln, St .....	29	22	2	•	•	3521	99,9	3410	96,8	3288	93,3	220	122,9
136		Marktrechwitz, GKSt .....	138	146	22	2863	91347	17696	99,5	17538	98,6	17345	97,5	1454	124,6
138	444	Nagel .....	15	11	-	-	-	1839	99,4	1775	95,9	1775	95,9	81	99,8
145		Röslau .....	9	9	3	282	9575	2376	100,0	2297	96,7	2277	95,8	123	104,9
147	443	Schirnding, M .....	9	7	2	•	•	1386	98,6	1337	95,1	1337	95,1	-	122,6
150		Schönwald, St .....	20	23	2	•	•	3624	99,9	3491	96,2	3491	96,2	210	125,5
152		Selb, GKSt .....	122	98	20	2409	84700	16609	99,6	16390	98,3	16383	98,2	1294	130,1
158	442	Thiersheim, M .....	17	8	3	155	2864	2010	99,7	1971	97,8	1971	97,8	133	133,6
159	442	Thierstein, M .....	8	14	1	•	•	1268	99,5	1125	88,3	1103	86,6	-	103,7
161	444	Tröstau .....	17	15	1	•	•	2584	99,6	2479	95,6	2479	95,6	181	111,3
166		Weißensstadt, St .....	26	24	6	576	17465	3344	97,7	3357	98,0	3357	98,0	1535	135,2
169		Wunsiedel, St .....	78	74	9	948	26873	9907	99,9	9794	98,7	9742	98,2	745	117,0
444		Gemeindefreie Gebiete .....	-	-	-	-	-	-	-	-	-	-	-	-	-
		Insgesamt	591	546	82	9432	286862	79576	99,5	77601	97,0	77058	96,3	6809	121,2
dar. Verwaltungsgemeinschaft(en)															
443		Schirnding .....	22	18	5	•	•	2853	99,1	2690	93,5	2690	93,5	-	121,0
442		Thiersheim .....	28	25	6	•	•	4479	99,5	4278	95,0	4222	93,8	183	117,4
444		Tröstau .....	37	28	1	•	•	5639	99,6	5383	95,1	5383	95,1	286	116,6



Bauhauptgewerbe		Bautätigkeit und Wohnungswesen										Gde Schl. Nr.
Betriebe	Be-schäftigte	Baugenehmigungen		Fertiggestellte Wohngebäude (Neuerichtungen)			Fertiggestellte Wohnungen in Wohn- und Nichtwohngebäuden					
		Wohn-gebäude (Neuerichtungen)	Wohnungen in Wohn- und Nichtwohn-gebäuden	ins-gesamt	davon mit ... Wohnung(en)			ins-gesamt	davon mit ... Räumen			
					1	2	3 oder mehr		1 oder 2	3 oder 4	5 oder mehr	
Ende Juni 2010		2010										
92	93	94	95	96	97	98	99	100	101	102	103	
6	63	2	2	1	1	-	-	2	-	-	2	
10	43	2	3	2	2	-	-	2	-	-	2	
9	•	4	4	3	3	-	-	5	-	2	3	
10	•	2	4	3	3	-	-	3	-	-1	4	
10	•	2	2	3	3	-	-	3	-	1	2	
6	53	6	11	1	1	-	-	5	2	1	2 111	
10	58	17	27	9	9	-	-	16	1	4	11 165	
5	69	2	9	6	4	1	1	10	1	1	8 116	
6	223	8	15	3	3	-	-	8	-	-1	9 120	
2	•	4	6	3	3	-	-	5	-	-	5 127	
12	62	10	13	8	4	3	1	27	-	16	11 139	
-	-	1	2	1	1	-	-	1	-	-1	2 143	
-	-	-	-	2	2	-	-	2	-	-	2 144	
4	47	4	7	6	6	-	-	6	-	-1	7 145	
1	•	4	4	4	4	-	-	4	-	-1	5 155	
9	465	8	16	12	11	1	-	14	1	2	11 176	
-	-	-	-	-	-	-	-	-	-	-	- 444	
55	984	64	110	55	48	5	2	98	5	20	73	
2	•	4	6	5	5	-	-	7	-	-	7	
1	•	5	6	5	5	-	-	5	-	-2	7	
5	34	3	6	2	2	-	-	2	-	-	2 112	
-	-	-	-	1	1	-	-	1	-	-	1 111	
1	•	1	1	3	3	-	-	3	-	-	3 126	
2	•	1	2	1	1	-	-	1	-	-	1 127	
3	13	3	5	-	-	-	-	6	-	4	2 129	
5	43	3	3	1	1	-	-	1	-	-1	2 135	
8	45	15	18	8	6	2	-	10	1	1	8 136	
3	15	1	1	-	-	-	-	-1	-	-1	- 138	
6	22	1	1	1	1	-	-	1	-	-	1 145	
2	•	-	-	-	-	-	-	-	-	-	- 147	
2	•	1	1	-	-	-	-	1	-	-1	2 150	
13	183	3	3	6	4	-	2	35	17	14	4 152	
4	60	-	-	-	-	-	-	-	-	-	- 158	
2	•	-	-	1	1	-	-	1	-	-1	2 159	
3	22	3	11	2	2	-	-	2	-	-	2 161	
5	16	2	1	-	-	-	-	-	-	-	- 166	
7	130	5	5	6	6	-	-	6	-	-1	7 169	
-	-	-	-	-	-	-	-	-	-	-	- 444	
71	630	42	58	32	28	2	2	69	18	14	37	
4	•	1	2	1	1	-	-	1	-	-	1	
7	•	1	1	4	4	-	-	4	-	-1	5	
6	37	4	12	3	3	-	-	2	-	-1	3	

Oberfranken

Gde Schl. Nr.	VGem Schl. Nr.	Gemeinde	Noch: Bautätigkeit und Wohnungswesen					Fremdenverkehr			
			Bestand an Wohngebäuden insgesamt (ohne Wohnheime)	Bestand an Wohnungen in Wohn- und Nichtwohngebäuden (ohne Wohnungen in Wohnheimen)				Räume insgesamt	Gästebetten im Juni (Angebot)	Gästeankünfte	Gästeübernachtungen
				insgesamt	davon mit ... Räumen						
					1 oder 2	3 oder 4	5 oder mehr				
31. Dezember 2010							2010				
			104	105	106	107	108	109	110	111	112
dar. Verwaltungsgemeinschaft(en) im Lkr Kulmbach											
	438	Kasendorf .....	1165	1607	49	449	1109	9059	.	.	.
	436	Marktleugast .....	1627	2331	95	816	1420	12172	.	.	.
	435	Stadtsteinach .....	1361	2135	102	732	1301	11090	129	3639	13797
	439	Trebgast .....	1398	2049	89	680	1280	10776	.	.	.
	437	Untersteinach .....	1507	2264	88	752	1424	11740	.	.	.
<b>478</b>		<b>Lkr Lichtenfels</b>									
	111	Altenkunstadt .....	1561	2458	94	838	1526	12746	160	7797	18209
	165	Bad Staffelstein, St .....	2929	5302	435	1978	2889	25934	2621	108325	455318
	116	Burgkunstadt, St .....	2007	3072	101	1052	1919	16052	.	.	.
	120	Ebensfeld, M .....	1618	2319	66	568	1685	13116	189	6677	20051
	127	446 Hochstadt a.Main .....	534	766	17	227	522	4188	.	.	.
	139	Lichtenfels, St .....	5725	10173	577	4025	5571	49617	508	32918	74573
	143	441 Marktgraitz, M .....	414	568	17	169	382	3086	.	.	.
	144	446 Marktzeuln, M .....	544	770	21	241	508	4127	.	.	.
	145	Michelau i.OFr. ....	2103	3067	116	1016	1935	16276	61	2713	5224
	155	441 Redwitz a.d.Rodach .....	1033	1606	56	549	1001	8346	-	-	-
	176	Weismain, St .....	1463	2024	68	582	1374	11215	212	8981	16931
	444	Gemeindefreie Gebiete .....	-	-	-	-	-	-	-	-	-
		Insgesamt	19931	32125	1568	11245	19312	164703	3947	175096	611816
dar. Verwaltungsgemeinschaft(en)											
		446 Hochstadt-Marktzeuln .....	1078	1536	38	468	1030	8315	.	.	.
		Sitz: Marktzeuln, M .....									
		441 Redwitz a.d.Rodach .....	1447	2174	73	718	1383	11432	.	.	.
<b>479</b>		<b>Lkr Wunsiedel i.Fichtelgebirge</b>									
	112	Arzberg, St .....	1826	3448	155	1639	1654	16178	.	.	.
	111	444 Bad Alexandersbad .....	254	508	38	242	228	2397	584	26170	64552
	126	442 Höchstadt/Fichtelgeb. ....	392	564	25	183	356	2950	.	.	.
	127	443 Hohenberg a.d.Eger, St .....	518	855	53	381	421	4009	305	9590	27812
	129	Kirchenlamitz, St .....	1209	2019	72	901	1046	9961	.	.	.
	135	Marktleuthen, St .....	1087	1771	70	804	897	8682	41	1458	3374
	136	Marktredwitz, GKSt .....	4430	9516	575	4778	4163	43535	359	11927	26385
	138	444 Nagel .....	695	1020	75	389	556	5056	-	-	-
	145	Röslau .....	786	1247	60	522	665	6201	.	.	.
	147	443 Schirnding, M .....	472	931	59	483	389	4202	.	.	.
	150	Schönwald, St .....	987	2053	75	1039	939	9440	132	6186	12495
	152	Selb, GKSt .....	4508	9676	492	5369	3815	42647	260	15611	32677
	158	442 Thiersheim, M .....	675	1057	60	406	591	5261	-	-	-
	159	442 Thierstein, M .....	416	728	41	325	362	3509	-	-	-
	161	444 Tröstau .....	844	1211	58	409	744	6285	258	10832	22304
	166	Weißensstadt, St .....	1204	2022	113	907	1002	9517	508	16072	77771
	169	Wunsiedel, St .....	2719	5231	325	2372	2534	24425	372	13774	34259
	444	Gemeindefreie Gebiete .....	-	-	-	-	-	-	-	-	-
		Insgesamt	23022	43857	2346	21149	20362	204255	2957	114650	308718
dar. Verwaltungsgemeinschaft(en)											
		443 Schirnding .....	990	1786	112	864	810	8211	.	.	.
		442 Thiersheim .....	1483	2349	126	914	1309	11720	.	.	.
		444 Tröstau .....	1793	2739	171	1040	1528	13738	842	37002	86856

Straßenverkehrsunfälle				Einrichtungen für ältere Menschen				Empfänger von Sozialhilfe nach SGB XII			Gde Schl. Nr.
Straßenverkehrsunfälle insgesamt	davon Unfälle mit		dabei Verunglückte	Einrichtungen insgesamt	verfügbare Plätze	Bewohner	Personal (Beschäftigte)	3. Kapitel "Hilfe zum Lebensunterhalt"	4. Kapitel "Grundsicherung im Alter und bei Erwerbsminderung"	5. bis 9. Kapitel "Sonstige Hilfen"	
	Personenschaden	nur Sachschaden									
2010				am 15. Dezember 2010				am 31. Dezember 2010			
113	114	115	116	117	118	119	120	121	122	123	
21	11	10	16	-	-	-	-	-	-	-	-
13	7	6	11	1	86	85	72	-	-	-	-
27	17	10	26	1	78	77	94	-	-	-	-
20	15	5	22	-	-	-	-	-	-	-	-
24	13	11	16	-	-	-	-	-	-	-	-
26	22	4	30	1	48	48	44	10	22	41	111
80	59	21	81	1	76	76	63	12	38	58	165
32	25	7	35	1	84	84	61	164	153	284	116
23	16	7	17	1	87	82	49	43	46	99	120
4	4	-	4	-	-	-	-	3	-	4	127
132	90	42	123	3	240	226	161	77	121	380	139
4	2	2	2	1	50	51	62	5	•	20	143
8	7	1	11	-	-	-	-	3	•	7	144
22	21	1	28	1	87	87	68	10	23	47	145
15	12	3	18	1	46	46	47	4	21	26	155
16	11	5	15	1	72	50	56	6	23	37	176
-	-	-	-	-	-	-	-	-	-	-	444
362	269	93	364	11	790	750	611	337	452	1003	
12	11	1	15	-	-	-	-	-	-	-	-
19	14	5	20	2	96	97	109	-	-	-	-
15	11	4	12	1	26	26	22	8	29	26	112
5	2	3	2	2	324	290	214	28	34	81	111
12	9	3	15	-	-	-	-	-	•	6	126
3	1	2	1	-	-	-	-	-	•	5	127
11	7	4	9	-	-	-	-	-	•	13	129
12	8	4	10	1	106	105	96	5	21	48	135
88	57	31	82	2	279	269	115	59	195	384	136
8	7	1	9	-	-	-	-	-	11	10	138
12	10	2	20	-	-	-	-	-	•	9	145
5	3	2	3	-	-	-	-	-	•	8	147
24	8	16	11	1	54	52	42	3	17	17	150
89	50	39	68	2	243	240	198	23	84	115	152
21	14	7	18	-	-	-	-	-	•	4	158
14	8	6	8	-	-	-	-	-	•	6	159
26	19	7	25	-	-	-	-	4	8	16	161
16	9	7	9	1	66	66	43	13	17	49	166
49	33	16	45	1	88	86	54	12	59	112	169
-	-	-	-	-	-	-	-	-	-	-	444
410	256	154	347	11	1186	1134	784	162	519	916	
8	4	4	4	-	-	-	-	-	-	-	-
47	31	16	41	-	-	-	-	-	-	-	-
39	28	11	36	2	324	290	214	-	-	-	-

Oberfranken

Gde Schl. Nr.	VGem Schl. Nr.	Gemeinde	Lohn- und Einkommensteuer								
			Lohn- und Einkommensteuerpflichtige	Gesamtbetrag der Einkünfte		Lohn- und Einkommensteuer		Arbeitnehmer (=Lohnsteuerfälle)		Bruttolohn	
				insgesamt	je Steuerpflichtigen	insgesamt	je Steuerpflichtigen	insgesamt	je 1000 Einwohner	insgesamt	je Arbeitnehmer
			Anzahl	1000 €	€	1000 €	€	Anzahl		1000 €	€
			2007								
			124	125	126	127	128	129	130	131	132
dar. Verwaltungsgemeinschaft(en) im Lkr Kulmbach											
		438 Kasendorf .....	1702	60311	35435	10683	6277	1823	485	40842	22404
		436 Marktleugast .....	2145	49629	23137	6179	2881	2319	521	44315	19110
		435 Stadtsteinach .....	2046	55289	27023	7492	3662	2202	494	46808	21257
		439 Trebgast .....	2115	62715	29653	9316	4405	2360	535	56124	23781
		437 Untersteinach .....	2248	61626	27414	9197	4091	2465	540	53445	21682
<b>478</b>		<b>Lkr Lichtenfels</b>									
		111 Altenkunstadt .....	2771	65482	23631	8536	3080	3065	557	59167	19304
		165 Bad Staffelstein, St .....	4921	133507	27130	19097	3881	5165	487	110971	21485
		116 Burgkunstadt, St .....	3469	83547	24084	12126	3495	3759	552	70660	18798
		120 Ebensfeld, M .....	2567	71745	27949	9660	3763	2800	490	64151	22911
	446	127 Hochstadt a.Main .....	786	20956	26661	2705	3442	902	528	19301	21398
		139 Lichtenfels, St .....	9753	268581	27538	39973	4099	10401	498	221432	21289
	441	143 Marktgraitz, M .....	537	13633	25386	1650	3073	583	449	12413	21292
	446	144 Marktzeuln, M .....	766	20974	27381	3030	3956	856	509	18615	21746
		145 Michelau i.OFr. ....	2990	87376	29223	13632	4559	3340	499	72004	21558
	441	155 Redwitz a.d.Rodach .....	1500	42191	28127	5868	3912	1634	481	35924	21985
		176 Weismain, St .....	2248	63081	28061	8632	3840	2415	509	51747	21427
		444 Gemeindefreie Gebiete .....	-	-	-	-	-	-	-	-	-
		Insgesamt	32308	871073	26962	124909	3866	34920	506	736385	21088
dar. Verwaltungsgemeinschaft(en)											
		446 Hochstadt-Marktzeuln .....	1552	41930	27017	5736	3696	1758	518	37916	21568
		Sitz: Marktzeuln, M .....									
		441 Redwitz a.d.Rodach .....	2037	55823	27405	7518	3691	2217	472	48337	21803
<b>479</b>		<b>Lkr Wunsiedel i.Fichtelgebirge</b>									
		112 Arzberg, St .....	2631	60095	22841	7333	2787	2753	474	51990	18885
	444	111 Bad Alexandersbad .....	499	12661	25374	1798	3602	490	404	9454	19294
	442	126 Höchstadt/Fichtelgeb. ....	555	15806	28479	2228	4015	627	519	14200	22648
	443	127 Hohenberg a.d.Eger, St .....	665	18141	27280	2800	4210	718	486	15408	21460
		129 Kirchenlamitz, St .....	1658	37962	22896	4683	2824	1697	455	32583	19200
		135 Marktzeuln, St .....	1519	37607	24758	4884	3215	1604	460	32227	20092
		136 Marktredwitz, GKSt .....	8612	234551	27235	37254	4326	9130	517	189691	20777
	444	138 Nagel .....	843	19908	23615	2549	3024	890	477	16982	19081
		145 Röslau .....	1107	26567	23999	3234	2922	1162	488	23552	20269
	443	147 Schirnding, M .....	691	16181	23417	2106	3048	724	519	12982	17931
		150 Schönwald, St .....	1669	43453	26036	6176	3700	1841	512	38211	20756
		152 Selb, GKSt .....	8432	223173	26467	37046	4394	8996	544	177325	19712
	442	158 Thiersheim, M .....	938	25400	27079	3676	3920	984	492	21514	21864
	442	159 Thierstein, M .....	575	14349	24955	2099	3651	617	492	12619	20452
	444	161 Tröstau .....	1114	28241	25351	3583	3216	1199	467	24989	20842
		166 Weißenstadt, St .....	1563	41394	26484	5754	3681	1637	482	35417	21635
		169 Wunsiedel, St .....	4723	131660	27876	20766	4397	5050	512	103565	20508
		444 Gemeindefreie Gebiete .....	-	-	-	-	-	-	-	-	-
		Insgesamt	37794	987150	26119	147970	3915	40119	505	812709	20257
dar. Verwaltungsgemeinschaft(en)											
		443 Schirnding .....	1356	34322	25312	4906	3618	1442	502	28390	19688
		442 Thiersheim .....	2068	55555	26864	8004	3870	2228	499	48333	21693
		444 Tröstau .....	2456	60810	24760	7930	3229	2579	457	51425	19940

Kommunale Finanzen													Gde Schl. Nr.
Gemeindesteuereinnahmen					Hebesätze			Steuer- ein- nahmen ins- gesamt	Real- steuer- aufbrin- gungs- kraft	Steuer- ein- nahme- kraft	Schlüssel- zuweisungen an die Gemeinden		
ins- gesamt	darunter				Grundsteuer		Gewer- be- steuer						
	Grundsteuer		Gewerbe- steuer (netto)	Gemeindean- teil an der Ein- kommen- und Umsatzsteuer	A	B							
	A	B											
1000 €					%			€ je Einwohner					
2010												2011	
133	134	135	136	137	138	139	140	141	142	143	144	145	
3342	66	277	1895	1098	309	304	301	914	945	1085	102	88	
1843	32	337	238	1229	310	306	305	429	192	461	347	336	
2191	41	316	474	1354	296	298	316	502	266	545	295	245	
2093	34	285	120	1646	300	300	320	484	133	505	247	206	
2577	27	347	692	1504	322	309	334	583	322	620	250	241	
3313	31	545	569	2158	300	300	320	613	290	659	238	184	111
14027	91	851	9800	3274	300	330	320	1330	1478	1523	-	66	165
4895	35	495	1693	2660	310	300	320	734	475	801	144	83	116
2836	87	288	651	1802	320	300	320	501	251	536	248	214	120
954	16	150	175	609	350	350	380	565	230	567	758	320	127
11922	99	1801	3229	6768	300	319	337	578	326	612	252	231	139
540	3	80	140	315	350	350	380	418	199	417	364	331	143
1115	7	130	438	539	350	350	360	676	427	689	241	202	144
3098	14	769	108	2193	315	315	380	472	163	493	67	236	145
4192	12	302	2720	1153	300	300	320	1245	1313	1425	101	24	155
2544	90	374	698	1372	330	320	320	538	332	580	230	269	176
-	-	-	-	-	-	-	-	-	-	-	-	-	444
49435	484	5785	20223	22842	312	316	324	725	540	792	189	182	
2069	23	280	613	1148	350	350	365	620	327	627	500	262	
4732	15	382	2861	1467	309	309	322	1016	1004	1145	174	109	
2443	45	514	343	1529	330	350	340	435	191	447	90	162	112
542	6	182	14	337	340	400	340	452	165	443	328	314	111
593	12	102	82	394	350	330	310	499	216	527	288	205	126
967	8	148	363	442	350	350	340	671	462	702	108	36	127
1435	34	259	196	938	320	320	320	405	179	428	375	356	129
1398	24	227	198	940	326	317	320	411	173	433	378	340	135
11919	39	2392	3001	6465	340	380	340	687	376	703	74	200	136
652	6	140	58	445	330	330	310	360	141	378	515	456	138
1242	19	193	330	694	350	350	350	545	291	559	250	261	145
658	18	151	61	425	350	350	320	505	208	520	218	220	147
1682	13	327	114	1219	300	310	320	478	166	503	253	244	150
11372	43	1772	3592	5940	300	320	340	711	442	754	30	250	152
971	21	182	156	608	350	330	310	508	246	540	296	181	158
655	10	90	158	394	350	330	310	525	286	564	226	271	159
1007	12	179	100	713	330	330	330	401	143	416	324	328	161
1732	21	281	361	1062	320	320	310	514	270	554	225	274	166
6617	45	1080	2243	3224	340	380	340	694	440	715	224	144	169
-	-	-	-	-	-	-	-	-	-	-	-	-	444
45884	375	8220	11372	25769	330	349	337	594	325	619	169	231	
1625	26	300	424	866	350	350	337	592	341	616	161	125	
2219	43	374	397	1397	350	330	310	511	249	543	274	213	
2201	25	501	172	1495	332	352	324	399	147	409	387	366	

Mittelfranken

Gde Schl. Nr.	VGem Schl. Nr.	Gemeinde	Gebiet									darunter (Sp. 1) Siedlungs- und Verkehrsfläche	
			Fläche am 31. Dezember 2010	davon wurden genutzt als									
				Gebäude- und Frei- fläche	Betriebs- fläche	Er- holungs- fläche	Verkehrsfläche		Land- wirt- schafts- fläche	Wald- fläche	Wasser- fläche		Flächen anderer Nutzung
							ins- gesamt	dar. Straßen, Wege, Plätze					
km²	ha (10 000 m²)												
1	2	3	4	5	6	7	8	9	10	11			

Regierungsbezirk Mittelfranken

Kreisfreie Städte

561	Ansbach .....	99,91	1366	57	103	859	719	4654	2796	97	60	2385
562	Erlangen .....	76,95	1960	37	164	936	878	2589	1617	327	66	3107
563	Fürth .....	63,35	1752	29	261	785	708	2564	695	196	54	2856
564	Nürnberg .....	186,37	6677	108	859	3258	2379	4139	2987	416	195	11030
565	Schwabach .....	40,82	904	20	36	374	339	1555	1126	34	34	1344
	Insgesamt	467,40	12658	249	1423	6212	5023	15500	9220	1069	409	20722

Landkreise

571 Lkr Ansbach

111	501 Adelshofen .....	27,18	78	7	6	163	162	1741	664	28	31	253
113	Arberg, M .....	31,30	120	7	11	157	157	1570	1169	63	33	296
114	Aurach .....	36,67	163	21	8	283	276	2202	938	47	5	475
115	Bechhofen, M .....	61,86	316	29	28	306	306	3249	1941	137	181	674
122	504 Bruckberg .....	7,62	47	2	6	43	43	284	344	15	21	99
125	502 Buch a.Wald .....	26,44	86	7	5	138	138	1617	691	50	49	236
127	Burgoberbach .....	12,62	124	13	9	90	90	848	142	26	9	230
128	507 Burk .....	14,10	51	3	4	67	67	482	759	40	3	124
130	Colmberg, M .....	38,35	117	5	23	208	207	2443	969	60	10	354
132	507 Dentlein a.Forst, M .....	18,02	122	4	5	77	77	631	890	39	33	208
134	502 Diebach .....	22,36	65	7	3	191	191	1532	387	36	15	261
135	Diethofen, M .....	63,94	278	7	12	371	371	3565	2004	77	80	669
136	Dinkelsbühl, GKSt .....	75,17	482	13	67	547	527	4400	1739	210	59	1114
137	502 Dombühl, M .....	17,90	91	9	6	115	92	979	566	24	1	221
139	Dürrwangen, M .....	23,03	106	9	14	130	129	963	1002	57	22	256
141	509 Ehingen .....	47,63	120	3	9	247	246	2817	1429	121	16	381
145	Feuchtwangen, St .....	137,24	723	32	35	988	952	7973	3559	246	168	1774
146	Flachlanden, M .....	40,94	139	13	11	183	177	1893	1703	72	79	348
152	501 Gebsattel .....	19,12	77	3	4	182	182	1396	203	38	8	265
154	509 Gerolfingen .....	12,59	59	2	3	93	93	943	127	27	3	158
155	501 Geslau .....	41,97	111	5	3	243	243	2817	945	54	19	362
165	Heilsbronn, St .....	62,25	338	33	17	389	363	3363	2033	38	12	780
166	Herrieden, St .....	81,71	364	13	34	485	484	4775	2358	117	25	897
169	501 Insingen .....	21,32	84	1	5	141	141	1560	294	25	22	232
170	Langfurth .....	21,16	104	7	10	131	131	1233	558	66	8	251
171	Lehrberg, M .....	50,86	150	11	5	313	297	2701	1770	70	66	480
174	Leutershausen, St .....	84,11	353	9	29	542	487	5480	1800	162	36	934
175	Lichtenau, M .....	41,36	192	11	26	319	319	2272	1242	68	7	544
177	Merkendorf, St .....	26,08	165	4	9	183	168	1909	290	35	13	363
178	538 Mitteleschenbach .....	10,51	75	3	5	54	54	582	320	10	2	138
179	508 Mönchsroth .....	11,92	83	3	4	72	72	636	344	39	11	162
180	Neuendettelsau .....	33,81	247	12	20	224	218	1805	1029	39	6	504
181	501 Neusitz .....	13,78	99	3	2	154	152	942	147	24	6	258
183	Oberdachstetten .....	23,65	94	3	4	173	154	1296	764	26	5	274
188	501 Ohrenbach .....	22,73	75	10	4	165	165	1617	340	16	46	255
189	506 Ornbau, St .....	15,16	72	5	5	88	88	1228	52	52	16	170
190	Petersaurach .....	41,81	224	9	12	264	233	2044	1553	35	40	510
192	509 Röckingen .....	10,91	44	3	1	76	76	877	70	20	2	123
193	Rothenburg/Tauber, GKSt .....	41,68	367	51	31	310	288	2975	329	75	30	716
194	504 Rügland .....	20,92	81	4	9	118	118	1099	704	25	54	211
196	Sachsen b.Ansbach .....	20,94	149	6	4	172	120	1117	609	33	4	332
198	502 Schillingsfürst, St .....	27,52	153	6	13	169	168	1253	1111	33	15	342
199	Schnelldorf .....	51,48	262	10	10	498	478	2442	1830	83	12	782
200	Schopfloch, M .....	15,34	133	3	5	115	106	998	221	39	19	258
205	501 Steinsfeld .....	31,80	134	24	3	227	220	2137	567	37	52	370
208	509 Unterschwaningen .....	18,57	59	3	16	112	103	1018	595	52	3	190
214	Wassertrüdingen, St .....	53,58	255	22	13	326	312	3293	1350	85	13	618
216	506 Weidenbach, M .....	21,71	107	4	7	137	129	1451	426	35	4	254
217	504 Weihenzell .....	45,23	167	9	9	249	243	2395	1543	51	100	435
218	508 Weiltingen, M .....	24,02	87	6	2	116	116	1530	577	37	47	212
222	502 Wettringen .....	21,42	57	3	4	110	110	1013	918	28	8	175

Bevölkerungsstand																
Bevölkerung am				Bevölkerungs- zu- bzw. -abnahme (-) in % gegenüber		Einwohner je km²		Von der Bevölkerung am 31. Dezember 2010 waren ... Jahre alt								Gde Schl. Nr.
27. Mai 1970	25. Mai 1987	31. Dezember 2010		1970	1987	1970	2010	unter 6	6 bis unter 15	15 bis unter 18	18 bis unter 25	25 bis unter 30	30 bis unter 50	50 bis unter 65	65 oder mehr	
		insgesamt	darunter männlich													
Gebietsstand 1. Januar 1994				Gebietsstand 1.1.1994												
12	13	14	15	16	17	18	19	20	21	22	23	24	25	26	27	

### Regierungsbezirk Mittelfranken

#### Kreisfreie Städte

40358	36970	40253	19074	-0,3	8,9	404	403	1975	3235	1269	3493	2519	10904	7995	8863	561
94963	99808	105629	51762	11,2	5,8	1234	1373	5643	8265	2743	9980	9433	30962	18588	20015	562
105322	97480	114628	55650	8,8	17,6	1663	1809	5998	9371	3484	9632	7588	34640	22309	21606	563
504140	470943	505664	244731	0,3	7,4	2705	2713	25369	36539	12701	42846	37679	150645	95292	104593	564
30790	33539	38879	18693	26,3	15,9	754	952	1975	3440	1286	3020	2102	11301	7614	8141	565
775573	738740	805053	389910	3,8	9,0	1659	1722	40960	60850	21483	68971	59321	238452	151798	163218	

#### Landkreise

1180	980	942	467	-20,2	-3,9	43	35	61	103	47	75	34	255	173	194	111
2067	2007	2304	1170	11,5	14,8	66	74	136	237	98	202	140	706	407	378	113
2294	2469	2845	1415	24,0	15,2	63	78	120	285	98	270	146	885	590	451	114
5520	5384	5938	3040	7,6	10,3	89	96	274	541	249	595	400	1491	1194	1194	115
1267	1223	1296	707	2,3	6,0	166	170	40	82	42	125	76	359	358	214	122
855	858	929	480	8,7	8,3	32	35	51	105	37	84	62	241	176	173	125
2311	2610	3359	1677	45,3	28,7	183	266	191	345	130	289	203	1050	648	503	127
959	1004	1148	580	19,7	14,3	68	81	38	127	55	88	58	311	215	256	128
1426	1663	2016	996	41,4	21,2	37	53	88	193	81	200	120	519	451	364	130
2488	2396	2333	1159	-6,2	-2,6	138	130	107	220	91	175	113	671	503	453	132
947	919	1093	559	15,4	18,9	42	49	55	120	38	111	62	292	233	182	134
3614	4260	5544	2806	53,4	30,1	57	87	295	560	178	510	306	1608	1129	958	135
10711	10630	11482	5593	7,2	8,0	143	153	615	956	352	956	665	3138	2332	2468	136
1153	1119	1626	834	41,0	45,3	64	91	76	180	54	159	70	470	354	263	137
2242	2402	2593	1303	15,7	8,0	97	113	141	274	93	272	122	724	496	471	139
2100	1940	1975	1006	-6,0	1,8	44	41	106	172	74	203	103	536	388	393	141
10658	10603	12176	6059	14,2	14,8	78	89	706	1128	445	1054	739	3475	2312	2317	145
2287	2236	2388	1210	4,4	6,8	56	58	98	226	92	207	127	683	506	449	146
1300	1425	1778	924	36,8	24,8	68	93	93	219	73	151	101	492	352	297	152
1053	1065	991	483	-5,9	-6,9	84	79	47	81	32	95	53	256	213	214	154
1334	1282	1351	678	1,3	5,4	32	32	72	150	51	102	72	369	265	270	155
7347	7409	8999	4389	22,5	21,5	118	145	428	922	383	792	470	2496	1806	1702	165
5631	6250	7552	3751	34,1	20,8	69	92	421	780	286	634	422	2272	1470	1267	166
889	934	1118	584	25,8	19,7	42	52	64	112	41	79	59	338	249	176	169
1878	1956	2112	1037	12,5	8,0	89	100	98	243	103	203	79	635	368	383	170
2708	2605	3116	1556	15,1	19,6	53	61	158	322	112	270	189	846	624	595	171
5268	5052	5549	2749	5,3	9,8	63	66	285	560	233	521	254	1556	1074	1066	174
3264	3486	3731	1841	14,3	7,0	79	90	167	351	141	287	193	1050	787	755	175
2055	2174	2753	1408	34,0	26,6	79	106	148	277	114	296	159	831	527	401	177
1300	1356	1600	785	23,1	18,0	124	152	87	152	61	150	106	488	297	259	178
1087	1286	1626	791	49,6	26,4	91	136	101	179	74	137	90	489	314	242	179
6525	6448	7766	3550	19,0	20,4	193	230	375	715	297	686	445	2381	1335	1532	180
951	1437	2034	992	113,9	41,5	69	148	113	213	80	173	100	613	407	335	181
1628	1249	1645	799	1,0	31,7	69	70	78	158	80	128	91	463	333	314	183
840	728	610	302	-27,4	-16,2	37	27	21	72	25	40	31	150	137	134	188
1360	1457	1608	802	18,2	10,4	90	106	95	165	64	150	86	465	316	267	189
3727	3927	4964	2485	33,2	26,4	89	119	252	504	200	418	245	1439	1059	847	190
705	705	733	372	4,0	4,0	65	67	33	82	34	63	36	205	148	132	192
12267	11059	11025	5308	-10,1	-0,3	294	264	498	818	346	924	617	2910	2356	2556	193
1105	1093	1261	630	14,1	15,4	53	60	74	130	41	96	58	368	254	240	194
2283	2985	3241	1609	42,0	8,6	109	155	147	297	108	247	169	880	728	665	196
2581	2290	2712	1310	5,1	18,4	94	99	119	272	103	249	162	722	526	559	198
2990	3030	3480	1790	16,4	14,9	58	68	170	358	144	295	192	1030	666	625	199
2587	2640	2841	1432	9,8	7,6	169	185	146	262	106	245	151	788	577	566	200
1238	1179	1234	612	-0,3	4,7	39	39	59	105	42	126	62	329	263	248	205
913	858	864	438	-5,4	0,7	49	47	42	109	22	68	46	229	180	168	208
5378	5600	5958	2963	10,8	6,4	100	111	294	535	215	488	364	1650	1207	1205	214
1864	1994	2172	1112	16,5	8,9	86	100	119	210	65	282	185	527	415	369	216
1649	2095	2836	1438	72,0	35,4	36	63	163	306	121	251	165	804	611	415	217
1403	1289	1385	713	-1,3	7,4	58	58	86	146	62	122	61	401	247	260	218
848	886	928	481	9,4	4,7	40	43	47	110	39	75	44	253	188	172	222

Mittelfranken

Gde Schl. Nr.	VGem Schl. Nr.	Gemeinde	Bevölkerungsbewegung									Bildungs			
			Lebend-geborene		Gestorbene		Geburten- bzw. Sterbe- fall- über- schuss (-)	Zugezogene		Fortgezogene		Wande- rungs- gewinn bzw. -ver- lust (-)	Kindertageseinrichtungen		
													ins- gesamt	von 3 bis unter 6 Jahren	Plätze
			2009	2010	2009	2010	2009	2010	2009	2010	am 1. März 2010				
28	29	30	31	32	33	34	35	36	37	38	39	40			

**Regierungsbezirk Mittelfranken**

**Kreisfreie Städte**

561	Ansbach .....	336	332	452	503	-171	2203	2146	2119	2142	4	1315	1368	957
562	Erlangen .....	1007	1047	983	1033	14	8457	7909	7910	7853	56	5039	4760	2601
563	Fürth .....	1012	1039	1224	1260	-221	7908	8013	7740	7268	745	4825	4619	2627
564	Nürnberg .....	4461	4503	5415	5296	-793	29030	29890	28091	27396	2494	19621	19076	10883
565	Schwabach .....	280	299	383	443	-144	2073	2139	1989	1867	272	1223	1112	782
	Insgesamt	7096	7220	8457	8535	-1315	49671	50097	47849	46526	3571	32023	30935	17850

**Landkreise**

**571 Lkr Ansbach**

111	501 Adelshofen .....	10	6	9	9	-3	25	47	27	26	21	52	43	32
113	Arberg, M .....	25	20	21	21	-1	99	78	71	81	-3	102	99	72
114	Aurach .....	13	19	22	32	-13	107	105	118	131	-26	112	88	65
115	Bechhofen, M .....	52	39	75	84	-45	224	230	242	215	15	200	192	126
122	504 Bruckberg .....	10	5	15	21	-16	55	57	69	63	-6	56	42	26
125	502 Buch a.Wald .....	2	8	5	4	4	30	39	52	42	-3	50	40	24
127	Burgoberbach .....	36	31	12	23	8	165	151	188	155	-4	128	117	89
128	507 Burk .....	5	6	14	19	-13	61	38	49	48	-10	50	45	22
130	Colmberg, M .....	8	11	24	36	-25	87	98	103	87	11	105	80	63
132	507 Dentlein a.Forst, M .....	13	16	14	21	-5	77	58	79	113	-55	91	79	53
134	502 Diebach .....	9	9	8	11	-2	54	34	51	49	-15	36	20	15
135	Dietenhofen, M .....	46	48	70	62	-14	221	224	269	231	-7	221	188	136
136	Dinkelsbühl, GKSt .....	100	100	141	143	-43	616	631	589	549	82	421	414	305
137	502 Dombühl, M .....	17	9	21	14	-5	157	106	168	129	-23	85	80	55
139	Dürrwangen, M .....	16	21	24	18	3	90	100	120	100	-	100	81	60
141	509 Ehingen .....	12	15	17	9	6	61	70	87	65	5	100	66	49
145	Feuchtwangen, St .....	103	119	116	142	-23	564	560	584	535	25	385	416	325
146	Flachlanden, M .....	16	22	17	21	1	92	77	111	109	-32	100	73	51
152	501 Gebsattel .....	14	13	14	20	-7	77	65	96	94	-29	68	59	40
154	509 Gerolfingen .....	9	4	7	9	-5	32	49	64	48	1	68	68	45
155	501 Geslau .....	4	12	17	20	-8	27	52	48	54	-2	76	59	43
165	Heilsbronn, St .....	58	69	92	102	-33	467	391	502	428	-37	350	350	213
166	Herrieden, St .....	65	70	82	61	9	267	236	286	315	-79	321	290	220
169	501 Insingen .....	6	13	7	10	3	58	77	87	55	22	50	43	30
170	Langfurth .....	14	16	16	19	-3	88	70	86	103	-33	72	74	51
171	Lehrberg, M .....	13	27	25	22	5	151	143	159	151	-8	152	107	86
174	Leutershausen, St .....	48	44	63	63	-19	178	230	197	225	5	199	165	111
175	Lichtenau, M .....	26	27	44	43	-16	189	157	176	173	-16	210	176	94
177	Merkendorf, St .....	19	25	23	9	16	160	169	167	187	-18	130	101	71
178	538 Mitteleschenbach .....	15	19	13	7	12	47	48	41	47	1	54	50	37
179	508 Mönchsroth .....	17	17	14	8	9	114	62	92	78	-16	91	85	49
180	Neuendettelsau .....	64	68	75	88	-20	452	403	404	426	-23	451	399	197
181	501 Neusitz .....	15	14	17	19	-5	111	126	107	143	-17	86	82	56
183	Oberdachstetten .....	18	9	12	15	-6	48	54	66	78	-24	90	63	32
188	501 Ohrenbach .....	3	3	8	9	-6	18	14	22	16	-2	28	23	16
189	506 Ornbau, St .....	16	10	14	15	-5	79	58	74	79	-21	68	73	44
190	Petersaurach .....	38	44	49	38	6	248	194	238	223	-29	238	230	127
192	509 Röckingen .....	3	3	5	5	-2	18	31	31	31	-	52	30	23
193	Rothenburg/Tauber, GKSt .....	89	76	121	154	-78	660	732	693	682	50	485	424	261
194	504 Rügland .....	6	14	13	12	2	71	41	64	55	-14	30	28	25
196	Sachsen b.Ansbach .....	25	27	18	22	5	141	181	132	183	-2	150	132	66
198	502 Schillingsfürst, St .....	17	14	48	52	-38	155	139	142	145	-6	114	114	74
199	Schnelldorf .....	34	25	24	35	-10	122	134	135	174	-40	133	115	83
200	Schopfloch, M .....	27	24	23	28	-4	135	112	155	130	-18	120	115	69
205	501 Steinsfeld .....	12	11	9	16	-5	55	48	52	60	-12	26	26	19
208	509 Unterschwaningen .....	5	5	14	6	-1	35	24	31	27	-3	50	26	20
214	Wassertrüdingen, St .....	53	43	69	92	-49	254	289	258	261	28	234	207	127
216	506 Weidenbach, M .....	16	19	14	16	3	169	155	171	168	-13	144	109	57
217	504 Weihenzell .....	20	21	16	15	6	91	123	94	113	10	115	101	75
218	508 Weiltingen, M .....	13	18	13	7	11	41	54	53	48	6	75	49	33
222	502 Wettringen .....	7	5	12	8	-3	58	24	36	30	-6	37	30	19



wesen											Erwerbstätigkeit				Gde Schl. Nr.
Volksschulen			Realschulen einschl. Realsch. z. sonderpädagog. Förderung			Gymnasien			Berufsschulen		Sozialversicherungspflichtig Beschäftigte am Arbeitsort				
Schu- len	Schüler	Lehrer	Schu- len	Schüler	Lehrer	Schu- len	Schüler	Lehrer	Schu- len	Schüler	ins- gesamt	männ- lich	weib- lich	Aus- länder	
am 1. Oktober 2010									am 20. Okt. 2010		am 30. Juni 2010				
41	42	43	44	45	46	47	48	49	50	51	52	53	54	55	

### Regierungsbezirk Mittelfranken

#### Kreisfreie Städte

13	2136	153	1	909	52	3	3307	209	2	3451	24257	12010	12247	1166	561
20	5161	342	2	1638	105	6	6171	433	1	3218	82717	46718	35999	6840	562
23	5728	420	2	1773	98	3	3807	243	3	4447	38414	20472	17942	3557	563
76	23497	1634	11	6083	395	16	14120	1053	9	18022	264515	143173	121342	28432	564
6	2024	141	1	871	53	2	2517	166	1	768	13068	6524	6544	1023	565
138	38546	2690	17	11274	703	30	29922	2104	16	29906	422971	228897	194074	41018	

#### Landkreise

-	-	-	-	-	-	-	-	-	-	-	90	63	27	•	111
1	86	5	-	-	-	-	-	-	-	-	189	127	62	3	113
1	153	8	-	-	-	-	-	-	-	-	721	378	343	39	114
2	501	34	-	-	-	-	-	-	-	-	1708	730	978	96	115
-	-	-	-	-	-	-	-	-	-	-	791	251	540	13	122
-	-	-	-	-	-	-	-	-	-	-	75	48	27	-	125
1	154	9	-	-	-	-	-	-	-	-	301	156	145	4	127
-	-	-	-	-	-	-	-	-	-	-	242	71	171	•	128
1	69	5	-	-	-	-	-	-	-	-	338	177	161	3	130
2	140	9	-	-	-	-	-	-	-	-	248	124	124	•	132
-	-	-	-	-	-	-	-	-	-	-	33	21	12	-	134
2	399	26	-	-	-	-	-	-	-	-	2132	1229	903	148	135
3	663	46	-	-	-	1	711	49	-	-	5070	2555	2515	124	136
1	86	5	-	-	-	-	-	-	-	-	519	384	135	64	137
1	109	9	-	-	-	-	-	-	-	-	247	112	135	9	139
1	57	3	-	-	-	-	-	-	-	-	200	138	62	-	141
4	882	55	1	700	41	1	1006	64	-	-	5498	3386	2112	259	145
1	80	5	-	-	-	-	-	-	-	-	261	152	109	7	146
1	225	13	-	-	-	-	-	-	-	-	190	139	51	8	152
-	-	-	-	-	-	-	-	-	-	-	239	86	153	-	154
1	86	4	-	-	-	-	-	-	-	-	168	114	54	6	155
2	335	22	1	1094	60	-	-	-	-	-	2302	1268	1034	236	165
2	569	35	1	677	35	-	-	-	-	-	3130	2087	1043	75	166
-	-	-	-	-	-	-	-	-	-	-	279	216	63	•	169
1	134	8	-	-	-	-	-	-	-	-	185	90	95	•	170
1	239	19	-	-	-	-	-	-	-	-	219	118	101	3	171
2	316	22	-	-	-	-	-	-	-	-	1148	685	463	41	174
2	244	17	-	-	-	-	-	-	-	-	929	654	275	14	175
1	98	6	-	-	-	-	-	-	-	-	874	606	268	20	177
1	59	3	-	-	-	-	-	-	-	-	113	68	45	•	178
1	82	5	-	-	-	-	-	-	-	-	259	177	82	21	179
2	402	28	1	543	37	1	776	58	1	67	3528	1163	2365	160	180
1	121	7	-	-	-	-	-	-	-	-	446	200	246	14	181
1	69	3	-	-	-	-	-	-	-	-	100	40	60	3	183
1	115	6	-	-	-	-	-	-	-	-	137	79	58	•	188
1	60	5	-	-	-	-	-	-	-	-	129	76	53	3	189
2	354	25	-	-	-	-	-	-	-	-	630	444	186	20	190
1	42	2	-	-	-	-	-	-	-	-	42	24	18	•	192
2	812	61	1	689	40	1	752	52	1	1779	6846	3381	3465	465	193
-	-	-	-	-	-	-	-	-	-	-	202	149	53	6	194
1	103	7	-	-	-	-	-	-	-	-	534	365	169	25	196
1	458	31	1	290	19	-	-	-	-	-	901	439	462	17	198
1	140	9	-	-	-	-	-	-	-	-	1108	737	371	45	199
2	189	13	-	-	-	-	-	-	-	-	528	311	217	6	200
-	-	-	-	-	-	-	-	-	-	-	336	271	65	6	205
-	-	-	-	-	-	-	-	-	-	-	81	56	25	3	208
2	483	35	1	713	40	-	-	-	-	-	2419	1108	1311	74	214
1	77	5	-	-	-	-	-	-	-	-	456	213	243	11	216
1	153	10	-	-	-	-	-	-	-	-	355	234	121	7	217
1	65	4	-	-	-	-	-	-	-	-	173	88	85	-	218
-	-	-	-	-	-	-	-	-	-	-	52	26	26	•	222

Mittelfranken

Gde Schl. Nr.	VGem Schl. Nr.	Gemeinde	Noch: Erwerbstätigkeit									Pendler-saldo	
			Sozialversicherungspflichtig Beschäftigte am Arbeitsort					Sozialversicherungspflichtig Beschäftigte am Wohnort					
			darunter im Wirtschaftsbereich					darunter (Sp. 52)					
			Land- und Forstwirtschaft, Fischerei	Produzierendes Gewerbe	Handel, Verkehr, Gastgewerbe	Unternehmensdienstleister	öffentl. u. priv. Dienstleister	Einpendler		insgesamt	darunter		
								Anzahl	%		Auspendler		Anzahl
am 30. Juni 2010													
			56	57	58	59	60	61	62	63	64	65	66

Regierungsbezirk Mittelfranken

Kreisfreie Städte

561	Ansbach	150	6018	5176	4543	8370	15483	63,8	14289	5515	38,6	9968
562	Erlangen	83	38787	8328	13705	21814	56670	68,5	40117	14070	35,1	42600
563	Fürth	159	12564	9385	6692	9614	24902	64,8	43645	30133	69,0	-5231
564	Nürnberg	868	60343	62048	81935	59316	140957	53,3	173074	49516	28,6	91441
565	Schwabach	31	4553	3646	1847	2991	8352	63,9	13733	9017	65,7	-665
	Insgesamt	1291	122265	88583	108722	102105	246364	58,2	284858	108251	38,0	138113

Landkreise

571 Lkr Ansbach

111	501 Adelshofen	3	51	29	.	.	64	71,1	321	295	91,9	-231
113	Arberg, M	.	111	.	39	29	120	63,5	894	825	92,3	-705
114	Aurach	.	419	224	.	55	547	75,9	1174	1000	85,2	-453
115	Bechhofen, M	.	1200	258	.	128	940	55,0	2464	1696	68,8	-756
122	504 Bruckberg	.	28	35	.	720	686	86,7	372	267	71,8	419
125	502 Buch a.Wald	.	57	6	.	7	46	61,3	336	307	91,4	-261
127	Burgoberbach	.	79	123	.	67	206	68,4	1348	1253	93,0	-1047
128	507 Burk	-	164	.	.	55	177	73,1	458	393	85,8	-216
130	Colmberg, M	5	170	45	23	95	230	68,0	775	667	86,1	-437
132	507 Dentlein a.Forst, M	.	166	10	.	62	142	57,3	969	863	89,1	-721
134	502 Diebach	.	13	10	.	.	19	57,6	466	452	97,0	-433
135	Dietenhofen, M	8	1690	228	61	145	1348	63,2	2234	1450	64,9	-102
136	Dinkelsbühl, GKSt	39	2179	929	663	1260	3252	64,1	3995	2177	54,5	1075
137	502 Dombühl, M	4	389	97	9	20	382	73,6	635	498	78,4	-116
139	Dürnwangen, M	3	139	37	10	58	110	44,5	1039	902	86,8	-792
141	509 Ehingen	5	108	38	6	43	124	62,0	797	721	90,5	-597
145	Feuchtwangen, St	20	2942	1273	371	892	3270	59,5	4486	2258	50,3	1012
146	Flachslanden, M	.	168	32	29	.	142	54,4	949	830	87,5	-688
152	501 Gebstättel	.	156	.	9	18	130	68,4	688	628	91,3	-498
154	509 Gerolfingen	-	25	.	.	203	191	79,9	384	336	87,5	-145
155	501 Geslau	5	71	47	.	.	120	71,4	485	437	90,1	-317
165	Heilsbronn, St	29	1258	427	174	414	1389	60,3	3441	2528	73,5	-1139
166	Herrieden, St	11	2251	367	76	425	2043	65,3	3032	1945	64,1	98
169	501 Insingen	9	101	149	10	10	214	76,7	411	346	84,2	-132
170	Langfurth	-	80	41	6	58	92	49,7	858	765	89,2	-673
171	Lehrberg, M	4	98	49	8	60	121	55,3	1144	1046	91,4	-925
174	Leutershausen, St	9	680	170	114	175	617	53,7	2039	1508	74,0	-891
175	Lichtenau, M	.	576	76	.	211	704	75,8	1347	1122	83,3	-418
177	Merkendorf, St	16	621	136	37	64	681	77,9	1004	811	80,8	-130
178	538 Mitteleschenbach	-	61	24	8	20	47	41,6	686	620	90,4	-573
179	508 Mönchsroth	.	69	128	.	48	179	69,1	648	568	87,7	-389
180	Neuendettelsau	5	818	214	141	2350	2455	69,6	2697	1624	60,2	831
181	501 Neusitz	.	290	.	56	63	372	83,4	803	729	90,8	-357
183	Oberdachstetten	4	24	22	24	26	64	64,0	569	533	93,7	-469
188	501 Ohrenbach	8	.	109	.	10	112	81,8	203	178	87,7	-66
189	506 Ornbau, St	.	72	36	.	18	57	44,2	621	549	88,4	-492
190	Petersaurach	6	461	68	23	72	426	67,6	1982	1778	89,7	-1352
192	509 Röckingen	.	26	.	.	.	29	69,0	276	263	95,3	-234
193	Rothenburg/Tauber, GKSt	45	2692	1930	779	1400	4356	63,6	4106	1616	39,4	2740
194	504 Rügland	6	144	33	5	14	135	66,8	503	436	86,7	-301
196	Sachsen b.Ansbach	5	109	328	39	53	424	79,4	1053	943	89,6	-519
198	502 Schillingsfürst, St	.	336	240	.	259	657	72,9	1089	845	77,6	-188
199	Schnelldorf	8	690	334	7	69	744	67,1	1391	1027	73,8	-283
200	Schopfloch, M	.	323	93	.	72	345	65,3	1101	918	83,4	-573
205	501 Steinsfeld	5	283	17	24	7	278	82,7	457	399	87,3	-121
208	509 Unterschwaningen	.	40	.	15	15	67	82,7	305	291	95,4	-224
214	Wassertrüdingen, St	15	1096	457	195	656	1509	62,4	2173	1263	58,1	246
216	506 Weidenbach, M	.	135	.	51	238	326	71,5	726	596	82,1	-270
217	504 Weihenzell	11	145	56	88	55	207	58,3	1113	965	86,7	-758
218	508 Weiltingen, M	6	93	20	31	23	115	66,5	508	450	88,6	-335
222	502 Wettringen	.	.	.	7	19	38	73,1	389	375	96,4	-337

Land- und Forstwirtschaft												Gde Schl. Nr.
Landwirtschaftliche Betriebe mit einer landwirtschaftlich genutzten Fläche von ... ha								Viehbestand am 1. März 2010				
unter 5	5	10	20	50	100 oder mehr	ins- gesamt	darunter 5 oder mehr ha LF	Rinder		Schweine	Schafe	
	bis unter							ins- gesamt	darunter Milch- kühe			
	10	20	50	100								
2010												
67	68	69	70	71	72	73	74	75	76	77	78	

### Regierungsbezirk Mittelfranken

#### Kreisfreie Städte

4	42	50	33	20	5	154	150	4052	1360	5205	657	561
2	17	27	18	19	2	85	83	1877	744	251	•	562
22	12	16	15	12	3	80	58	1284	•	1546	1379	563
34	49	57	27	8	2	177	143	1084	336	354	1975	564
5	11	9	15	3	1	44	39	1094	•	397	•	565
67	131	159	108	62	13	540	473	9391	3360	7753	4544	

#### Landkreise

3	3	15	18	12	3	54	51	1690	486	16576	-	111
4	8	13	4	9	-	38	34	1341	292	1363	•	113
3	10	16	12	6	4	51	48	1932	675	101	281	114
3	25	38	19	15	3	103	100	2966	1117	3404	1635	115
1	2	-	4	2	-	9	8	599	228	-	•	122
-	5	14	10	13	1	43	43	2356	716	2684	•	125
-	10	5	6	4	2	27	27	974	323	229	622	127
-	1	2	2	2	-	7	7	110	•	•	•	128
1	4	16	14	17	7	59	58	3559	1321	5601	702	130
2	3	3	1	2	3	14	12	654	266	899	204	132
1	9	12	8	5	2	37	36	927	261	3586	302	134
2	11	24	23	13	7	80	78	3778	1306	2683	644	135
3	29	48	27	22	14	143	140	7537	2353	2283	151	136
-	-	2	1	5	4	12	12	1155	495	•	-	137
3	5	3	1	1	3	16	13	828	323	160	69	139
3	4	21	15	13	3	59	56	2513	855	5581	91	141
3	40	69	49	52	10	223	220	11415	3522	8837	1487	145
1	8	14	12	6	5	46	45	2343	762	1887	114	146
-	6	6	11	7	1	31	31	1457	424	3817	-	152
2	5	4	9	7	1	28	26	1221	466	3849	189	154
-	13	30	14	17	6	80	80	3710	1411	5626	63	155
2	12	16	18	18	6	72	70	2593	1022	1102	164	165
1	42	56	31	14	6	150	149	3407	795	2451	174	166
-	4	7	10	6	7	34	34	1836	521	2898	•	169
1	8	5	4	1	3	22	21	870	318	•	224	170
1	9	20	15	11	3	59	58	1913	658	1934	511	171
3	19	33	34	27	11	127	124	5668	1839	2806	1242	174
1	6	25	17	12	1	62	61	3281	791	2108	•	175
6	7	21	14	10	4	62	56	2164	774	5565	56	177
2	6	13	9	2	-	32	30	1229	459	352	178	178
1	3	4	1	2	1	12	11	442	•	34	426	179
2	9	11	13	8	3	46	44	1855	695	582	•	180
-	3	6	7	3	2	21	21	781	309	789	-	181
1	3	4	5	9	4	26	25	2020	910	1243	•	183
-	4	15	17	11	2	49	49	1066	425	19766	•	188
1	6	17	6	7	-	37	36	1594	524	232	•	189
-	9	8	16	17	1	51	51	2669	944	1575	•	190
-	4	7	4	3	3	21	21	1340	426	116	•	192
4	7	14	31	7	6	69	65	1470	556	7386	152	193
-	-	8	7	11	1	27	27	1919	547	2905	•	194
1	8	6	15	4	1	35	34	828	172	4200	359	196
2	8	15	5	3	3	36	34	1211	391	1792	268	198
3	8	18	8	13	7	57	54	2667	995	5317	63	199
2	3	8	6	6	1	26	24	1397	422	•	•	200
-	2	12	17	10	3	44	44	1195	313	16036	•	205
1	6	10	7	5	4	33	32	1550	593	4067	203	208
2	10	29	19	18	4	82	80	3946	1356	5871	895	214
2	6	10	9	2	4	33	31	1355	446	866	562	216
1	9	18	24	15	2	69	68	3437	1149	3416	16	217
1	10	10	14	9	1	45	44	2363	721	2047	186	218
1	3	2	5	3	3	17	16	821	136	889	•	222

Mittelfranken

Gde Schl. Nr.	VGem Schl. Nr.	Gemeinde	Gewerbe- anzeigen		Verarbeitendes Gewerbe sowie Bergbau und Gewinnung von Steinen und Erden			Umwelt							
			An- mel- dun- gen	Ab- mel- dun- gen	Be- triebe	Be- schäf- tigte	Brutto- entgelte	Wasser- versorgung		Kanali- sation		Klär- anlagen		Wasser- ge- win- nung	Wasser- pro-Kopf- Verbrauch
								Angeschlossene Einwohner					Anzahl		
			insgesamt		am 30. September		1000 €		2007		2006			1000 m³	l/Einw./Tag
			79	80	81	82	83	84	85	86	87	88	89		

Regierungsbezirk Mittelfranken

Kreisfreie Städte

561	Ansbach .....	377	312	20	5413	237967	40096	99,3	40017	99,2	39716	98,4	7	133,0
562	Erlangen .....	923	811	48	30010	1822964	104172	100,0	104179	100,0	104179	100,0	6253	122,3
563	Fürth .....	1696	1342	47	7979	346336	113910	100,0	113711	99,8	113678	99,8	3411	146,7
564	Nürnberg .....	6511	4886	240	42826	2007730	500964	100,0	500179	99,8	500179	99,8	10031	129,4
565	Schwabach .....	457	393	42	3451	116050	38682	100,0	38342	99,1	38342	99,1	1550	131,8
	Insgesamt	9964	7744	397	89679	4531047	797824	100,0	796428	99,8	796094	99,7	21252	131,3

Landkreise

571 Lkr Ansbach

111	501 Adelshofen .....	7	14	-	-	-	940	99,5	940	99,5	940	99,5	-	145,7
113	Arberg, M .....	47	9	-	-	-	2205	96,3	2269	99,1	2269	99,1	6	94,4
114	Aurach .....	34	10	4	258	6890	2956	100,0	2941	99,5	2941	99,5	10	112,1
115	Bechhofen, M .....	65	51	9	896	24477	5226	86,0	5993	98,7	5993	98,7	135	95,9
122	504 Bruckberg .....	15	7	-	-	-	1319	100,0	1310	99,3	1310	99,3	-	143,3
125	502 Buch a.Wald .....	3	2	1	•	•	668	68,7	930	95,7	930	95,7	38	123,0
127	Burgoberbach .....	46	24	-	-	-	3347	100,0	3340	99,8	3340	99,8	-	94,1
128	507 Burk .....	14	8	1	•	•	1190	100,0	1186	99,7	1186	99,7	-	101,3
130	Colmberg, M .....	16	11	1	•	•	1921	91,0	2080	98,5	2055	97,3	-	116,9
132	507 Dentlein a.Forst, M .....	11	15	1	•	•	2435	100,0	2346	96,3	2346	96,3	1	92,3
134	502 Diebach .....	6	4	-	-	-	1132	99,3	1103	96,8	1103	96,8	-	121,0
135	Diethenhofen, M .....	51	43	8	1739	46051	5494	96,9	5608	98,9	5561	98,1	8	132,1
136	Dinkelsbühl, GKSt .....	96	92	15	1343	51187	11523	99,4	10977	94,7	10885	93,9	637	138,4
137	502 Dombühl, M .....	15	18	2	•	•	1681	99,8	1673	99,3	1673	99,3	-	130,4
139	Dürrwangen, M .....	18	20	1	•	•	2594	100,0	2587	99,7	2587	99,7	700	94,0
141	509 Ehingen .....	8	5	1	•	•	1930	94,8	1993	97,9	1993	97,9	-	119,2
145	Feuchtwangen, St .....	112	101	12	2377	73672	10967	89,3	11791	96,1	10512	85,6	311	123,7
146	Flachlanden, M .....	16	12	1	•	•	2464	99,9	2248	91,1	2151	87,2	122	127,9
152	501 Gebsattel .....	9	4	1	•	•	1796	100,0	1764	98,2	1764	98,2	-	122,0
154	509 Gerolfingen .....	7	6	-	-	-	1035	100,0	988	95,5	988	95,5	-	124,4
155	501 Geslau .....	19	11	1	•	•	1345	95,5	1304	92,6	1269	90,1	-	122,2
165	Heilsbronn, St .....	69	59	5	1020	27814	9248	100,0	9190	99,4	9190	99,4	358	115,2
166	Herrieden, St .....	64	64	5	2111	63710	7571	98,0	7667	99,2	7634	98,8	90	118,0
169	501 Insingen .....	16	10	1	•	•	1087	96,1	1075	95,0	1075	95,0	-	103,3
170	Langfurth .....	13	13	-	-	-	2144	100,0	2138	99,7	2138	99,7	546	109,9
171	Lehrberg, M .....	24	29	-	-	-	3171	99,6	2954	92,8	2692	84,5	104	102,0
174	Leutershausen, St .....	44	33	7	488	12460	3776	67,2	5331	94,9	5001	89,0	384	111,7
175	Lichtenau, M .....	18	19	2	•	•	3752	98,8	3674	96,8	3674	96,8	1101	106,6
177	Merkendorf, St .....	39	30	4	315	8870	2577	92,6	2759	99,1	2736	98,3	-	112,7
178	538 Mitteleschenbach .....	11	7	-	-	-	1563	98,7	1563	98,7	1563	98,7	1991	113,9
179	508 Mönchsroth .....	14	5	-	-	-	1608	100,0	1509	93,8	1428	88,8	70	112,5
180	Neuendettelsau .....	43	48	4	532	19184	7789	99,6	7781	99,5	7781	99,5	253	93,6
181	501 Neusitz .....	21	13	1	•	•	2081	99,8	2075	99,5	2075	99,5	-	111,9
183	Oberdachstetten .....	3	3	-	-	-	1704	100,0	1650	96,8	1650	96,8	-	93,3
188	501 Ohrenbach .....	3	1	-	-	-	624	98,1	624	98,1	624	98,1	-	122,9
189	506 Ornbau, St .....	14	13	1	•	•	1623	99,8	1623	99,8	1623	99,8	-	97,9
190	Petersaurach .....	36	40	1	•	•	5044	99,8	4968	98,3	4893	96,8	319	108,6
192	509 Röckingen .....	3	-	-	-	-	738	98,8	732	98,0	732	98,0	10	141,1
193	Rothenburg/Tauber, GKSt .....	117	97	10	2092	89218	11172	99,5	11153	99,3	11153	99,3	-	99,1
194	504 Rügland .....	12	7	2	•	•	1270	100,0	1228	96,7	1122	88,3	-	123,0
196	Sachsen b.Ansbach .....	18	17	2	•	•	3234	99,9	3205	99,0	3205	99,0	-	111,0
198	502 Schillingsfürst, St .....	13	18	4	205	5630	2755	97,4	2754	97,3	2754	97,3	-	117,3
199	Schnelldorf .....	45	27	4	563	18173	3496	98,7	3416	96,4	3416	96,4	-	103,4
200	Schopfloch, M .....	20	27	3	231	4863	2907	99,9	2877	98,8	2877	98,8	34	97,1
205	501 Steinsfeld .....	18	6	5	204	7141	1242	97,7	1212	95,4	1212	95,4	-	132,4
208	509 Unterschwaningen .....	10	3	-	-	-	883	100,0	883	100,0	883	100,0	-	136,5
214	Wassertrüdingen, St .....	43	29	4	1093	36532	6035	100,0	5984	99,2	5890	97,6	505	118,0
216	506 Weidenbach, M .....	18	9	1	•	•	2159	99,1	2129	97,8	2129	97,8	-	112,9
217	504 Weihenzell .....	30	23	-	-	-	2708	94,7	2831	99,0	2790	97,5	154	141,6
218	508 Weiltingen, M .....	12	8	-	-	-	1370	100,0	1305	95,3	1305	95,3	-	120,0
222	502 Wettringen .....	10	4	1	•	•	923	97,5	919	97,0	919	97,0	-	115,8

Bauhauptgewerbe		Bautätigkeit und Wohnungswesen										Gde Schl. Nr.
Betriebe	Be-schäftigte	Baugenehmigungen		Fertiggestellte Wohngebäude (Neuerichtungen)			Fertiggestellte Wohnungen in Wohn- und Nichtwohngebäuden					
		Wohn-gebäude (Neuerichtungen)	Wohnungen in Wohn- und Nichtwohn-gebäuden	ins-gesamt	davon mit ... Wohnung(en)			ins-gesamt	davon mit ... Räumen			
					1	2	3 oder mehr		1 oder 2	3 oder 4	5 oder mehr	
Ende Juni 2010		2010										
92	93	94	95	96	97	98	99	100	101	102	103	

### Regierungsbezirk Mittelfranken

#### Kreisfreie Städte

16	146	41	205	37	29	2	6	93	10	48	35	561
29	729	146	852	68	61	1	6	132	-	58	74	562
71	515	190	683	195	161	9	25	407	42	197	168	563
207	2821	517	1347	422	369	6	47	1006	99	371	536	564
19	250	52	78	52	45	6	1	78	5	14	59	565
342	4461	946	3165	774	665	24	85	1716	156	688	872	

#### Landkreise

1	•	2	3	1	1	-	-	1	-	-	1	111
9	80	4	4	-	-	-	-	1	-	-1	2	113
3	14	2	3	4	4	-	-	4	-	1	3	114
8	68	13	23	5	3	2	-	8	1	4	3	115
1	•	1	1	-	-	-	-	-	-	-	-	122
2	•	-	-	-	-	-	-	-	-	-	-	125
2	•	3	3	4	3	-	1	7	-	3	4	127
3	6	-	-	1	1	-	-	1	-	-	1	128
2	•	2	2	2	2	-	-	3	-	1	2	130
6	65	2	3	1	1	-	-	2	-	-	2	132
4	23	1	1	1	1	-	-	1	-	-	1	134
7	137	4	8	2	2	-	-	2	-	-	2	135
18	196	15	26	11	9	1	1	33	8	6	19	136
3	26	2	3	-	-	-	-	1	-	2	-1	137
1	•	3	4	5	5	-	-	7	-	2	5	139
2	•	2	3	-	-	-	-	2	-	1	1	141
9	231	13	22	14	13	1	-	24	4	1	19	145
2	•	2	3	2	2	-	-	2	-	-	2	146
-	-	1	3	-	-	-	-	-	-	-	-	152
3	8	3	4	2	2	-	-	3	-	1	2	154
4	16	3	3	1	1	-	-	1	-	-	1	155
8	120	15	15	5	3	2	-	8	-	5	3	165
5	37	11	25	7	4	1	2	19	8	5	6	166
6	47	4	5	3	2	-	1	6	1	5	-	169
2	•	3	3	1	1	-	-	3	-	1	2	170
5	48	4	15	9	8	1	-	11	1	3	7	171
7	110	8	8	4	4	-	-	10	1	2	7	174
7	297	3	3	2	2	-	-	4	-	1	3	175
3	24	4	16	2	2	-	-	5	1	-	4	177
3	30	1	1	6	4	2	-	8	-	3	5	178
2	•	3	4	2	2	-	-	1	-	-	1	179
2	•	10	15	3	3	-	-	3	-	-	3	180
2	•	3	8	1	1	-	-	1	-	-	1	181
1	•	1	1	2	2	-	-	2	-	-	2	183
-	-	1	1	-	-	-	-	-	-	-	-	188
2	•	2	8	7	7	-	-	8	-	-	8	189
8	35	7	8	4	4	-	-	5	-	-	5	190
2	•	2	5	2	2	-	-	2	-	1	1	192
5	45	10	47	10	8	1	1	15	2	1	12	193
6	32	1	2	1	-	1	-	2	-	-	2	194
1	•	4	6	1	1	-	-	4	1	2	1	196
4	31	4	5	1	1	-	-	3	-	1	2	198
4	22	10	12	9	8	1	-	11	-	2	9	199
1	•	5	7	5	4	1	-	6	1	2	3	200
2	•	1	1	1	1	-	-	2	-	-	2	205
2	•	2	5	-	-	-	-	1	-	1	-	208
5	35	10	12	5	5	-	-	7	1	-	6	214
-	-	10	17	11	5	1	5	20	5	2	13	216
6	56	5	9	4	4	-	-	6	-	-	6	217
2	•	1	1	2	2	-	-	4	-	2	2	218
1	•	3	3	2	2	-	-	2	-	1	1	222

Mittelfranken

Gde Schl. Nr.	VGem Schl. Nr.	Gemeinde	Noch: Bautätigkeit und Wohnungswesen					Fremdenverkehr			
			Bestand an Wohngebäuden insgesamt (ohne Wohnheime)	Bestand an Wohnungen in Wohn- und Nichtwohngebäuden (ohne Wohnungen in Wohnheimen)				Räume insgesamt	Gästebetten im Juni (Angebot)	Gästeankünfte	Gästeübernachtungen
				insgesamt	davon mit ... Räumen						
					1 oder 2	3 oder 4	5 oder mehr				
31. Dezember 2010						2010					
			104	105	106	107	108	109	110	111	112

Regierungsbezirk Mittelfranken

Kreisfreie Städte

561	Ansbach .....	9437	21731	1264	10998	9469	98514	1017	43042	162835
562	Erlangen .....	17624	54738	9039	26791	18908	222034	3197	236732	457965
563	Fürth .....	17772	59194	4968	36086	18140	241438	1738	149025	238502
564	Nürnberg .....	69286	265717	27555	169223	68939	1042633	15513	1336578	2412944
565	Schwabach .....	9394	19532	1115	9616	8801	88519	431	43495	63941
	<b>Insgesamt</b>	<b>123513</b>	<b>420912</b>	<b>43941</b>	<b>252714</b>	<b>124257</b>	<b>1693138</b>	<b>21896</b>	<b>1808872</b>	<b>3336187</b>

Landkreise

571 Lkr Ansbach

111	501 Adelshofen .....	307	367	12	70	285	2311	.	.	.
113	Arberg, M .....	778	980	37	256	687	5298	.	.	.
114	Aurach .....	929	1244	38	379	827	6619	125	12945	17115
115	Bechhofen, M .....	1825	2539	99	819	1621	13463	77	2626	7590
122	504 Bruckberg .....	288	427	19	153	255	2202	.	.	.
125	502 Buch a.Wald .....	302	402	25	120	257	2251	72	794	3330
127	Burgoberbach .....	1008	1486	64	403	1019	7757	45	954	1757
128	507 Burk .....	351	473	15	127	331	2559	-	-	-
130	Colmberg, M .....	605	804	16	207	581	4529	191	10986	21416
132	507 Dentlein a.Forst, M .....	776	1035	20	249	766	5806	-	-	-
134	502 Diebach .....	359	424	11	89	324	2457	.	.	.
135	Dietenhofen, M .....	1548	2361	106	777	1478	12177	.	.	.
136	Dinkelsbühl, GKSt .....	3134	5324	251	2049	3024	26794	890	55694	102383
137	502 Dombühl, M .....	469	652	17	198	437	3499	-	-	-
139	Dürrwangen, M .....	833	1105	25	276	804	6128	.	.	.
141	509 Ehingen .....	644	818	15	200	603	4719	.	.	.
145	Feuchtwangen, St .....	3350	5158	227	1625	3306	27436	812	37619	74019
146	Flachlanden, M .....	833	1082	25	351	706	5797	58	925	2158
152	501 Gebsattel .....	550	790	31	248	511	4157	193	6846	15916
154	509 Geroltingen .....	336	442	19	120	303	2431	183	15078	21187
155	501 Geslau .....	442	553	15	112	426	3420	42	785	5438
165	Heilsbronn, St .....	2449	4089	165	1699	2225	19997	135	9644	18523
166	Herrieden, St .....	2276	3170	118	883	2169	17054	182	16041	28291
169	501 Insingen .....	345	444	8	112	324	2524	80	2753	7223
170	Langfurth .....	640	865	20	176	669	4949	.	.	.
171	Lehrberg, M .....	959	1392	42	468	882	7318	55	2198	4778
174	Leutershausen, St .....	1725	2432	121	747	1564	13003	126	2694	6902
175	Lichtenau, M .....	1142	1716	70	575	1071	8948	47	1295	3475
177	Merkendorf, St .....	825	1215	49	333	833	6627	75	1531	9326
178	538 Mitteleschenbach .....	489	653	19	201	433	3490	.	.	.
179	508 Mönchsroth .....	509	697	14	239	444	3643	.	.	.
180	Neuendettelsau .....	1596	3188	227	1315	1646	15354	256	14751	30083
181	501 Neusitz .....	619	818	27	233	558	4352	58	2759	4155
183	Oberdachstetten .....	543	719	18	228	473	3895	.	.	.
188	501 Ohrenbach .....	203	246	4	62	180	1522	.	.	.
189	506 Ornbau, St .....	524	689	31	192	466	3728	-	-	-
190	Petersaurach .....	1448	2102	55	688	1359	11076	.	.	.
192	509 Röckingen .....	238	300	4	81	215	1705	-	-	-
193	Rothenburg/Tauber, GKSt .....	2888	5946	419	2828	2699	27139	2851	299168	463258
194	504 Rügland .....	411	525	21	141	363	2903	.	.	.
196	Sachsen b.Ansbach .....	1008	1497	57	460	980	7876	-	-	-
198	502 Schillingsfürst, St .....	782	1188	56	422	710	6181	.	6041	9375
199	Schnelldorf .....	1074	1488	38	389	1061	8389	231	5513	8161
200	Schopfloch, M .....	894	1257	31	434	792	6674	.	.	.
205	501 Steinsfeld .....	413	522	18	124	380	3073	169	12039	17574
208	509 Unterschwaningen .....	287	367	14	87	266	2029	36	1344	4682
214	Wassertrüdingen, St .....	1666	2704	82	1133	1489	13658	128	2864	5024
216	506 Weidenbach, M .....	659	996	90	273	633	5245	55	1032	6459
217	504 Weihenzell .....	816	1059	36	220	803	6080	-	-	-
218	508 Weiltingen, M .....	441	564	21	129	414	3231	.	.	.
222	502 Wettringen .....	312	399	7	110	282	2242	-	-	-

Straßenverkehrsunfälle				Einrichtungen für ältere Menschen				Empfänger von Sozialhilfe nach SGB XII			Gde Schl. Nr.
Straßenverkehrsunfälle insgesamt	davon Unfälle mit		dabei Verunglückte	Einrichtungen insgesamt	verfügbare Plätze	Bewohner	Personal (Beschäftigte)	3. Kapitel "Hilfe zum Lebensunterhalt"	4. Kapitel "Grund-sicherung im Alter und bei Erwerbsminderung"	5. bis 9. Kapitel "Sonstige Hilfen"	
	Personenschaden	nur Sachschaden									
2010				am 15. Dezember 2010				am 31. Dezember 2010			
113	114	115	116	117	118	119	120	121	122	123	

### Regierungsbezirk Mittelfranken

#### Kreisfreie Städte

247	187	60	252	8	781	744	570	365	415	673	561
739	573	166	709	11	1016	990	791	265	758	1280	562
570	477	93	629	11	1470	1344	934	392	1036	1351	563
2574	2188	386	2733	59	6880	6100	4040	1942	6961	6806	564
243	176	67	213	7	438	416	359	90	270	416	565
4373	3601	772	4536	96	10585	9594	6694	3054	9440	10526	

#### Landkreise

6	4	2	4	-	-	-	-	-	3	13	111
7	5	2	7	-	-	-	-	•	3	9	113
43	22	21	35	-	-	-	-	•	5	13	114
30	20	10	24	1	53	44	34	12	31	49	115
5	4	1	6	-	-	-	-	297	258	441	122
4	4	-	9	-	-	-	-	-	3	6	125
15	11	4	18	-	-	-	-	5	3	14	127
6	4	2	4	1	47	47	44	5	8	26	128
11	8	3	9	1	60	59	57	8	14	27	130
5	4	1	4	-	-	-	-	-	4	14	132
11	8	3	9	-	-	-	-	-	•	9	134
34	29	5	36	1	30	26	34	11	13	52	135
57	45	12	58	2	176	160	139	17	68	94	136
6	5	1	5	-	-	-	-	-	4	11	137
8	7	1	8	-	-	-	-	•	•	14	139
9	6	3	10	-	-	-	-	-	6	6	141
104	63	41	95	1	104	104	86	24	64	138	145
6	5	1	10	-	-	-	-	•	5	20	146
12	8	4	10	-	-	-	-	•	•	8	152
2	1	1	1	-	-	-	-	-	•	•	154
10	8	2	9	-	-	-	-	•	•	11	155
45	34	11	45	1	68	66	55	9	38	79	165
41	30	11	41	1	48	48	51	33	49	118	166
5	4	1	5	-	-	-	-	-	•	7	169
4	4	-	9	-	-	-	-	-	5	15	170
26	20	6	30	-	-	-	-	•	19	24	171
27	21	6	23	1	40	40	28	7	22	52	174
43	33	10	59	1	148	117	64	51	35	87	175
14	9	5	13	-	-	-	-	3	9	13	177
4	3	1	5	-	-	-	-	•	•	11	178
5	5	-	8	-	-	-	-	•	•	17	179
48	33	15	44	2	182	170	148	237	156	354	180
24	17	7	18	-	-	-	-	•	10	11	181
6	5	1	8	-	-	-	-	7	5	11	183
9	7	2	9	-	-	-	-	-	•	4	188
8	5	3	6	-	-	-	-	-	-	7	189
26	22	4	38	-	-	-	-	•	12	24	190
2	2	-	5	-	-	-	-	-	•	•	192
64	52	12	67	2	219	216	161	49	86	152	193
2	1	1	2	-	-	-	-	-	3	9	194
17	12	5	17	-	-	-	-	•	•	12	196
10	7	3	10	1	97	97	59	9	25	41	198
68	32	36	46	-	-	-	-	-	11	20	199
7	7	-	14	-	-	-	-	-	12	34	200
16	14	2	14	-	-	-	-	-	•	4	205
7	6	1	11	-	-	-	-	•	•	4	208
15	12	3	18	2	149	141	156	85	103	143	214
22	16	6	21	-	-	-	-	•	•	8	216
16	13	3	16	-	-	-	-	-	5	11	217
-	-	-	-	-	-	-	-	-	5	9	218
3	3	-	3	-	-	-	-	-	-	5	222

Mittelfranken

Gde Schl. Nr.	VGem Schl. Nr.	Gemeinde	Lohn- und Einkommensteuer								
			Lohn- und Einkommensteuerpflichtige	Gesamtbetrag der Einkünfte		Lohn- und Einkommensteuer		Arbeitnehmer (=Lohnsteuerfälle)		Bruttolohn	
				insgesamt	je Steuerpflichtigen	insgesamt	je Steuerpflichtigen	insgesamt	je 1000 Einwohner	insgesamt	je Arbeitnehmer
			Anzahl	1000 €	€	1000 €	€	Anzahl		1000 €	€
			2007								
124	125	126	127	128	129	130	131	132			

Regierungsbezirk Mittelfranken

Kreisfreie Städte

561	Ansbach .....	20388	611996	30017	97122	4764	21705	538	510400	23515
562	Erlangen .....	55469	2076525	37436	407319	7343	56035	535	1726265	30807
563	Fürth .....	59469	1957575	32918	354090	5954	62599	548	1547245	24717
564	Nürnberg .....	257569	7840322	30440	1381562	5364	264090	525	6393086	24208
565	Schwabach .....	19341	655022	33867	113637	5875	20367	526	532405	26141
	Insgesamt	412236	13141440	31878	2353730	5710	424796	530	10709401	25211

Landkreise

571 Lkr Ansbach

111	501 Adelshofen .....	456	13089	28704	1817	3984	447	472	10040	22461
113	Arberg, M .....	1084	30909	28514	4475	4128	1174	514	26472	22549
114	Aurach .....	1364	40490	29685	5724	4196	1496	510	35484	23719
115	Bechhofen, M .....	2830	79487	28087	11190	3954	3137	520	66291	21132
122	504 Bruckberg .....	695	15245	21935	2356	3389	743	568	12754	17166
125	502 Buch a.Wald .....	476	12447	26149	1574	3307	490	503	10193	20802
127	Burgoberbach .....	1580	48731	30842	7164	4534	1815	545	44034	24261
128	507 Burk .....	568	14204	25006	1858	3271	629	536	13099	20825
130	Colmberg, M .....	938	26887	28664	3720	3966	1000	479	22030	22030
132	507 Dentlein a.Forst, M .....	1181	31016	26262	4141	3507	1311	538	28545	21773
134	502 Diebach .....	572	13478	23563	1632	2854	630	557	12208	19378
135	Diethenhofen, M .....	2683	82097	30599	12595	4694	2937	516	69987	23829
136	Dinkelsbühl, GKSt .....	5525	167938	30396	26776	4846	5634	489	131401	23323
137	502 Dombühl, M .....	821	21364	26022	2878	3505	876	519	18601	21234
139	Dürrwangen, M .....	1170	33221	28394	4488	3836	1290	494	29325	22733
141	509 Ehingen .....	977	23584	24140	2900	2968	1056	523	21019	19904
145	Feuchtwangen, St .....	5809	163453	28138	23111	3979	6160	505	138020	22406
146	Flachlanden, M .....	1131	32444	28686	4326	3825	1254	514	29021	23143
152	501 Gebsattel .....	849	23597	27794	3255	3834	907	506	19952	21998
154	509 Gerolfingen .....	490	11807	24096	1417	2891	512	495	10245	20010
155	501 Geslau .....	635	17555	27646	2293	3611	656	464	14069	21447
165	Heilsbronn, St .....	4413	133735	30305	21721	4922	4749	516	111895	23562
166	Herrleden, St .....	3644	161097	44209	32950	9042	4044	527	98965	24472
169	501 Insingen .....	528	16880	31969	2667	5051	553	493	12679	22928
170	Langfurth .....	1020	26733	26209	3390	3324	1130	525	24385	21580
171	Lehrberg, M .....	1433	44085	30764	6679	4661	1537	485	35262	22942
174	Leutershausen, St .....	2551	77134	30237	11488	4503	2714	481	61424	22632
175	Lichtenau, M .....	1716	53156	30977	7834	4565	1889	496	45776	24233
177	Merkendorf, St .....	1294	37067	28645	5275	4076	1386	498	31123	22455
178	538 Mitteleschenbach .....	752	20627	27430	2802	3726	846	533	18960	22411
179	508 Mönchsroth .....	728	21908	30094	3269	4491	762	473	17395	22828
180	Neuendettelsau .....	3410	107362	31484	17667	5181	3680	470	87066	23659
181	501 Neusitz .....	969	33602	34677	5839	6026	1046	503	25338	24224
183	Oberdachstetten .....	736	21925	29789	3194	4340	796	470	17865	22443
188	501 Ohrenbach .....	283	7779	27488	994	3511	282	443	5369	19039
189	506 Ornbau, St .....	749	20877	27873	2801	3740	828	518	18620	22488
190	Petersaurach .....	2292	73981	32278	11925	5203	2577	513	62645	24309
192	509 Röckingen .....	376	9453	25141	1197	3184	387	519	8693	22463
193	Rothenburg/Tauber, GKSt .....	5963	163854	27478	24412	4094	6130	547	128852	21020
194	504 Rügland .....	603	18061	29951	2712	4498	646	511	15356	23771
196	Sachsen b.Ansbach .....	1484	48723	32832	7510	5061	1682	519	42740	25410
198	502 Schillingsfürst, St .....	1330	37630	28293	5540	4165	1471	525	31341	21306
199	Schnelldorf .....	1655	46638	28180	6426	3883	1764	499	40191	22784
200	Schopfloch, M .....	1316	36589	27803	5119	3890	1422	491	32115	22584
205	501 Steinsfeld .....	616	17966	29166	2686	4360	599	472	13448	22451
208	509 Unterschwaningen .....	423	11188	26448	1435	3392	442	505	9242	20910
214	Wassertrüdingen, St .....	2806	72684	25903	9758	3478	3028	505	62423	20615
216	506 Weidenbach, M .....	990	31459	31777	5255	5309	1090	496	27259	25008
217	504 Weihenzell .....	1369	44172	32266	6977	5096	1521	537	35920	23616
218	508 Weiltingen, M .....	660	16594	25143	2064	3127	665	485	14200	21353
222	502 Wettringen .....	461	11592	25146	1426	3093	505	536	10728	21244



Kommunale Finanzen													Gde Schl. Nr.
Gemeindesteuereinnahmen					Hebesätze			Steuer- ein- nahmen ins- gesamt	Real- steuer- aufbrin- gungs- kraft	Steuer- ein- nahme- kraft	Schlüssel- zuweisungen an die Gemeinden		
ins- gesamt	darunter				Grundsteuer		Gewer- be- steuer						
	Grundsteuer		Gewerbe- steuer (netto)	Gemeindean- teil an der Ein- kommen- und Umsatzsteuer	A	B							
	A	B											
1000 €					%			€ je Einwohner					
2010												2011	
133	134	135	136	137	138	139	140	141	142	143	144	145	

## Regierungsbezirk Mittelfranken

### Kreisfreie Städte

31286	114	5499	8437	17123	360	360	360	775	424	786	343	311	561
123840	77	20737	43350	59426	300	460	410	1175	610	1088	51	93	562
108645	99	22355	35185	50409	350	555	425	950	455	834	356	346	563
612375	243	102848	282930	223676	332	490	447	1216	709	1047	268	321	564
33316	42	4422	11206	17527	300	350	390	859	458	846	234	192	565
909461	575	155862	381108	368161	333	482	436	1133	633	999	254	288	

### Landkreise

562	63	59	158	281	450	450	320	600	353	604	230	242	111
1032	24	204	102	696	500	500	300	446	145	432	235	256	113
1721	32	313	354	1018	380	380	320	601	302	622	167	201	114
4931	78	561	2433	1844	400	400	350	827	639	845	27	143	115
621	8	109	120	381	450	450	380	476	185	456	327	295	122
455	38	56	114	246	400	400	320	484	270	497	284	300	125
1989	20	306	371	1286	400	400	300	591	268	616	190	170	127
476	1	105	37	332	499	500	320	411	116	394	326	240	128
1094	50	161	206	673	400	400	350	542	232	539	223	211	130
1098	11	183	148	753	500	500	380	463	136	439	318	300	132
430	31	67	32	298	400	400	320	390	124	386	383	325	134
7048	74	648	4078	2237	350	350	300	1270	1321	1496	-	-	135
9124	98	1246	3635	4121	380	380	380	796	494	781	79	133	136
1050	21	175	304	548	495	495	300	631	366	653	179	164	137
1159	6	183	178	787	400	400	380	446	150	437	301	270	139
1086	66	135	270	609	450	450	300	554	304	572	290	253	141
9789	153	1287	3977	4361	360	360	340	807	572	846	-	75	145
1332	60	258	212	797	550	550	320	555	220	526	262	218	146
829	40	155	69	562	490	470	350	464	136	441	279	252	152
446	27	66	75	275	500	450	350	445	172	428	316	281	154
776	63	97	241	372	400	400	300	564	387	603	233	213	155
6391	84	1016	1958	3321	350	390	330	705	425	732	118	48	165
8037	109	973	3731	3216	365	365	305	1057	917	1192	-	-	166
864	41	125	290	407	430	410	320	780	520	813	-	-	169
989	31	181	125	645	500	500	300	465	169	455	295	260	170
1418	58	233	118	1004	400	400	320	457	143	456	276	266	171
3702	96	522	1187	1740	380	400	330	665	409	662	185	213	174
2261	42	447	352	1412	370	450	330	605	245	597	184	120	175
3475	50	258	2228	933	400	350	330	1269	1275	1392	95	55	177
835	19	88	186	539	380	300	300	525	269	571	252	223	178
913	17	147	263	482	490	490	320	559	315	564	218	163	179
4235	34	660	907	2626	360	360	300	543	280	581	196	249	180
1228	19	202	297	707	380	380	300	604	342	645	134	182	181
759	26	126	92	510	400	400	310	455	170	459	244	240	183
317	60	38	50	168	400	400	310	515	266	514	312	273	188
759	27	158	97	473	500	500	330	471	171	448	227	260	189
2692	51	497	242	1892	450	450	330	541	161	528	112	157	190
305	21	38	20	225	450	400	300	414	113	411	308	296	192
13033	65	1686	6990	4275	340	350	340	1177	1035	1255	-	50	193
806	27	121	226	429	450	450	380	636	309	606	225	182	194
1923	21	329	268	1300	350	350	320	596	239	618	214	97	196
1707	47	365	447	841	560	500	330	627	345	609	89	124	198
4122	61	403	2452	1199	380	380	350	1178	1056	1220	-	-	199
1461	24	224	307	900	380	380	380	511	213	503	261	240	200
819	54	118	251	394	350	350	300	652	465	717	191	150	205
353	39	52	31	229	400	400	310	406	150	403	344	303	208
9684	75	766	6905	1919	420	420	320	1625	1841	1832	59	-	214
1315	40	175	341	755	440	440	330	611	310	617	171	179	216
1500	51	232	226	985	400	400	350	534	200	530	222	191	217
656	49	94	140	371	550	550	320	476	219	459	372	292	218
378	24	65	9	278	400	400	320	407	103	400	310	289	222

Mittelfranken

Gde Schl. Nr.	VGem Schl. Nr.	Gemeinde	Gebiet										darunter (Sp. 1) Siedlungs- und Verkehrsfläche
			Fläche am 31. Dezember 2010	davon wurden genutzt als									
				Gebäude- und Frei- fläche	Betriebs- fläche	Er- holungs- fläche	Verkehrsfläche		Land- wirt- schaft- fläche	Wald- fläche	Wasser- fläche	Flächen anderer Nutzung	
							ins- gesamt	dar. Straßen, Wege, Plätze					
km²	ha (10 000 m²)												
1	2	3	4	5	6	7	8	9	10	11			
<b>571 Noch Lkr Ansbach</b>													
223	507	Wieseth .....	20,59	104	4	5	111	111	1263	483	48	41	223
224	508	Wilburgstetten .....	25,28	158	38	2	165	143	1077	970	106	12	361
225	501	Windelsbach .....	38,50	74	5	5	196	193	1700	1797	53	20	280
226		Windsbach, St .....	68,11	284	9	18	345	342	3511	2550	81	12	657
227	509	Wittelschhofen .....	24,23	84	1	5	158	158	1796	326	34	19	248
228	502	Wörnitz .....	24,45	134	2	7	228	225	1731	293	45	7	371
229	538	Wolframs-Eschenbach, St .....	25,47	139	8	7	145	145	1468	746	25	9	297
444		Gemeindefreie Gebiete .....	1,82	-	-	-	3	3	-	179	0	-	3
		Insgesamt	1971,84	9223	558	640	12605	12162	113932	55261	3315	1651	22965
dar. Verwaltungsgemeinschaft(en)													
		507 Dentlein a.Forst .....	52,70	276	11	14	255	255	2376	2133	128	78	555
		509 Hesselberg .....	113,94	365	12	34	686	676	7452	2547	255	43	1100
		Sitz: Ehingen .....											
		501 Rothenburg ob der Tauber .....	216,41	732	58	33	1472	1459	13910	4958	275	205	2274
		502 Schillingsfürst .....	140,09	586	33	38	951	925	8124	3966	216	94	1607
		506 Triesdorf .....	36,87	178	9	12	224	217	2679	478	87	20	424
		Sitz: Weidenbach, M .....											
		504 Weihenzell .....	73,77	294	14	24	410	404	3778	2591	90	175	745
		508 Wilburgstetten .....	61,23	328	47	9	353	331	3242	1891	182	71	735
		538 Wolframs-Eschenbach .....	35,98	214	12	12	199	199	2050	1066	35	10	436
<b>572 Lkr Erlangen-Höchstadt</b>													
111		Adelsdorf .....	31,67	273	11	24	195	191	1444	903	303	12	504
114	512	Aurachtal .....	18,40	99	2	8	111	111	1094	467	57	3	221
115		Baiersdorf, St .....	11,80	175	3	13	116	105	651	143	70	9	309
119		Bubenreuth .....	4,15	89	1	7	42	37	123	136	13	4	141
120	514	Buckenhof .....	1,39	56	0	2	14	14	35	24	2	5	74
121		Eckental, M .....	29,75	398	8	36	206	197	1611	650	58	7	651
126	510	Gremsdorf .....	12,96	74	1	4	114	111	710	195	197	2	193
127	539	Großenseebach .....	7,20	59	2	4	32	32	261	321	38	2	99
130		Hemhofen .....	6,76	145	2	8	58	53	234	184	41	4	216
131		Heroldsberg, M .....	11,06	204	7	14	91	82	653	123	10	3	312
132		Herzogenaurach, St .....	47,62	631	26	79	307	294	2342	1221	126	29	1047
133	539	Heßdorf .....	24,78	130	12	5	152	152	1057	811	295	16	298
135		Höchststadt/Aisch, St .....	70,87	461	34	34	493	491	2826	2734	488	18	1024
137		Kalchreuth .....	10,86	84	18	8	56	48	706	195	16	3	155
139	510	Lonnerstadt, M .....	22,72	89	7	5	140	140	1209	769	47	7	240
141	514	Marloffstein .....	6,62	51	1	5	30	30	428	129	9	10	86
142		Möhrendorf .....	13,18	116	4	7	62	62	547	458	117	5	188
143	510	Mühlhausen, M .....	16,59	70	1	7	121	116	975	445	37	3	200
147	512	Oberreichenbach .....	4,83	40	0	1	28	28	193	184	35	1	71
149		Röttenbach .....	7,76	143	3	5	38	38	239	271	75	2	189
154	514	Spardorf .....	3,22	52	0	3	14	14	160	90	1	2	71
158	514	Uttenreuth .....	5,95	119	0	12	36	36	342	70	8	7	169
159	510	Vestenbergsdreuth, M .....	31,85	105	3	4	180	180	1574	1267	49	2	293
160		Wachenroth, M .....	23,17	111	7	8	173	170	1227	714	73	4	300
164		Weisendorf, M .....	36,76	216	6	21	199	199	1734	1133	364	3	443
444		Gemeindefreie Gebiete .....	102,74	3	2	22	271	254	8	9852	93	23	298
		Insgesamt	564,66	3992	163	347	3281	3186	22384	23490	2623	186	7791
dar. Verwaltungsgemeinschaft(en)													
		512 Aurachtal .....	23,23	139	2	9	139	139	1286	651	92	5	291
		539 Heßdorf .....	31,98	188	14	9	185	185	1318	1132	333	18	397
		510 Höchststadt a.d.Aisch .....	84,13	338	12	20	554	547	4469	2677	330	14	926
		514 Uttenreuth .....	17,18	278	2	22	94	94	965	313	20	24	399
<b>573 Lkr Fürth</b>													
111		Ammendorf, M .....	5,06	55	3	9	38	38	276	100	12	13	105
114		Cadolzburg, M .....	45,42	361	11	25	186	179	2478	1425	44	13	582
115		Großhabersdorf .....	35,51	162	4	8	122	121	2242	944	29	40	296
120		Langenzenn, St .....	46,33	387	44	27	321	301	2349	1351	86	68	765
122		Oberasbach, St .....	12,08	333	4	15	116	103	617	107	11	5	472
123	540	Obermichelbach .....	9,28	110	0	5	57	57	614	132	7	2	174
124		Puschendorf .....	3,39	63	2	22	27	21	147	75	2	2	115

Bevölkerungsstand																	Gde Schl. Nr.
Bevölkerung am				Bevöl- kerungs- zu- bzw. -ab- nahme (-) in % 2010 gegenüber		Einwohner je km²		Von der Bevölkerung am 31. Dezember 2010 waren ... Jahre alt									
27. Mai 1970	25. Mai 1987	31. Dezember 2010						1970	2010	unter 6	6 bis unter 15	15 bis unter 18	18 bis unter 25	25 bis unter 30	30 bis unter 50	50 bis unter 65	
		ins- gesamt	darunter männ- lich	1970	1987												
Gebietsstand 1. Januar 1994				Gebietsstand 1.1.1994													
12	13	14	15	16	17	18	19	20	21	22	23	24	25	26	27		
1316	1285	1415	714	7,5	10,1	64	69	65	145	61	147	68	412	259	258	223	
1987	1998	2077	1055	4,5	4,0	79	82	99	217	92	166	116	574	421	392	224	
980	959	1075	549	9,7	12,1	25	28	57	118	47	106	55	295	202	195	225	
5167	4973	6039	3130	16,9	21,4	76	89	329	612	247	504	289	1829	1155	1074	226	
1334	1261	1255	645	-5,9	-0,5	55	52	57	120	45	119	63	350	254	247	227	
972	1138	1632	820	67,9	43,4	40	67	104	173	76	145	77	455	329	273	228	
2018	2086	2872	1424	42,3	37,7	79	113	131	272	119	267	146	830	565	542	229	
-	-	-	-	-	-	-	-	-	-	-	-	-	-	-	-	444	
155809	157632	179925	89512	15,5	14,1	79	91	9140	17426	6839	15872	9917	50884	35949	33898		
4763	4685	4896	2453	2,8	4,5	90	93	210	492	207	410	239	1394	977	967		
6105	5829	5818	2944	-4,7	-0,2	54	51	285	564	207	548	301	1576	1183	1154		
8712	8924	10142	5108	16,4	13,6	40	47	540	1092	406	852	514	2841	2048	1849		
7356	7210	8920	4484	21,3	23,7	53	64	452	960	347	823	477	2433	1806	1622		
3224	3451	3780	1914	17,2	9,5	87	103	214	375	129	432	271	992	731	636		
4021	4411	5393	2775	34,1	22,3	55	73	277	518	204	472	299	1531	1223	869		
4477	4573	5088	2559	13,6	11,3	73	83	286	542	228	425	267	1464	982	894		
3318	3442	4472	2209	34,8	29,9	92	124	218	424	180	417	252	1318	862	801		
4216	5725	7190	3596	70,5	25,6	133	227	368	705	258	667	400	2083	1617	1092	111	
1440	2035	3074	1568	113,5	51,1	78	167	165	307	117	246	165	986	631	457	114	
5186	6073	7208	3563	39,0	18,7	439	611	379	749	230	541	411	2161	1382	1355	115	
3414	4104	4497	2196	31,7	9,6	824	1085	266	414	143	281	213	1301	825	1054	119	
2116	2771	3323	1643	57,0	19,9	1523	2391	176	263	114	222	186	935	673	754	120	
7363	11612	14047	6899	90,8	21,0	248	472	704	1273	483	1106	734	3860	3173	2714	121	
1058	1201	1502	878	42,0	25,1	82	116	63	120	43	109	90	431	368	278	126	
529	1849	2386	1151	351,0	29,0	73	331	114	209	89	229	110	692	574	369	127	
2314	4278	5113	2517	121,0	19,5	342	756	251	422	161	422	307	1398	1233	919	130	
6249	6345	8089	3908	29,4	27,5	565	732	498	757	241	559	339	2416	1521	1758	131	
15934	18451	23050	11562	44,7	24,9	335	484	1234	1985	734	1890	1333	6767	5021	4086	132	
1603	2634	3487	1766	117,5	32,4	65	141	194	330	112	272	194	1103	739	543	133	
8231	11034	13169	6513	60,0	19,3	116	186	653	1238	496	1216	785	3694	2798	2289	135	
1873	2314	3037	1476	62,1	31,2	172	280	128	247	96	248	136	878	714	590	137	
1421	1608	1987	1002	39,8	23,6	63	87	99	179	76	165	118	557	473	320	139	
1083	1499	1620	824	49,6	8,1	164	245	69	167	41	105	61	461	297	419	141	
2157	3363	4447	2210	106,2	32,2	164	337	308	427	169	317	205	1246	1018	757	142	
1294	1373	1689	847	30,5	23,0	78	102	86	177	73	143	103	542	315	250	143	
621	763	1237	624	99,2	62,1	129	256	81	160	63	94	56	374	240	169	147	
2040	3904	4630	2285	127,0	18,6	263	597	252	386	162	414	257	1296	1057	806	149	
1245	1908	1950	957	56,6	2,2	386	605	94	193	59	137	68	538	423	438	154	
2906	4608	4732	2356	62,8	2,7	488	795	245	454	150	301	202	1251	867	1262	158	
1248	1132	1555	787	24,6	37,4	39	49	75	189	62	141	72	500	305	211	159	
1330	1440	2172	1134	63,3	50,8	57	94	110	264	81	219	112	711	380	295	160	
2881	4089	6257	3075	117,2	53,0	78	170	390	702	239	540	366	1919	1305	796	164	
-	-	-	-	-	-	-	-	-	-	-	-	-	-	-	-	444	
79752	106113	131448	65337	64,8	23,9	141	233	7002	12317	4492	10584	7023	38100	27949	23981		
2061	2798	4311	2192	109,2	54,1	89	186	246	467	180	340	221	1360	871	626		
2132	4483	5873	2917	175,5	31,0	67	184	308	539	201	501	304	1795	1313	912		
5021	5314	6733	3514	34,1	26,7	60	80	323	665	254	558	383	2030	1461	1059		
7350	10786	11625	5780	58,2	7,8	428	676	584	1077	364	765	517	3185	2260	2873		
912	1286	2123	1064	132,8	65,1	180	420	104	193	73	148	110	690	461	344	111	
6414	8003	10297	5068	60,5	28,7	141	227	548	1009	386	818	493	3135	2052	1856	114	
3126	3429	4219	2078	35,0	23,0	88	119	220	381	126	324	240	1254	832	842	115	
7232	8193	10483	5083	45,0	28,0	156	226	459	904	393	839	506	3070	2328	1984	120	
12911	14833	17173	8290	33,0	15,8	1068	1421	780	1318	517	1261	912	4711	3686	3988	122	
449	1795	3117	1563	594,2	73,6	48	336	174	298	105	234	136	1002	699	469	123	
1059	1582	2137	1000	101,8	35,1	312	629	108	195	60	179	82	544	509	460	124	

Mittelfranken

Gde Schl. Nr.	VGem Schl. Nr.	Gemeinde	Bevölkerungsbewegung									Bildungs			
			Lebend-geborene		Gestorbene		Geburten- bzw. Sterbefall-überschuss (-)	Zugezogene		Fortgezogene		Wanderungs-gewinn bzw. -verlust (-)	Kindertageseinrichtungen		
			2009	2010	2009	2010		2009	2010	2009	2010		2009	2010	Plätze
							ins-gesamt					von 3 bis unter 6 Jahren			
												am 1. März 2010			
												38	39	40	
<b>571 Noch Lkr Ansbach</b>															
223	507	Wieseth .....	12	11	7	14	-3	33	57	41	59	-2	75	41	27
224	508	Wilburgstetten .....	16	13	18	19	-6	87	85	90	91	-6	84	57	37
225	501	Windelsbach .....	8	8	6	10	-2	30	44	32	55	-11	50	33	27
226		Windsbach, St .....	54	58	46	63	-5	303	299	279	285	14	257	228	139
227	509	Wittelschhofen .....	4	8	10	12	-4	38	46	56	48	-2	66	42	32
228	502	Wörnitz .....	15	14	15	12	2	71	106	103	86	20	90	87	54
229	538	Wolframs-Eschenbach, St .....	26	16	38	46	-30	130	130	117	100	30	77	78	45
444		Gemeindefreie Gebiete .....	-	-	-	-	-	-	-	-	-	-	-	-	-
Insgesamt			1417	1441	1756	1911	-470	8293	8155	8654	8482	-327	7660	6732	4442
dar. Verwaltungsgemeinschaft(en)															
	507	Dentlein a.Forst .....	30	33	35	54	-21	171	153	169	220	-67	216	165	102
	509	Hesselberg .....	33	35	53	41	-6	184	220	269	219	1	336	232	169
		Sitz: Ehingen .....													
	501	Rothenburg ob der Tauber .....	72	80	87	113	-33	401	473	471	503	-30	436	368	263
	502	Schillingfürst .....	67	59	109	101	-42	525	448	552	481	-33	412	371	241
	506	Triesdorf .....	32	29	28	31	-2	248	213	245	247	-34	212	182	101
		Sitz: Weidenbach, M .....													
	504	Weihenzell .....	36	40	44	48	-8	217	221	227	231	-10	201	171	126
	508	Wilburgstetten .....	46	48	45	34	14	242	201	235	217	-16	250	191	119
	538	Wolframs-Eschenbach .....	41	35	51	53	-18	177	178	158	147	31	131	128	82
<b>572 Lkr Erlangen-Höchststadt</b>															
111		Adelsdorf .....	53	53	49	58	-5	390	370	359	355	15	330	304	182
114	512	Aurachtal .....	27	30	14	19	11	192	216	189	191	25	151	150	80
115		Baiersdorf, St .....	61	61	70	65	-4	447	383	401	430	-47	278	245	190
119		Bubenreuth .....	38	34	59	42	-8	251	289	264	292	-3	154	149	133
120	514	Buckenhof .....	32	22	21	18	4	258	245	219	253	-8	144	135	75
121		Eckental, M .....	107	111	105	110	1	609	668	690	597	71	610	577	339
126	510	Gremsdorf .....	8	12	13	20	-8	79	65	57	87	-22	52	64	34
127	539	Großenseebach .....	26	11	14	7	4	110	131	115	139	-8	94	77	47
130		Hemhofen .....	40	44	45	47	-3	359	326	358	332	-6	193	171	114
131		Heroldsberg, M .....	59	78	106	97	-19	602	602	410	295	307	429	391	206
132		Herzogenaurach, St .....	174	178	218	222	-44	1249	1469	1257	1247	222	1086	1043	575
133	539	Heßdorf .....	46	33	20	22	11	200	187	234	207	-20	134	110	71
135		Höchststadt/Aisch, St .....	95	102	138	137	-35	693	680	841	653	27	564	557	303
137		Kalchreuth .....	17	25	24	22	3	146	147	145	166	-19	140	127	67
139	510	Lonnerstadt, M .....	12	15	10	26	-11	123	124	127	118	6	78	64	45
141	514	Marloffstein .....	6	12	11	12	-	123	134	128	127	7	54	54	46
142		Möhrendorf .....	36	41	29	29	12	226	240	241	238	2	180	184	145
143	510	Mühlhausen, M .....	13	13	9	10	3	101	80	84	90	-10	75	57	40
147	512	Oberreichenbach .....	13	10	9	7	3	84	75	85	74	1	95	63	32
149		Röttenbach .....	47	35	29	32	3	266	251	313	252	-1	212	189	119
154	514	Spardorf .....	18	15	13	15	-	120	124	119	145	-21	86	70	48
158	514	Uttenreuth .....	47	40	59	72	-32	343	324	306	321	3	235	220	118
159	510	Vestenbergsgrauth, M .....	9	9	11	10	-1	104	93	110	104	-11	62	67	38
160		Wachenroth, M .....	18	10	15	12	-2	132	123	131	151	-28	125	98	70
164		Weisendorf, M .....	54	66	35	32	34	374	335	368	345	-10	320	257	182
444		Gemeindefreie Gebiete .....	-	-	-	-	-	-	-	-	-	-	-	-	-
Insgesamt			1056	1060	1126	1143	-83	7581	7681	7551	7209	472	5881	5423	3299
dar. Verwaltungsgemeinschaft(en)															
	512	Aurachtal .....	40	40	23	26	14	276	291	274	265	26	246	213	112
	539	Heßdorf .....	72	44	34	29	15	310	318	349	346	-28	228	187	118
	510	Höchststadt a.d.Aisch .....	42	49	43	66	-17	407	362	378	399	-37	267	252	157
	514	Uttenreuth .....	103	89	104	117	-28	844	827	772	846	-19	519	479	287
<b>573 Lkr Fürth</b>															
111		Ammerndorf, M .....	17	19	13	10	9	142	181	219	186	-5	109	87	51
114		Cadolzburg, M .....	77	91	68	78	13	512	587	477	526	61	474	445	265
115		Großhabersdorf .....	36	42	50	41	1	197	215	222	200	15	218	185	99
120		Langenzenn, St .....	82	61	88	86	-25	435	540	508	451	89	458	393	222
122		Oberasbach, St .....	111	137	147	171	-34	1031	1131	973	950	181	584	550	339
123	540	Obermichelbach .....	22	26	11	11	15	210	172	166	152	20	112	99	60
124		Puschendorf .....	20	17	36	42	-25	124	127	117	125	2	88	85	48

wesen											Erwerbstätigkeit				Gde Schl. Nr.
Volksschulen			Realschulen einschl. Realsch. z. sonderpädagog. Förderung			Gymnasien			Berufsschulen		Sozialversicherungspflichtig Beschäftigte am Arbeitsort				
Schulen	Schüler	Lehrer	Schulen	Schüler	Lehrer	Schulen	Schüler	Lehrer	Schulen	Schüler	insgesamt	männlich	weiblich	Ausländer	
am 1. Oktober 2010									am 20. Okt. 2010		am 30. Juni 2010				
41	42	43	44	45	46	47	48	49	50	51	52	53	54	55	
1	70	4	-	-	-	-	-	-	-	-	160	106	54	7	223
2	133	11	-	-	-	-	-	-	-	-	939	747	192	15	224
-	-	-	-	-	-	-	-	-	-	-	106	76	30	•	225
2	357	21	-	-	-	1	916	67	-	-	1269	800	469	49	226
2	169	10	-	-	-	-	-	-	-	-	102	58	44	21	227
-	-	-	-	-	-	-	-	-	-	-	745	414	331	34	228
2	173	11	-	-	-	-	-	-	-	-	455	255	200	4	229
-	-	-	-	-	-	-	-	-	-	-	-	-	-	-	444
66	10311	681	7	4706	272	5	4161	290	2	1846	51477	28270	23207	2200	
3	210	13	-	-	-	-	-	-	-	-	650	301	349	•	
4	268	15	-	-	-	-	-	-	-	-	664	362	302	•	
4	547	30	-	-	-	-	-	-	-	-	1752	1158	594	•	
2	544	36	1	290	19	-	-	-	-	-	2325	1332	993	•	
2	137	10	-	-	-	-	-	-	-	-	585	289	296	14	
1	153	10	-	-	-	-	-	-	-	-	1348	634	714	26	
4	280	20	-	-	-	-	-	-	-	-	1371	1012	359	36	
3	232	14	-	-	-	-	-	-	-	-	568	323	245	•	
2	369	23	-	-	-	-	-	-	-	-	1264	643	621	56	111
1	154	8	-	-	-	-	-	-	-	-	320	205	115	22	114
2	555	38	-	-	-	-	-	-	-	-	1487	844	643	96	115
1	162	12	-	-	-	-	-	-	-	-	720	333	387	41	119
-	-	-	-	-	-	-	-	-	-	-	266	66	200	5	120
5	705	58	-	-	-	1	1216	74	-	-	2714	1209	1505	216	121
-	-	-	-	-	-	-	-	-	-	-	1537	1087	450	79	126
1	77	3	-	-	-	-	-	-	-	-	152	93	59	4	127
1	159	13	-	-	-	-	-	-	-	-	529	242	287	42	130
1	420	27	-	-	-	-	-	-	-	-	2645	1334	1311	175	131
5	1355	93	1	851	50	1	1335	93	1	1280	16760	10213	6547	1624	132
1	105	8	-	-	-	-	-	-	-	-	900	541	359	42	133
3	856	54	1	1067	56	1	1115	70	-	-	4332	2587	1745	159	135
1	93	6	-	-	-	-	-	-	-	-	572	289	283	33	137
2	153	11	-	-	-	-	-	-	-	-	171	93	78	14	139
-	-	-	-	-	-	-	-	-	-	-	89	45	44	10	141
1	177	9	-	-	-	-	-	-	-	-	398	213	185	25	142
2	326	26	-	-	-	-	-	-	-	-	216	117	99	•	143
-	-	-	-	-	-	-	-	-	-	-	35	18	17	•	147
2	270	20	-	-	-	-	-	-	-	-	942	540	402	58	149
1	83	4	-	-	-	1	1157	78	-	-	93	31	62	12	154
1	193	8	-	-	-	-	-	-	-	-	575	261	314	21	158
-	-	-	-	-	-	-	-	-	-	-	1033	677	356	25	159
-	-	-	-	-	-	-	-	-	-	-	888	442	446	94	160
2	297	22	-	-	-	-	-	-	-	-	773	371	402	33	164
-	-	-	-	-	-	-	-	-	-	-	-	-	-	-	444
35	6509	443	2	1918	106	4	4823	315	1	1280	39411	22494	16917	2889	
1	154	8	-	-	-	-	-	-	-	-	355	223	132	•	
2	182	11	-	-	-	-	-	-	-	-	1052	634	418	46	
4	479	37	-	-	-	-	-	-	-	-	2957	1974	983	•	
2	276	12	-	-	-	1	1157	78	-	-	1023	403	620	48	
-	-	-	-	-	-	-	-	-	-	-	354	172	182	39	111
3	804	55	-	-	-	-	-	-	-	-	2928	1727	1201	310	114
1	144	12	-	-	-	-	-	-	-	-	567	281	286	21	115
2	476	35	1	168	10	1	1060	73	-	-	2778	1725	1053	119	120
3	705	53	-	-	-	1	1572	100	-	-	1770	722	1048	165	122
-	-	-	-	-	-	-	-	-	-	-	480	260	220	81	123
-	-	-	-	-	-	-	-	-	-	-	341	117	224	15	124

Mittelfranken

Noch: Erwerbstätigkeit													
Gde Schl. Nr.	VGem Schl. Nr.	Gemeinde	Sozialversicherungspflichtig Beschäftigte am Arbeitsort					Sozialversicherungspflichtig Beschäftigte am Wohnort				Pendler-saldo	
			darunter im Wirtschaftsbereich					darunter (Sp. 52)		darunter			
			Land- und Forstwirtschaft, Fischerei	Produzierendes Gewerbe	Handel, Verkehr, Gastgewerbe	Unternehmensdienstleister	öffentl. u. priv. Dienstleister	Einpendler		insgesamt	Auspendler		
								Anzahl	%		Anzahl		%
am 30. Juni 2010													
			56	57	58	59	60	61	62	63	64	65	66
<b>571 Noch Lkr Ansbach</b>													
223	507	Wieseth .....	7	116	11	13	13	97	60,6	553	490	88,6	-393
224	508	Wilburgstetten .....	•	674	105	123	•	730	77,7	808	599	74,1	131
225	501	Windelsbach .....	•	22	70	•	11	71	67,0	422	387	91,7	-316
226		Windsbach, St .....	30	684	225	78	252	706	55,6	2265	1702	75,1	-996
227	509	Wittelshofen .....	•	25	28	•	45	76	74,5	474	448	94,5	-372
228	502	Wörnitz .....	3	374	273	63	32	584	78,4	678	517	76,3	67
229	538	Wolframs-Eschenbach, St .....	7	242	58	24	124	279	61,3	1009	833	82,6	-554
444		Gemeindefreie Gebiete .....	-	-	-	-	-	-	-	-	-	-	-
		Insgesamt	414	26053	9833	3838	11339	33592	65,3	68153	50268	73,8	-16676
dar. Verwaltungsgemeinschaft(en)													
		507 Dentlein a.Forst .....	•	446	•	•	130	416	64,0	1980	1746	88,2	-1330
		509 Hesselberg .....	•	224	•	•	•	487	73,3	2236	2059	92,1	-1572
		Sitz: Ehingen .....											
		501 Rothenburg ob der Tauber .....	•	•	•	•	•	1361	77,7	3790	3399	89,7	-2038
		502 Schillingsfürst .....	•	•	•	•	•	1726	74,2	3593	2994	83,3	-1268
		506 Triesdorf .....	•	207	•	•	256	383	65,5	1347	1145	85,0	-762
		Sitz: Weidenbach, M .....											
		504 Weihezell .....	•	317	124	•	789	1028	76,3	1988	1668	83,9	-640
		508 Wilburgstetten .....	•	836	253	•	•	1024	74,7	1964	1617	82,3	-593
		538 Wolframs-Eschenbach .....	7	303	82	32	144	326	57,4	1695	1453	85,7	-1127
<b>572 Lkr Erlangen-Höchststadt</b>													
111		Adelsdorf .....	5	359	546	130	224	791	62,6	3013	2540	84,3	-1749
114	512	Aurachtal .....	•	134	90	•	55	225	70,3	1281	1186	92,6	-961
115		Baiersdorf, St .....	•	632	453	•	264	1144	76,9	2841	2498	87,9	-1354
119		Bubenreuth .....	•	168	192	194	•	618	85,8	1471	1369	93,1	-751
120	514	Buckenhof .....	-	16	27	12	211	251	94,4	1086	1071	98,6	-820
121		Eckental, M .....	14	763	1137	236	564	1883	69,4	5163	4332	83,9	-2449
126	510	Gremsdorf .....	-	864	64	177	432	1455	94,7	517	435	84,1	1020
127	539	Großenseebach .....	-	106	7	14	25	114	75,0	962	924	96,0	-810
130		Hemhofen .....	•	97	193	•	182	353	66,7	2152	1976	91,8	-1623
131		Heroldsberg, M .....	•	1236	508	619	•	2281	86,2	2735	2371	86,7	-90
132		Herzogenaurach, St .....	38	11877	2222	942	1681	12335	73,6	9500	5075	53,4	7260
133	539	Heßdorf .....	-	571	140	100	89	763	84,8	1420	1283	90,4	-520
135		Höchststadt/Aisch, St .....	•	1997	962	•	1024	2880	66,5	5354	3902	72,9	-1022
137		Kalchreuth .....	-	325	129	57	61	446	78,0	1113	987	88,7	-541
139	510	Lonnerstadt, M .....	13	46	53	25	34	98	57,3	882	809	91,7	-711
141	514	Marloffstein .....	•	13	42	20	•	74	83,1	488	473	96,9	-399
142		Möhrendorf .....	•	84	•	189	73	304	76,4	1593	1499	94,1	-1195
143	510	Mühlhausen, M .....	•	57	56	60	•	162	75,0	700	646	92,3	-484
147	512	Oberreichenbach .....	•	14	•	7	•	21	60,0	473	459	97,0	-438
149		Röttenbach .....	•	183	368	260	•	739	78,5	1837	1634	88,9	-895
154	514	Spardorf .....	•	-	•	32	50	75	80,6	613	595	97,1	-520
158	514	Uttenreuth .....	•	148	111	•	208	469	81,6	1512	1406	93,0	-937
159	510	Vestenbergsreuth, M .....	10	559	107	161	196	851	82,4	708	526	74,3	325
160		Wachenroth, M .....	10	515	311	11	41	591	66,6	937	640	68,3	-49
164		Weisendorf, M .....	26	299	192	64	192	513	66,4	2658	2398	90,2	-1885
444		Gemeindefreie Gebiete .....	-	-	-	-	-	-	-	-	-	-	-
		Insgesamt	150	21063	7975	3980	6243	29436	74,7	51009	41034	80,4	-11598
dar. Verwaltungsgemeinschaft(en)													
		512 Aurachtal .....	•	148	•	•	•	246	69,3	1754	1645	93,8	-1399
		539 Heßdorf .....	-	677	147	114	114	877	83,4	2382	2207	92,7	-1330
		510 Höchststadt a.d.Aisch .....	•	1526	280	423	•	2566	86,8	2807	2416	86,1	150
		514 Uttenreuth .....	•	177	•	•	•	869	84,9	3699	3545	95,8	-2676
<b>573 Lkr Fürth</b>													
111		Ammendorf, M .....	•	63	•	179	71	301	85,0	836	783	93,7	-482
114		Cadolzburg, M .....	83	1453	572	425	395	2180	74,5	3949	3201	81,1	-1021
115		Großhabersdorf .....	5	229	95	51	187	318	56,1	1549	1300	83,9	-982
120		Langenzenn, St .....	11	1154	872	232	509	1867	67,2	4023	3112	77,4	-1245
122		Oberasbach, St .....	6	432	537	246	549	1290	72,9	6245	5765	92,3	-4475
123	540	Obermichelbach .....	3	168	121	149	39	416	86,7	1195	1131	94,6	-715
124		Puschendorf .....	•	122	•	23	173	236	69,2	785	680	86,6	-444

Land- und Forstwirtschaft												
Landwirtschaftliche Betriebe mit einer landwirtschaftlich genutzten Fläche von ... ha								Viehbestand am 1. März 2010				Gde Schl. Nr.
unter 5	5	10	20	50	100 oder mehr	ins-gesamt	darunter 5 oder mehr ha LF	Rinder		Schweine	Schafe	
	bis unter							ins-gesamt	darunter Milch-kühe			
	10	20	50	100								
2010												
67	68	69	70	71	72	73	74	75	76	77	78	
1	14	16	6	7	1	45	44	1263	428	2147	231	223
1	11	9	4	5	1	31	30	1499	364	977	183	224
-	10	7	9	10	1	37	37	1073	380	4888	•	225
1	18	38	41	14	4	116	115	3883	1341	4216	48	226
1	7	18	14	12	4	56	55	2347	791	2203	1450	227
2	7	7	13	9	5	43	41	1866	553	2467	100	228
-	7	13	23	10	1	54	54	3133	1136	3251	-	229
-	-	-	-	-	-	-	-	-	-	-	-	444
83	509	891	758	564	193	2998	2915	127016	41957	187772	15813	
3	18	21	9	11	4	66	63	2027	•	•	•	
7	26	60	49	40	15	197	190	8971	3131	15816	•	
3	45	98	103	76	25	350	347	12808	4269	70396	1085	
6	32	52	42	38	18	188	182	8336	2552	•	•	
3	12	27	15	9	4	70	67	2949	970	1098	•	
2	11	26	35	28	3	105	103	5955	1924	6321	49	
3	24	23	19	16	3	88	85	4304	•	3058	795	
2	13	26	32	12	1	86	84	4362	1595	3603	178	
1	17	13	4	3	2	40	39	486	213	38	•	111
2	-	7	4	8	1	22	20	978	426	485	•	114
2	5	3	6	2	-	18	16	406	162	406	•	115
2	1	2	-	-	-	5	3	•	•	43	•	119
1	-	-	-	1	-	2	1	-	-	-	-	120
9	11	15	5	3	4	47	38	912	300	122	•	121
-	6	6	5	1	-	18	18	135	48	63	•	126
-	4	3	-	-	-	7	7	•	-	6	•	127
2	1	-	2	-	2	7	5	•	-	232	•	130
1	11	1	4	1	-	18	17	305	•	62	•	131
-	19	17	22	7	4	69	69	2030	804	449	62	132
-	18	9	7	1	1	36	36	397	134	18	61	133
5	29	16	11	4	7	72	67	1100	409	296	1438	135
9	6	8	3	-	1	27	18	136	50	406	•	137
1	4	15	8	2	9	39	38	964	363	641	1190	139
-	3	3	4	1	1	12	12	332	118	•	-	141
1	1	5	2	3	2	14	13	568	265	127	-	142
-	10	2	4	5	3	24	24	234	97	844	•	143
-	1	1	1	2	1	6	6	326	119	•	-	147
1	5	1	-	-	-	7	6	-	-	-	-	149
1	1	-	4	-	-	6	5	133	65	-	•	154
1	2	3	2	1	-	9	8	•	•	•	•	158
2	13	11	5	6	2	39	37	628	182	1550	•	159
-	19	12	8	4	3	46	46	729	267	1140	•	160
4	17	23	12	2	4	62	58	604	155	263	346	164
-	-	-	-	-	-	-	-	-	-	-	-	444
45	204	176	123	57	47	652	607	11492	4314	7273	3925	
2	1	8	5	10	2	28	26	1304	545	•	•	
-	22	12	7	1	1	43	43	•	134	24	•	
3	52	46	30	18	17	166	163	2690	957	4238	1555	
3	6	6	10	3	1	29	26	•	•	•	•	
-	1	1	2	1	-	5	5	•	•	•	-	111
1	14	17	19	15	3	69	68	2106	825	1156	47	114
-	7	10	18	14	4	53	53	2800	1126	489	34	115
-	11	5	17	16	1	50	50	1793	640	2518	143	120
1	2	2	2	3	1	11	10	365	97	•	•	122
1	1	1	7	5	-	15	14	604	203	•	•	123
-	-	2	1	2	-	5	5	332	•	•	•	124

Mittelfranken

Gde Schl. Nr.	VGem Schl. Nr.	Gemeinde	Gewerbe- anzeigen		Verarbeitendes Gewerbe sowie Bergbau und Gewinnung von Steinen und Erden			Umwelt								
			An- mel- dun- gen	Ab- mel- dun- gen	Be- triebe	Be- schäf- tigte	Brutto- entgelte	Wasser- versorgung		Kanal- sation		Klär- anlagen		Wasser- ge- win- nung	Wasser- pro-Kopf- Verbrauch	
								Angeschlossene Einwohner								Anzahl
			insgesamt		am 30. September		1000 €		Anzahl	%	Anzahl	%	Anzahl	%	1000 m³	
			2010					2007								
79	80	81	82	83	84	85	86	87	88	89	90	91				
<b>571 Noch Lkr Ansbach</b>																
223	507	Wieseth .....	9	7	3	236	4564	1431	100,0	1431	100,0	1431	100,0	-	91,9	
224	508	Wilburgstetten .....	19	9	4	463	14122	2068	98,0	2026	96,0	2008	95,2	19	92,7	
225	501	Windelsbach .....	13	7	-	-	-	1070	99,7	1029	95,9	1029	95,9	-	89,6	
226		Windsbach, St .....	52	34	7	396	13165	6092	99,4	6020	98,2	5689	92,8	152	119,6	
227	509	Wittelschhofen .....	7	3	-	-	-	1276	99,8	1272	99,5	1191	93,1	386	126,7	
228	502	Wörnitz .....	17	14	6	322	8359	1635	100,0	1622	99,2	1622	99,2	-	134,1	
229	538	Wolframs-Eschenbach, St .....	33	19	1	•	•	2742	95,8	2773	96,9	2773	96,9	-	100,9	
444		Gemeindefreie Gebiete .....	-	-	-	-	-	-	-	-	-	-	-	-	-	
		Insgesamt	1566	1222	147	18743	593687	176736	96,6	178753	97,7	175703	96,1	8444	113,6	
dar. Verwaltungsgemeinschaft(en)																
		507 Dentlein a.Forst .....	34	30	5	•	•	5056	100,0	4963	98,2	4963	98,2	1	94,3	
		509 Hesselberg .....	35	17	1	•	•	5862	98,0	5868	98,1	5787	96,8	396	127,1	
		Sitz: Ehingen .....														
		501 Rothenburg ob der Tauber .....	106	66	9	•	•	10185	98,5	10023	96,9	9988	96,5	-	118,1	
		502 Schillingsfürst .....	64	60	14	•	•	8794	95,5	9001	97,8	9001	97,8	38	123,7	
		506 Triesdorf .....	32	22	2	•	•	3782	99,4	3752	98,6	3752	98,6	-	106,5	
		Sitz: Weidenbach, M .....														
		504 Weihenzell .....	57	37	2	•	•	5297	97,2	5369	98,5	5222	95,8	154	137,6	
		508 Wilburgstetten .....	45	22	4	463	14122	5046	99,2	4840	95,1	4741	93,2	89	106,4	
		538 Wolframs-Eschenbach .....	44	26	1	•	•	4305	96,8	4336	97,5	4336	97,5	1991	105,6	
<b>572 Lkr Erlangen-Höchstadt</b>																
111		Adelsdorf .....	82	58	4	184	4731	7198	100,0	7198	100,0	7198	100,0	672	133,2	
114	512	Aurachtal .....	41	22	1	•	•	2984	100,0	2943	98,6	2943	98,6	-	115,7	
115		Baiersdorf, St .....	164	124	7	368	11830	7131	100,0	7131	100,0	7131	100,0	297	121,8	
119		Bubenreuth .....	54	33	3	107	2004	4525	100,0	4523	100,0	4523	100,0	194	124,7	
120	514	Buckenhof .....	23	18	-	-	-	3272	100,0	3272	100,0	3272	100,0	-	108,9	
121		Eckental, M .....	177	115	6	1141	24828	14032	99,9	13974	99,5	13913	99,1	891	128,9	
126	510	Gremsdorf .....	12	9	2	•	•	1501	99,7	1501	99,7	1501	99,7	-	125,9	
127	539	Großenseebach .....	12	11	1	•	•	2378	100,0	2378	100,0	2378	100,0	-	115,2	
130		Hemhofen .....	55	49	1	•	•	5193	100,0	5183	99,8	5183	99,8	203	116,1	
131		Heroldsberg, M .....	88	70	3	•	•	7510	100,0	7494	99,8	7494	99,8	448	125,9	
132		Herzogenaurach, St .....	178	138	6	11325	459640	22940	100,0	22940	100,0	22940	100,0	624	125,4	
133	539	Heßdorf .....	43	36	4	474	17452	3464	100,0	3464	100,0	3464	100,0	538	110,7	
135		Höchstadt/Aisch, St .....	127	88	3	•	•	13452	99,8	13406	99,5	13406	99,5	977	136,5	
137		Kalchreuth .....	29	34	3	159	4540	3025	100,0	3008	99,4	3008	99,4	168	122,3	
139	510	Lonnerstadt, M .....	25	13	-	-	-	1989	99,5	1987	99,4	1987	99,4	-	99,2	
141	514	Marloffstein .....	16	17	-	-	-	1600	100,0	1582	98,9	1582	98,9	491	128,4	
142		Möhrendorf .....	35	47	1	•	•	4431	99,8	4431	99,8	4431	99,8	164	117,5	
143	510	Mühlhausen, M .....	20	20	-	-	-	1691	99,9	1686	99,6	1686	99,6	59	95,6	
147	512	Oberreichenbach .....	10	11	-	-	-	1220	100,0	1216	99,7	1216	99,7	-	107,8	
149		Röttenbach .....	67	48	1	•	•	4600	100,0	4600	100,0	4600	100,0	-	120,3	
154	514	Spardorf .....	16	15	-	-	-	1975	100,0	1975	100,0	1975	100,0	108	131,8	
158	514	Uttenreuth .....	30	41	-	-	-	4732	100,0	4695	99,2	4695	99,2	-	119,8	
159	510	Vestenbergsreuth, M .....	14	10	2	•	•	1588	100,0	1580	99,5	1580	99,5	-	115,6	
160		Wachenroth, M .....	27	15	4	507	12847	2170	99,8	2170	99,8	2170	99,8	-	88,4	
164		Weisendorf, M .....	67	56	1	•	•	6219	100,0	6219	100,0	6219	100,0	50	103,5	
444		Gemeindefreie Gebiete .....	-	-	-	-	-	-	-	-	-	-	-	-	-	
		Insgesamt	1412	1098	53	18429	668318	130820	100,0	130556	99,7	130495	99,7	5884	122,3	
dar. Verwaltungsgemeinschaft(en)																
		512 Aurachtal .....	51	33	1	•	•	4204	100,0	4159	98,9	4159	98,9	-	113,4	
		539 Heßdorf .....	55	47	5	•	•	5842	100,0	5842	100,0	5842	100,0	538	112,6	
		510 Höchstadt a.d.Aisch .....	71	52	4	•	•	8939	99,8	8924	99,6	8924	99,6	59	103,3	
		514 Uttenreuth .....	85	91	-	-	-	11579	100,0	11524	99,5	11524	99,5	599	120,0	
<b>573 Lkr Fürth</b>																
111		Ammerndorf, M .....	48	40	-	-	-	2152	99,8	2152	99,8	2152	99,8	86	108,2	
114		Cadolzburg, M .....	116	99	13	1347	35783	10128	100,0	10078	99,5	10078	99,5	798	129,8	
115		Großhabersdorf .....	45	35	2	•	•	4240	99,4	4221	99,0	4191	98,3	-	122,1	
120		Langenzenn, St .....	138	113	9	981	24478	10545	99,9	10474	99,2	10474	99,2	-	109,9	
122		Oberasbach, St .....	208	211	2	•	•	17075	100,0	17060	99,9	17060	99,9	-	125,6	
123	540	Obermichelbach .....	37	36	2	•	•	2935	100,0	2924	99,6	2924	99,6	-	107,3	
124		Puschendorf .....	15	22	2	•	•	2220	100,0	2215	99,8	2215	99,8	-	123,4	



Bauhauptgewerbe		Bautätigkeit und Wohnungswesen										Gde Schl. Nr.	
Betriebe	Be-schäftigte	Baugenehmigungen		Fertiggestellte Wohngebäude (Neuerrichtungen)				Fertiggestellte Wohnungen in Wohn- und Nichtwohngebäuden					
		Wohn-gebäude (Neuer-richtungen)	Wohnungen in Wohn- und Nichtwohn-gebäuden	ins-gesamt	davon mit ... Wohnung(en)			ins-gesamt	davon mit ... Räumen				
					1	2	3 oder mehr		1 oder 2	3 oder 4	5 oder mehr		
Ende Juni 2010		2010											
92	93	94	95	96	97	98	99	100	101	102	103		
3	21	2	2	2	2	2	-	-	5	-	3	2	223
6	136	4	5	2	2	2	-	-	3	-	2	1	224
2	•	1	2	-	-	-	-	-	4	1	-	3	225
12	186	4	7	4	3	-	1	6	-	3	3	226	
2	•	2	3	1	1	-	-	1	-	-	1	227	
1	•	2	2	1	1	-	-	1	-	-	1	228	
4	42	5	5	5	4	1	-	6	1	-	5	229	
-	-	-	-	-	-	-	-	-	-	-	-	444	
224	2629	246	416	183	155	16	12	308	37	69	202		
12	92	4	5	4	4	-	-	8	-	3	5		
11	•	11	20	5	5	-	-	9	-	4	5		
17	•	16	26	7	6	-	1	15	2	5	8		
15	•	12	14	5	5	-	-	8	-	4	4		
2	•	12	25	18	12	1	5	28	5	2	21		
13	•	7	12	5	4	1	-	8	-	-	8		
10	•	8	10	6	6	-	-	8	-	4	4		
7	72	6	6	11	8	3	-	14	1	3	10		
4	21	15	21	18	17	1	-	32	1	9	22	111	
4	29	6	6	5	5	-	-	5	-	1	4	114	
3	21	10	16	15	15	-	-	16	-	-2	18	115	
2	•	11	12	3	3	-	-	3	-	-2	5	119	
-	-	4	5	5	3	2	-	7	-	-	7	120	
12	86	23	29	20	18	1	1	29	1	7	21	121	
3	10	13	26	1	1	-	-	3	-	2	1	126	
2	•	8	16	7	6	-	1	11	-	4	7	127	
2	•	9	12	8	7	1	-	13	-	3	10	130	
5	31	18	25	87	86	1	-	93	3	2	88	131	
8	40	57	98	48	44	3	1	54	1	7	46	132	
3	50	3	5	5	3	1	1	11	3	-	8	133	
5	10	38	60	21	18	2	1	37	1	10	26	135	
3	7	5	6	3	3	-	-	3	-	-	3	137	
3	32	4	6	5	5	-	-	5	-	-	5	139	
-	-	4	4	7	6	1	-	9	1	-	8	141	
2	•	19	27	15	14	1	-	16	1	-4	19	142	
5	35	2	7	2	1	-	1	6	1	1	4	143	
1	•	3	4	5	4	1	-	8	-	2	6	147	
6	63	9	12	4	3	-	1	9	3	-1	7	149	
-	-	1	1	2	2	-	-	2	-	-	2	154	
2	•	15	19	6	5	1	-	9	-	2	7	158	
3	6	3	4	3	3	-	-	3	-	1	2	159	
2	•	4	16	3	3	-	-	4	-	-	4	160	
4	38	10	16	23	19	1	3	37	3	5	29	164	
-	-	-	-	-	-	-	-	-	-	-	-	444	
84	586	294	453	321	294	17	10	425	19	47	359		
5	•	9	10	10	9	1	-	13	-	3	10		
5	•	11	21	12	9	1	2	22	3	4	15		
14	83	22	43	11	10	-	1	17	1	4	12		
2	•	24	29	20	16	4	-	27	1	2	24		
3	14	2	3	5	4	1	-	7	-	2	5	111	
12	67	77	100	56	53	2	1	65	1	12	52	114	
8	33	4	7	3	2	-	1	7	-	4	3	115	
10	102	22	32	11	7	3	1	38	6	20	12	120	
8	64	36	49	25	18	4	3	70	1	27	42	122	
1	•	13	15	9	8	1	-	10	-	2	8	123	
2	•	5	5	4	3	1	-	5	-	3	2	124	

Mittelfranken

Gde Schl. Nr.	VGem Schl. Nr.	Gemeinde	Noch: Bautätigkeit und Wohnungswesen					Fremdenverkehr			
			Bestand an Wohngebäuden insgesamt (ohne Wohnheime)	Bestand an Wohnungen in Wohn- und Nichtwohngebäuden (ohne Wohnungen in Wohnheimen)				Räume insgesamt	Gästebetten im Juni (Angebot)	Gästeankünfte	Gästeübernachtungen
				insgesamt	davon mit ... Räumen						
					1 oder 2	3 oder 4	5 oder mehr				
31. Dezember 2010							2010				
			104	105	106	107	108	109	110	111	112
<b>571 Noch Lkr Ansbach</b>											
223	507	Wieseth .....	453	556	14	135	407	3167	-	-	-
224	508	Wilburgstetten .....	702	915	31	236	648	5005	.	.	.
225	501	Windelsbach .....	333	418	11	98	309	2398	106	3736	9435
226		Windsbach, St .....	1684	2435	61	797	1577	13036	100	3811	7469
227	509	Wittelshofen .....	382	463	12	93	358	2725	.	.	.
228	502	Wörnitz .....	458	624	18	191	415	3425	.	.	.
229	538	Wolframs-Eschenbach, St .....	834	1155	38	329	788	6139	124	5092	17480
444		Gemeindefreie Gebiete .....	-	-	-	-	-	-	-	-	-
		Insgesamt	52694	78279	3154	25689	49436	411610	8201	559880	981821
dar. Verwaltungsgemeinschaft(en)											
	507	Dentlein a.Forst .....	1580	2064	49	511	1504	11532	-	-	-
	509	Hesselberg .....	1887	2390	64	581	1745	13609	.	.	.
		Sitz: Ehingen .....									
	501	Rothenburg ob der Tauber .....	3212	4158	126	1059	2973	23757	.	.	.
	502	Schillingsfürst .....	2682	3689	134	1130	2425	20055	.	.	.
	506	Triesdorf .....	1183	1685	121	465	1099	8973	55	1032	6459
		Sitz: Weidenbach, M .....									
	504	Weihenzell .....	1515	2011	76	514	1421	11185	.	.	.
	508	Wilburgstetten .....	1652	2176	66	604	1506	11879	.	.	.
	538	Wolframs-Eschenbach .....	1323	1808	57	530	1221	9629	.	.	.
<b>572 Lkr Erlangen-Höchstadt</b>											
111		Adelsdorf .....	2029	3007	120	809	2078	16229	151	11203	16064
114	512	Aurachtal .....	875	1281	60	362	859	6856	-	.	.
115		Baiersdorf, St .....	2073	3555	219	1377	1959	17246	.	.	.
119		Bubenreuth .....	1245	2104	96	774	1234	10617	.	.	.
120	514	Buckenhof .....	819	1510	64	560	886	7544	-	-	-
121		Eckental, M .....	4112	6605	255	2408	3942	33139	48	1944	4825
126	510	Gremsdorf .....	374	481	15	108	358	2737	131	5310	7282
127	539	Großenseebach .....	702	957	30	179	748	5275	.	.	.
130		Hemhofen .....	1376	2233	137	634	1462	11595	-	-	-
131		Heroldsberg, M .....	2412	3857	145	1487	2225	19075	162	9453	17847
132		Herzogenaurach, St .....	5612	10552	755	4121	5676	50424	1199	46610	252350
133	539	Heßdorf .....	954	1457	56	411	990	7754	109	6055	12138
135		Höchstadt/Aisch, St .....	3650	5656	201	1763	3692	30051	147	7869	14372
137		Kalchreuth .....	895	1360	58	537	765	6840	.	.	.
139	510	Lonnerstadt, M .....	637	823	25	196	602	4538	-	-	-
141	514	Marloffstein .....	539	724	28	146	550	4114	.	.	.
142		Möhrendorf .....	1257	1930	81	588	1261	10092	.	.	.
143	510	Mühlhausen, M .....	497	725	20	224	481	3896	.	.	.
147	512	Oberreichenbach .....	339	475	15	124	336	2548	.	.	.
149		Röttenbach .....	1309	2106	98	638	1370	10987	.	.	.
154	514	Spardorf .....	560	926	79	240	607	4774	-	-	-
158	514	Uttenreuth .....	1478	2232	147	659	1426	11698	.	.	.
159	510	Vestenbergsdreuth, M .....	504	624	11	143	470	3623	-	.	.
160		Wachenroth, M .....	597	861	43	232	586	4756	281	13936	16557
164		Weisendorf, M .....	1743	2627	107	763	1757	13757	124	9031	16937
444		Gemeindefreie Gebiete .....	-	-	-	-	-	-	-	-	-
		Insgesamt	36588	58668	2865	19483	36320	300165	2714	129090	397440
dar. Verwaltungsgemeinschaft(en)											
	512	Aurachtal .....	1214	1756	75	486	1195	9404	.	.	.
	539	Heßdorf .....	1656	2414	86	590	1738	13029	.	.	.
	510	Höchstadt a.d.Aisch .....	2012	2653	71	671	1911	14794	.	.	.
	514	Uttenreuth .....	3396	5392	318	1605	3469	28130	.	.	.
<b>573 Lkr Fürth</b>											
111		Ammerndorf, M .....	539	945	43	421	481	4510	.	.	.
114		Cadolzburg, M .....	2979	4691	168	1874	2649	23248	99	4065	8212
115		Großhabersdorf .....	1152	1818	80	743	995	9111	.	.	.
120		Langenzenn, St .....	2851	4856	192	1974	2690	23603	.	3207	5981
122		Oberasbach, St .....	4405	8327	346	4143	3838	38599	114	5039	10514
123	540	Obermichelbach .....	975	1332	44	309	979	7159	-	-	-
124		Puschendorf .....	592	850	24	285	541	4329	.	.	.

Straßenverkehrsunfälle				Einrichtungen für ältere Menschen				Empfänger von Sozialhilfe nach SGB XII			Gde Schl. Nr.
Straßenverkehrsunfälle insgesamt	davon Unfälle mit		dabei Verunglückte	Einrichtungen insgesamt	verfügbare Plätze	Bewohner	Personal (Beschäftigte)	3. Kapitel "Hilfe zum Lebensunterhalt"	4. Kapitel "Grund-sicherung im Alter und bei Erwerbs-minderung"	5. bis 9. Kapitel "Sonstige Hilfen"	
	Personen-schaden	nur Sach-schaden									
2010				am 15. Dezember 2010				am 31. Dezember 2010			
113	114	115	116	117	118	119	120	121	122	123	
5	4	1	4	-	-	-	-	3	4	11	223
11	8	3	10	-	-	-	-	-	4	16	224
7	7	-	8	-	-	-	-	-	3	8	225
36	24	12	41	1	106	91	55	23	37	72	226
10	7	3	10	-	-	-	-	-	4	8	227
24	11	13	12	-	-	-	-	-	5	13	228
7	7	-	7	1	103	103	88	8	9	37	229
-	-	-	-	-	-	-	-	-	-	-	444
1075	768	307	1068	20	1630	1529	1259	924	1186	2431	
16	12	4	12	1	47	47	44	-	-	-	
30	22	8	37	-	-	-	-	-	-	-	
89	69	20	77	-	-	-	-	-	-	-	
58	38	20	48	1	97	97	59	-	-	-	
30	21	9	27	-	-	-	-	-	-	-	
23	18	5	24	-	-	-	-	-	-	-	
16	13	3	18	-	-	-	-	-	-	-	
11	10	1	12	1	103	103	88	-	-	-	
24	22	2	37	1	68	52	40	66	24	184	111
8	6	2	9	-	-	-	-	3	5	20	114
46	32	14	47	1	84	82	82	•	14	35	115
11	7	4	8	1	96	95	48	8	10	34	119
9	7	2	9	-	-	-	-	•	7	11	120
45	33	12	40	1	55	55	70	10	30	70	121
33	22	11	25	-	-	-	-	177	187	252	126
6	5	1	8	-	-	-	-	-	-	13	127
8	8	-	12	1	107	67	62	•	11	37	130
74	47	27	75	1	99	95	98	10	25	44	131
101	79	22	106	3	237	209	106	48	82	264	132
51	32	19	47	-	-	-	-	-	5	27	133
88	65	23	91	2	317	250	147	72	72	208	135
24	18	6	23	-	-	-	-	•	3	9	137
10	9	1	11	-	-	-	-	•	-	13	139
5	2	3	2	-	-	-	-	•	•	5	141
26	16	10	20	-	-	-	-	•	5	14	142
28	20	8	44	-	-	-	-	•	3	14	143
5	5	-	6	-	-	-	-	•	•	11	147
13	12	1	14	-	-	-	-	•	4	21	149
3	3	-	3	-	-	-	-	-	•	4	154
20	16	4	18	1	164	118	84	30	26	84	158
5	4	1	5	-	-	-	-	-	5	7	159
11	10	1	16	-	-	-	-	•	3	16	160
19	16	3	22	-	-	-	-	-	11	65	164
-	-	-	-	-	-	-	-	-	-	-	444
673	496	177	698	12	1227	1023	737	439	538	1462	
13	11	2	15	-	-	-	-	-	-	-	
57	37	20	55	-	-	-	-	-	-	-	
76	55	21	85	-	-	-	-	-	-	-	
37	28	9	32	1	164	118	84	-	-	-	
11	10	1	11	-	-	-	-	•	6	5	111
36	30	6	42	1	30	30	29	•	19	37	114
14	13	1	15	1	53	51	53	4	7	29	115
39	34	5	50	1	110	99	93	13	29	65	120
42	36	6	40	2	182	144	78	9	47	85	122
6	5	1	9	-	-	-	-	•	•	17	123
1	1	-	1	2	114	109	110	3	5	18	124

Mittelfranken

Gde Schl. Nr.	VGem Schl. Nr.	Gemeinde	Lohn- und Einkommensteuer								
			Lohn- und Einkommensteuerpflichtige	Gesamtbetrag der Einkünfte		Lohn- und Einkommensteuer		Arbeitnehmer (=Lohnsteuerfälle)		Bruttolohn	
				insgesamt	je Steuerpflichtigen	insgesamt	je Steuerpflichtigen	insgesamt	je 1000 Einwohner	insgesamt	je Arbeitnehmer
			Anzahl	1000 €	€	1000 €	€	Anzahl		1000 €	€
			2007								
			124	125	126	127	128	129	130	131	132
<b>571 Noch Lkr Ansbach</b>											
223	507	Wieseth .....	627	16652	26559	2070	3301	663	465	14514	21891
224	508	Wilburgstetten .....	997	26114	26193	3373	3383	1043	497	22621	21688
225	501	Windelsbach .....	511	15275	29893	2233	4369	550	510	11345	20627
226		Windsbach, St .....	2692	80345	29846	11757	4367	2921	483	68835	23566
227	509	Wittelschhofen .....	600	16286	27144	2146	3577	623	488	13528	21714
228	502	Wörnitz .....	821	21650	26370	2758	3360	898	543	18683	20805
229	538	Wolframs-Eschenbach, St .....	1250	38985	31188	5882	4705	1370	481	33290	24299
444		Gemeindefreie Gebiete .....	-	-	-	-	-	-	-	-	-
		Insgesamt	85902	2542903	29602	382919	4458	92393	507	2092881	22652
dar. Verwaltungsgemeinschaft(en)											
		507 Dentlein a.Forst .....	2376	61872	26040	8069	3396	2603	517	56158	21574
		509 Hesselberg .....	2866	72318	25233	9094	3173	3020	508	62727	20771
		Sitz: Ehingen .....									
		501 Rothenburg ob der Tauber .....	4847	145744	30069	21783	4494	5040	488	112240	22270
		502 Schillingsfürst .....	4481	118162	26370	15808	3528	4870	530	101754	20894
		506 Triesdorf .....	1739	52336	30096	8057	4633	1918	505	45879	23920
		Sitz: Weidenbach, M .....									
		504 Weihenzell .....	2667	77477	29050	12044	4516	2910	538	64030	22003
		508 Wilburgstetten .....	2385	64617	27093	8706	3650	2470	486	54216	21950
		538 Wolframs-Eschenbach .....	2002	59612	29776	8684	4338	2216	500	52250	23579
<b>572 Lkr Erlangen-Höchstadt</b>											
111		Adelsdorf .....	3512	122630	34917	21290	6062	3903	548	114039	29218
114	512	Aurachtal .....	1486	60081	40431	11793	7936	1656	550	53109	32071
115		Baiersdorf, St .....	3453	134948	39081	25592	7412	3624	506	116749	32216
119		Bubenreuth .....	2072	88959	42934	16909	8161	2130	469	70905	33289
120	514	Buckenhof .....	1577	71234	15777	14951	9481	1548	470	58328	37680
121		Eckental, M .....	7059	262693	37214	48025	6803	7580	539	219011	28893
126	510	Gremsdorf .....	718	19904	27722	3243	4517	768	512	18563	24171
127	539	Großenseebach .....	1126	47635	42305	9188	8160	1262	524	43656	34593
130		Hemhofen .....	2533	97387	38447	18425	7274	2786	539	88288	31690
131		Heroldsberg, M .....	3972	165717	41721	34948	8799	4192	561	127262	30358
132		Herzogenaurach, St .....	12290	661315	53809	140259	11412	13648	593	405899	29741
133	539	Heßdorf .....	1662	60821	36595	10476	6303	1829	526	55574	30385
135		Höchstadt/Aisch, St .....	6615	220536	33339	37801	5714	7141	535	193509	27098
137		Kalchreuth .....	1492	62354	41792	12251	8211	1609	530	49460	30740
139	510	Lonnerstadt, M .....	980	30439	31060	4670	4765	1091	553	28145	25797
141	514	Marloffstein .....	768	40165	52298	9399	12238	727	453	28355	39003
142		Möhrendorf .....	2059	103894	50458	22535	10945	2196	497	84531	38493
143	510	Mühlhausen, M .....	795	23183	29161	3298	4148	860	512	21311	24780
147	512	Oberreichenbach .....	538	22107	41090	4494	8353	593	486	19448	32796
149		Röttenbach .....	2237	89301	39920	17007	7603	2372	513	78103	32927
154	514	Spardorf .....	908	52497	57816	12259	13501	883	445	33978	38480
158	514	Uttenreuth .....	2215	97664	44092	19477	8793	2226	467	79974	35927
159	510	Vestenbergsreuth, M .....	749	33138	44243	6899	9211	832	527	22692	27274
160		Wachenroth, M .....	1031	31910	30951	4969	4819	1133	522	26515	23402
164		Weisendorf, M .....	2953	111101	37623	20425	6917	3323	532	102709	30909
444		Gemeindefreie Gebiete .....	-	-	-	-	-	-	-	-	-
		Insgesamt	64800	2711612	41846	530585	8188	69912	534	2140113	30612
dar. Verwaltungsgemeinschaft(en)											
		512 Aurachtal .....	2024	82188	40607	16287	8047	2249	531	72557	32262
		539 Heßdorf .....	2788	108457	38901	19664	7053	3091	525	99230	32103
		510 Höchstadt a.d.Aisch .....	3242	106665	32901	18110	5586	3551	527	90711	25545
		514 Uttenreuth .....	5468	261559	47835	56087	10257	5384	462	200635	37265
<b>573 Lkr Fürth</b>											
111		Ammerndorf, M .....	1078	36243	33621	6119	5676	1152	530	31598	27429
114		Cadolzburg, M .....	5018	181830	36236	32430	6463	5351	528	149611	27959
115		Großhabersdorf .....	1993	61437	30826	9431	4732	2129	495	51584	24229
120		Langenzenn, St .....	5135	176461	34364	31330	6101	5573	530	148663	26676
122		Oberasbach, St .....	8798	314976	35801	56509	6423	9382	550	259502	27660
123	540	Obermichelbach .....	1526	67956	44532	13856	9080	1679	562	56192	33468
124		Puschendorf .....	1037	35158	33903	6059	5843	1135	513	31211	27499

Kommunale Finanzen													Gde Schl. Nr.
Gemeindesteuereinnahmen					Hebesätze			Steuer-ein-nahmen ins-gesamt	Real-steuer-aufbrin-gungs-kraft	Steuer-ein-nahme-kraft	Schlüssel-zuweisungen an die Gemeinden		
ins-gesamt	darunter				Grundsteuer		Gewerbe-steuer						
	Grundsteuer		Gewerbe-steuer (netto)	Gemeindean-teil an der Ein-kommen- und Umsatzsteuer	A	B							
	A	B											
1000 €					%			€ je Einwohner					
2010												2011	
133	134	135	136	137	138	139	140	141	142	143	144	145	
700	33	88	164	413	400	400	350	498	233	497	238	118	223
1903	29	315	871	686	400	400	325	912	760	972	0	-	224
480	51	62	82	283	420	420	310	440	205	442	297	261	225
3901	76	551	1240	2023	350	350	320	641	412	686	147	244	226
613	42	54	155	360	400	400	380	485	215	472	325	259	227
1653	43	238	858	511	400	400	320	1011	936	1099	-	5	228
1412	34	235	234	903	400	375	330	491	208	500	-	240	229
-	-	-	-	-	-	-	-	-	-	-	-	-	444
134644	2632	18254	51452	61830	402	392	329	746	517	782	136	146	
2274	44	376	349	1499	422	472	358	461	159	445	297	234	
2802	195	345	550	1698	433	428	325	481	215	480	312	272	
5874	391	856	1438	3173	411	404	309	576	328	597	202	195	
5673	205	965	1764	2722	437	450	319	631	397	646	168	170	
2073	67	333	438	1227	462	467	330	551	250	545	195	213	
2926	87	462	572	1795	419	423	367	544	222	530	248	214	
3472	94	556	1274	1538	484	442	323	681	471	702	170	131	
2247	53	323	421	1443	393	351	316	503	230	525	90	234	
5720	35	672	1796	3196	350	350	325	797	469	844	58	30	111
2217	18	185	501	1508	310	310	340	727	306	757	37	50	114
6168	16	867	1777	3485	450	450	380	851	395	819	14	24	115
3280	3	417	565	2287	340	340	340	729	276	751	78	30	119
2111	1	310	77	1720	300	300	380	639	146	662	99	82	120
9933	38	1200	2024	6652	330	330	320	712	316	751	77	52	121
1955	16	118	1313	505	300	300	260	1300	1812	1820	-	-	126
1703	9	142	310	1237	330	330	380	712	226	713	74	33	127
3285	8	430	340	2496	350	350	330	644	187	658	81	81	130
9046	16	817	4331	3865	300	300	340	1139	879	1222	-	-	131
36452	128	2431	21129	12718	320	320	320	1587	1492	1783	-	-	132
2441	30	244	431	1730	300	300	380	701	246	714	53	0	133
9042	57	1119	2042	5790	320	320	320	689	336	732	36	49	135
2310	18	221	549	1517	300	300	330	758	354	803	9	24	137
1054	44	148	117	735	450	450	380	529	149	505	210	177	139
1071	10	162	72	824	300	300	380	663	187	687	92	75	141
3348	13	369	429	2531	310	310	330	753	242	784	2	-	142
1017	29	124	284	573	400	400	380	596	282	580	202	137	143
719	6	89	105	513	350	330	320	585	214	608	150	116	147
3178	10	367	510	2283	300	300	320	683	264	723	64	39	149
1507	3	194	166	1141	300	300	380	761	225	782	15	-	154
3135	7	449	327	2347	300	300	380	661	203	682	89	71	158
2328	32	143	1411	736	330	300	320	1484	1466	1679	-	-	159
2514	46	314	1349	791	450	450	380	1152	874	1094	-	95	160
4177	41	392	797	2937	320	320	320	669	270	704	79	79	164
-	-	-	-	-	-	-	-	-	-	-	-	-	444
119711	633	11924	42751	64119	339	330	326	913	580	978	46	38	
2936	24	275	606	2021	319	316	336	686	280	714	70	69	
4145	39	386	741	2967	306	310	380	706	238	714	61	13	
6353	120	533	3125	2550	377	353	296	939	857	1088	112	86	
7825	21	1114	643	6032	300	300	380	672	189	694	80	63	
1330	4	171	205	944	325	310	310	621	247	659	153	52	111
7480	65	1096	1421	4859	330	330	330	731	327	764	35	-	114
2504	44	350	462	1641	340	340	365	593	240	602	177	148	115
7419	44	1013	1615	4718	300	315	310	713	361	768	33	105	120
11317	10	1561	1416	8275	280	330	325	665	227	690	164	126	122
2318	14	297	365	1636	300	320	330	743	284	776	29	36	123
1152	4	142	70	932	300	300	300	535	138	560	157	133	124

Mittelfranken

Gde Schl. Nr.	VGem Schl. Nr.	Gemeinde	Gebiet										darunter (Sp. 1) Siedlungs- und Verkehrsfläche
			Fläche am 31. Dezember 2010	davon wurden genutzt als									
				Gebäude- und Frei- fläche	Betriebs- fläche	Er- holungs- fläche	Verkehrsfläche		Land- wirt- schaft- fläche	Wald- fläche	Wasser- fläche	Flächen anderer Nutzung	
							ins- gesamt	dar. Straßen, Wege, Plätze					
km²	ha (10 000 m²)												
1	2	3	4	5	6	7	8	9	10	11			
573 Noch Lkr Fürth													
125		Roßtal, M .....	44,38	306	7	17	220	185	2616	1251	13	8	553
126	517	Seukendorf .....	8,50	76	1	2	58	57	480	222	7	3	138
127		Stein, St .....	19,51	247	1	20	121	119	1194	356	9	4	391
129	540	Tuchenbach .....	6,49	48	0	2	26	25	437	125	8	3	78
130	517	Veitsbronn .....	16,17	166	21	10	112	89	974	299	20	14	311
133		Wilhermsdorf, M .....	26,64	175	7	13	172	168	1703	499	85	9	368
134		Zirndorf, St .....	28,79	481	23	58	219	200	1239	821	22	15	788
		Insgesamt	307,55	2971	128	233	1796	1664	17366	7708	354	200	5135
dar. Verwaltungsgemeinschaft(en)													
	540	Obermichelbach-Tuchenb. .... Sitz: Obermichelbach .....	15,77	159	1	7	82	82	1051	257	15	5	251
	517	Veitsbronn .....	24,66	243	22	12	171	146	1453	520	27	18	450
<b>575 Lkr Neustadt a.d.Aisch-Bad Windsheim</b>													
112		Bad Windsheim, St .....	78,25	459	43	138	538	521	4728	1768	103	47	1167
113	521	Baudenbach, M .....	22,09	56	2	3	111	108	1145	870	19	2	174
115	524	Burgbernheim, St .....	42,30	223	19	17	265	238	2604	963	53	87	522
116		Burghaslach, M .....	43,98	177	8	11	279	279	2166	1669	67	20	475
117	522	Dachsbach, M .....	20,58	80	2	4	125	125	1137	617	82	10	213
118	521	Diespeck .....	20,99	148	20	8	141	141	1117	622	38	6	318
119		Dietersheim .....	31,23	113	6	2	209	198	1912	801	51	29	332
121		Emskirchen, M .....	67,26	302	22	16	409	359	3594	2188	136	60	741
122	519	Ergersheim .....	30,02	84	16	2	190	178	1996	674	30	10	283
124	524	Gallmersgarten .....	15,18	69	21	3	130	106	986	265	15	29	205
125	522	Gerhardshofen .....	27,21	117	3	6	151	151	1174	1130	128	12	278
127	519	Gollhofen .....	17,02	51	8	2	133	126	1422	64	13	8	192
128	521	Gutenstetten .....	21,37	70	4	4	128	128	1087	798	34	11	207
129	520	Hagenbüchach .....	11,50	58	3	3	63	56	630	369	11	13	128
130	519	Hemmersheim .....	23,83	51	3	2	132	132	2072	101	18	5	188
133	524	Illesheim .....	21,41	130	6	6	202	113	1338	331	25	103	341
134	519	Ippesheim, M .....	23,57	76	3	3	172	163	1736	322	19	26	254
135		Ipsheim, M .....	42,27	99	5	6	251	243	2274	1507	53	32	361
138	518	Langenfeld .....	7,20	45	2	3	66	52	576	11	12	6	117
143	524	Marktbergel, M .....	24,20	84	19	5	185	160	1475	572	37	41	280
144	518	Markt Bibart, M .....	30,09	122	11	5	186	163	1635	1007	35	9	325
145		Markt Erlbach, M .....	60,90	273	13	12	331	326	3132	2214	84	31	630
146	519	Markt Nordheim, M .....	39,32	84	6	1	177	177	2585	1035	35	9	265
147	518	Markt Taschendorf, M .....	27,66	68	3	3	149	149	1258	1228	40	16	224
150	521	Münchsteinach .....	29,47	82	4	9	153	153	1015	1651	29	4	249
152	525	Neuhof a.d.Zenn, M .....	30,85	108	37	9	185	183	1689	996	50	11	341
153		Neustadt a.d.Aisch, St .....	61,23	451	11	34	470	416	3450	1587	85	36	966
155	519	Oberickelsheim .....	18,22	46	2	1	98	98	1624	44	6	2	147
156		Obernzen, M .....	39,67	134	12	21	230	230	2208	1175	67	120	398
157	518	Oberscheinfeld, M .....	42,27	84	3	5	219	219	2229	1624	52	12	312
161	518	Scheinfeld, St .....	45,11	217	5	12	276	269	2146	1783	60	12	511
163	519	Simmershofen .....	34,19	77	4	10	194	193	2709	356	29	41	285
165	518	Sugenheim, M .....	63,39	128	14	10	311	311	3429	2355	73	18	465
166	525	Trautskirchen .....	19,83	77	2	4	114	114	1172	573	27	13	198
167	522	Uehlfeld, M .....	31,23	148	4	10	170	170	1607	1029	148	6	334
168	519	Uffenheim, St .....	59,47	339	14	17	413	389	4037	1037	52	39	784
179	519	Weigenheim .....	32,64	55	2	3	140	138	1939	1077	27	20	201
181	520	Wilhelmsdorf .....	7,81	62	4	4	45	45	409	226	23	7	116
444		Gemeindefreie Gebiete .....	2,74	-	0	-	19	19	227	22	2	4	19
		Insgesamt	1267,56	5048	368	416	7763	7342	73664	36658	1870	969	13544
dar. Verwaltungsgemeinschaft(en)													
	524	Burgbernheim .....	103,08	506	66	31	782	617	6402	2131	129	261	1348
	521	Diespeck .....	93,92	356	31	24	534	531	4364	3941	120	23	948
	520	Hagenbüchach-Wilhelmsd. ....	19,31	120	8	7	108	101	1038	595	34	20	244
	525	Neuhof a.d.Zenn .....	50,68	185	39	14	299	297	2861	1568	77	24	538
	518	Scheinfeld .....	215,72	664	38	38	1208	1164	11273	8007	272	73	1955
	522	Uehlfeld .....	79,02	346	10	21	446	446	3917	2776	358	28	825
	519	Uffenheim .....	278,30	862	57	42	1650	1594	20120	4709	231	160	2599

Bevölkerungsstand																	Gde Schl. Nr.
Bevölkerung am				Bevöl- kerungs- zu- bzw. -ab- nahme (-) in % 2010 gegenüber		Einwohner je km²		Von der Bevölkerung am 31. Dezember 2010 waren ... Jahre alt									
27. Mai 1970	25. Mai 1987	31. Dezember 2010						1970	2010	unter 6	6 bis unter 15	15 bis unter 18	18 bis unter 25	25 bis unter 30	30 bis unter 50	50 bis unter 65	
		ins- gesamt	darunter männ- lich	1970	1987												
Gebietsstand 1. Januar 1994				Gebietsstand 1.1.1994													
12	13	14	15	16	17	18	19	20	21	22	23	24	25	26	27		
6765	8006	9764	4816	44,3	22,0	152	220	423	943	306	730	463	2827	2041	2031	125	
1007	2103	3112	1512	209,0	48,0	119	366	142	277	114	240	150	894	749	546	126	
9612	13267	13848	6589	44,1	4,4	493	710	615	999	379	887	668	3674	3021	3605	127	
374	944	1299	655	247,3	37,6	58	200	82	99	61	76	53	397	271	260	129	
4954	5461	6192	3007	25,0	13,4	306	383	275	552	218	500	333	1824	1232	1258	130	
3879	3937	5081	2564	31,0	29,1	146	191	215	499	186	420	281	1592	1049	839	133	
16567	21022	25965	13185	56,7	23,5	575	902	1332	2030	779	1868	1256	7942	5581	5177	134	
75261	93861	114810	56474	52,5	22,3	245	373	5477	9697	3703	8524	5683	33556	24511	23659		
823	2739	4416	2218	436,6	61,2	52	280	256	397	166	310	189	1399	970	729		
5961	7564	9304	4519	56,1	23,0	242	377	417	829	332	740	483	2718	1981	1804		
11346	11195	11811	5733	4,1	5,5	145	151	515	974	429	1064	690	3185	2290	2664	112	
943	970	1199	602	27,1	23,6	43	54	69	134	42	96	54	348	256	200	113	
2885	2643	2904	1432	0,7	9,9	68	69	133	269	107	264	168	790	562	611	115	
2258	2072	2504	1228	10,9	20,8	51	57	119	274	98	220	130	755	487	421	116	
1477	1398	1787	904	21,0	27,8	72	87	96	162	64	138	94	518	395	320	117	
2522	2927	3639	1816	44,3	24,3	120	173	191	341	121	320	176	1160	714	616	118	
1806	1807	2164	1084	19,8	19,8	58	69	133	199	67	200	116	572	454	423	119	
4510	4835	6030	3033	33,7	24,7	67	90	291	640	227	485	328	1713	1273	1073	121	
1183	1047	1093	572	-7,6	4,4	39	36	41	130	52	96	63	286	191	234	122	
850	782	784	387	-7,8	0,3	56	52	32	77	27	61	35	215	177	160	124	
1251	1389	2539	1282	103,0	82,8	46	93	123	278	113	235	120	835	493	342	125	
914	786	820	416	-10,3	4,3	54	48	41	94	35	67	44	217	181	141	127	
1079	1070	1390	691	28,8	29,9	50	65	70	153	48	103	56	465	286	209	128	
703	820	1260	638	79,2	53,7	61	110	63	118	57	98	53	354	281	236	129	
839	710	679	351	-19,1	-4,4	35	28	35	62	38	54	33	159	152	146	130	
967	849	888	422	-8,2	4,6	45	41	69	91	29	76	54	250	146	173	133	
1362	1165	1075	538	-21,1	-7,7	58	46	47	113	36	88	41	294	234	222	134	
1842	1773	2129	1060	15,6	20,1	44	50	102	218	82	196	125	609	446	351	135	
678	779	1016	514	49,9	30,4	94	141	48	105	42	79	52	317	213	160	138	
1645	1471	1557	794	-5,3	5,8	68	64	85	148	50	136	86	452	319	281	143	
1885	1852	1875	952	-0,5	1,2	63	62	79	182	70	159	97	533	414	341	144	
3665	4269	5517	2792	50,5	29,2	60	91	255	555	201	457	287	1581	1225	956	145	
1265	1116	1098	552	-13,2	-1,6	32	28	56	113	48	95	64	310	204	208	146	
1023	960	1031	535	0,8	7,4	37	37	43	92	44	91	45	296	206	214	147	
1119	1329	1400	715	25,1	5,3	38	48	54	121	43	116	53	394	314	305	150	
1706	1756	2073	1054	21,5	18,1	55	67	90	205	78	183	111	591	457	358	152	
11520	10903	12165	5847	5,6	11,6	188	199	585	1060	431	1098	710	3150	2479	2652	153	
789	699	705	350	-10,6	0,9	43	39	52	61	29	50	26	198	143	146	155	
2618	2503	2663	1291	1,7	6,4	66	67	110	258	99	197	135	762	489	613	156	
1309	1205	1216	609	-7,1	0,9	31	29	45	127	48	98	55	354	264	225	157	
4266	4225	4622	2262	8,3	9,4	95	102	211	367	164	441	267	1259	1000	913	161	
1155	1057	910	475	-21,2	-13,9	34	27	51	65	33	87	51	209	225	189	163	
2527	2333	2315	1163	-8,4	-0,8	40	37	109	213	83	208	121	628	506	447	165	
1089	1141	1276	637	17,2	11,8	55	64	62	136	56	118	64	333	302	205	166	
2193	2182	2940	1489	34,1	34,7	70	94	161	334	88	262	148	875	549	523	167	
5695	5694	6135	2956	7,7	7,7	96	103	340	571	203	508	347	1597	1234	1335	168	
999	972	1030	529	3,1	6,0	31	32	68	124	36	71	51	300	210	170	179	
985	1002	1319	658	33,9	31,6	126	169	82	146	52	98	55	416	246	224	181	
-	-	-	-	-	-	-	-	-	-	-	-	-	-	-	-	444	
86868	85686	97558	48363	12,3	13,9	69	77	4756	9310	3570	8413	5205	27280	20017	19007		
6347	5745	6133	3035	-3,4	6,8	62	59	319	585	213	537	343	1707	1204	1225		
5663	6296	7628	3824	34,7	21,2	60	81	384	749	254	635	339	2367	1570	1330		
1688	1822	2579	1296	52,8	41,5	87	134	145	264	109	196	108	770	527	460		
2795	2897	3349	1691	19,8	15,6	55	66	152	341	134	301	175	924	759	563		
11688	11354	12075	6035	3,3	6,4	54	56	535	1086	451	1076	637	3387	2603	2300		
4921	4969	7266	3675	47,7	46,2	62	92	380	774	265	635	362	2228	1437	1185		
14201	13246	13545	6739	-4,6	2,3	51	49	731	1333	510	1116	720	3570	2774	2791		

Mittelfranken

Gde Schl. Nr.	VGem Schl. Nr.	Gemeinde	Bevölkerungsbewegung									Bildungs			
			Lebend-geborene		Gestorbene		Geburten- bzw. Sterbe- fall- über- schuss (-)	Zugezogene		Fortgezogene		Wande- rungs- gewinn bzw. -ver- lust (-)	Kindertageseinrichtungen		
													Plätze	Betreute Kinder	
			2009	2010	2009	2010		2009	2010	2009	2010			am 1. März 2010	
28	29	30	31	32	33	34	35	36	37	38	39	40			
573 Noch Lkr Fürth															
125		Roßtal, M .....	66	66	83	90	-24	379	392	426	410	-18	445	420	235
126	517	Seukendorf .....	21	21	16	20	1	151	187	183	222	-35	112	106	60
127		Stein, St .....	112	102	159	176	-74	876	865	861	806	59	546	466	270
129	540	Tuchenbach .....	23	7	5	6	1	74	58	60	56	2	65	54	26
130	517	Veitsbronn .....	46	38	68	46	-8	334	339	382	351	-12	293	295	151
133		Wilhermsdorf, M .....	27	27	32	51	-24	233	295	310	264	31	184	163	114
134		Zirndorf, St .....	208	206	236	271	-65	3563	4302	3231	4119	183	978	908	576
		Insgesamt	868	860	1012	1099	-239	8261	9391	8135	8818	573	4666	4256	2516
dar. Verwaltungsgemeinschaft(en)															
	540	Obermichelbach-Tucheb. ....	45	33	16	17	16	284	230	226	208	22	177	153	86
		Sitz: Obermichelbach .....													
	517	Veitsbronn .....	67	59	84	66	-7	485	526	565	573	-47	405	401	211
<b>575 Lkr Neustadt a.d.Aisch-Bad Windsheim</b>															
112		Bad Windsheim, St .....	77	90	160	179	-89	567	680	641	574	106	394	392	257
113	521	Baudenbach, M .....	9	11	8	11	-	35	46	55	45	1	60	55	37
115	524	Burgbernheim, St .....	19	22	27	29	-7	141	141	146	180	-39	110	79	43
116		Burghaslach, M .....	24	10	19	16	-6	135	130	115	134	-4	100	109	62
117	522	Dachsbach, M .....	14	17	17	14	3	87	102	97	101	1	80	59	40
118	521	Diespeck .....	31	26	30	27	-1	240	245	254	257	-12	148	148	85
119		Dietersheim .....	14	19	22	16	3	116	108	84	105	3	145	117	62
121		Emskirchen, M .....	44	34	52	39	-5	290	267	279	308	-41	262	232	144
122	519	Ergersheim .....	7	7	4	8	-1	31	37	66	48	-11	150	85	39
124	524	Gallmersgarten .....	4	8	4	6	2	32	36	32	39	-3	35	21	15
125	522	Gerhardshofen .....	16	21	17	19	2	140	88	151	114	-26	151	124	61
127	519	Gollhofen .....	6	2	6	7	-5	23	45	26	34	11	68	64	44
128	521	Gutenstetten .....	7	8	8	13	-5	64	56	69	50	6	80	66	41
129	520	Hagenbüchach .....	10	9	8	10	-1	58	65	57	54	11	50	44	32
130	519	Hemmersheim .....	6	6	3	5	1	20	25	19	23	2	50	41	28
133	524	Illesheim .....	5	13	9	7	6	43	56	56	63	-7	95	76	48
134	519	Ippesheim, M .....	9	4	9	21	-17	37	30	34	36	-6	50	44	31
135		Ipsheim, M .....	24	13	22	20	-7	96	80	73	92	-12	94	79	48
138	518	Langenfeld .....	3	8	8	2	6	47	37	44	62	-25	60	45	30
143	524	Marktbergel, M .....	11	10	10	10	-	47	45	93	69	-24	105	86	53
144	518	Markt Bibart, M .....	9	18	10	14	4	109	83	133	97	-14	90	67	38
145		Markt Erlbach, M .....	35	36	39	44	-8	225	195	216	286	-91	300	253	143
146	519	Markt Nordheim, M .....	10	7	3	5	2	32	26	42	52	-26	60	45	29
147	518	Markt Taschendorf, M .....	5	7	7	8	-1	51	39	53	44	-5	60	45	31
150	521	Münchsteinach .....	9	10	8	9	1	65	80	73	86	-6	65	42	19
152	525	Neuhof a.d.Zenn, M .....	10	16	15	19	-3	81	108	104	98	10	135	100	50
153		Neustadt a.d.Aisch, St .....	91	84	188	170	-86	696	691	630	636	55	461	401	291
155	519	Oberickelsheim .....	8	11	5	6	5	23	35	24	20	15	-	-	-
156		Obernzen, M .....	14	14	53	44	-30	117	109	116	107	2	120	86	53
157	518	Oberscheinfeld, M .....	8	10	11	16	-6	69	40	75	56	-16	50	27	22
161	518	Scheinfeld, St .....	32	33	78	64	-31	215	207	180	223	-16	150	129	100
163	519	Simmershofen .....	12	6	4	6	-	23	38	42	50	-12	50	31	22
165	518	Sugenheim, M .....	11	21	15	21	-	72	63	83	62	1	90	88	59
166	525	Trautskirchen .....	10	11	14	14	-3	66	50	70	51	-1	75	47	29
167	522	Uehlfeld, M .....	28	22	37	37	-15	125	145	160	127	18	133	123	72
168	519	Uffenheim, St .....	45	61	82	74	-13	282	301	244	337	-36	247	220	139
179	519	Weigenheim .....	14	9	9	8	1	27	32	28	28	4	50	36	31
181	520	Wilhelmsdorf .....	12	10	8	8	2	76	72	79	69	3	70	59	46
444		Gemeindefreie Gebiete .....	-	-	-	-	-	-	-	-	-	-	-	-	-
		Insgesamt	703	724	1029	1026	-302	4603	4633	4743	4817	-184	4493	3765	2374
dar. Verwaltungsgemeinschaft(en)															
	524	Burgbernheim .....	39	53	50	52	1	263	278	327	351	-73	345	262	159
	521	Diespeck .....	56	55	54	60	-5	404	427	451	438	-11	353	311	182
	520	Hagenbüchach-Wilhelmsd. ....	22	19	16	18	1	134	137	136	123	14	120	103	78
	525	Neuhof a.d.Zenn .....	20	27	29	33	-6	147	158	174	149	9	210	147	79
	518	Scheinfeld .....	68	97	129	125	-28	563	469	568	544	-75	500	401	280
	522	Uehlfeld .....	58	60	71	70	-10	352	335	408	342	-7	364	306	173
	519	Uffenheim .....	117	113	125	140	-27	498	569	525	628	-59	725	566	363



wesen											Erwerbstätigkeit				Gde Schl. Nr.
Volksschulen			Realschulen einschl. Realsch. z. sonderpädagog. Förderung			Gymnasien			Berufsschulen		Sozialversicherungspflichtig Beschäftigte am Arbeitsort				
Schu- len	Schüler	Lehrer	Schu- len	Schüler	Lehrer	Schu- len	Schüler	Lehrer	Schu- len	Schüler	ins- gesamt	männ- lich	weib- lich	Aus- länder	
am 1. Oktober 2010									am 20. Okt. 2010		am 30. Juni 2010				
41	42	43	44	45	46	47	48	49	50	51	52	53	54	55	
2	527	31	-	-	-	-	-	-	-	-	947	414	533	42	125
-	-	-	-	-	-	-	-	-	-	-	220	87	133	12	126
2	564	37	-	-	-	1	1161	74	-	-	2486	1146	1340	231	127
-	-	-	-	-	-	-	-	-	-	-	156	109	47	6	129
2	516	33	-	-	-	-	-	-	-	-	1010	537	473	97	130
2	295	19	-	-	-	-	-	-	-	-	708	355	353	68	133
4	1287	87	1	1222	63	-	-	-	-	-	6041	2847	3194	443	134
21	5318	362	2	1390	73	3	3793	247	-	-	20786	10499	10287	1649	
-	-	-	-	-	-	-	-	-	-	-	636	369	267	87	
2	516	33	-	-	-	-	-	-	-	-	1230	624	606	109	
3	786	57	-	-	-	1	813	55	-	-	5873	2588	3285	376	112
-	-	-	-	-	-	-	-	-	-	-	70	45	25	•	113
2	307	23	-	-	-	-	-	-	-	-	982	702	280	25	115
1	97	5	-	-	-	-	-	-	-	-	437	198	239	19	116
-	-	-	-	-	-	-	-	-	-	-	297	175	122	15	117
2	441	29	-	-	-	-	-	-	-	-	738	386	352	66	118
1	78	6	-	-	-	-	-	-	-	-	315	183	132	4	119
2	484	37	-	-	-	-	-	-	-	-	1469	904	565	41	121
1	15	2	-	-	-	-	-	-	-	-	972	590	382	39	122
-	-	-	-	-	-	-	-	-	-	-	93	62	31	5	124
1	151	9	-	-	-	-	-	-	-	-	286	178	108	6	125
-	-	-	-	-	-	-	-	-	-	-	113	75	38	•	127
-	-	-	-	-	-	-	-	-	-	-	229	180	49	3	128
-	-	-	-	-	-	-	-	-	-	-	45	35	10	4	129
1	153	9	-	-	-	-	-	-	-	-	58	36	22	-	130
-	-	-	-	-	-	-	-	-	-	-	164	97	67	3	133
-	-	-	-	-	-	-	-	-	-	-	217	159	58	5	134
1	85	5	-	-	-	-	-	-	-	-	351	207	144	8	135
-	-	-	-	-	-	-	-	-	-	-	133	86	47	4	138
-	-	-	-	-	-	-	-	-	-	-	319	202	117	10	143
1	65	4	-	-	-	-	-	-	-	-	430	330	100	•	144
2	310	20	-	-	-	-	-	-	-	-	847	459	388	51	145
-	-	-	-	-	-	-	-	-	-	-	135	88	47	•	146
-	-	-	-	-	-	-	-	-	-	-	146	69	77	•	147
-	-	-	-	-	-	-	-	-	-	-	136	84	52	4	150
2	215	15	-	-	-	-	-	-	-	-	158	73	85	•	152
3	744	57	1	1185	67	1	1235	79	1	1210	6097	2777	3320	169	153
-	-	-	-	-	-	-	-	-	-	-	47	26	21	-	155
1	101	6	-	-	-	-	-	-	-	-	471	169	302	13	156
-	-	-	-	-	-	-	-	-	-	-	125	80	45	•	157
2	488	37	1	494	36	1	646	46	1	64	1226	583	643	36	161
-	-	-	-	-	-	-	-	-	-	-	57	38	19	3	163
1	142	10	-	-	-	-	-	-	-	-	337	228	109	6	165
-	-	-	-	-	-	-	-	-	-	-	119	78	41	5	166
2	271	22	-	-	-	-	-	-	-	-	489	273	216	16	167
2	549	35	1	493	27	1	421	34	-	-	2408	1232	1176	71	168
-	-	-	-	-	-	-	-	-	-	-	76	49	27	•	179
-	-	-	-	-	-	-	-	-	-	-	446	251	195	20	181
-	-	-	-	-	-	-	-	-	-	-	-	-	-	-	444
31	5482	388	3	2172	130	4	3115	214	2	1274	26911	13975	12936	1039	
2	307	23	-	-	-	-	-	-	-	-	1558	1063	495	43	
2	441	29	-	-	-	-	-	-	-	-	1173	695	478	•	
-	-	-	-	-	-	-	-	-	-	-	491	286	205	24	
2	215	15	-	-	-	-	-	-	-	-	277	151	126	•	
4	695	51	1	494	36	1	646	46	1	64	2397	1376	1021	•	
3	422	31	-	-	-	-	-	-	-	-	1072	626	446	37	
4	717	46	1	493	27	1	421	34	-	-	4083	2293	1790	•	

Mittelfranken

Gde Schl. Nr.	VGem Schl. Nr.	Gemeinde	Noch: Erwerbstätigkeit											
			Sozialversicherungspflichtig Beschäftigte am Arbeitsort						Sozialversicherungspflichtig Beschäftigte am Wohnort				Pendler-saldo	
			darunter im Wirtschaftsbereich					darunter (Sp. 52)		ins-gesamt		darunter		
			Land- und Forstwirtschaft, Fischerei	Produzierendes Gewerbe	Handel, Verkehr, Gastgewerbe	Unternehmensdienstleister	öffentl. u. priv. Dienstleister	Einpendler		ins-gesamt	Auspendler			
								Anzahl	%		Anzahl	%	Anzahl	
am 30. Juni 2010														
			56	57	58	59	60	61	62	63	64	65	66	
573 Noch Lkr Fürth														
125		Roßtal, M .....	9	263	190	145	340	497	52,5	3663	3213	87,7	-2716	
126	517	Seukendorf .....	4	59	61	54	42	173	78,6	1186	1139	96,0	-966	
127		Stein, St .....	•	855	649	•	654	2004	80,6	4811	4329	90,0	-2325	
129	540	Tuchenbach .....	-	108	24	6	18	125	80,1	485	454	93,6	-329	
130	517	Veitsbronn .....	•	482	158	•	334	774	76,6	2376	2140	90,1	-1366	
133		Wilhermsdorf, M .....	10	391	115	68	124	445	62,9	1951	1688	86,5	-1243	
134		Zirndorf, St .....	11	2386	1308	839	1497	4419	73,2	9091	7469	82,2	-3050	
		Insgesamt	166	8165	4752	2771	4932	15045	72,4	42145	36404	86,4	-21359	
dar. Verwaltungsgemeinschaft(en)														
		540 Obermichelbach-Tucheb. ....	3	276	145	155	57	541	85,1	1680	1585	94,3	-1044	
		Sitz: Obermichelbach .....												
		517 Veitsbronn .....	•	541	219	•	376	947	77,0	3562	3279	92,1	-2332	
<b>575 Lkr Neustadt a.d.Aisch-Bad Windsheim</b>														
112		Bad Windsheim, St .....	6	1690	995	1212	1970	3477	59,2	4507	2111	46,8	1366	
113	521	Baudenbach, M .....	•	38	•	7	15	44	62,9	435	409	94,0	-365	
115	524	Burgbernheim, St .....	•	789	91	•	79	716	72,9	1138	872	76,6	-156	
116		Burghaslach, M .....	39	168	119	41	70	245	56,1	926	734	79,3	-489	
117	522	Dachsbach, M .....	•	140	51	66	•	225	75,8	673	601	89,3	-376	
118	521	Diespeck .....	52	368	161	33	124	516	69,9	1451	1229	84,7	-713	
119		Dietersheim .....	6	73	107	21	108	213	67,6	788	686	87,1	-473	
121		Emskirchen, M .....	•	947	242	143	•	1068	72,7	2191	1790	81,7	-722	
122	519	Ergersheim .....	10	903	•	•	23	853	87,8	406	287	70,7	566	
124	524	Gallmersgarten .....	•	19	69	-	•	75	80,6	280	262	93,6	-187	
125	522	Gerhardshofen .....	-	159	97	•	•	210	73,4	1069	993	92,9	-783	
127	519	Gollhofen .....	-	32	60	•	•	96	85,0	302	285	94,4	-189	
128	521	Gutenstetten .....	•	52	153	•	13	193	84,3	469	433	92,3	-240	
129	520	Hagenbüchach .....	•	10	19	•	•	33	73,3	432	420	97,2	-387	
130	519	Hemmersheim .....	•	13	28	•	13	41	70,7	215	198	92,1	-157	
133	524	Illesheim .....	-	28	-	5	131	142	86,6	354	332	93,8	-190	
134	519	Ippesheim, M .....	•	147	43	•	19	172	79,3	385	340	88,3	-168	
135		Ipsheim, M .....	16	130	130	24	51	253	72,1	828	730	88,2	-477	
138	518	Langenfeld .....	•	108	5	•	15	98	73,7	428	393	91,8	-295	
143	524	Marktbergel, M .....	5	132	99	57	26	209	65,5	656	546	83,2	-337	
144	518	Markt Bibart, M .....	•	278	101	•	42	295	68,6	737	602	81,7	-307	
145		Markt Erlbach, M .....	13	282	253	157	142	479	56,6	2165	1797	83,0	-1318	
146	519	Markt Nordheim, M .....	6	81	9	23	16	99	73,3	395	359	90,9	-260	
147	518	Markt Taschendorf, M .....	•	34	64	•	38	106	72,6	353	313	88,7	-207	
150	521	Münchsteinach .....	•	85	•	17	16	72	52,9	562	498	88,6	-426	
152	525	Neuhof a.d.Zenn, M .....	10	42	62	14	30	96	60,8	843	781	92,6	-685	
153		Neustadt a.d.Aisch, St .....	180	1296	1535	1304	1782	4273	70,1	4591	2767	60,3	1506	
155	519	Oberickelsheim .....	•	22	15	-	•	31	66,0	234	218	93,2	-187	
156		Obernzen, M .....	21	96	35	14	305	288	61,1	885	702	79,3	-414	
157	518	Oberscheinfeld, M .....	22	58	29	•	•	62	49,6	447	384	85,9	-322	
161	518	Scheinfeld, St .....	13	511	261	57	384	730	59,5	1682	1186	70,5	-456	
163	519	Simmershofen .....	•	36	5	•	8	31	54,4	316	290	91,8	-259	
165	518	Sugenheim, M .....	•	244	29	•	33	182	54,0	868	713	82,1	-531	
166	525	Trautskirchen .....	•	72	•	18	14	74	62,2	501	456	91,0	-382	
167	522	Uehlfeld, M .....	7	191	151	30	110	313	64,0	1139	963	84,5	-650	
168	519	Uffenheim, St .....	23	565	957	324	537	1546	64,2	2293	1431	62,4	115	
179	519	Weigenheim .....	16	36	•	•	12	42	55,3	377	343	91,0	-301	
181	520	Wilhelmsdorf .....	-	390	31	5	20	359	80,5	555	468	84,3	-109	
444		Gemeindefreie Gebiete .....	-	-	-	-	-	-	-	-	-	-	-	
		Insgesamt	506	10265	6080	3652	6406	17957	66,7	36876	27922	75,7	-9965	
dar. Verwaltungsgemeinschaft(en)														
		524 Burgbernheim .....	•	968	259	•	•	1142	73,3	2428	2012	82,9	-870	
		521 Diespeck .....	•	543	•	•	168	825	70,3	2917	2569	88,1	-1744	
		520 Hagenbüchach-Wilhelmsd. ....	•	400	50	•	•	392	79,8	987	888	90,0	-496	
		525 Neuhof a.d.Zenn .....	•	114	•	32	44	170	61,4	1344	1237	92,0	-1067	
		518 Scheinfeld .....	•	1233	489	•	•	1473	61,5	4515	3591	79,5	-2118	
		522 Uehlfeld .....	•	490	299	•	•	748	69,8	2881	2557	88,8	-1809	
		519 Uffenheim .....	•	1835	•	•	•	2911	71,3	4923	3751	76,2	-840	

Land- und Forstwirtschaft												
Landwirtschaftliche Betriebe mit einer landwirtschaftlich genutzten Fläche von ... ha								Viehbestand am 1. März 2010				Gde Schl. Nr.
unter 5	5	10	20	50	100 oder mehr	ins- gesamt	darunter 5 oder mehr ha LF	Rinder		Schweine	Schafe	
	bis unter							ins- gesamt	darunter Milch- kühe			
	10	20	50	100								
2010												
67	68	69	70	71	72	73	74	75	76	77	78	
–	8	11	19	17	2	57	57	2432	616	442	95	125
1	2	5	6	6	–	20	19	645	280	552	•	126
–	1	8	17	7	1	34	34	1538	588	191	575	127
–	1	6	3	–	–	10	10	•	69	•	•	129
1	1	4	5	8	1	20	19	665	243	979	•	130
1	8	12	6	15	–	42	41	1825	862	267	38	133
2	4	2	8	8	1	25	23	626	136	543	•	134
8	61	86	130	117	14	416	408	16097	5841	7322	1240	
1	2	7	10	5	–	25	24	•	272	•	•	
2	3	9	11	14	1	40	38	1310	523	1531	•	
2	17	30	27	31	5	112	110	3951	1398	17397	338	112
–	6	8	9	3	6	32	32	1627	725	3440	•	113
2	5	14	24	11	4	60	58	1899	652	7951	1235	115
2	9	17	20	3	4	55	53	1087	299	2225	219	116
1	10	12	8	3	2	36	35	1269	442	229	•	117
1	5	5	7	3	3	24	23	937	342	3329	•	118
–	9	12	19	9	3	52	52	2452	963	2115	422	119
4	17	18	47	18	1	105	101	4801	1700	3238	760	121
2	7	7	24	9	5	54	52	763	219	24463	•	122
–	2	3	15	5	3	28	28	1475	537	4411	•	124
2	8	10	7	2	–	29	27	422	136	143	66	125
–	4	10	18	11	–	43	43	1275	426	3000	42	127
1	6	3	3	8	2	23	22	1079	331	1460	•	128
–	2	4	11	3	–	20	20	969	426	123	•	129
–	2	9	25	13	3	52	52	1448	415	9114	•	130
–	2	10	13	9	–	34	34	1093	406	3612	–	133
21	6	17	25	4	1	74	53	903	277	7266	•	134
13	7	11	21	15	1	68	55	1668	643	4919	541	135
–	1	4	7	–	1	13	13	506	137	324	–	138
1	1	5	8	6	3	24	23	985	332	5960	–	143
1	2	2	11	6	1	23	22	825	288	1791	–	144
4	17	28	27	13	7	96	92	4684	1657	4607	541	145
–	4	11	18	22	3	58	58	2003	566	18116	216	146
–	11	10	12	4	4	41	41	1297	461	2060	106	147
1	5	7	–	2	3	18	17	994	395	473	–	150
1	6	13	11	5	2	38	37	1357	523	1320	660	152
2	5	20	21	19	4	71	69	3674	1122	5447	759	153
–	1	9	27	4	2	43	43	739	269	9558	–	155
1	16	17	13	11	3	61	60	2038	512	6593	826	156
4	9	12	10	8	4	47	43	1602	601	1857	173	157
2	15	13	16	8	1	55	53	744	139	4514	629	161
1	8	12	36	16	2	75	74	2033	602	16970	•	163
5	7	13	29	16	9	79	74	2526	840	11042	249	165
1	10	4	6	7	3	31	30	1673	670	332	194	166
1	14	18	11	6	5	55	54	1282	389	112	1378	167
3	6	16	45	25	5	100	97	2353	690	26644	404	168
12	5	13	18	7	2	57	45	882	276	7003	677	179
–	3	2	5	3	–	13	13	621	267	619	23	181
–	–	–	–	–	–	–	–	–	–	–	–	444
91	270	429	654	348	107	1899	1808	61936	21073	223777	11105	
3	10	32	60	31	10	146	143	5452	1927	21934	•	
3	22	23	19	16	14	97	94	4637	1793	8702	135	
4	22	24	63	24	1	138	134	6391	2393	3980	•	
2	16	17	17	12	5	69	67	3030	1193	1652	854	
12	45	54	85	42	20	258	246	7500	2466	21588	1157	
4	32	40	26	11	7	120	116	2973	967	484	•	
39	43	104	236	111	23	556	517	12399	3740	122134	1486	

Mittelfranken

Gde Schl. Nr.	VGem Schl. Nr.	Gemeinde	Gewerbe- anzeigen		Verarbeitendes Gewerbe sowie Bergbau und Gewinnung von Steinen und Erden			Umwelt							
			An- mel- dun- gen	Ab- mel- dun- gen	Be- triebe	Be- schäf- tigte	Brutto- entgelte	Wasser- versorgung		Kanali- sation		Klär- anlagen		Wasser- ge- winnung	Wasser- pro-Kopf- Verbrauch
								Angeschlossene Einwohner							
			insgesamt		am 30. September		1000 €		2007		2007		1000 m³	l/Einw./Tag	
			2010		2010		2010		2007		2007				2007
79	80	81	82	83	84	85	86	87	88	89	90	91			
573 Noch Lkr Fürth															
125		Roßtal, M .....	88	79	1	•	•	9852	99,4	9734	98,2	9734	98,2	459	112,3
126	517	Seukendorf .....	47	58	1	•	•	3111	100,0	3084	99,1	3084	99,1	-	128,6
127		Stein, St .....	142	114	1	•	•	13849	99,9	13783	99,5	13783	99,5	435	134,9
129	540	Tuchenbach .....	13	8	1	•	•	1226	100,0	1223	99,8	1223	99,8	-	118,4
130	517	Veitsbronn .....	72	62	4	346	9270	6258	100,0	6243	99,8	6243	99,8	831	122,1
133		Wilhermsdorf, M .....	64	42	3	227	7098	5166	99,9	5166	99,9	5166	99,9	7	106,6
134		Zirndorf, St .....	300	246	15	1839	60010	25310	100,0	25253	99,8	25253	99,8	2969	136,7
		Insgesamt	1333	1165	56	5627	164184	114067	99,9	113610	99,5	113580	99,5	5585	125,0
dar. Verwaltungsgemeinschaft(en)															
	540	Obermichelbach-Tucheb. ....	50	44	3	•	•	4161	100,0	4147	99,7	4147	99,7	-	110,6
		Sitz: Obermichelbach .....													
	517	Veitsbronn .....	119	120	5	•	•	9369	100,0	9327	99,6	9327	99,6	831	124,3
<b>575 Lkr Neustadt a.d.Aisch-Bad Windsheim</b>															
112		Bad Windsheim, St .....	101	74	8	1163	42379	12078	99,9	11710	96,9	11513	95,2	-	123,6
113	521	Baudenbach, M .....	10	6	-	-	-	1206	100,0	1187	98,4	1187	98,4	100	147,7
115	524	Burgbernheim, St .....	14	13	9	474	12401	2962	98,8	2933	97,8	2933	97,8	137	93,4
116		Burghaslach, M .....	31	22	3	202	4364	1998	78,9	2481	98,0	2481	98,0	38	117,9
117	522	Dachsbach, M .....	9	4	1	•	•	1656	92,6	1656	92,6	1656	92,6	25	117,5
118	521	Diespeck .....	22	23	3	190	4970	3635	98,8	3385	92,0	3385	92,0	131	94,2
119		Dietersheim .....	15	17	-	-	-	2149	100,0	2144	99,8	2144	99,8	4	124,9
121		Emskirchen, M .....	59	41	8	707	22969	5837	95,6	5859	96,0	5639	92,4	-	103,3
122	519	Ergersheim .....	3	2	3	•	•	1134	99,0	1122	97,9	1122	97,9	-	135,3
124	524	Gallmersgarten .....	8	3	-	-	-	807	99,9	800	99,0	800	99,0	-	98,5
125	522	Gerhardshofen .....	25	16	1	•	•	1957	76,9	2210	86,8	2210	86,8	-	119,0
127	519	Gollhofen .....	33	3	-	-	-	809	99,6	799	98,4	799	98,4	-	135,5
128	521	Gutenstetten .....	16	9	1	•	•	1390	100,0	1338	96,3	1338	96,3	-	96,6
129	520	Hagenbüchach .....	10	9	-	-	-	1244	100,0	1191	95,7	1191	95,7	-	112,3
130	519	Hemmersheim .....	6	1	-	-	-	664	97,2	671	98,2	671	98,2	-	123,8
133	524	Illesheim .....	10	6	-	-	-	918	100,0	911	99,2	911	99,2	-	119,4
134	519	Ippesheim, M .....	19	14	1	•	•	1106	98,4	1091	97,1	1091	97,1	-	116,4
135		Ipsheim, M .....	14	10	1	•	•	2147	99,3	2056	95,1	2056	95,1	-	117,4
138	518	Langenfeld .....	6	5	1	•	•	1038	100,0	1007	97,0	1007	97,0	-	124,1
143	524	Marktbergel, M .....	12	8	1	•	•	1628	100,0	1619	99,4	1619	99,4	-	101,0
144	518	Markt Bibart, M .....	15	12	2	•	•	1972	100,0	1885	95,6	1885	95,6	-	138,9
145		Markt Erlbach, M .....	38	47	2	•	•	5096	89,5	5496	96,5	5096	89,5	323	124,2
146	519	Markt Nordheim, M .....	10	7	2	•	•	1148	100,0	1086	94,6	1086	94,6	28	119,3
147	518	Markt Taschendorf, M .....	8	5	-	-	-	1049	100,0	1049	100,0	1049	100,0	18	107,1
150	521	Münchsteinach .....	17	7	1	•	•	1271	88,6	1414	98,6	1414	98,6	16	125,0
152	525	Neuhof a.d.Zenn, M .....	50	18	-	-	-	2087	98,7	2037	96,4	2037	96,4	15	116,8
153		Neustadt a.d.Aisch, St .....	132	79	10	961	25972	12021	97,8	12151	98,8	11965	97,3	485	109,9
155	519	Oberickelsheim .....	4	7	-	-	-	700	100,0	700	100,0	700	100,0	-	117,4
156		Obernzen, M .....	20	8	1	•	•	2288	84,2	2596	95,5	2596	95,5	55	119,7
157	518	Oberscheinfeld, M .....	7	1	-	-	-	632	49,1	1057	82,2	863	67,1	-	91,0
161	518	Scheinfeld, St .....	58	30	3	428	7445	4433	94,4	4492	95,6	4332	92,2	140	104,4
163	519	Simmershofen .....	4	4	1	•	•	967	99,6	958	98,7	958	98,7	-	127,5
165	518	Sugenheim, M .....	9	5	3	199	•	2335	100,0	2271	97,3	2271	97,3	-	105,6
166	525	Trautskirchen .....	12	14	1	•	•	1326	100,0	1293	97,5	1293	97,5	-	124,0
167	522	Uehlfeld, M .....	23	21	2	•	•	2984	98,2	2900	95,5	2900	95,5	1160	102,8
168	519	Uffenheim, St .....	85	60	3	206	4319	6202	100,0	6167	99,4	6167	99,4	-	110,0
179	519	Weigenheim .....	7	4	-	-	-	998	99,1	955	94,8	955	94,8	-	123,5
181	520	Wilhelmsdorf .....	15	4	4	341	7333	1322	99,7	1309	98,7	1309	98,7	-	103,6
444		Gemeindefreie Gebiete .....	-	-	-	-	-	-	-	-	-	-	-	-	-
		Insgesamt	937	619	76	6850	199294	95194	95,8	95986	96,6	94629	95,2	2675	113,9
dar. Verwaltungsgemeinschaft(en)															
	524	Burgbernheim .....	44	30	10	•	•	6315	99,4	6263	98,6	6263	98,6	137	99,8
	521	Diespeck .....	65	45	5	•	•	7502	97,3	7324	95,0	7324	95,0	247	108,5
	520	Hagenbüchach-Wilhelmsd. ....	25	13	4	341	7333	8403	96,9	8359	96,4	8139	93,8	-	104,7
	525	Neuhof a.d.Zenn .....	62	32	1	•	•	3413	99,2	3330	96,8	3330	96,8	15	119,6
	518	Scheinfeld .....	103	58	9	•	•	11459	92,6	11761	95,0	11407	92,2	158	111,9
	522	Uehlfeld .....	57	41	4	•	•	6597	89,5	6766	91,8	6766	91,8	1185	111,3
	519	Uffenheim .....	171	102	10	•	•	13728	99,5	13549	98,2	13549	98,2	28	118,1

Bauhauptgewerbe		Bautätigkeit und Wohnungswesen										Gde Schl. Nr.
Betriebe	Be-schäftigte	Baugenehmigungen		Fertiggestellte Wohngebäude (Neuerichtungen)			Fertiggestellte Wohnungen in Wohn- und Nichtwohngebäuden					
		Wohn-gebäude (Neuer-richtungen)	Wohnungen in Wohn- und Nichtwohn-gebäuden	ins-gesamt	davon mit ... Wohnung(en)			ins-gesamt	davon mit ... Räumen			
					1	2	3 oder mehr		1 oder 2	3 oder 4	5 oder mehr	
Ende Juni 2010		2010										
92	93	94	95	96	97	98	99	100	101	102	103	
12	67	6	6	6	6	-	-	6	-	-1	7	125
2	•	1	7	-	-	-	-	-	-	-	-	126
6	26	14	25	10	7	2	1	23	-	9	14	127
5	16	8	8	5	5	-	-	5	-	1	4	129
8	57	7	9	5	3	2	-	7	2	-	5	130
8	32	12	29	4	4	-	-	5	-	1	4	133
13	49	99	123	70	69	-	1	76	2	-2	76	134
98	565	306	418	213	189	16	8	324	12	78	234	
6	•	21	23	14	13	1	-	15	-	3	12	
10	•	8	16	5	3	2	-	7	2	-	5	
7	148	9	11	6	5	1	-	11	-	6	5	112
-	-	2	2	1	1	-	-	1	-	-	1	113
3	117	5	6	5	5	-	-	6	1	-	5	115
5	63	3	3	2	2	-	-	2	-	-	2	116
1	•	2	5	4	4	-	-	4	-	-	4	117
6	73	6	12	3	2	1	-	5	1	-	4	118
1	•	4	6	4	4	-	-	6	1	2	3	119
10	62	7	11	6	5	1	-	8	1	-	7	121
3	29	1	1	1	1	-	-	1	-	-	1	122
1	•	1	3	-	-	-	-	-	-	-	-	124
2	•	7	8	4	4	-	-	4	-	1	3	125
1	•	-	-	-	-	-	-	-	-	-	-	127
2	•	1	1	-	-	-	-	-	-	-	-	128
1	•	6	10	5	3	2	-	7	1	2	4	129
-	-	2	2	-	-	-	-	-	-	-	-	130
2	•	4	6	4	4	-	-	5	-	2	3	133
2	•	2	2	6	5	1	-	7	1	1	5	134
2	•	4	4	5	5	-	-	5	-	-	5	135
3	26	-	1	2	2	-	-	2	-	-	2	138
3	39	4	5	2	1	1	-	4	-	-	4	143
2	•	2	2	4	4	-	-	5	1	-	4	144
4	79	2	5	4	4	-	-	7	1	2	4	145
-	-	1	2	3	1	2	-	5	2	-	3	146
1	•	1	1	1	-	1	-	2	1	1	-	147
3	29	4	5	3	3	-	-	3	-	1	2	150
1	•	2	3	1	-	-	1	3	-	-	3	152
3	32	10	14	17	11	4	2	26	1	11	14	153
1	•	-	-	-	-	-	-	-	-	-	-	155
7	41	2	2	-	-	-	-	-	-	-	-	156
1	•	-	-	2	1	1	-	3	-	1	2	157
9	24	4	6	10	9	-	1	13	4	1	8	161
2	•	2	3	1	1	-	-	1	-	-	1	163
5	23	4	4	3	3	-	-	3	-	-	3	165
2	•	2	2	2	2	-	-	2	-	-	2	166
6	47	12	14	3	3	-	-	3	-	-	3	167
5	87	4	25	3	3	-	-	8	1	5	2	168
3	30	3	3	4	3	1	-	6	1	1	4	179
1	•	10	11	7	7	-	-	7	-	-	7	181
-	-	-	-	-	-	-	-	-	-	-	-	444
111	1154	135	201	128	108	16	4	175	18	37	120	
9	•	14	20	11	10	1	-	15	1	2	12	
11	•	13	20	7	6	1	-	9	1	1	7	
2	•	16	21	12	10	2	-	14	1	2	11	
3	•	4	5	3	2	-	1	5	-	-	5	
21	•	11	14	22	19	2	1	28	6	3	19	
9	•	21	27	11	11	-	-	11	-	1	10	
17	•	15	38	18	14	4	-	28	5	7	16	

Mittelfranken

Gde Schl. Nr.	VGem Schl. Nr.	Gemeinde	Noch: Bautätigkeit und Wohnungswesen					Fremdenverkehr			
			Bestand an Wohngebäuden insgesamt (ohne Wohnheime)	Bestand an Wohnungen in Wohn- und Nichtwohngebäuden (ohne Wohnungen in Wohnheimen)				Räume insgesamt	Gästebetten im Juni (Angebot)	Gästeankünfte	Gästeübernachtungen
				insgesamt	davon mit ... Räumen						
					1 oder 2	3 oder 4	5 oder mehr				
31. Dezember 2010							2010				
			104	105	106	107	108	109	110	111	112
573 Noch Lkr Fürth											
125		Roßtal, M .....	2846	4499	137	1780	2582	22442	140	3882	9186
126	517	Seukendorf .....	859	1336	45	484	807	6721	•	•	•
127		Stein, St .....	2962	7280	537	3994	2749	31178	121	6437	15293
129	540	Tuchenbach .....	408	548	9	135	404	2958	–	–	–
130	517	Veitsbronn .....	1625	2989	95	1367	1527	14181	–	–	–
133		Wilhermsdorf, M .....	1445	2265	74	881	1310	11381	–	–	–
134		Zirndorf, St .....	6300	11981	505	5737	5739	55381	358	39469	66624
		Insgesamt	29938	53717	2299	24127	27291	254801	1012	65306	126745
dar. Verwaltungsgemeinschaft(en)											
	540	Obermichelbach-Tucheb. ....	1383	1880	53	444	1383	10117	–	–	–
		Sitz: Obermichelbach .....									
	517	Veitsbronn .....	2484	4325	140	1851	2334	20902	•	•	•
<b>575 Lkr Neustadt a.d.Aisch-Bad Windsheim</b>											
112		Bad Windsheim, St .....	3205	5917	282	2705	2930	28453	1398	67932	336525
113	521	Baudenbach, M .....	380	468	16	125	327	2604	–	–	–
115	524	Burgbernheim, St .....	988	1486	49	604	833	7569	•	•	•
116		Burghaslach, M .....	835	1118	45	339	734	6036	139	5433	11116
117	522	Dachsbach, M .....	591	753	17	212	524	4177	•	•	•
118	521	Diespeck .....	1090	1632	52	532	1048	8457	–	–	–
119		Dietersheim .....	648	852	14	200	638	4860	•	•	•
121		Emskirchen, M .....	1766	2692	85	997	1610	13957	67	1215	2646
122	519	Ergersheim .....	361	453	15	92	346	2699	•	•	•
124	524	Gallmersgarten .....	271	339	18	80	241	1932	•	•	•
125	522	Gerhardshofen .....	780	1016	28	258	730	5481	•	•	•
127	519	Gollhofen .....	263	304	4	52	248	1978	•	•	•
128	521	Gutenstetten .....	433	555	15	130	410	3202	•	•	•
129	520	Hagenbüchach .....	389	515	8	153	354	2800	–	–	–
130	519	Hemmersheim .....	227	282	7	61	214	1772	–	–	–
133	524	Illesheim .....	297	376	7	103	266	2237	–	–	–
134	519	Ippesheim, M .....	440	507	13	127	367	2978	•	•	•
135		Ipsheim, M .....	665	859	18	217	624	4909	167	10071	22455
138	518	Langenfeld .....	334	437	11	101	325	2443	–	–	–
143	524	Marktbergel, M .....	527	749	25	263	461	4007	•	•	•
144	518	Markt Bibart, M .....	605	850	16	257	577	4654	•	•	•
145		Markt Erlbach, M .....	1666	2529	74	930	1525	13011	130	3329	17357
146	519	Markt Nordheim, M .....	389	459	10	88	361	2761	72	1549	3345
147	518	Markt Taschendorf, M .....	350	442	19	124	299	2439	215	6970	20344
150	521	Münchsteinach .....	496	665	16	214	435	3600	•	4205	12052
152	525	Neuhof a.d.Zenn, M .....	664	921	18	295	608	4996	•	•	•
153		Neustadt a.d.Aisch, St .....	3242	6166	272	2765	3129	29747	186	9894	16413
155	519	Oberickelsheim .....	246	283	2	53	228	1826	•	•	•
156		Obernzenm, M .....	788	1057	35	316	706	5779	66	2918	8492
157	518	Oberscheinfeld, M .....	429	512	16	107	389	2972	150	3043	9445
161	518	Scheinfeld, St .....	1379	2030	75	635	1320	10762	157	4868	12459
163	519	Simmershofen .....	311	391	9	84	298	2424	•	•	•
165	518	Sugenheim, M .....	793	975	11	257	707	5613	117	2149	7753
166	525	Trautskirchen .....	411	558	23	161	374	3022	•	•	•
167	522	Uehlfeld, M .....	875	1304	67	413	824	6894	•	•	•
168	519	Uffenheim, St .....	1837	2872	93	1013	1766	15009	151	6155	8084
179	519	Weigenheim .....	339	404	9	91	304	2468	45	947	3329
181	520	Wilhelmsdorf .....	398	571	16	155	400	3065	•	•	•
444		Gemeindefreie Gebiete .....	–	–	–	–	–	–	–	–	–
		Insgesamt	29708	44299	1510	15309	27480	233593	3976	170882	567153
dar. Verwaltungsgemeinschaft(en)											
	524	Burgbernheim .....	2083	2950	99	1050	1801	15745	•	•	•
	521	Diespeck .....	2399	3320	99	1001	2220	17863	•	•	•
	520	Hagenbüchach-Wilhelmsd. ....	787	1086	24	308	754	5865	•	•	•
	525	Neuhof a.d.Zenn .....	1075	1479	41	456	982	8018	•	•	•
	518	Scheinfeld .....	3890	5246	148	1481	3617	28883	•	•	•
	522	Uehlfeld .....	2246	3073	112	883	2078	16552	•	•	•
	519	Uffenheim .....	4413	5955	162	1661	4132	33915	•	•	•

Straßenverkehrsunfälle				Einrichtungen für ältere Menschen				Empfänger von Sozialhilfe nach SGB XII			Gde Schl. Nr.	
Straßenverkehrsunfälle insgesamt	davon Unfälle mit		dabei Verunglückte	Einrichtungen insgesamt	verfügbare Plätze	Bewohner	Personal (Beschäftigte)	3. Kapitel "Hilfe zum Lebensunterhalt"	4. Kapitel "Grundsicherung im Alter und bei Erwerbsminderung"	5. bis 9. Kapitel "Sonstige Hilfen"		
	Personenschaden	nur Sachschaden										
2010				am 15. Dezember 2010				am 31. Dezember 2010				
113	114	115	116	117	118	119	120	121	122	123		
26	23	3	30	1	120	118	124	30	36	105	125	
19	15	4	25	-	-	-	-	•	7	13	126	
52	45	7	58	2	176	147	99	12	74	99	127	
3	2	1	2	-	-	-	-	-	•	6	129	
22	19	3	25	1	92	82	49	4	11	44	130	
15	14	1	19	-	-	-	-	-	10	29	133	
70	55	15	73	3	395	334	261	29	71	173	134	
356	302	54	400	14	1272	1114	896	110	329	725		
9	7	2	11	-	-	-	-	-	-	-		
41	34	7	50	1	92	82	49	-	-	-		
47	41	6	48	5	666	492	225	65	112	258	112	
6	5	1	8	-	-	-	-	-	5	9	113	
10	7	3	7	-	-	-	-	•	7	28	115	
10	7	3	10	-	-	-	-	•	3	15	116	
3	1	2	3	-	-	-	-	21	9	36	117	
17	10	7	14	-	-	-	-	33	21	74	118	
4	4	-	6	-	-	-	-	48	50	71	119	
29	26	3	38	-	-	-	-	3	18	47	121	
9	8	1	12	-	-	-	-	-	•	4	122	
3	1	2	4	-	-	-	-	-	•	5	124	
13	12	1	15	-	-	-	-	-	•	20	125	
15	10	5	13	-	-	-	-	-	-	12	127	
10	8	2	13	-	-	-	-	-	3	15	128	
4	4	-	4	-	-	-	-	-	5	4	129	
1	-	1	-	-	-	-	-	-	•	9	130	
6	5	1	6	-	-	-	-	-	•	11	133	
4	1	3	2	-	-	-	-	-	-	6	134	
22	19	3	28	-	-	-	-	-	•	24	135	
2	2	-	3	-	-	-	-	-	•	10	138	
10	5	5	11	-	-	-	-	-	4	20	143	
12	9	3	14	-	-	-	-	3	5	13	144	
20	19	1	30	-	-	-	-	30	41	122	145	
4	2	2	4	-	-	-	-	-	-	7	146	
-	-	-	-	-	-	-	-	-	•	4	11	147
4	1	3	3	-	-	-	-	-	-	6	150	
7	6	1	9	-	-	-	-	-	•	7	22	152
64	52	12	67	2	234	226	221	30	86	186	153	
7	7	-	8	-	-	-	-	-	3	8	155	
9	5	4	5	2	160	150	135	100	103	176	156	
3	3	-	4	-	-	-	-	-	•	3	12	157
12	9	3	14	1	129	127	100	31	37	111	161	
6	5	1	7	-	-	-	-	-	-	8	163	
5	3	2	3	-	-	-	-	-	7	21	165	
6	6	-	8	-	-	-	-	-	4	15	166	
12	10	2	12	1	79	76	46	6	17	45	167	
40	28	12	37	2	160	152	126	15	44	114	168	
1	-	1	-	-	-	-	-	-	•	10	179	
4	4	-	4	-	-	-	-	-	•	10	181	
-	-	-	-	-	-	-	-	-	-	-	444	
441	345	96	474	13	1428	1223	853	396	615	1575		
29	18	11	28	-	-	-	-	-	-	-		
37	24	13	38	-	-	-	-	-	-	-		
8	8	-	8	-	-	-	-	-	-	-		
13	12	1	17	-	-	-	-	-	-	-		
34	26	8	38	1	129	127	100	-	-	-		
28	23	5	30	1	79	76	46	-	-	-		
87	61	26	83	2	160	152	126	-	-	-		

Mittelfranken

Gde Schl. Nr.	VGem Schl. Nr.	Gemeinde	Lohn- und Einkommensteuer								
			Lohn- und Einkommensteuerpflichtige	Gesamtbetrag der Einkünfte		Lohn- und Einkommensteuer		Arbeitnehmer (=Lohnsteuerfälle)		Bruttolohn	
				insgesamt	je Steuerpflichtigen	insgesamt	je Steuerpflichtigen	insgesamt	je 1000 Einwohner	insgesamt	je Arbeitnehmer
			Anzahl	1000 €	€	1000 €	€	Anzahl		1000 €	€
			2007								
			124	125	126	127	128	129	130	131	132
573 Noch Lkr Fürth											
125		Roßtal, M .....	4888	164463	33646	27766	5680	5295	535	140783	26588
126	517	Seukendorf .....	1568	58888	37556	10643	6787	1711	547	50717	29642
127		Stein, St .....	7159	283885	39654	60486	8449	7612	549	201863	26519
129	540	Tuchenbach .....	619	25636	41416	5176	8362	679	544	21806	32115
130	517	Veitsbronn .....	3170	99917	31520	15881	5010	3433	548	89354	26028
133		Wilhermsdorf, M .....	2381	75623	31761	11968	5026	2613	504	67144	25696
134		Zirndorf, St .....	12487	463367	37108	87074	6973	13227	519	363923	27514
		Insgesamt	56857	2045841	35982	374728	6591	60971	533	1663951	27291
dar. Verwaltungsgemeinschaft(en)											
	540	Obermichelbach-Tuchenb. ....	2145	93593	43633	19032	8873	2358	557	77998	33078
		Sitz: Obermichelbach .....									
	517	Veitsbronn .....	4738	158805	33517	26524	5598	5144	548	140071	27230
<b>575 Lkr Neustadt a.d.Aisch-Bad Windsheim</b>											
112		Bad Windsheim, St .....	5963	167614	28109	24944	4183	6291	523	139398	22158
113	521	Baudenbach, M .....	569	15497	27236	2126	3736	603	494	13365	22164
115	524	Burgbernheim, St .....	1443	39329	27255	5451	3777	1486	499	32532	21892
116		Burghaslach, M .....	1163	33017	28389	4577	3936	1193	476	26929	22573
117	522	Dachsbach, M .....	767	24520	31969	3874	5051	820	461	21140	25780
118	521	Diespeck .....	1648	61686	37431	11253	6828	1822	492	46428	25482
119		Dietersheim .....	922	30243	32802	4626	5017	970	460	22866	23573
121		Emskirchen, M .....	2779	91191	32814	14342	5161	2962	486	77280	26090
122	519	Ergersheim .....	503	20683	41120	3978	7909	502	441	11373	22655
124	524	Gallmersgarten .....	365	10522	28827	1397	3829	393	492	8680	22087
125	522	Gerhardshofen .....	1156	40450	34992	6773	5859	1315	515	37520	28532
127	519	Gollhofen .....	403	11039	27393	1378	3421	394	483	8805	22348
128	521	Gutenstetten .....	584	19403	33225	3151	5396	606	435	15216	25109
129	520	Hagenbüchach .....	566	20024	35379	3204	5661	620	500	17798	28706
130	519	Hemmersheim .....	317	8791	27732	1124	3544	278	403	6362	22885
133	524	Illesheim .....	416	10297	24751	1193	2868	432	464	9094	21051
134	519	Ippesheim, M .....	505	13916	27556	1880	3723	494	436	10635	21528
135		Ipsheim, M .....	1000	29839	29839	4116	4116	1053	491	24775	23528
138	518	Langenfeld .....	495	14992	30286	2099	4240	558	539	13578	24333
143	524	Marktbergel, M .....	822	23402	28470	3444	4190	886	547	19847	22401
144	518	Markt Bibart, M .....	958	25080	26179	3498	3651	1025	529	22747	22192
145		Markt Erlbach, M .....	2654	81390	30667	11911	4488	2908	511	72737	25013
146	519	Markt Nordheim, M .....	521	16162	31021	2315	4444	515	448	10860	21087
147	518	Markt Taschendorf, M .....	469	13269	28292	1883	4016	482	468	10969	22757
150	521	Münchsteinach .....	674	22020	32670	3589	5325	704	494	16748	23790
152	525	Neuhof a.d.Zenn, M .....	1013	30373	29983	4415	4359	1117	532	27139	24296
153		Neustadt a.d.Aisch, St .....	6159	194664	31606	31899	5179	6465	525	154561	23907
155	519	Oberickelsheim .....	329	9339	28386	1161	3529	313	450	6761	21601
156		Obernzenm, M .....	1219	32788	26897	4615	3786	1288	471	26513	20585
157	518	Oberscheinfeld, M .....	574	16626	28965	2445	4259	605	476	12980	21455
161	518	Scheinfeld, St .....	2284	61014	26714	8455	3702	2454	522	53717	21890
163	519	Simmershofen .....	515	13098	25432	1790	3477	495	516	10044	20291
165	518	Sugenheim, M .....	1097	30444	27752	4137	3772	1175	505	26846	22848
166	525	Trautskirchen .....	606	16348	26977	2031	3352	657	499	14186	21592
167	522	Uehlfeld, M .....	1380	40531	29371	5754	4170	1495	493	35496	23743
168	519	Uffenheim, St .....	2920	82821	28363	11826	4050	3024	490	66702	22058
179	519	Weigenheim .....	429	12590	29348	1554	3623	455	450	10237	22499
181	520	Wilhelmsdorf .....	641	23084	36013	3952	6166	703	531	19573	27842
444		Gemeindefreie Gebiete .....	-	-	-	-	-	-	-	-	-
		Insgesamt	46828	1408095	30070	212164	4531	49558	500	1162437	23456
dar. Verwaltungsgemeinschaft(en)											
	524	Burgbernheim .....	3046	83550	27429	11486	3771	3197	505	70153	21943
	521	Diespeck .....	3475	118606	34131	20119	5790	3735	482	91757	24567
	520	Hagenbüchach-Wilhelmsd. ....	1207	43109	35715	7156	5929	1323	516	37371	28247
	525	Neuhof a.d.Zenn .....	1619	46721	28858	6447	3982	1774	519	41325	23295
	518	Scheinfeld .....	5877	161424	27467	22517	3831	6299	512	140837	22359
	522	Uehlfeld .....	3303	105502	31941	16401	4966	3630	493	94156	25938
	519	Uffenheim .....	6442	188439	29252	27006	4192	6470	470	141779	21913



Kommunale Finanzen													Gde Schl. Nr.
Gemeindesteuereinnahmen					Hebesätze			Steuer- ein- nahmen ins- gesamt	Real- steuer- aufbrin- gungs- kraft	Steuer- ein- nahme- kraft	Schlüssel- zuweisungen an die Gemeinden		
ins- gesamt	darunter				Grundsteuer		Gewer- be- steuer						
	Grundsteuer		Gewerbe- steuer (netto)	Gemeindean- teil an der Ein- kommen- und Umsatzsteuer	A	B							
	A	B											
1000 €					%			€ je Einwohner					
2010												2011	
133	134	135	136	137	138	139	140	141	142	143	144	145	
6743	63	914	1521	4209	360	360	360	689	302	694	174	147	125
2045	13	276	205	1546	350	350	330	650	191	665	92	78	126
10955	34	1592	2729	6560	370	370	400	789	340	770	116	39	127
973	9	133	274	553	320	320	330	748	428	796	-	-	129
4085	20	582	778	2694	330	330	325	657	292	691	129	96	130
3029	51	473	523	1970	400	400	360	596	228	590	177	-	133
23013	28	2520	8642	11758	305	330	320	889	607	966	49	18	134
84363	404	11119	20225	52293	338	338	334	736	360	768	101	67	
3291	24	431	638	2189	308	320	330	744	326	782	21	25	
6129	32	858	983	4240	338	336	326	655	258	682	117	90	
8053	97	1235	2343	4352	385	385	365	679	358	676	158	179	112
503	28	53	65	354	350	350	350	417	141	421	273	277	113
2262	67	420	861	905	450	450	320	770	571	795	-	130	115
1376	40	224	333	775	360	360	335	555	297	574	231	218	116
1172	20	101	467	579	350	350	350	657	418	676	128	94	117
2224	25	350	501	1342	400	400	310	607	307	633	177	137	118
1032	43	188	140	657	400	400	320	481	197	485	239	199	119
4050	74	489	1188	2287	385	385	350	670	350	678	-	18	121
1245	72	94	684	392	400	300	320	1140	1092	1273	-	213	122
367	27	53	42	242	350	350	320	469	186	480	270	267	124
1552	25	151	333	1034	350	350	350	612	247	621	104	158	125
435	52	53	72	256	400	300	320	528	264	550	199	214	127
873	25	98	328	418	400	400	350	630	395	636	70	72	128
700	16	51	123	508	400	300	300	560	220	596	184	63	129
343	79	29	56	178	400	350	320	506	267	505	294	225	130
448	25	77	106	238	300	300	350	507	300	538	790	709	133
646	80	94	153	316	500	500	320	594	324	575	227	223	134
1278	73	166	341	695	420	420	320	596	332	612	184	189	135
572	8	59	162	340	300	300	380	557	269	565	241	202	138
1115	33	145	376	556	390	390	320	707	460	745	166	127	143
1518	24	180	613	697	330	330	360	813	542	835	152	92	144
3352	79	439	727	2099	378	340	345	600	275	617	201	170	145
759	73	99	238	345	500	500	320	683	429	678	199	55	146
472	29	57	96	287	400	400	380	455	187	442	323	80	147
780	21	85	184	486	300	300	350	554	266	577	284	197	150
1199	47	251	107	790	450	450	345	588	191	565	233	180	152
10041	120	1747	3183	4971	475	475	375	824	438	785	141	87	153
399	67	44	64	223	400	380	320	580	284	581	226	198	155
1080	42	148	175	707	350	350	325	402	169	414	301	293	156
564	36	74	128	322	350	350	350	462	233	470	306	284	157
2896	38	351	876	1624	320	320	340	624	357	657	177	167	161
546	116	54	85	289	450	450	350	590	264	554	218	193	163
1178	75	145	175	777	400	400	360	508	183	500	211	190	165
686	23	122	149	389	400	400	340	538	266	540	255	207	166
1714	39	258	446	963	365	365	365	583	294	584	104	145	167
4635	136	725	1711	2056	410	370	340	751	518	778	84	80	168
475	58	64	65	286	400	400	320	463	201	462	267	248	179
948	8	107	286	544	360	360	360	724	370	731	63	75	181
-	-	-	-	-	-	-	-	-	-	-	-	-	444
63484	1941	9081	17985	34278	401	391	347	649	352	655	165	151	
4191	151	696	1385	1941	386	406	322	678	455	706	191	230	
4380	99	586	1078	2601	360	377	330	572	289	590	193	158	
1648	24	159	408	1052	386	338	339	644	297	665	122	69	
1884	70	373	256	1179	432	432	342	569	220	556	241	190	
7200	210	867	2051	4047	361	339	353	595	318	609	211	168	
4439	84	510	1247	2575	357	357	355	611	308	620	110	137	
9481	734	1256	3129	4340	427	379	331	697	460	717	145	142	

Mittelfranken

Gde Schl. Nr.	VGem Schl. Nr.	Gemeinde	Gebiet										darunter (Sp. 1) Siedlungs- und Verkehrsfläche
			Fläche am 31. Dezember 2010	davon wurden genutzt als									
				Gebäude- und Frei- fläche	Betriebs- fläche	Er- holungs- fläche	Verkehrsfläche		Land- wirt- schaft- fläche	Wald- fläche	Wasser- fläche	Flächen anderer Nutzung	
							ins- gesamt	dar. Straßen, Wege, Plätze					
km <sup>2</sup>	ha (10 000 m <sup>2</sup> )												
1	2	3	4	5	6	7	8	9	10	11			
<b>574</b>	<b>Lkr Nürnberger Land</b>												
111	528	Alfeld .....	17,95	51	3	4	57	57	941	722	3	15	113
112		Altdorf b.Nürnberg, St .....	48,63	471	13	29	374	358	2410	1512	39	15	883
117		Burgthann .....	39,21	378	5	16	209	180	1681	1581	40	11	609
120	529	Engelthal .....	13,62	53	0	3	43	43	686	569	5	2	100
123		Feucht, M .....	9,80	293	2	24	101	79	106	437	10	6	424
128	528	Happurg .....	42,59	141	5	7	141	135	1819	2022	99	24	294
129	527	Hartenstein .....	24,75	82	30	5	99	70	797	1441	15	6	191
131	529	Henfenfeld .....	6,64	56	0	5	45	36	333	213	10	2	107
132		Hersbruck, St .....	22,91	315	7	27	165	137	923	826	21	6	516
135		Kirchensittenbach .....	43,19	95	4	4	108	108	2043	2049	10	6	212
138		Lauf a.d.Pegnitz, St .....	59,81	634	10	45	389	362	2552	2266	75	11	1082
139		Leinburg .....	29,44	215	7	17	106	106	1520	1044	29	5	345
140		Neuhaus a.d.Pegnitz, M .....	23,32	118	3	5	131	91	1240	793	32	10	256
141		Neunkirchen a.Sand .....	14,14	152	25	10	103	83	538	560	18	8	290
145	529	Offenhausen .....	22,50	76	2	2	70	70	1132	958	6	3	151
146		Ottensoos .....	10,01	69	1	3	47	36	487	382	12	1	120
147		Pommelsbrunn .....	50,04	205	45	16	198	149	1995	2498	24	24	426
150		Reichenschwand .....	6,84	76	2	8	42	31	296	248	10	2	127
152		Röthenbach/Pegnitz, St .....	14,29	319	29	36	113	102	246	657	18	11	486
154		Rückersdorf .....	3,57	132	1	6	51	36	109	51	6	3	191
155		Schnaittach, M .....	49,35	256	52	18	332	323	2099	2100	51	26	614
156		Schwaig b.Nürnberg .....	5,90	206	4	10	84	68	145	123	10	7	308
157		Schwarzenbruck .....	22,25	241	51	6	113	104	469	1288	41	16	378
158		Simmelsdorf .....	40,87	135	19	15	172	166	1660	2066	12	6	328
160	527	Velden, St .....	21,31	69	1	6	89	85	814	1142	6	6	165
161	527	Vorra .....	22,08	67	3	2	81	52	841	1189	16	9	153
164		Winkelhaid .....	6,45	110	3	7	57	52	292	170	6	1	177
444		Gemeindefreie Gebiete .....	128,12	6	11	3	564	533	128	12062	38	1	581
		Insgesamt	799,59	5021	340	338	4084	3649	28300	40970	663	243	9628
		dar. Verwaltungsgemeinschaft(en)											
		528 Happurg .....	60,55	192	9	11	198	191	2760	2744	103	39	407
		529 Henfenfeld .....	42,77	186	3	10	158	149	2151	1740	21	8	358
		527 Velden .....	68,15	218	34	13	269	207	2452	3771	37	21	509
<b>576</b>	<b>Lkr Roth</b>												
111		Abenberg, St .....	48,41	233	8	13	181	181	2410	1908	61	27	433
113		Allersberg, M .....	59,72	299	17	15	410	387	2406	2679	108	38	742
117		Büchenbach .....	30,78	180	19	7	109	94	1259	1471	32	2	299
121		Georgensgmünd .....	46,94	301	25	3	194	170	1537	2553	60	20	516
122		Greding, St .....	103,75	365	13	17	588	585	6035	3195	57	104	982
126		Heideck, St .....	58,64	230	4	12	270	266	2507	2780	52	10	516
127		Hilpoltstein, St .....	89,71	560	76	50	590	577	4758	2626	287	25	1235
128		Kammerstein .....	37,11	144	2	3	186	186	1662	1674	37	3	337
137		Rednitzhembach .....	13,02	188	14	6	108	87	445	506	28	7	309
141		Röttenbach .....	21,67	130	3	2	96	82	607	1304	18	6	230
142		Rohr .....	46,49	178	4	5	228	228	2454	1756	24	1	414
143		Roth, St .....	96,35	782	21	41	725	421	1944	5673	408	41	1565
132		Schwanstetten, M .....	32,40	181	2	5	99	99	719	2193	38	2	289
147		Spalt, St .....	55,72	223	24	18	276	274	2397	2335	283	17	529
148		Thalmässing, M .....	80,55	318	14	13	516	499	4860	2248	67	18	859
151		Wendelstein, M .....	50,92	432	42	31	299	283	966	3216	87	18	777
444		Gemeindefreie Gebiete .....	23,23	0	0	-	127	124	16	2144	31	4	128
		Insgesamt	895,39	4746	287	241	5001	4542	36980	40261	1679	344	10161
<b>577</b>	<b>Lkr Weißenburg-Gunzenhausen</b>												
111	532	Absberg, M .....	18,98	77	1	32	88	88	778	592	327	3	199
113	533	Alesheim .....	20,45	63	2	2	124	124	1560	222	35	37	192
115	535	Bergen .....	19,91	67	5	6	108	108	1246	541	11	8	184
120	535	Burgsalach .....	19,30	73	2	5	102	102	1226	511	2	7	183
122	533	Dittenheim .....	29,32	104	6	7	205	186	2256	306	30	19	321
125	534	Ellingen, St .....	31,25	169	8	54	228	207	2154	472	33	7	461
127	534	Ettstatt .....	15,84	51	3	1	106	106	1157	243	19	3	163
133	536	Gnotzheim, M .....	12,48	47	4	3	78	78	886	223	5	2	129
136		Gunzenhausen, St .....	82,73	653	33	53	644	564	4720	1466	637	68	1388
138	532	Haundorf .....	51,34	147	13	11	211	207	1462	3174	104	14	379
140	536	Heidenheim, M .....	52,30	163	7	24	297	297	2710	1943	53	32	493

Bevölkerungsstand																	Gde Schl. Nr.
Bevölkerung am				Bevöl- kerungs- zu- bzw. -ab- nahme (-) in % 2010 gegenüber		Einwohner je km²		Von der Bevölkerung am 31. Dezember 2010 waren ... Jahre alt									
27. Mai 1970	25. Mai 1987	31. Dezember 2010						1970	2010	unter 6	6 bis unter 15	15 bis unter 18	18 bis unter 25	25 bis unter 30	30 bis unter 50	50 bis unter 65	
		ins- gesamt	darunter männ- lich	1970	1987												
Gebietsstand 1. Januar 1994				Gebietsstand 1.1.1994													
12	13	14	15	16	17	18	19	20	21	22	23	24	25	26	27		
1115	1059	1125	567	0,9	6,2	62	63	65	115	37	77	45	317	239	230	111	
9652	12612	15372	7528	59,3	21,9	198	316	762	1369	518	1093	814	4465	3176	3175	112	
6681	9029	11216	5547	67,9	24,2	170	286	471	990	387	812	519	3114	2528	2395	117	
1102	1031	1146	555	4,0	11,2	81	84	55	95	51	79	63	338	234	231	120	
9982	12139	13329	6757	33,5	9,8	1078	1360	587	954	386	954	666	4102	2820	2860	123	
3407	3396	3628	1773	6,5	6,8	80	85	189	342	126	249	159	1047	724	792	128	
1494	1307	1374	709	-8,0	5,1	60	56	56	111	41	80	68	351	317	350	129	
1558	1665	1865	936	19,7	12,0	234	281	85	187	70	170	90	522	366	375	131	
10483	11482	12333	5989	17,6	7,4	458	538	583	1088	413	1019	600	3395	2378	2857	132	
2082	2020	2171	1068	4,3	7,5	48	50	111	185	81	177	101	647	429	440	135	
22020	22371	26127	12619	18,7	16,8	368	437	1268	2373	863	1991	1326	7646	5178	5482	138	
4365	5370	6412	3183	46,9	19,4	148	218	328	560	209	482	307	1969	1383	1174	139	
3065	2867	2829	1407	-7,7	-1,3	131	121	133	267	117	228	150	776	553	605	140	
3824	4265	4629	2250	21,1	8,5	270	327	215	409	131	330	251	1321	1001	971	141	
1314	1348	1566	779	19,2	16,2	58	70	73	138	64	143	83	471	309	285	145	
1608	1661	2062	1047	28,2	24,1	161	206	104	205	77	150	105	630	438	353	146	
4772	4786	5238	2588	9,8	9,4	95	105	225	448	176	387	255	1467	1122	1158	147	
1852	2050	2233	1087	20,6	8,9	271	327	99	205	89	173	115	635	456	461	150	
11325	11899	11826	5652	4,4	-0,6	793	829	612	929	367	904	565	3247	2485	2717	152	
4023	4020	4475	2168	11,2	11,3	1127	1253	209	424	128	306	190	1249	952	1017	154	
6724	6990	7942	3911	18,1	13,6	136	161	393	688	270	668	393	2332	1687	1511	155	
9184	8175	8220	3890	-10,5	0,6	1557	1394	389	675	283	556	345	2280	1632	2060	156	
5651	7800	8355	4114	47,8	7,1	254	375	357	725	282	747	398	2234	1727	1885	157	
3104	3008	3122	1590	0,6	3,8	76	76	115	269	122	266	176	910	696	568	158	
1725	1702	1775	880	2,9	4,3	81	83	79	165	62	145	104	510	403	307	160	
1766	1694	1747	836	-1,1	3,1	80	79	59	148	78	102	84	474	375	427	161	
2397	3381	4143	2005	72,8	22,5	372	643	201	386	119	279	211	1238	846	863	164	
-	-	-	-	-	-	-	-	-	-	-	-	-	-	-	-	444	
136275	149127	166260	81435	22,0	11,5	170	208	7823	14450	5547	12567	8183	47687	34454	35549		
4522	4455	4753	2340	5,1	6,7	75	79	254	457	163	326	204	1364	963	1022		
3974	4044	4577	2270	15,2	13,2	93	107	213	420	185	392	236	1331	909	891		
4985	4703	4896	2425	-1,8	4,1	73	72	194	424	181	327	256	1335	1095	1084		
4663	4619	5458	2635	17,0	18,2	96	113	239	560	204	373	302	1623	1089	1068	111	
6236	6898	8024	3953	28,7	16,3	104	134	449	786	286	725	439	2324	1567	1448	113	
3484	4242	5115	2528	46,8	20,6	113	166	253	457	176	391	268	1528	1120	922	117	
5363	5167	6636	3295	23,7	28,4	114	141	347	670	257	559	316	1909	1331	1247	121	
5848	6366	7043	3567	20,4	10,6	56	68	360	751	272	630	390	2009	1261	1370	122	
3841	4108	4645	2360	20,9	13,1	66	79	199	478	198	450	240	1358	887	835	126	
9002	10127	13327	6795	48,0	31,6	100	149	692	1353	566	1175	717	4252	2487	2085	127	
1819	2266	2841	1436	56,2	25,4	49	77	154	239	89	256	146	881	574	502	128	
2966	5447	6908	3323	132,9	26,8	228	531	340	647	236	531	345	2076	1379	1354	137	
2189	2328	2928	1458	33,8	25,8	101	135	163	278	120	266	142	890	568	501	141	
2503	2809	3532	1747	41,1	25,7	54	76	214	366	136	254	180	1085	697	600	142	
17458	19807	24417	11984	39,9	23,3	181	253	1238	2086	837	2031	1419	6989	5122	4695	143	
3251	6111	7347	3542	126,0	20,2	100	227	361	698	255	518	314	2049	1565	1587	132	
5048	4830	5002	2495	-0,9	3,6	91	90	216	467	169	471	254	1398	1037	990	147	
5225	5010	5200	2592	-0,5	3,8	65	65	272	521	175	387	282	1411	1044	1108	148	
9754	13809	15763	7680	61,6	14,2	192	310	675	1367	526	1163	694	4301	3448	3589	151	
-	-	-	-	-	-	-	-	-	-	-	-	-	-	-	-	444	
88650	103944	124186	61390	40,1	19,5	99	139	6172	11724	4502	10180	6448	36083	25176	23901		
1224	1179	1311	640	7,1	11,2	64	69	49	105	43	111	84	390	287	242	111	
953	949	991	485	4,0	4,4	47	48	51	124	42	84	47	270	203	170	113	
1056	981	1129	581	6,9	15,1	53	57	86	116	44	104	65	313	210	191	115	
976	998	1163	613	19,2	16,5	51	60	51	127	51	113	53	331	258	179	120	
1622	1643	1718	897	5,9	4,6	55	59	106	167	81	155	101	462	379	267	122	
3275	3258	3623	1818	10,6	11,2	105	116	181	404	139	289	182	1012	757	659	125	
809	791	830	419	2,6	4,9	51	52	57	85	28	62	38	217	186	157	127	
722	718	862	433	19,4	20,1	58	69	35	106	47	87	38	256	139	154	133	
15302	15285	16160	7704	5,6	5,7	185	195	780	1412	542	1309	876	4262	3204	3775	136	
1721	1909	2683	1379	55,9	40,5	34	52	115	271	107	241	175	755	552	467	138	
2404	2538	2364	1233	-1,7	-6,9	46	45	116	210	88	215	113	604	518	500	140	

## Mittelfranken

Gde Schl. Nr.	VGem Schl. Nr.	Gemeinde	Bevölkerungsbewegung										Bildungs		
			Lebend-geborene		Gestorbene		Geburten- bzw. Sterbefall-überschuss (-)	Zugezogene		Fortgezogene		Wanderungs-gewinn bzw. -verlust (-)	Kindertageseinrichtungen		
			2009	2010	2009	2010		2009	2010	2009	2010		Plätze	Betreute Kinder	
							ins-gesamt					von 3 bis unter 6 Jahren			
											am 1. März 2010				
			28	29	30	31	32	33	34	35	36	37	38	39	40
<b>574</b>		<b>Lkr Nürnberger Land</b>													
111	528	Alfeld .....	16	7	9	13	-6	42	46	49	53	-7	36	35	20
112		Altdorf b.Nürnberg, St .....	108	125	146	153	-28	736	727	735	711	16	708	603	367
117		Burgthann .....	81	85	109	106	-21	500	601	565	592	9	533	418	233
120	529	Engelthal .....	5	6	14	3	3	51	59	52	72	-13	50	65	40
123		Feucht, M .....	96	85	105	111	-26	688	715	659	620	95	661	530	266
128	528	Happurg .....	27	28	43	30	-2	147	218	183	172	46	148	110	86
129	527	Hartenstein .....	6	9	31	28	-19	87	91	57	82	9	46	41	14
131	529	Henfenfeld .....	13	14	14	17	-3	100	81	89	113	-32	87	87	41
132		Hersbruck, St .....	105	78	137	128	-50	627	674	704	611	63	596	510	299
135		Kirchensittenbach .....	17	21	14	21	-	67	68	81	76	-8	120	90	54
138		Lauf a.d.Pegnitz, St .....	171	194	292	270	-76	1249	1266	1202	1153	113	1283	1096	646
139		Leinburg .....	46	40	44	43	-3	268	279	252	298	-19	350	278	185
140		Neuhaus a.d.Pegnitz, M .....	25	20	26	26	-6	83	69	101	99	-30	161	154	60
141		Neunkirchen a.Sand .....	27	38	63	74	-36	272	275	225	256	19	273	194	108
145	529	Offenhausen .....	19	10	11	19	-9	59	61	73	66	-5	70	65	42
146		Ottensoos .....	21	14	19	16	-2	116	71	95	70	1	90	85	45
147		Pommelsbrunn .....	35	29	66	68	-39	270	251	279	264	-13	285	266	144
150		Reichenschwand .....	17	19	16	12	7	92	115	131	80	35	120	98	45
152		Röthenbach/Pegnitz, St .....	66	95	186	186	-91	629	674	592	630	44	657	518	274
154		Rückersdorf .....	24	27	50	27	-	304	289	243	272	17	287	230	117
155		Schnaittach, M .....	57	50	79	76	-26	342	349	418	394	-45	358	300	201
156		Schwaig b.Nürnberg .....	56	66	83	87	-21	523	501	542	475	26	413	350	203
157		Schwarzenbruck .....	46	62	164	131	-69	597	578	579	517	61	516	418	195
158		Simmelsdorf .....	14	21	38	45	-24	130	129	147	120	9	170	128	64
160	527	Velden, St .....	13	7	14	10	-3	83	83	94	99	-16	100	71	46
161	527	Vorra .....	12	6	28	42	-36	135	100	93	110	-10	80	55	31
164		Winkelhaid .....	32	30	44	35	-5	247	210	180	217	-7	329	254	99
444		Gemeindefreie Gebiete .....	-	-	-	-	-	-	-	-	-	-	-	-	-
		Insgesamt	1155	1186	1845	1777	-591	8444	8580	8420	8222	358	8527	7049	3925
		dar. Verwaltungsgemeinschaft(en)													
		528 Happurg .....	43	35	52	43	-8	189	264	232	225	39	184	145	106
		529 Henfenfeld .....	37	30	39	39	-9	210	201	214	251	-50	207	217	123
		527 Velden .....	31	22	73	80	-58	305	274	244	291	-17	226	167	91
<b>576</b>		<b>Lkr Roth</b>													
111		Abenberg, St .....	34	35	69	81	-46	194	261	204	228	33	190	187	127
113		Allersberg, M .....	82	64	85	66	-2	318	302	296	379	-77	298	275	216
117		Büchenbach .....	32	40	58	60	-20	239	304	306	241	63	236	229	116
121		Georgensgmünd .....	47	52	79	73	-21	316	301	342	294	7	254	239	176
122		Greding, St .....	61	61	73	71	-10	226	256	247	264	-8	254	204	152
126		Heideck, St .....	31	34	36	38	-4	227	142	216	216	-74	175	173	101
127		Hilpoltstein, St .....	91	108	117	109	-1	491	585	485	464	121	545	499	333
128		Kammerstein .....	25	21	19	15	6	133	152	120	132	20	125	124	69
137		Rednitzhembach .....	49	52	56	43	9	360	373	402	354	19	319	300	184
141		Röttenbach .....	25	24	17	21	3	166	156	190	162	-6	149	129	81
142		Rohr .....	37	45	19	25	20	154	161	128	152	9	110	97	75
143		Roth, St .....	182	211	269	232	-21	1298	1157	1316	1218	-61	926	952	535
132		Schwanstetten, M .....	49	50	84	79	-29	361	409	372	394	15	292	331	181
147		Spalt, St .....	43	34	37	47	-13	176	172	181	199	-27	185	153	114
148		Thalmässing, M .....	44	40	66	72	-32	171	170	178	151	19	200	189	109
151		Wendelstein, M .....	91	109	129	170	-61	720	707	760	682	25	739	800	352
444		Gemeindefreie Gebiete .....	-	-	-	-	-	-	-	-	-	-	-	-	-
		Insgesamt	923	980	1213	1202	-222	5550	5608	5743	5530	78	4997	4881	2921
<b>577</b>		<b>Lkr Weißenburg-Gunzenhausen</b>													
111	532	Absberg, M .....	9	8	12	12	-4	100	71	79	69	2	50	22	16
113	533	Alesheim .....	4	11	6	7	4	20	17	22	17	-	57	39	25
115	535	Bergen .....	20	13	9	9	4	43	47	29	60	-13	55	49	31
120	535	Burgsalach .....	7	8	11	2	6	32	25	39	40	-15	50	36	26
122	533	Dittenheim .....	18	14	15	14	-	53	61	53	54	7	77	66	43
125	534	Ellingen, St .....	27	29	41	35	-6	147	155	180	169	-14	169	157	96
127	534	Ettstatt .....	7	5	7	10	-5	33	16	31	29	-13	55	56	49
133	536	Gnotzheim, M .....	4	5	10	6	-1	23	19	26	20	-1	39	31	23
136		Gunzenhausen, St .....	143	143	205	200	-57	693	686	657	642	44	727	626	370
138	532	Haundorf .....	20	26	26	10	16	84	157	100	140	17	118	86	54
140	536	Heidenheim, M .....	19	20	29	39	-19	89	111	88	112	-1	150	94	60

wesen											Erwerbstätigkeit				Gde Schl. Nr.
Volksschulen			Realschulen einschl. Realsch. z. sonderpädagog. Förderung			Gymnasien			Berufsschulen		Sozialversicherungspflichtig Beschäftigte am Arbeitsort				
Schu- len	Schüler	Lehrer	Schu- len	Schüler	Lehrer	Schu- len	Schüler	Lehrer	Schu- len	Schüler	ins- gesamt	männ- lich	weib- lich	Aus- länder	
am 1. Oktober 2010									am 20. Okt. 2010		am 30. Juni 2010				
41	42	43	44	45	46	47	48	49	50	51	52	53	54	55	
1	47	4	-	-	-	-	-	-	-	-	145	81	64	4	111
2	829	51	-	-	-	1	1430	95	-	-	4571	2204	2367	307	112
3	595	36	-	-	-	-	-	-	-	-	1317	587	730	56	117
1	186	13	-	-	-	-	-	-	-	-	419	137	282	12	120
2	647	44	1	847	49	-	-	-	-	-	3066	1773	1293	256	123
1	248	20	-	-	-	-	-	-	-	-	555	238	317	38	128
-	-	-	-	-	-	-	-	-	-	-	1391	958	433	49	129
-	-	-	-	-	-	-	-	-	-	-	205	115	90	19	131
2	742	47	1	727	45	1	1273	80	-	-	4238	1867	2371	203	132
1	70	3	-	-	-	-	-	-	-	-	180	103	77	4	135
7	1694	116	1	771	46	1	1528	96	1	1677	10675	5386	5289	814	138
1	242	15	-	-	-	-	-	-	-	-	1130	704	426	143	139
1	105	6	-	-	-	-	-	-	-	-	727	498	229	69	140
1	172	12	-	-	-	-	-	-	-	-	1002	696	306	66	141
-	-	-	-	-	-	-	-	-	-	-	480	308	172	29	145
1	137	8	-	-	-	-	-	-	-	-	642	452	190	35	146
2	310	24	-	-	-	-	-	-	-	-	880	367	513	37	147
1	76	4	-	-	-	-	-	-	-	-	327	173	154	11	150
3	853	62	1	635	38	1	947	66	-	-	3490	2227	1263	390	152
1	156	10	-	-	-	-	-	-	-	-	1002	452	550	73	154
2	484	34	-	-	-	-	-	-	-	-	1437	648	789	45	155
2	256	17	-	-	-	-	-	-	-	-	3098	2114	984	249	156
1	246	14	-	-	-	-	-	-	-	-	3331	1559	1772	215	157
1	90	6	-	-	-	-	-	-	-	-	410	219	191	11	158
1	258	18	-	-	-	-	-	-	-	-	371	212	159	4	160
-	-	-	-	-	-	-	-	-	-	-	189	74	115	9	161
1	203	11	-	-	-	-	-	-	-	-	436	192	244	27	164
-	-	-	-	-	-	-	-	-	-	-	-	-	-	-	444
39	8646	575	4	2980	178	4	5178	337	1	1677	45714	24344	21370	3175	
2	295	24	-	-	-	-	-	-	-	-	700	319	381	42	
1	186	13	-	-	-	-	-	-	-	-	1104	560	544	60	
1	258	18	-	-	-	-	-	-	-	-	1951	1244	707	62	
2	309	23	1	206	15	-	-	-	-	-	1061	578	483	96	111
2	520	37	-	-	-	-	-	-	-	-	1533	871	662	123	113
3	259	16	-	-	-	-	-	-	-	-	734	411	323	22	117
2	418	28	-	-	-	-	-	-	-	-	2019	1172	847	88	121
3	435	27	-	-	-	-	-	-	-	-	1601	879	722	60	122
2	266	18	-	-	-	-	-	-	-	-	936	598	338	36	126
3	828	55	1	1064	55	1	1158	73	-	-	3865	1861	2004	127	127
1	103	5	-	-	-	-	-	-	-	-	529	337	192	19	128
2	388	27	-	-	-	-	-	-	-	-	1298	763	535	55	137
1	115	10	-	-	-	-	-	-	-	-	479	320	159	41	141
1	145	9	-	-	-	-	-	-	-	-	466	293	173	36	142
5	1226	87	1	1020	64	1	1441	89	1	1509	8699	4494	4205	409	143
1	286	18	-	-	-	-	-	-	-	-	730	350	380	47	132
2	252	15	-	-	-	-	-	-	-	-	923	469	454	18	147
2	298	17	-	-	-	-	-	-	-	-	883	476	407	19	148
4	741	47	-	-	-	-	-	-	-	-	4637	2604	2033	312	151
-	-	-	-	-	-	-	-	-	-	-	-	-	-	-	444
36	6589	439	3	2290	134	2	2599	162	1	1509	30393	16476	13917	1508	
-	-	-	-	-	-	-	-	-	-	-	559	172	387	11	111
1	135	8	-	-	-	-	-	-	-	-	51	26	25	-	113
-	-	-	-	-	-	-	-	-	-	-	115	73	42	-	115
-	-	-	-	-	-	-	-	-	-	-	113	85	28	3	120
-	-	-	-	-	-	-	-	-	-	-	222	150	72	8	122
1	345	23	-	-	-	-	-	-	-	-	683	368	315	32	125
-	-	-	-	-	-	-	-	-	-	-	103	54	49	3	127
1	75	3	-	-	-	-	-	-	-	-	61	40	21	-	133
3	879	61	1	405	23	1	1098	66	1	924	7125	3752	3373	293	136
2	241	16	-	-	-	-	-	-	-	-	161	92	69	5	138
1	312	19	-	-	-	-	-	-	-	-	332	140	192	10	140

Mittelfranken

Gde Schl. Nr.	VGem Schl. Nr.	Gemeinde	Noch: Erwerbstätigkeit										Pendler-saldo	
			Sozialversicherungspflichtig Beschäftigte am Arbeitsort					Sozialversicherungspflichtig Beschäftigte am Wohnort						
			darunter im Wirtschaftsbereich					darunter (Sp. 52)						
			Land- und Forstwirtschaft, Fischerei	Produzierendes Gewerbe	Handel, Verkehr, Gastgewerbe	Unternehmensdienstleister	öffentl. u. priv. Dienstleister	Einpendler		insgesamt	darunter			
								Anzahl	%		Anzahl	%		Anzahl
am 30. Juni 2010														
			56	57	58	59	60	61	62	63	64	65	66	
<b>574</b>		<b>Lkr Nürnberger Land</b>												
111	528	Alfeld	•	78	24	•	32	105	72,4	396	356	89,9	-251	
112		Altdorf b.Nürnberg, St	10	2168	876	350	1167	2927	64,0	5579	3935	70,5	-1008	
117		Burgthann	•	297	502	•	314	826	62,7	4174	3683	88,2	-2857	
120	529	Engelthal	•	7	45	•	344	337	80,4	449	367	81,7	-30	
123		Feucht, M	21	1331	974	228	512	2314	75,5	4715	3963	84,1	-1649	
128	528	Happurg	•	241	124	•	116	354	63,8	1328	1127	84,9	-773	
129	527	Hartenstein	•	1264	•	-	105	1215	87,3	492	316	64,2	899	
131	529	Henfenfeld	•	79	•	40	44	164	80,0	705	664	94,2	-500	
132		Hersbruck, St	31	1770	755	496	1186	2874	67,8	4263	2899	68,0	-25	
135		Kirchensittenbach	7	68	72	4	29	101	56,1	796	717	90,1	-616	
138		Lauf a.d.Pegnitz, St	7	4377	2414	1061	2816	7454	69,8	9596	6375	66,4	1079	
139		Leinburg	•	687	275	•	108	804	71,2	2571	2245	87,3	-1441	
140		Neuhaus a.d.Pegnitz, M	-	572	64	16	75	475	65,3	1093	841	76,9	-366	
141		Neunkirchen a.Sand	5	294	467	101	135	856	85,4	1724	1578	91,5	-722	
145	529	Offenhausen	•	411	•	30	30	385	80,2	671	576	85,8	-191	
146		Ottensoo	•	176	403	•	34	562	87,5	780	700	89,7	-138	
147		Pommelsbrunn	•	301	246	•	282	594	67,5	1880	1594	84,8	-1000	
150		Reichenschwand	•	101	91	•	40	269	82,3	827	769	93,0	-500	
152		Röthenbach/Pegnitz, St	3	2130	476	269	612	2651	76,0	4320	3481	80,6	-830	
154		Rückersdorf	•	289	•	279	344	879	87,7	1394	1271	91,2	-392	
155		Schnaittach, M	6	484	504	71	372	921	64,1	3115	2599	83,4	-1678	
156		Schwaig b.Nürnberg	•	1621	•	714	372	2710	87,5	2832	2444	86,3	266	
157		Schwarzenbruck	•	426	•	775	1663	2659	79,8	2912	2240	76,9	419	
158		Simmelsdorf	7	142	77	36	148	273	66,6	1214	1077	88,7	-804	
160	527	Velden, St	•	169	30	•	151	238	64,2	702	569	81,1	-331	
161	527	Vorra	-	40	14	7	128	129	68,3	604	544	90,1	-415	
164		Winkelhaid	•	86	156	•	156	298	68,3	1551	1413	91,1	-1115	
444		Gemeindefreie Gebiete	-	-	-	-	-	-	-	-	-	-	-	
		Insgesamt	139	19609	9597	5054	11315	33374	73,0	60683	48343	79,7	-14969	
		dar. Verwaltungsgemeinschaft(en)												
		528 Happurg	•	319	148	•	148	459	65,6	1724	1483	86,0	-1024	
		529 Henfenfeld	•	497	•	•	418	886	80,3	1825	1607	88,1	-721	
		527 Velden	•	1473	•	•	384	1582	81,1	1798	1429	79,5	153	
<b>576</b>		<b>Lkr Roth</b>												
111		Abenberg, St	•	547	239	•	236	680	64,1	2021	1640	81,1	-960	
113		Allersberg, M	53	760	310	116	294	839	54,7	3093	2399	77,6	-1560	
117		Büchenbach	3	350	129	87	165	540	73,6	1966	1772	90,1	-1232	
121		Georgensgmünd	10	1239	343	146	281	1432	70,9	2413	1826	75,7	-394	
122		Greding, St	3	679	443	133	343	796	49,7	2603	1798	69,1	-1002	
126		Heideck, St	13	609	153	58	103	559	59,7	1743	1366	78,4	-807	
127		Hilpoltstein, St	31	1105	753	244	1732	2187	56,6	4804	3126	65,1	-939	
128		Kammerstein	6	238	226	20	39	431	81,5	1010	912	90,3	-481	
137		Rednitzhembach	•	467	539	•	155	1049	80,8	2628	2379	90,5	-1330	
141		Röttenbach	•	215	150	•	52	368	76,8	1076	965	89,7	-597	
142		Rohr	37	143	206	26	54	334	71,7	1343	1211	90,2	-877	
143		Roth, St	21	3134	1687	1333	2524	5452	62,7	9199	5952	64,7	-500	
132		Schwanstetten, M	•	211	238	•	197	513	70,3	2592	2375	91,6	-1862	
147		Spalt, St	13	502	205	77	126	489	53,0	1897	1463	77,1	-974	
148		Thalmässing, M	18	324	292	53	196	450	51,0	1831	1398	76,4	-948	
151		Wendelstein, M	15	2156	1383	412	671	3469	74,8	5670	4502	79,4	-1033	
444		Gemeindefreie Gebiete	-	-	-	-	-	-	-	-	-	-	-	
		Insgesamt	240	12679	7296	3010	7168	19588	64,4	45889	35084	76,5	-15496	
<b>577</b>		<b>Lkr Weißenburg-Gunzenhausen</b>												
111	532	Absberg, M	•	65	72	•	403	469	83,9	441	351	79,6	118	
113		Alesheim	•	31	•	•	10	26	51,0	346	321	92,8	-295	
115	535	Bergen	•	58	27	17	•	69	60,0	444	398	89,6	-329	
120	535	Burgsalach	3	88	9	4	9	66	58,4	486	439	90,3	-373	
122		533 Dittenheim	•	82	92	•	25	149	67,1	713	640	89,8	-491	
125	534	Ellingen, St	35	350	70	50	178	477	69,8	1352	1146	84,8	-669	
127	534	Ettenstatt	•	58	•	15	12	75	72,8	320	292	91,3	-217	
133	536	Gnotzheim, M	3	29	16	7	6	34	55,7	310	283	91,3	-249	
136		Gunzenhausen, St	35	2896	1455	925	1814	4168	58,5	5616	2659	47,3	1509	
138	532	Haundorf	•	64	58	•	30	117	72,7	1019	975	95,7	-858	
140	536	Heidenheim, M	6	78	78	12	158	177	53,3	883	728	82,4	-551	

Land- und Forstwirtschaft													Gde Schl. Nr.
Landwirtschaftliche Betriebe mit einer landwirtschaftlich genutzten Fläche von ... ha								Viehbestand am 1. März 2010					
unter 5	5	10	20	50	100 oder mehr	ins- gesamt	darunter 5 oder mehr ha LF	Rinder		Schweine	Schafe		
	bis unter							ins- gesamt	darunter Milch- kühe				
	10	20	50	100									
2010													
67	68	69	70	71	72	73	74	75	76	77	78		
–	10	5	2	3	1	21	21	471	188	217	•	111	
2	21	14	11	10	3	61	59	1753	605	1054	757	112	
2	17	8	11	8	2	48	46	1163	416	196	94	117	
2	11	3	3	2	1	22	20	417	157	137	531	120	
–	1	1	–	–	–	2	2	–	–	–	–	123	
3	14	15	5	7	2	46	43	933	232	488	149	128	
1	10	12	11	2	1	37	36	563	175	691	33	129	
–	7	–	3	2	–	12	12	148	•	591	722	131	
2	3	4	8	3	2	22	20	1034	443	494	•	132	
–	13	25	22	7	1	68	68	1470	563	1792	379	135	
11	14	23	17	8	2	75	64	1097	402	1193	901	138	
1	12	18	8	6	1	46	45	1198	431	545	22	139	
–	9	11	6	4	–	30	30	443	156	200	–	140	
–	1	4	7	2	1	15	15	•	81	991	167	141	
1	11	9	8	2	4	35	34	847	336	30	804	145	
–	3	7	3	–	2	15	15	347	174	241	•	146	
1	13	17	16	3	3	53	52	976	408	1036	1452	147	
–	2	–	4	2	–	8	8	446	153	163	•	150	
1	4	–	1	2	–	8	7	162	•	•	•	152	
–	1	–	2	–	–	3	3	•	–	•	•	154	
4	19	19	14	10	3	69	65	1539	618	3298	577	155	
–	–	2	1	–	–	3	3	•	–	•	–	156	
1	3	7	–	2	–	13	12	272	109	•	–	157	
3	9	14	10	4	–	40	37	799	323	547	•	158	
1	3	9	8	3	1	25	24	898	405	136	52	160	
–	5	8	4	6	–	23	23	586	199	263	131	161	
1	2	5	2	1	–	11	10	225	68	64	•	164	
–	–	–	–	–	–	–	–	–	–	–	–	444	
37	218	240	187	99	30	811	774	18002	6756	14377	7000		
3	24	20	7	10	3	67	64	1404	420	705	•		
3	29	12	14	6	5	69	66	1412	•	758	2057		
2	18	29	23	11	2	85	83	2047	779	1090	216		
6	15	25	22	8	–	76	70	1133	409	2432	114	111	
3	23	23	15	9	2	75	72	2283	838	1294	379	113	
–	10	11	14	8	–	43	43	1363	572	381	45	117	
3	19	14	10	9	–	55	52	974	408	150	118	121	
2	40	59	43	19	9	172	170	3179	1199	4905	1563	122	
3	17	22	15	13	2	72	69	3080	1096	1337	137	126	
1	31	41	25	22	10	130	129	5127	1853	1221	871	127	
2	12	21	18	10	2	65	63	2430	991	1070	770	128	
–	3	2	2	1	1	9	9	292	104	•	–	137	
–	6	7	6	4	–	23	23	757	289	•	–	141	
1	18	30	24	10	1	84	83	2698	1105	720	152	142	
2	14	12	10	18	–	56	54	2221	868	326	305	143	
–	2	9	6	5	–	22	22	1040	392	408	–	132	
30	30	24	17	11	–	112	82	2423	878	602	235	147	
4	37	53	44	27	6	171	167	5739	2085	4591	2210	148	
3	1	8	7	6	–	25	22	854	370	114	–	151	
–	–	–	–	–	–	–	–	–	–	–	–	444	
60	278	361	278	180	33	1190	1130	35593	13457	19708	6899		
7	7	7	9	2	1	33	26	935	301	439	89	111	
5	9	13	12	13	2	54	49	2306	792	4711	302	113	
2	8	8	5	7	2	32	30	737	250	2046	149	115	
–	7	9	21	4	1	42	42	1657	651	1887	•	120	
2	13	29	17	10	3	74	72	1870	561	7964	7	122	
2	8	18	21	11	3	63	61	2971	1008	2319	1865	125	
2	7	6	11	4	1	31	29	1112	399	2083	145	127	
2	5	7	3	3	2	22	20	1058	326	1355	195	133	
6	31	43	31	25	4	140	134	5278	1438	7222	275	136	
–	13	9	7	9	2	40	40	1997	682	413	263	138	
2	15	31	18	8	4	78	76	3423	1112	697	460	140	

## Mittelfranken

Gde Schl. Nr.	VGem Schl. Nr.	Gemeinde	Gewerbe- anzeigen		Verarbeitendes Gewerbe sowie Bergbau und Gewinnung von Steinen und Erden			Umwelt								
			An- meldun- gen	Ab- meldun- gen	Be- triebe	Be- schäf- tigte	Brutto- entgelte	Wasser- versorgung		Kanali- sation		Klär- anlagen		Wasser- ge- winnung	Wasser- pro-Kopf- Verbrauch	
								Angeschlossenene Einwohner								Anzahl
			insgesamt		am 30. September		1000 €		Anzahl	%	Anzahl	%	Anzahl	%	1000 m³	
			2010													2007
79	80	81	82	83	84	85	86	87	88	89	90	91				
<b>574</b>		<b>Lkr Nürnberger Land</b>														
111	528	Alfeld	24	13	1	•	•	1137	99,0	1084	94,4	1084	94,4	93	130,1	
112		Altdorf b.Nürnberg, St	151	171	14	1761	65202	15346	100,0	14954	97,4	14954	97,4	669	130,1	
117		Burgthann	121	103	3	138	3165	11372	100,0	11242	98,8	11242	98,8	807	125,3	
120	529	Engelthal	6	3	–	–	–	1160	100,0	1131	97,5	1131	97,5	4	155,9	
123		Feucht, M	133	114	8	1011	52672	13328	100,0	13290	99,7	13290	99,7	775	128,5	
128	528	Happurg	27	49	2	•	•	3653	99,9	3578	97,9	3578	97,9	203	134,2	
129	527	Hartenstein	7	9	2	•	•	1312	94,1	1112	79,7	1112	79,7	122	135,7	
131	529	Henfenfeld	21	8	3	113	2871	1854	99,8	1848	99,5	1848	99,5	273	99,0	
132		Hersbruck, St	113	107	8	1220	32736	12393	99,9	12275	99,0	12275	99,0	662	122,5	
135		Kirchensittenbach	27	24	–	–	–	2220	99,6	2168	97,3	2063	92,6	79	127,1	
138		Lauf a.d.Pegnitz, St	277	257	18	3879	136050	26150	99,8	25814	98,5	25787	98,4	1497	110,3	
139		Leinburg	72	38	4	532	16643	6436	100,0	6366	98,9	6366	98,9	452	141,8	
140		Neuhaus a.d.Pegnitz, M	12	15	3	550	17634	2912	100,0	2885	99,1	2846	97,7	10587	118,5	
141		Neunkirchen a.Sand	43	42	3	144	5178	4704	100,0	4690	99,7	4690	99,7	377	128,1	
145	529	Offenhausen	10	6	1	•	•	1627	99,9	1507	92,5	1507	92,5	55	129,7	
146		Ottensoos	19	21	2	•	•	2043	100,0	2026	99,2	2026	99,2	106	128,7	
147		Pommelsbrunn	63	39	3	182	6290	5317	99,4	4942	92,4	4942	92,4	298	119,5	
150		Reichenschwand	22	13	2	•	•	2265	100,0	2259	99,7	2259	99,7	119	123,4	
152		Röthenbach/Pegnitz, St	144	139	8	1492	50732	12032	99,9	12039	100,0	12039	100,0	622	138,0	
154		Rückersdorf	48	41	2	•	•	4473	100,0	4473	100,0	4473	100,0	265	134,8	
155		Schnaittach, M	100	69	7	270	6992	8190	99,9	8094	98,7	8094	98,7	655	124,8	
156		Schwaig b.Nürnberg	135	105	14	1530	62339	8183	100,0	8178	99,9	8178	99,9	–	133,9	
157		Schwarzenbruck	109	88	3	201	8971	8443	99,8	8421	99,6	8421	99,6	539	136,3	
158		Simmelsdorf	27	29	4	75	3115	3247	99,9	3094	95,2	3094	95,2	198	120,7	
160	527	Velden, St	16	16	1	•	•	1829	100,0	1481	81,0	1481	81,0	–	152,8	
161	527	Vorra	10	11	–	–	–	1732	97,1	1737	97,4	1737	97,4	100	128,1	
164		Winkelhaid	40	33	–	–	–	4045	100,0	4039	99,9	4039	99,9	282	117,2	
444		Gemeindefreie Gebiete	–	–	–	–	–	–	–	–	–	–	–	–	–	
		Insgesamt	1777	1563	116	15353	547023	167403	99,8	164727	98,2	164556	98,1	19839	126,3	
		dar. Verwaltungsgemeinschaft(en)														
		528 Happurg	51	62	3	•	•	4790	99,7	4662	97,0	4662	97,0	296	133,3	
		529 Henfenfeld	37	17	4	•	•	4641	99,9	4486	96,6	4486	96,6	332	124,0	
		527 Velden	33	36	3	•	•	4873	97,3	4330	86,5	4330	86,5	222	139,4	
<b>576</b>		<b>Lkr Roth</b>														
111		Abenberg, St	46	40	2	•	•	5531	99,9	5516	99,7	5516	99,7	172	114,9	
113		Allersberg, M	100	75	7	434	12823	8053	100,0	7854	97,5	7674	95,3	4984	122,1	
117		Büchenbach	36	43	1	•	•	5171	100,0	5091	98,5	5091	98,5	735	122,9	
121		Georgensgmünd	96	82	12	1079	35936	6717	100,0	6637	98,8	6637	98,8	315	126,0	
122		Greding, St	71	43	4	476	15155	7079	99,9	6884	97,1	6787	95,8	769	111,1	
126		Heideck, St	45	59	4	754	16826	4798	100,0	4329	90,2	4329	90,2	311	135,9	
127		Hilpoltstein, St	121	79	11	723	21703	13208	99,7	13022	98,3	13022	98,3	797	142,1	
128		Kammerstein	35	20	1	•	•	2785	100,0	2665	95,7	2665	95,7	498	134,8	
137		Rednitzhembach	83	61	5	231	5645	6948	100,0	6908	99,4	6908	99,4	357	118,3	
141		Röttenbach	52	53	2	•	•	2956	99,9	2942	99,4	2942	99,4	198	116,8	
142		Rohr	35	29	1	•	•	3388	100,0	3306	97,6	3306	97,6	85	131,0	
143		Roth, St	270	237	25	2039	76556	24856	100,0	24803	99,8	24803	99,8	1347	110,9	
132		Schwanstetten, M	83	53	3	118	4272	7445	100,0	7370	99,0	7370	99,0	150	121,4	
147		Spalt, St	48	28	7	377	10379	4989	98,9	4792	95,0	4792	95,0	–	125,8	
148		Thalmässing, M	27	25	3	126	3418	5303	99,8	5137	96,7	4679	88,1	189	134,3	
151		Wendelstein, M	178	193	12	1146	35284	15915	99,9	15767	98,9	15767	98,9	1282	130,7	
444		Gemeindefreie Gebiete	–	–	–	–	–	–	–	–	–	–	–	–	–	
		Insgesamt	1326	1120	100	8160	258637	125142	99,9	123023	98,2	122288	97,6	12189	123,7	
<b>577</b>		<b>Lkr Weißenburg-Gunzenhausen</b>														
111	532	Absberg, M	28	24	–	–	–	1311	100,0	1308	99,8	1308	99,8	–	117,0	
113	533	Alesheim	6	2	–	–	–	980	98,1	980	98,1	980	98,1	72	123,0	
115	535	Bergen	10	6	1	•	•	1117	100,0	1108	99,2	1108	99,2	–	120,2	
120	535	Burgsalach	10	8	–	–	–	1214	100,0	1214	100,0	1214	100,0	–	142,2	
122	533	Dittenheim	25	8	–	–	–	1730	99,7	1722	99,2	1722	99,2	79	121,9	
125	534	Ellingen, St	34	22	4	200	4826	3710	99,3	3710	99,3	3710	99,3	–	114,5	
127	534	Ettenstatt	4	1	–	–	–	841	100,0	826	98,2	826	98,2	63	120,5	
133	536	Gnotzheim, M	7	5	–	–	–	878	100,0	858	97,7	843	96,0	315	140,4	
136		Gunzenhausen, St	208	148	16	2361	76475	16320	99,9	16286	99,7	16286	99,7	5121	105,8	
138	532	Haundorf	33	29	–	–	–	2693	99,4	2633	97,2	2633	97,2	–	110,9	
140	536	Heidenheim, M	27	13	–	–	–	2422	98,8	2398	97,8	2398	97,8	37	134,6	



Bauhauptgewerbe		Bautätigkeit und Wohnungswesen										Gde Schl. Nr.
Betriebe	Be- schäftigte	Baugenehmigungen		Fertiggestellte Wohngebäude (Neuerichtungen)			Fertiggestellte Wohnungen in Wohn- und Nichtwohngebäuden					
		Wohn- gebäude (Neuer- richtungen)	Wohnungen in Wohn- und Nichtwohn- gebäuden	ins- gesamt	davon mit ... Wohnung(en)			ins- gesamt	davon mit ... Räumen			
					1	2	3 oder mehr		1 oder 2	3 oder 4	5 oder mehr	
Ende Juni 2010		2010										
92	93	94	95	96	97	98	99	100	101	102	103	
4	5	-	1	-	-	-	-	2	-1	2	1	111
11	57	25	40	29	24	4	1	44	2	11	31	112
11	49	17	24	14	12	2	-	20	3	-	17	117
3	23	1	1	-	-	-	-	-	-	-	-	120
6	80	18	20	11	9	-	2	23	1	4	18	123
6	38	4	5	3	3	-	-	1	-1	-2	4	128
-	-	-	-	-	-	-	-	-1	-	-1	-	129
4	13	2	2	2	2	-	-	3	-	-	3	131
5	41	16	31	18	15	1	2	33	5	11	17	132
4	13	3	5	2	1	1	-	7	1	-2	8	135
12	79	34	78	58	53	3	2	111	10	37	64	138
9	40	13	20	12	12	-	-	14	-	-1	15	139
4	32	1	3	1	1	-	-	3	-	1	2	140
1	•	2	4	4	4	-	-	5	-	-	5	141
6	44	-	1	-	-	-	-	-	-	-	-	145
4	27	10	10	6	6	-	-	10	3	1	6	146
4	55	7	10	5	4	1	-	7	-	-	7	147
5	27	13	13	2	2	-	-	2	-	-	2	150
8	266	28	33	25	21	3	1	29	2	14	13	152
4	19	10	15	8	7	1	-	9	-	-2	11	154
12	72	10	9	14	12	2	-	19	-	3	16	155
11	77	21	33	13	13	-	-	13	-	-3	16	156
5	39	7	9	11	9	1	1	16	-	-2	18	157
11	58	6	6	4	4	-	-	4	-	-3	7	158
2	•	7	14	-	-	-	-	-	-	-1	1	160
2	•	2	2	2	2	-	-	2	-	-1	3	161
3	5	8	10	17	16	-	1	24	-	7	17	164
-	-	-	-	-	-	-	-	-	-	-	-	444
157	1211	265	399	261	232	19	10	400	25	73	302	
10	43	4	6	3	3	-	-	3	-2	-	5	
13	80	3	4	2	2	-	-	3	-	-	3	
4	•	9	16	2	2	-	-	1	-	-3	4	
10	59	13	16	6	6	-	-	6	-	1	5	111
6	58	19	25	8	7	-	1	15	-	8	7	113
6	22	14	15	6	6	-	-	6	-	-	6	117
6	33	10	12	20	17	3	-	23	2	2	19	121
8	116	10	14	13	13	-	-	16	-	5	11	122
7	55	4	9	3	3	-	-	4	-	-2	6	126
12	127	27	39	43	40	1	2	53	3	6	44	127
5	79	9	13	9	8	-	1	12	-	3	9	128
3	•	8	8	9	9	-	-	9	-	-1	10	137
4	48	5	5	12	11	1	-	13	-	2	11	141
9	39	10	13	10	10	-	-	11	-	1	10	142
32	245	25	34	19	17	2	-	21	1	-	20	143
2	•	9	14	5	5	-	-	6	-	2	4	132
11	69	6	6	3	3	-	-	3	-	-	3	147
6	69	6	10	2	2	-	-	2	-	-	2	148
12	201	9	10	19	16	2	1	26	-	5	21	151
-	-	-	-	-	-	-	-	-	-	-	-	444
139	1250	184	243	187	173	9	5	226	6	32	188	
5	33	4	4	1	1	-	-	2	1	-	1	111
5	26	2	2	-	-	-	-	1	-	1	-	113
3	16	3	4	1	-	1	-	2	-	-	2	115
3	14	2	6	1	1	-	-	3	-	2	1	120
6	50	5	5	1	1	-	-	4	-	2	2	122
4	50	3	4	3	3	-	-	5	-	-3	8	125
3	12	1	1	1	1	-	-	1	-	-1	2	127
1	•	1	2	-	-	-	-	-	-	-	-	133
10	43	26	59	17	13	4	-	31	2	4	25	136
6	28	5	7	2	2	-	-	5	-	3	2	138
4	49	4	5	3	3	-	-	4	-	1	3	140

## Mittelfranken

Gde Schl. Nr.	VGem Schl. Nr.	Gemeinde	Noch: Bautätigkeit und Wohnungswesen					Fremdenverkehr			
			Bestand an Wohngebäuden insgesamt (ohne Wohnheime)	Bestand an Wohnungen in Wohn- und Nichtwohngebäuden (ohne Wohnungen in Wohnheimen)				Räume insgesamt	Gästebetten im Juni (Angebot)	Gästeankünfte	Gästeübernachtungen
				insgesamt	davon mit ... Räumen						
					1 oder 2	3 oder 4	5 oder mehr				
			31. Dezember 2010						2010		
104	105	106	107	108	109	110	111	112			
<b>574</b>		<b>Lkr Nürnberger Land</b>									
111	528	Alfeld .....	386	503	17	157	329	2702	.	.	.
112		Altdorf b.Nürnberg, St .....	4096	7091	412	2903	3776	34222	233	13008	27961
117		Burgthann .....	3404	4976	175	1746	3055	25353	125	7803	13362
120	529	Engelthal .....	365	492	10	149	333	2684	.	.	.
123		Feucht, M .....	3207	6208	314	3099	2795	28202	83	4684	6470
128	528	Happurg .....	1123	1649	51	633	965	8484	118	3819	7930
129	527	Hartenstein .....	387	597	43	225	329	2941	.	.	.
131	529	Henfenfeld .....	553	818	29	318	471	4108	-	-	-
132		Hersbruck, St .....	3107	6019	398	2824	2797	27851	535	20592	101478
135		Kirchensittenbach .....	671	896	21	294	581	4871	162	9680	16353
138		Lauf a.d.Pegnitz, St .....	6038	12656	889	6325	5442	57051	381	31893	47988
139		Leinburg .....	1770	2675	62	980	1633	13776	124	8327	16539
140		Neuhaus a.d.Pegnitz, M .....	823	1336	40	486	810	6844	133	1633	5205
141		Neunkirchen a.Sand .....	1174	2145	118	984	1043	9948	-	-	-
145	529	Offenhausen .....	455	548	2	144	402	3158	.	.	.
146		Ottensoos .....	611	871	25	307	539	4532	-	-	-
147		Pommelsbrunn .....	1657	2409	94	940	1375	12159	174	10074	20800
150		Reichenschwand .....	681	1006	38	406	562	4937	189	8979	17445
152		Röthenbach/Pegnitz, St .....	2488	6033	249	3409	2375	26628	.	3447	6075
154		Rückersdorf .....	1532	2328	127	814	1387	11692	132	3396	7578
155		Schnaittach, M .....	2191	3511	152	1405	1954	17508	175	12522	19310
156		Schwaig b.Nürnberg .....	2447	4320	229	2024	2067	20096	157	7467	14390
157		Schwarzenbruck .....	2390	3655	224	1211	2220	18298	385	19552	33368
158		Simmelsdorf .....	1020	1403	32	490	881	7256	.	.	.
160	527	Velden, St .....	543	816	19	324	473	4246	95	1665	7493
161	527	Vorra .....	538	758	30	293	435	3858	104	5076	11462
164		Winkelhaid .....	1125	1731	48	638	1045	8758	.	.	.
444		Gemeindefreie Gebiete .....	-	-	-	-	-	-	-	-	-
		Insgesamt	44782	77450	3848	33528	40074	372163	3569	181871	399101
		dar. Verwaltungsgemeinschaft(en)									
		528 Happurg .....	1509	2152	68	790	1294	11186	.	.	.
		529 Henfenfeld .....	1373	1858	41	611	1206	9950	.	.	.
		527 Velden .....	1468	2171	92	842	1237	11045	.	.	.
<b>576</b>		<b>Lkr Roth</b>									
111		Abenberg, St .....	1655	2200	75	695	1430	11625	120	6937	12377
113		Allersberg, M .....	2362	3354	82	1073	2199	17715	314	17771	27283
117		Büchenbach .....	1442	2193	58	832	1303	11051	.	.	.
121		Georgensgmünd .....	1980	2797	59	1023	1715	14614	.	.	.
122		Greding, St .....	2078	2794	97	682	2015	16123	476	41148	54417
126		Heideck, St .....	1478	1927	76	479	1372	10890	.	.	.
127		Hilpoltstein, St .....	3621	5096	160	1453	3483	27765	190	14739	23113
128		Kammerstein .....	846	1095	25	293	777	5964	.	.	.
137		Rednitzhembach .....	1932	3029	85	1119	1825	15224	71	2102	5008
141		Röttenbach .....	803	1148	34	354	760	6065	.	.	.
142		Rohr .....	1108	1403	24	350	1029	7913	-	-	-
143		Roth, St .....	5935	11353	465	5146	5742	53365	234	14677	31113
132		Schwanstetten, M .....	2240	3232	128	956	2148	16495	.	.	.
147		Spalt, St .....	1601	2277	75	835	1367	11737	737	32092	106385
148		Thalmässing, M .....	1681	2198	90	563	1545	12530	94	2074	5020
151		Wendelstein, M .....	4724	7396	254	2809	4333	36636	194	7805	14896
444		Gemeindefreie Gebiete .....	-	-	-	-	-	-	-	-	-
		Insgesamt	35486	53492	1787	18662	33043	275712	2665	148890	299374
<b>577</b>		<b>Lkr Weißenburg-Gunzenhausen</b>									
111	532	Absberg, M .....	371	630	77	217	336	3054	305	4993	27790
113		533 Alesheim .....	297	374	7	82	285	2158	.	.	.
115		535 Bergen .....	335	455	14	132	309	2546	.	.	.
120		535 Burgsalach .....	361	449	13	102	334	2533	-	-	-
122		533 Dittenheim .....	545	708	29	161	518	4042	48	1127	3303
125		534 Ellingen, St .....	1112	1589	70	497	1022	8382	78	2053	3204
127		534 Ettenstatt .....	254	339	8	87	244	1928	-	-	-
133		536 Gnotzheim, M .....	283	344	11	61	272	2091	.	.	.
136		Gunzenhausen, St .....	4225	7671	380	3163	4128	37749	1421	58519	220345
138		532 Haundorf .....	835	1158	76	365	717	6022	316	4408	22614
140		536 Heidenheim, M .....	824	1147	44	370	733	6170	174	5262	15247

Straßenverkehrsunfälle				Einrichtungen für ältere Menschen				Empfänger von Sozialhilfe nach SGB XII			Gde Schl. Nr.
Straßenverkehrsunfälle insgesamt	davon Unfälle mit		dabei Verunglückte	Einrichtungen insgesamt	verfügbare Plätze	Bewohner	Personal (Beschäftigte)	3. Kapitel "Hilfe zum Lebensunterhalt"	4. Kapitel "Grund-sicherung im Alter und bei Erwerbs-minderung"	5. bis 9. Kapitel "Sonstige Hilfen"	
	Personen-schaden	nur Sach-schaden									
2010				am 15. Dezember 2010				am 31. Dezember 2010			
113	114	115	116	117	118	119	120	121	122	123	
1	1	-	1	-	-	-	-	-	•	5	111
100	64	36	87	3	193	162	113	68	91	265	112
42	28	14	43	1	140	133	87	17	32	111	117
9	5	4	5	-	-	-	-	3	4	21	120
157	98	59	142	-	-	-	-	6	33	64	123
15	13	2	20	1	45	33	27	9	10	34	128
5	4	1	8	1	151	151	147	43	42	130	129
10	9	1	15	-	-	-	-	•	•	10	131
41	37	4	45	2	122	122	89	83	92	278	132
6	6	-	8	-	-	-	-	-	-	16	135
125	99	26	128	4	298	277	178	95	202	291	138
32	19	13	24	-	-	-	-	•	12	43	139
11	10	1	14	-	-	-	-	•	5	12	140
17	16	1	22	1	42	34	25	5	22	51	141
4	2	2	2	-	-	-	-	-	-	8	145
7	4	3	9	-	-	-	-	•	-	6	146
21	19	2	24	1	104	101	96	9	23	56	147
11	9	2	11	-	-	-	-	•	5	11	150
61	46	15	64	4	303	289	219	17	46	131	152
12	10	2	13	-	-	-	-	21	5	49	154
73	49	24	79	-	-	-	-	34	50	83	155
41	29	12	39	-	-	-	-	14	37	77	156
41	29	12	36	3	313	306	194	42	46	111	157
15	9	6	11	1	22	15	24	19	17	47	158
3	3	-	6	-	-	-	-	25	26	45	160
7	6	1	6	3	138	136	106	51	40	83	161
70	31	39	47	1	96	93	54	4	8	42	164
-	-	-	-	-	-	-	-	-	-	-	444
937	655	282	909	26	1967	1852	1359	570	853	2080	
16	14	2	21	1	45	33	27	-	-	-	
23	16	7	22	-	-	-	-	-	-	-	
15	13	2	20	4	289	287	253	-	-	-	
20	14	6	23	1	86	81	73	4	10	53	111
88	65	23	85	1	94	90	51	12	28	87	113
16	8	8	14	1	47	45	34	4	19	49	117
39	30	9	33	1	98	95	73	20	33	100	121
60	39	21	61	2	110	106	89	12	21	70	122
26	25	1	35	-	-	-	-	20	18	76	126
100	63	37	97	2	92	79	75	460	432	752	127
34	28	6	47	-	-	-	-	•	5	17	128
18	17	1	22	-	-	-	-	5	17	46	137
13	9	4	10	-	-	-	-	•	12	23	141
17	11	6	22	-	-	-	-	•	4	27	142
124	94	30	127	4	435	381	322	127	225	439	143
14	12	2	12	2	48	48	48	7	26	35	132
22	17	5	18	1	30	29	30	•	9	37	147
25	16	9	29	2	83	78	67	12	28	68	148
180	112	68	173	2	118	115	131	7	41	81	151
-	-	-	-	-	-	-	-	-	-	-	444
796	560	236	808	19	1241	1147	993	697	928	1960	
9	9	-	15	-	-	-	-	132	146	161	111
3	3	-	4	-	-	-	-	-	-	8	113
-	-	-	-	-	-	-	-	•	4	16	115
4	3	1	4	-	-	-	-	-	4	8	120
8	5	3	10	-	-	-	-	•	•	15	122
19	12	7	21	1	65	65	48	5	11	49	125
7	6	1	9	-	-	-	-	-	•	6	127
3	2	1	2	-	-	-	-	-	3	5	133
87	71	16	84	3	295	288	201	111	137	259	136
19	17	2	24	-	-	-	-	4	7	20	138
7	7	-	9	2	113	102	110	30	35	76	140

Mittelfranken

Gde Schl. Nr.	VGem Schl. Nr.	Gemeinde	Lohn- und Einkommensteuer								
			Lohn- und Einkommensteuerpflichtige	Gesamtbetrag der Einkünfte		Lohn- und Einkommensteuer		Arbeitnehmer (=Lohnsteuerfälle)		Bruttolohn	
				insgesamt	je Steuerpflichtigen	insgesamt	je Steuerpflichtigen	insgesamt	je 1000 Einwohner	insgesamt	je Arbeitnehmer
			Anzahl	1000 €	€	1000 €	€	Anzahl		1000 €	€
			2007								
			124	125	126	127	128	129	130	131	132
<b>574</b>		<b>Lkr Nürnberger Land</b>									
111	528	Alfeld .....	555	15829	28520	2179	3925	559	496	13827	24735
112		Altdorf b.Nürnberg, St .....	7745	283795	36642	51532	6654	8209	534	234995	28627
117		Burgthann .....	5633	203126	36060	36304	6445	6173	543	176962	28667
120	529	Engelthal .....	552	17633	31943	2721	4930	599	517	15458	25806
123		Feucht, M .....	6709	215385	32104	35854	5344	7132	537	188300	26402
128	528	Happurg .....	1791	57574	32147	9330	5209	1902	527	47085	24756
129	527	Hartenstein .....	607	16495	27175	2341	3857	656	478	15562	23723
131	529	Henfenfeld .....	904	27759	30707	4299	4756	997	537	25526	25603
132		Hersbruck, St .....	6302	254885	40445	54775	8692	6647	538	160657	24170
135		Kirchensittichbach .....	997	28468	28553	4070	4082	1061	477	25257	23805
138		Lauf a.d.Pegnitz, St .....	13321	474031	35585	87197	6546	14209	543	382481	26918
139		Leinburg .....	3228	112005	34698	19311	5982	3527	550	96747	27430
140		Neuhaus a.d.Pegnitz, M .....	1444	39129	27097	5487	3800	1574	541	36469	23170
141		Neunkirchen a.Sand .....	2396	74185	30962	11938	4926	2619	557	64376	24580
145	529	Offenhausen .....	770	31196	40514	5765	7487	833	517	20493	24601
146		Ottensoos .....	1029	36357	35332	6357	6178	1130	555	30863	27312
147		Pommelsbrunn .....	2593	78783	30383	12852	4956	2743	514	69242	25243
150		Reichenschwand .....	1090	34160	31340	5256	4822	1183	526	30150	25486
152		Röthenbach/Pegnitz, St .....	6340	186144	29360	30957	4883	6929	577	160843	23213
154		Rückersdorf .....	2285	137173	60032	33370	14604	2254	507	74101	32875
155		Schnaittach, M .....	4067	137140	33720	24621	6054	4411	538	116256	26356
156		Schwaig b.Nürnberg .....	4493	195294	43466	40823	9086	4548	553	134597	29595
157		Schwarzenbruck .....	4137	155884	37680	30139	7285	4459	523	122108	27385
158		Simmelsdorf .....	1582	49827	31496	8261	5222	1664	517	41282	24809
160	527	Velden, St .....	947	27678	29228	4252	4490	1041	570	25613	24604
161	527	Vorra .....	787	21699	27572	3043	3867	839	472	19571	23327
164		Winkelhaid .....	2023	73711	36437	13780	6812	2238	551	66067	29521
444		Gemeindefreie Gebiete .....	-	-	-	-	-	-	-	-	-
		Insgesamt	84327	2985346	35402	546815	6484	90136	538	2394888	26570
		dar. Verwaltungsgemeinschaft(en)									
		528 Happurg .....	2346	73403	31289	11508	4905	2461	519	60912	24751
		529 Henfenfeld .....	2226	76587	34406	12786	5744	2429	525	61477	25310
		527 Velden .....	2341	65873	28139	9637	4116	2536	510	60746	23953
<b>576</b>		<b>Lkr Roth</b>									
111		Abenberg, St .....	2530	80054	31642	12639	4996	2699	488	67647	25064
113		Allersberg, M .....	3820	119333	31239	18868	4939	4017	497	102517	25521
117		Büchenbach .....	2536	86427	34080	14774	5826	2768	534	72308	26123
121		Georgensgmünd .....	3180	100021	31453	15687	4933	3398	507	85042	25027
122		Greding, St .....	3286	99919	30407	14571	4434	3449	487	87965	25504
126		Heideck, St .....	2270	74003	32600	12309	5422	2422	501	60467	24966
127		Hilpoltstein, St .....	6095	196306	32208	31658	5194	6540	495	166952	25528
128		Kammerstein .....	1355	48946	36123	8610	6354	1405	501	35597	25336
137		Rednitzhembach .....	3410	116386	34131	19422	5696	3712	534	101304	27291
141		Röttenbach .....	1382	41301	29885	6340	4587	1491	504	35193	23604
142		Rohr .....	1709	57979	33926	9456	5533	1797	525	48665	27081
143		Roth, St .....	12525	385608	30787	61866	4939	13465	544	330180	24521
132		Schwanstetten, M .....	3597	132691	36889	24891	6920	3934	532	112488	28594
147		Spalt, St .....	2496	71882	28799	10298	4126	2588	511	61503	23765
148		Thalmässing, M .....	2392	70997	29681	10140	4239	2451	461	58183	23738
151		Wendelstein, M .....	8141	309839	38059	57116	7016	8583	539	244944	28538
444		Gemeindefreie Gebiete .....	-	-	-	-	-	-	-	-	-
		Insgesamt	60724	1991692	32799	328644	5412	64719	517	1670955	25819
<b>577</b>		<b>Lkr Weißenburg-Gunzenhausen</b>									
111	532	Absberg, M .....	649	16876	26003	2656	4093	663	514	12813	19326
113	533	Alesheim .....	440	12456	28309	1582	3596	458	457	10244	22367
115	535	Bergen .....	534	14057	26324	1734	3246	569	508	12439	21861
120	535	Burgsalach .....	531	15158	28546	1943	3659	557	460	13365	23995
122	533	Dittenheim .....	856	25304	29560	3693	4315	910	530	20298	22305
125	534	Ellingen, St .....	1753	55768	31813	8562	4884	1913	514	45347	23705
127	534	Ettenstatt .....	390	10254	26293	1243	3186	414	489	9237	22312
133	536	Gnotzheim, M .....	381	10121	26565	1271	3337	400	456	8894	22235
136		Gunzenhausen, St .....	8001	218384	27295	31370	3921	8358	513	181778	21749
138	532	Haundorf .....	1252	35618	28449	5121	4090	1322	490	30577	23129
140	536	Heidenheim, M .....	1175	30473	25935	3979	3386	1249	515	25800	20657

Kommunale Finanzen													Gde Schl. Nr.
Gemeindesteuereinnahmen					Hebesätze			Steuer- ein- nahmen ins- gesamt	Real- steuer- aufbrin- gungs- kraft	Steuer- ein- nahme- kraft	Schlüssel- zuweisungen an die Gemeinden		
ins- gesamt	darunter				Grundsteuer		Gewer- be- steuer						
	Grundsteuer		Gewerbe- steuer (netto)	Gemeindean- teil an der Ein- kommen- und Umsatzsteuer	A	B							
A		B					A	B	€ je Einwohner				
1000 €					%								
2010												2011	
133	134	135	136	137	138	139	140	141	142	143	144	145	
583	19	79	103	380	350	350	350	513	218	523	171	215	111
13337	46	1314	4557	7382	310	310	330	869	530	930	-	2	112
7688	49	825	1586	5208	290	290	320	684	310	732	105	97	117
649	13	67	136	432	340	340	340	564	237	581	190	154	120
11389	2	1059	4109	6201	250	250	360	857	515	905	85	55	123
2361	32	224	699	1401	300	300	350	656	338	684	112	131	128
5326	15	165	4608	535	300	300	280	3890	5857	5288	-	1007	129
1027	7	121	161	735	320	320	330	545	202	568	125	147	131
8865	15	1293	2262	5264	325	320	330	718	386	762	25	-	132
883	31	99	76	674	300	300	300	408	130	430	302	277	135
25965	57	2234	11066	12565	310	310	330	995	710	1076	11	-	138
4159	29	417	788	2912	260	250	300	649	303	719	65	62	139
2969	20	198	1711	1036	300	300	280	1039	1151	1310	-	12	140
3263	9	296	945	2005	240	240	300	703	431	799	-	-	141
1356	27	100	594	631	320	320	300	864	703	987	-	55	145
1483	8	177	313	981	320	300	325	720	333	767	54	65	146
3069	33	345	784	1895	300	300	320	584	311	629	185	165	147
2584	5	141	1505	928	280	280	299	1169	1190	1397	-	-	150
10749	5	960	4296	5467	260	275	320	906	648	1006	-	-	152
3512	1	441	566	2486	200	300	300	791	331	851	-	-	154
5329	51	647	1141	3474	360	360	340	666	287	683	108	127	155
10082	3	773	4651	4624	250	250	285	1222	1113	1486	-	-	156
6382	12	747	1601	4005	260	335	360	765	348	781	109	94	157
1694	32	190	243	1222	290	290	310	542	211	580	188	114	158
1147	15	154	242	731	350	350	325	644	299	672	100	171	160
698	14	104	60	515	350	350	350	393	116	398	365	317	161
2494	7	303	415	1760	320	330	380	603	207	608	152	141	164
-	-	-	-	-	-	-	-	-	-	-	-	-	444
139044	556	13474	49216	75447	306	296	317	836	548	918	60	61	
2944	50	304	801	1780	317	312	350	622	310	646	126	151	
3033	47	288	891	1797	325	324	310	658	381	714	99	118	
7171	44	423	4911	1781	331	329	283	1456	1778	1856	167	456	
3880	58	435	1420	1950	330	330	320	710	487	770	86	108	111
5432	98	692	1591	3035	340	340	330	669	386	706	162	137	113
3974	33	445	1361	2121	330	330	320	781	503	843	0	15	117
4574	45	729	1059	2729	330	330	340	690	352	721	99	74	121
4287	151	513	1187	2427	320	320	320	609	358	655	183	174	122
4442	100	414	2301	1613	350	350	320	944	766	1033	115	65	126
8300	129	1052	2216	4877	320	320	360	627	318	645	192	166	127
1992	46	219	632	1087	320	320	320	708	442	764	122	60	128
5013	18	722	1015	3246	320	320	340	729	329	762	41	36	137
1597	36	306	292	955	450	450	310	544	250	546	171	167	141
2654	58	248	980	1361	300	300	300	760	559	862	47	96	142
19387	68	2754	6078	10440	340	340	360	792	445	810	156	147	143
4712	32	626	656	3373	320	320	350	638	222	656	146	108	132
2948	75	431	707	1716	380	380	350	586	284	590	186	159	147
3199	133	388	997	1671	350	350	330	618	380	649	189	158	148
16987	25	1616	7259	8041	280	280	360	1077	727	1124	-	-	151
-	-	-	-	-	-	-	-	-	-	-	-	-	444
93378	1106	11590	29752	50644	335	326	343	752	439	787	120	107	
635	33	126	105	370	550	500	320	485	206	466	258	285	111
512	53	48	120	289	500	500	350	519	234	496	300	241	113
506	39	83	79	303	500	500	320	444	181	427	288	252	115
615	41	76	139	358	500	500	330	525	241	513	259	265	120
1539	95	147	689	603	525	525	320	892	688	924	112	-	122
2156	74	337	389	1349	500	500	350	596	226	572	207	185	125
377	34	49	44	248	500	500	350	450	141	424	307	276	127
402	44	79	49	229	650	650	320	463	162	411	341	325	133
11212	116	1939	3397	5727	385	370	320	692	439	733	119	223	136
1314	78	177	251	802	400	400	320	495	228	503	297	253	138
1791	97	253	744	693	600	500	320	749	563	764	270	111	140

Mittelfranken

Gde Schl. Nr.	VGem Schl. Nr.	Gemeinde	Gebiet										
			Fläche am 31. Dezember 2010	davon wurden genutzt als									darunter (Sp. 1) Siedlungs- und Verkehrsfläche
				Gebäude- und Freifläche	Betriebsfläche	Erholungsfläche	Verkehrsfläche		Landwirtschaftsfläche	Waldfläche	Wasserfläche	Flächen anderer Nutzung	
							insgesamt	dar. Straßen, Wege, Plätze					
km²	ha (10 000 m²)												
1	2	3	4	5	6	7	8	9	10	11			

577 Noch Lkr Weißenburg-Gunzenhausen

141	534	Höttingen .....	19,26	81	5	3	108	108	1230	482	13	4	198
148		Langenaltheim .....	39,07	137	120	11	191	191	1669	1740	28	11	353
149	533	Markt Berolzheim, M .....	14,55	60	1	4	81	71	722	568	13	6	147
150	533	Meinheim .....	16,36	52	3	3	116	113	1014	421	18	9	174
114		Muhr a.See .....	10,96	84	1	3	77	64	399	351	165	16	165
151	535	Nennslingen, M .....	21,97	82	3	6	134	133	1843	112	9	8	226
158		Pappenheim, St .....	64,32	199	144	16	282	264	2523	3210	29	29	509
159	532	Pföfeld .....	23,89	90	3	18	146	133	1072	762	294	5	258
161		Pleinfeld, M .....	71,36	336	44	44	442	398	2672	2914	659	25	837
162		Polsingen .....	33,86	109	4	11	192	192	1958	1070	27	15	316
163	535	Raitenbuch .....	38,22	58	19	5	122	122	1318	2284	5	11	190
168		Solnhofen .....	13,54	81	79	7	85	66	415	650	17	21	182
172	532	Theilenhofen .....	20,33	80	8	2	123	123	1541	244	26	9	213
173		Treuchtlingen, St .....	103,42	503	75	50	706	599	4852	3970	103	84	1278
177		Weißenburg i.Bay., GKSt .....	97,57	655	55	43	540	511	4876	3475	44	68	1265
179	536	Westheim .....	28,32	91	5	5	166	166	1872	664	25	4	268
		Insgesamt	970,91	4312	655	428	5702	5322	50129	32609	2732	524	10670
		dar. Verwaltungsgemeinschaft(en)											
	533	Altmühltal .....	80,69	279	12	15	526	494	5552	1517	96	71	834
		Sitz: Meinheim .....											
	534	Ellingen .....	66,36	302	17	58	443	422	4541	1197	66	14	821
	532	Gunzenhausen .....	114,54	394	27	62	567	551	4852	4771	750	30	1049
	536	Hahnenkamm .....	93,10	300	16	33	541	541	5468	2830	84	38	890
		Sitz: Heidenheim, M .....											
	535	Nennslingen .....	99,40	279	29	22	467	466	5633	3448	27	35	783

Bevölkerungsstand																		
Bevölkerung am				Bevölkerungs- zu- bzw. -ab- nahme (-) in % 2010 gegenüber		Einwohner je km <sup>2</sup>		Von der Bevölkerung am 31. Dezember 2010 waren ... Jahre alt								Gde Schl. Nr.		
27. Mai 1970	25. Mai 1987	31. Dezember 2010						1970	2010	unter 6	6 bis unter 15	15 bis unter 18	18 bis unter 25	25 bis unter 30	30 bis unter 50		50 bis unter 65	65 oder mehr
		ins- gesamt	darunter männ- lich															
Gebietsstand 1. Januar 1994				1970	1987													
12	13	14	15	16	17	18	19	20	21	22	23	24	25	26	27			

935	1032	1172	584	25,3	13,6	49	61	36	137	49	105	54	341	244	206	141
2383	2224	2334	1186	-2,1	4,9	61	60	103	218	95	185	124	624	502	483	148
1297	1232	1335	659	2,9	8,4	89	92	73	142	55	103	56	373	294	239	149
876	788	851	432	-2,9	8,0	54	52	44	95	42	93	41	219	161	156	150
1563	1523	2205	1100	41,1	44,8	143	201	109	212	76	180	118	654	434	422	114
1467	1294	1360	711	-7,3	5,1	67	62	66	152	50	133	55	369	297	238	151
4459	4237	4030	2011	-9,6	-4,9	69	63	186	407	154	318	211	1064	828	862	158
1259	1180	1502	771	19,3	27,3	53	63	93	155	65	91	62	449	313	274	159
6054	6297	7289	3592	20,4	15,8	85	102	381	737	263	613	361	2110	1505	1319	161
2036	1785	1970	1083	-3,2	10,4	60	58	77	163	65	164	94	576	438	393	162
972	1011	1134	605	16,7	12,2	25	30	70	142	60	90	65	339	187	181	163
1821	1583	1678	843	-7,9	6,0	134	124	82	147	68	153	47	500	316	365	168
932	1008	1189	604	27,6	18,0	46	58	74	118	50	128	64	324	230	201	172
12761	12285	12778	6345	0,1	4,0	123	124	613	1185	434	1125	659	3347	2690	2725	173
18076	17445	17513	8448	-3,1	0,4	185	179	864	1526	577	1534	997	4575	3554	3886	177
1246	1208	1152	585	-7,5	-4,6	44	41	57	133	41	72	63	314	240	232	179
88201	86381	92326	45761	4,7	6,9	91	95	4555	8796	3356	7857	4843	25050	18926	18943	
4748	4612	4895	2473	3,1	6,1	59	61	274	528	220	435	245	1324	1037	832	
5019	5081	5625	2821	12,1	10,7	76	85	274	626	216	456	274	1570	1187	1022	
5136	5276	6685	3394	30,2	26,7	45	58	331	649	265	571	385	1918	1382	1184	
4372	4464	4378	2251	0,1	-1,9	47	47	208	449	176	374	214	1174	897	886	
4471	4284	4786	2510	7,0	11,7	45	48	273	537	205	440	238	1352	952	789	

Mittelfranken

Gde Schl. Nr.	VGem Schl. Nr.	Gemeinde	Bevölkerungsbewegung									Bildungs												
			Lebend-geborene		Gestorbene		Geburten- bzw. Sterbefall-überschuss (-)	Zugezogene		Fortgezogene		Wanderungs-gewinn bzw. -verlust (-)	Kindertageseinrichtungen											
			2009	2010	2009	2010		2009	2010	2009	2010		2009	2010	Plätze	Betreute Kinder								
							ins-gesamt					von 3 bis unter 6 Jahren												
												am 1. März 2010												
												28	29	30	31	32	33	34	35	36	37	38	39	40
577 Noch Lkr Weißenburg-Gunzenhausen																								
141	534	Höttingen .....	7	4	13	8	-4	38	45	47	53	-8	75	30	20									
148		Langenaltheim .....	12	14	26	31	-17	68	93	76	65	28	100	90	56									
149	533	Markt Berolzheim, M .....	12	11	13	16	-5	34	48	64	44	4	75	70	34									
150	533	Meinheim .....	7	6	12	8	-2	22	19	27	33	-14	55	52	26									
114		Muhr a.See .....	11	21	11	17	4	133	122	121	160	-38	100	77	57									
151	535	Nennslingen, M .....	12	8	16	19	-11	42	58	55	46	12	65	62	36									
158		Pappenheim, St .....	24	25	48	52	-27	166	167	175	211	-44	183	189	108									
159	532	Pfölfeld .....	13	14	7	12	2	72	67	71	54	13	65	64	36									
161		Pleinfeld, M .....	66	51	60	72	-21	394	356	339	352	4	252	212	161									
162		Polsingen .....	13	7	29	20	-13	55	33	58	40	-7	75	57	40									
163	535	Raitenbuch .....	8	13	4	6	7	28	37	50	44	-7	75	43	29									
168		Solnhofen .....	13	15	17	18	-3	70	84	101	117	-33	75	58	37									
172	532	Theilenhofen .....	14	14	8	15	-1	29	37	35	38	-1	75	47	33									
173		Treuchtlingen, St .....	103	88	131	128	-40	489	527	596	501	26	525	429	318									
177		Weißenburg i.Bay., GKSt .....	130	138	246	223	-85	756	789	738	711	78	624	587	436									
179	536	Westheim .....	8	8	12	13	-5	40	41	29	41	-	55	49	31									
		Insgesamt	731	719	1024	1002	-283	3753	3888	3886	3862	26	4021	3378	2251									
dar. Verwaltungsgemeinschaft(en)																								
	533	Altmühltal .....	41	42	46	45	-3	129	145	166	148	-3	264	227	128									
		Sitz: Meinheim .....																						
	534	Ellingen .....	41	38	61	53	-15	218	216	258	251	-35	299	243	165									
	532	Gunzenhausen .....	56	62	53	49	13	285	332	285	301	31	308	219	139									
	536	Hahnenkamm .....	31	33	51	58	-25	152	171	143	173	-2	244	174	114									
		Sitz: Heidenheim, M .....																						
	535	Nennslingen .....	47	42	40	36	6	145	167	173	190	-23	245	190	122									



wesen											Erwerbstätigkeit				Gde Schl. Nr.
Volksschulen			Realschulen einschl. Realsch. z. sonderpädagog. Förderung			Gymnasien			Berufsschulen		Sozialversicherungspflichtig Beschäftigte am Arbeitsort				
Schulen	Schüler	Lehrer	Schulen	Schüler	Lehrer	Schulen	Schüler	Lehrer	Schulen	Schüler	insgesamt	männlich	weiblich	Ausländer	
am 1. Oktober 2010									am 20. Okt. 2010		am 30. Juni 2010				
41	42	43	44	45	46	47	48	49	50	51	52	53	54	55	
1	21	1	-	-	-	-	-	-	-	-	99	72	27	8	141
1	89	6	-	-	-	-	-	-	-	-	278	135	143	16	148
2	244	18	-	-	-	-	-	-	-	-	157	70	87	-	149
-	-	-	-	-	-	-	-	-	-	-	87	37	50	•	150
1	125	8	-	-	-	-	-	-	-	-	144	48	96	8	114
1	300	19	-	-	-	-	-	-	-	-	244	92	152	4	151
1	141	9	-	-	-	-	-	-	-	-	1579	1024	555	127	158
-	-	-	-	-	-	-	-	-	-	-	168	77	91	8	159
2	448	31	-	-	-	-	-	-	-	-	1401	830	571	36	161
-	-	-	-	-	-	-	-	-	-	-	491	166	325	8	162
-	-	-	-	-	-	-	-	-	-	-	63	40	23	4	163
1	63	5	-	-	-	-	-	-	-	-	604	433	171	56	168
1	120	8	-	-	-	-	-	-	-	-	57	23	34	•	172
2	911	57	1	474	28	1	322	23	-	-	3431	2099	1332	174	173
2	967	62	1	966	56	1	1298	81	1	715	8864	4609	4255	532	177
-	-	-	-	-	-	-	-	-	-	-	164	110	54	5	179
24	5416	354	3	1845	107	3	2718	170	2	1639	27356	14817	12539	1355	
3	379	26	-	-	-	-	-	-	-	-	517	283	234	•	
2	366	24	-	-	-	-	-	-	-	-	885	494	391	43	
3	361	24	-	-	-	-	-	-	-	-	945	364	581	•	
2	387	22	-	-	-	-	-	-	-	-	557	290	267	15	
1	300	19	-	-	-	-	-	-	-	-	535	290	245	11	

Mittelfranken

Gde Schl. Nr.	VGem Schl. Nr.	Gemeinde	Noch: Erwerbstätigkeit									Pendler-saldo	
			Sozialversicherungspflichtig Beschäftigte am Arbeitsort					Sozialversicherungspflichtig Beschäftigte am Wohnort					
			darunter im Wirtschaftsbereich					darunter (Sp. 52)					
			Land- und Forstwirtschaft, Fischerei	Produzierendes Gewerbe	Handel, Verkehr, Gastgewerbe	Unternehmensdienstleister	öffentl. u. priv. Dienstleister	Einpendler		insgesamt	darunter		
								Anzahl	%		Auspendler		
am 30. Juni 2010													
56	57	58	59	60	61	62	63	64	65	66			

577 Noch Lkr Weißenburg-Gunzenhausen

141	534	Höttingen .....	•	57	23	•	11	62	62,6	453	416	91,8	-354
148		Langenaltheim .....	-	95	•	•	141	158	56,8	853	733	85,9	-575
149	533	Markt Berolzheim, M .....	-	73	20	24	40	110	70,1	466	419	89,9	-309
150	533	Meinheim .....	•	19	18	•	40	52	59,8	324	289	89,2	-237
114		Muhr a.See .....	-	34	31	13	66	81	56,3	796	733	92,1	-652
151	535	Nennslingen, M .....	3	68	21	13	139	168	68,9	535	459	85,8	-291
158		Pappenheim, St .....	26	1056	139	40	318	1059	67,1	1373	853	62,1	206
159	532	Pfölfeld .....	•	25	107	20	•	118	70,2	568	518	91,2	-400
161		Pleinfeld, M .....	7	659	399	78	258	858	61,2	2756	2213	80,3	-1355
162		Polsingen .....	•	37	22	•	429	337	68,6	636	482	75,8	-145
163	535	Raitenbuch .....	-	34	14	•	•	44	69,8	465	446	95,9	-402
168		Solnhofen .....	-	448	93	18	45	444	73,5	621	461	74,2	-17
172	532	Theilenhofen .....	6	18	•	•	17	26	45,6	432	401	92,8	-375
173		Treuchtlingen, St .....	11	1547	481	592	800	1997	58,2	4393	2959	67,4	-962
177		Weißenburg i.Bay., GKSt .....	25	3628	1873	821	2517	5504	62,1	6282	2922	46,5	2582
179	536	Westheim .....	7	82	27	36	12	134	81,7	404	374	92,6	-240
		Insgesamt	193	11679	5216	2751	7517	16979	62,1	33287	22910	68,8	-5931

dar. Verwaltungsgemeinschaft(en)

533		Altmühltal .....	•	205	•	•	115	337	65,2	1849	1669	90,3	-1332
		Sitz: Meinheim .....											
534		Ellingen .....	•	465	•	•	201	614	69,4	2125	1854	87,2	-1240
532		Gunzenhausen .....	•	172	•	•	•	730	77,2	2460	2245	91,3	-1515
536		Hahnenkamm .....	16	189	121	55	176	345	61,9	1597	1385	86,7	-1040
		Sitz: Heidenheim, M .....											
535		Nennslingen .....	•	248	71	•	•	347	64,9	1930	1742	90,3	-1395

Land- und Forstwirtschaft												Gde Schl. Nr.
Landwirtschaftliche Betriebe mit einer landwirtschaftlich genutzten Fläche von ... ha								Viehbestand am 1. März 2010				
unter 5	5	10	20	50	100 oder mehr	ins- gesamt	darunter 5 oder mehr ha LF	Rinder		Schweine	Schafe	
	bis unter							ins- gesamt	darunter Milch- kühe			
	10	20	50	100	2010							
67	68	69	70	71	72	73	74	75	76	77	78	
-	6	5	15	5	3	34	34	1741	616	2818	• 141	
-	5	6	7	5	5	28	28	1579	470	11	• 148	
1	6	4	7	2	3	23	22	696	244	572	1483 149	
-	7	12	13	-	2	34	34	780	108	1314	53 150	
2	2	4	-	-	-	8	6	•	•	•	124 114	
1	10	14	15	2	6	48	47	1192	367	1063	2968 151	
2	8	29	20	5	7	71	69	2220	853	1581	• 158	
1	11	7	7	6	1	33	32	1354	560	1694	21 159	
2	29	34	13	9	1	88	86	2201	871	3008	236 161	
-	15	7	13	12	5	52	52	2662	1032	1908	851 162	
1	13	12	10	4	-	40	39	382	104	1634	201 163	
-	2	1	2	-	-	5	5	•	•	•	- 168	
1	10	10	20	11	1	53	52	2741	758	3782	359 172	
1	29	44	40	14	6	134	133	4716	1239	9579	247 173	
7	20	28	41	26	7	129	122	5098	1591	6838	2384 177	
1	6	11	6	17	2	43	42	2755	1100	865	• 179	
50	302	408	384	214	74	1432	1382	53541	17466	67815	15898	
8	35	58	49	25	10	185	177	5652	1705	14561	1845	
4	21	29	47	20	7	128	124	5824	2023	7220	•	
9	41	33	43	28	5	159	150	7027	2301	6328	732	
5	26	49	27	28	8	143	138	7236	2538	2917	•	
4	38	43	51	17	9	162	158	3968	1372	6630	•	

Mittelfranken

Gde Schl. Nr.	VGem Schl. Nr.	Gemeinde	Gewerbeanzeigen		Verarbeitendes Gewerbe sowie Bergbau und Gewinnung von Steinen und Erden			Umwelt							
			Anmeldungen	Abmeldungen	Betriebe	Beschäftigte	Bruttoentgelte	Wasserversorgung		Kanalisation		Kläranlagen		Wassergewinnung	Wasserpro-Kopf-Verbrauch
								Angeschlossene Einwohner							
			insgesamt		am 30. September		1000 €		Anzahl	%	Anzahl	%	Anzahl	%	
			2010					2007							
79	80	81	82	83	84	85	86	87	88	89	90	91			
577 Noch Lkr Weißenburg-Gunzenhausen															
141	534	Höttingen	10	7	-	-	-	1219	100,0	1179	96,7	1179	96,7	-	123,6
148		Langenaltheim	27	21	3	26	619	2374	100,0	2256	95,0	2256	95,0	-	122,3
149	533	Markt Berolzheim, M	10	10	1	•	•	1366	100,0	1348	98,7	1348	98,7	85	120,3
150	533	Meinheim	7	5	1	•	•	867	96,9	845	94,4	845	94,4	63	126,4
114		Muhr a.See	23	23	-	-	-	2225	100,0	2159	97,0	2159	97,0	-	110,8
151	535	Nennslingen, M	8	4	1	•	•	1365	99,4	1365	99,4	1365	99,4	356	146,5
158		Pappenheim, St	42	34	6	840	24685	4265	100,0	4248	99,6	4248	99,6	452	107,9
159	532	Pfölfeld	11	11	-	-	-	1465	100,0	1453	99,2	1453	99,2	-	130,9
161		Pleinfeld, M	96	83	2	•	•	7296	100,0	7223	99,0	7101	97,3	456	123,5
162		Polsingen	13	4	1	•	•	2000	99,3	1988	98,7	1945	96,5	138	117,8
163	535	Raitenbuch	4	3	-	-	-	1162	100,0	1139	98,0	1139	98,0	-	106,1
168		Solnhofen	15	17	6	406	12031	1803	100,0	1803	100,0	1803	100,0	130	110,9
172	532	Theilenhofen	9	7	-	-	-	1191	100,0	1184	99,4	1184	99,4	-	115,0
173		Treuchtlingen, St	116	88	11	1189	38583	13095	99,6	12844	97,7	12844	97,7	201	130,6
177		Weißenburg i.Bay., GKSt	166	141	27	3156	107889	17670	100,0	17562	99,4	17562	99,4	898	132,7
179	536	Westheim	14	6	1	•	•	1182	100,0	1151	97,4	1106	93,6	-	115,9
		Insgesamt	963	730	81	8666	282985	93761	99,8	92790	98,7	92565	98,5	8466	121,5
dar. Verwaltungsgemeinschaft(en)															
	533	Altmühltal	48	25	2	•	•	4943	98,9	4895	98,0	4895	98,0	299	122,5
		Sitz: Meinheim													
	534	Ellingen	48	30	4	200	4826	5770	99,5	5715	98,6	5715	98,6	63	117,3
	532	Gunzenhausen	81	71	-	-	-	6660	99,8	6578	98,5	6578	98,5	-	117,2
	536	Hahnenkamm	48	24	1	•	•	4482	99,3	4407	97,7	4347	96,3	352	130,8
		Sitz: Heidenheim, M													
	535	Nennslingen	32	21	2	•	•	4858	99,8	4826	99,2	4826	99,2	356	129,7

Bauhauptgewerbe		Bautätigkeit und Wohnungswesen										Gde Schl. Nr.
Betriebe	Be-schäftigte	Baugenehmigungen		Fertiggestellte Wohngebäude (Neuerrichtungen)			Fertiggestellte Wohnungen in Wohn- und Nichtwohngebäuden					
		Wohn-gebäude (Neuer-richtungen)	Wohnungen in Wohn- und Nichtwohn-gebäuden	ins-gesamt	davon mit ... Wohnung(en)			ins-gesamt	davon mit ... Räumen			
					1	2	3 oder mehr		1 oder 2	3 oder 4	5 oder mehr	
Ende Juni 2010		2010										
92	93	94	95	96	97	98	99	100	101	102	103	
5	28	2	5	-	-	-	-	2	-	1	1	141
3	14	2	3	4	4	-	-	4	-	-	4	148
2	•	-	2	2	2	-	-	3	-	-	3	149
2	•	-	-	1	1	-	-	3	1	1	1	150
1	•	5	7	2	2	-	-	3	-	-1	4	114
-	-	-	1	1	1	-	-	2	-	1	1	151
8	54	4	5	1	1	-	-	3	1	-2	4	158
2	•	2	3	5	4	1	-	6	1	-	5	159
8	122	14	19	6	6	-	-	10	-	-1	11	161
6	18	3	3	2	1	1	-	5	-	2	3	162
-	-	3	5	1	1	-	-	3	-	2	1	163
2	•	1	1	-	-	-	-	-	-	-	-	168
2	•	2	2	3	3	-	-	3	-	-	3	172
10	166	4	5	5	5	-	-	6	1	1	4	173
14	80	24	30	20	18	-	2	40	-	7	33	177
1	•	1	1	1	1	-	-	1	-	-1	2	179
116	881	123	191	84	75	7	2	152	7	19	126	
15	•	7	9	4	4	-	-	11	1	4	6	
12	90	6	10	4	4	-	-	8	-	-3	11	
15	•	13	16	11	10	1	-	16	2	3	11	
6	•	6	8	4	4	-	-	5	-	-	5	
6	30	8	16	4	3	1	-	10	-	5	5	

Mittelfranken

Gde Schl. Nr.	VGem Schl. Nr.	Gemeinde	Noch: Bautätigkeit und Wohnungswesen					Fremdenverkehr			
			Bestand an Wohngebäuden insgesamt (ohne Wohnheime)	Bestand an Wohnungen in Wohn- und Nichtwohngebäuden (ohne Wohnungen in Wohnheimen)				Räume insgesamt	Gästebetten im Juni (Angebot)	Gästeankünfte	Gästeübernachtungen
				insgesamt	davon mit ... Räumen						
					1 oder 2	3 oder 4	5 oder mehr				
31. Dezember 2010							2010				
			104	105	106	107	108	109	110	111	112
577 Noch Lkr Weißenburg-Gunzenhausen											
141	534	Höttingen .....	348	460	10	117	333	2596	•	•	•
148		Langenthalheim .....	741	1030	41	309	680	5414	•	•	•
149	533	Markt Berolzheim, M .....	452	624	24	208	392	3229	•	•	•
150	533	Meinheim .....	294	366	9	73	284	2056	57	482	2817
114		Muhr a.See .....	678	1156	101	443	612	5588	137	3206	11574
151	535	Nennslingen, M .....	412	559	16	169	374	3136	-	-	-
158		Pappenheim, St .....	1191	2028	83	870	1075	10029	234	20384	47141
159	532	Pfölfeld .....	468	704	44	223	437	3713	320	37002	134933
161		Pleinfeld, M .....	2167	3593	229	1384	1980	17678	484	23226	75709
162		Polsingen .....	566	701	20	165	516	4026	•	•	•
163	535	Raitenbuch .....	335	431	9	85	337	2573	-	-	-
168		Solnhofen .....	583	919	59	351	509	4473	•	•	•
172	532	Theilenhofen .....	336	435	10	111	314	2608	•	•	•
173		Treuchtlingen, St .....	3523	6195	355	2625	3215	29741	206	14286	27521
177		Weißenburg i.Bay., GKSt .....	4505	8995	481	4075	4439	42416	220	13213	21983
179	536	Westheim .....	381	496	12	121	363	2914	•	•	•
		Insgesamt	26422	43556	2232	16566	24758	218865	4312	196300	631681
dar. Verwaltungsgemeinschaft(en)											
		533 Altmühltal .....	1588	2072	69	524	1479	11485	•	•	•
		Sitz: Meinheim .....									
		534 Ellingen .....	1714	2388	88	701	1599	12906	•	•	•
		532 Gunzenhausen .....	2010	2927	207	916	1804	15397	•	•	•
		536 Hahnenkamm .....	1488	1987	67	552	1368	11175	•	•	•
		Sitz: Heidenheim, M .....									
		535 Nennslingen .....	1443	1894	52	488	1354	10788	•	•	•



Mittelfranken

Gde Schl. Nr.	VGem Schl. Nr.	Gemeinde	Lohn- und Einkommensteuer								
			Lohn- und Einkommensteuerpflichtige	Gesamtbetrag der Einkünfte		Lohn- und Einkommensteuer		Arbeitnehmer (=Lohnsteuerfälle)		Bruttolohn	
				insgesamt	je Steuerpflichtigen	insgesamt	je Steuerpflichtigen	insgesamt	je 1000 Einwohner	insgesamt	je Arbeitnehmer
			Anzahl	1000 €	€	1000 €	€	Anzahl		1000 €	€
			2007								
			124	125	126	127	128	129	130	131	132
577 Noch Lkr Weißenburg-Gunzenhausen											
141	534	Höttingen .....	549	15727	28646	2153	3923	571	474	13016	22795
148		Langenaltheim .....	1052	29226	27782	4119	3916	1109	470	24466	22061
149	533	Markt Berolzheim, M .....	655	18498	28241	2678	4089	725	527	16440	22676
150	533	Meinheim .....	385	11392	29589	1602	4161	417	466	10047	24094
114		Muhr a.See .....	1056	31806	30119	4873	4614	1095	488	25306	23111
151	535	Nennslingen, M .....	609	19300	31692	2794	4587	682	495	16317	23925
158		Pappenheim, St .....	1872	51883	27715	7196	3844	1895	450	41521	21911
159	532	Pfölfeld .....	683	20180	29546	2832	4147	741	507	17756	23962
161		Pleinfeld, M .....	3653	108348	29660	16451	4503	3894	534	93968	24131
162		Polsingen .....	845	19465	23035	2332	2759	892	441	16715	18739
163	535	Raitenbuch .....	547	15378	28113	1984	3627	582	504	13849	23796
168		Solnhofen .....	806	22242	27596	2916	3618	865	484	19155	22145
172	532	Theilenhofen .....	563	15275	27131	2002	3556	581	488	12248	21081
173		Treuchtlingen, St .....	6082	164906	27114	23655	3889	6412	489	139834	21808
177		Weißenburg i.Bay., GKSt .....	8894	264181	29703	41724	4691	9210	523	209757	22775
179	536	Westheim .....	567	15670	27637	2169	3826	566	477	12723	22479
		Insgesamt	44780	1267946	28315	184636	4123	47050	502	1053910	22400
dar. Verwaltungsgemeinschaft(en)											
	533	Altmühltal .....	2336	67649	28959	9556	4091	2510	503	57029	22721
		Sitz: Meinheim .....									
	534	Ellingen .....	2692	81749	30367	11958	4442	2898	502	67600	23326
	532	Gunzenhausen .....	3147	87948	27947	12612	4008	3307	498	73394	22194
	536	Hahnenkamm .....	2123	56265	26503	7419	3495	2215	493	47417	21407
		Sitz: Heidenheim, M .....									
	535	Nennslingen .....	2221	63894	28768	8454	3806	2390	492	55970	23418



Kommunale Finanzen													Gde Schl. Nr.
Gemeindesteuereinnahmen					Hebesätze			Steuer- ein- nahmen ins- gesamt	Real- steuer- aufbrin- gungs- kraft	Steuer- ein- nahme- kraft	Schlüssel- zuweisungen an die Gemeinden		
ins- gesamt	darunter				Grundsteuer		Gewer- be- steuer						
	Grundsteuer		Gewerbe- steuer (netto)	Gemeindean- teil an der Ein- kommen- und Umsatzsteuer	A	B							
	A	B											
1000 €					%			€ je Einwohner					
2010												2011	
133	134	135	136	137	138	139	140	141	142	143	144	145	
706	45	78	209	372	500	500	350	595	308	576	183	196	141
1300	35	223	317	718	450	450	320	556	292	561	260	185	148
616	34	107	21	448	550	450	320	461	107	437	238	243	149
536	49	81	142	262	650	650	350	624	299	566	239	203	150
1112	17	166	170	754	500	400	320	500	189	507	276	310	114
652	43	72	91	444	400	400	320	476	175	480	247	209	151
2759	77	470	905	1299	475	475	350	678	399	661	170	242	158
732	30	116	73	510	400	360	320	492	172	501	257	224	159
4751	80	652	1342	2656	410	410	300	652	388	696	105	118	161
637	37	70	78	448	300	300	300	321	130	343	375	356	162
568	54	77	84	352	500	500	380	501	171	466	260	251	163
913	7	220	44	639	400	400	320	537	164	532	240	272	168
548	57	91	52	346	600	600	320	460	140	418	285	282	172
6995	123	1162	1572	4117	410	410	330	547	267	555	268	289	173
14700	102	1827	5999	6746	330	330	340	837	593	887	49	99	177
736	61	106	205	361	500	450	310	636	387	646	234	139	179
59319	1555	8834	17311	31444	457	397	329	641	371	659	180	201	
3203	231	383	973	1601	545	519	327	653	370	643	207	151	
3239	153	464	642	1970	500	500	350	574	231	551	217	200	
3229	197	511	481	2029	466	436	320	486	195	480	278	258	
2929	202	439	998	1284	575	507	318	663	438	664	275	160	
2340	178	308	392	1456	471	472	334	486	191	472	263	243	

Unterfranken

Gde Schl. Nr.	VGem Schl. Nr.	Gemeinde	Gebiet										
			Fläche am 31. Dezember 2010	davon wurden genutzt als									darunter (Sp. 1) Siedlungs- und Verkehrsfläche
				Gebäude- und Frei- fläche	Betriebs- fläche	Er- holungs- fläche	Verkehrsfläche		Land- wirt- schaft- fläche	Wald- fläche	Wasser- fläche	Flächen anderer Nutzung	
							ins- gesamt	dar. Straßen, Wege, Plätze					
km²	ha (10 000 m²)												
1	2	3	4	5	6	7	8	9	10	11			

Regierungsbezirk Unterfranken

Kreisfreie Städte

661	Aschaffenburg .....	62,47	1398	55	177	575	470	1839	1869	198	136	2224
662	Schweinfurt .....	35,70	1259	57	203	497	446	872	492	153	36	1989
663	Würzburg .....	87,63	2609	55	386	1108	949	3032	1253	174	147	4169
	Insgesamt	185,80	5266	167	766	2180	1865	5743	3615	524	319	8382

Landkreise

<b>671</b>	<b>Lkr Aschaffenburg</b>											
111	Alzenau i.UFr., St .....	59,32	678	56	53	390	375	1755	2863	119	17	1137
112	Bessenbach .....	29,98	169	6	10	109	107	1210	1477	10	8	290
113	604 Blankenbach .....	3,95	45	1	4	43	41	204	88	8	2	94
160	603 Dammbach .....	32,93	66	1	5	69	69	503	2632	5	13	142
119	Geiselbach .....	9,64	76	6	4	72	72	531	263	9	3	154
120	Glattbach .....	3,53	76	-	4	19	19	104	147	0	3	100
121	Goldbach, M .....	10,97	213	1	36	87	79	412	336	7	6	338
122	Großostheim, M .....	44,31	463	19	45	333	303	2211	1304	35	21	855
124	Haibach .....	7,36	177	2	14	49	49	311	174	1	8	242
126	602 Heigenbrücken .....	6,73	67	2	25	76	62	315	181	7	1	170
127	603 Heimbuchenthal .....	17,15	72	2	7	50	50	273	1301	3	5	133
128	602 Heinrichsthal .....	4,52	33	1	3	35	34	307	71	2	0	72
130	Hösbach, M .....	30,60	373	14	29	255	240	1463	874	27	25	671
133	Johannesberg .....	13,63	117	5	6	116	116	563	537	7	12	245
134	Kahl a.Main .....	10,64	208	2	54	96	85	115	503	83	3	362
114	Karlstein a.Main .....	12,67	253	5	28	88	78	398	347	124	24	372
135	604 Kleinkahl .....	11,86	72	1	4	80	80	553	451	22	2	158
136	Kleinostheim .....	13,90	239	39	26	127	109	406	476	66	10	397
138	604 Krombach .....	10,65	81	1	2	83	82	622	257	15	4	167
139	Laufach .....	15,60	160	2	18	160	122	544	657	17	3	340
140	Mainaschaff .....	7,29	168	1	19	85	70	163	233	52	9	275
141	603 Mespelbrunn .....	15,53	63	0	5	53	53	392	1029	3	8	122
143	Mömbris, M .....	35,89	380	5	28	334	325	1617	1128	45	52	753
148	Rothenbuch .....	7,05	63	1	4	61	61	477	81	15	3	129
150	Sailauf .....	13,82	125	12	9	131	125	687	396	18	4	271
152	604 Schöllkrippen, M .....	12,64	145	6	9	113	109	864	108	14	3	275
153	604 Sommerkahl .....	5,46	45	1	5	47	47	320	120	8	0	98
155	Stockstadt a.Main, M .....	18,88	279	82	21	173	159	297	934	100	2	535
156	Waldaschaff .....	6,60	112	1	3	72	72	336	130	4	3	188
157	Weibersbrunn .....	2,89	55	2	4	65	64	152	8	1	3	126
159	604 Westermgrund .....	8,97	66	1	6	75	75	607	129	10	2	149
162	604 Wiesen .....	5,64	43	4	4	49	49	379	81	3	1	100
444	Gemeindefreie Gebiete .....	208,56	2	4	2	380	380	72	20391	3	2	388
	Insgesamt	699,17	5183	286	495	3978	3762	19162	39707	845	260	9848

dar. Verwaltungsgemeinschaft(en)

	602 Heigenbrücken .....	11,25	99	3	28	111	97	622	252	9	1	242
	603 Mespelbrunn .....	65,61	202	3	17	173	172	1167	4962	11	26	397
	Sitz: Heimbuchenthal .....											
	604 Schöllkrippen .....	59,18	498	16	34	490	482	3551	1234	81	14	1041
<b>672</b>	<b>Lkr Bad Kissingen</b>											
111	608 Aura a.d.Saale .....	10,10	37	4	2	44	44	317	589	15	2	88
112	Bad Bocklet, M .....	37,91	198	16	31	232	232	1239	1978	78	19	479
113	Bad Brückenau, St .....	23,73	215	8	50	129	112	627	1311	20	13	404
114	Bad Kissingen, GKSt .....	69,93	666	34	167	471	436	2100	3433	61	62	1344
117	Burkardroth, M .....	69,11	319	33	16	303	303	3662	2471	34	72	653
121	607 Elfershausen, M .....	34,91	114	29	10	350	341	1375	1568	36	9	482
122	608 Euerdorf, M .....	16,34	72	19	7	128	109	561	824	19	4	221
124	607 Fuchsstadt .....	18,30	75	9	5	113	113	683	895	44	7	195
126	606 Geroda, M .....	16,80	46	2	2	38	37	1132	450	2	9	88
127	Hammelburg, St .....	128,88	506	46	25	698	644	4483	3193	114	3823	1246
131	609 Maßbach, M .....	59,31	250	14	13	362	354	3257	1952	55	27	636
134	Motten .....	23,80	95	9	6	173	173	963	1110	21	3	283

Bevölkerungsstand																	Gde Schl. Nr.
Bevölkerung am				Bevöl- kerungs- zu- bzw. -ab- nahme (-) in % 2010 gegenüber		Einwohner je km²		Von der Bevölkerung am 31. Dezember 2010 waren ... Jahre alt									
27. Mai 1970	25. Mai 1987	31. Dezember 2010						1970	2010	unter 6	6 bis unter 15	15 bis unter 18	18 bis unter 25	25 bis unter 30	30 bis unter 50	50 bis unter 65	
		ins- gesamt	darunter männ- lich	1970	1987												
Gebietsstand 1. Januar 1994				Gebietsstand 1.1.1994													
12	13	14	15	16	17	18	19	20	21	22	23	24	25	26	27		

## Regierungsbezirk Unterfranken

### Kreisfreie Städte

59838	60964	68678	33009	14,8	12,7	958	1099	3513	5602	1963	5559	4617	19965	13571	13888	661
58446	51962	53415	25725	-8,6	2,8	1637	1496	2578	3950	1467	4802	3521	13663	10546	12888	662
128547	123378	133799	62401	4,1	8,4	1467	1527	5348	7731	2729	17498	14009	38663	22179	25642	663
246831	236304	255892	121135	3,7	8,3	1328	1377	11439	17283	6159	27859	22147	72291	46296	52418	

### Landkreise

13567	15711	18697	9342	37,8	19,0	229	315	849	1779	700	1507	956	5291	4017	3598	111
4337	4831	5873	2915	35,4	21,6	145	196	337	543	209	450	309	1774	1147	1104	112
1013	1277	1577	805	55,7	23,5	256	399	67	146	65	144	88	458	359	250	113
1771	1833	1828	906	3,2	-0,3	54	56	72	177	56	161	122	527	356	357	160
1416	1646	2148	1049	51,7	30,5	147	223	103	205	83	208	107	655	440	347	119
2885	3172	3255	1586	12,8	2,6	817	921	133	278	123	251	164	863	699	744	120
8714	9145	9655	4711	10,8	5,6	794	880	415	786	365	768	582	2696	2021	2022	121
12788	13514	16358	8198	27,9	21,0	289	369	793	1630	581	1357	904	4914	3134	3045	122
6827	7688	8484	4096	24,3	10,4	928	1153	427	761	294	619	428	2452	1767	1736	124
2330	2332	2243	1126	-3,7	-3,8	346	333	103	199	65	228	102	585	472	489	126
1875	2106	2155	1082	14,9	2,3	109	126	116	181	74	192	108	571	484	429	127
848	892	869	414	2,5	-2,6	188	192	31	73	34	83	53	217	186	192	128
11050	11925	13288	6571	20,3	11,4	361	434	687	1173	448	1055	683	3874	2707	2661	130
2730	3391	3831	1889	40,3	13,0	200	281	186	358	119	268	173	1091	861	775	133
7585	7030	7309	3563	-3,6	4,0	713	687	338	642	249	518	329	2096	1440	1697	134
6644	7056	8045	3923	21,1	14,0	524	635	382	672	299	657	421	2320	1747	1547	114
1608	1582	1869	957	16,2	18,1	136	158	71	175	70	149	88	552	437	327	135
6371	7212	8169	4056	28,2	13,3	458	588	402	734	264	698	433	2411	1638	1589	136
1501	1772	2168	1091	44,4	22,3	141	203	118	211	88	204	103	607	487	350	138
3953	4716	5262	2659	33,1	11,6	253	337	261	517	205	442	298	1505	1061	973	139
6329	6743	8416	4129	33,0	24,8	868	1154	394	714	266	705	525	2310	1833	1669	140
1941	2073	2191	1105	12,9	5,7	125	141	105	195	84	205	110	610	483	399	141
10309	10830	12100	6005	17,4	11,7	287	337	540	1045	454	1044	670	3440	2566	2341	143
1470	1560	1878	963	27,8	20,4	209	266	75	144	60	151	96	620	377	355	148
2942	3205	3553	1755	20,8	10,9	213	257	175	328	144	274	169	1104	759	600	150
2933	3197	3907	1891	33,2	22,2	232	309	202	400	169	378	216	1098	812	632	152
958	1053	1163	557	21,4	10,4	175	213	50	106	37	91	64	362	260	193	153
6416	6615	7451	3784	16,1	12,6	340	395	415	676	268	634	444	2196	1462	1356	155
3298	3692	3955	1958	19,9	7,1	500	599	182	412	139	297	207	1185	775	758	156
1817	1934	1994	997	9,7	3,1	629	690	103	184	64	178	110	567	422	366	157
1454	1584	1920	989	32,0	21,2	162	214	95	188	77	161	106	573	399	321	159
1053	1050	1056	513	0,3	0,6	187	187	54	98	43	86	46	289	243	197	162
-	-	-	-	-	-	-	-	-	-	-	-	-	-	-	-	444
140733	152367	172667	85585	22,7	13,3	201	247	8281	15730	6196	14163	9214	49813	35851	33419	
3178	3224	3112	1540	-2,1	-3,5	282	277	134	272	99	311	155	802	658	681	
5587	6012	6174	3093	10,5	2,7	85	94	293	553	214	558	340	1708	1323	1185	
10520	11515	13660	6803	29,8	18,6	178	231	657	1324	549	1213	711	3939	2997	2270	
758	731	869	430	14,6	18,9	75	86	43	89	41	79	29	286	155	147	111
3491	3753	4497	2204	28,8	19,8	92	119	195	429	125	352	235	1246	928	987	112
6270	6038	6756	3229	7,8	11,9	264	285	289	512	203	481	337	1562	1550	1822	113
21505	20455	20802	9406	-3,3	1,7	308	297	850	1374	579	1399	982	4708	4264	6646	114
7426	7549	7637	3788	2,8	1,2	107	110	387	718	252	632	471	2149	1661	1367	117
2818	2877	2873	1423	2,0	-0,1	81	82	149	299	112	209	162	780	622	540	121
1543	1553	1575	755	2,1	1,4	94	96	73	128	69	130	84	397	373	321	122
1339	1446	1848	943	38,0	27,8	73	101	107	168	85	152	95	579	380	282	124
990	944	927	467	-6,4	-1,8	59	55	42	79	20	66	35	257	202	226	126
13071	11488	11521	5756	-11,9	0,3	101	89	502	1002	428	1040	573	3102	2335	2539	127
4519	4422	4704	2346	4,1	6,4	76	79	205	441	187	400	246	1242	1023	960	131
1617	1641	1794	895	10,9	9,3	68	75	81	149	84	162	91	505	382	340	134

Unterfranken

Gde Schl. Nr.	VGem Schl. Nr.	Gemeinde	Bevölkerungsbewegung									Bildungs			
			Lebend-geborene		Gestorbene		Geburten- bzw. Sterbe- fall- über- schuss (-)	Zugezogene		Fortgezogene		Wande- rungs- gewinn bzw. -ver- lust (-)	Kindertageseinrichtungen		
													ins- gesamt	Betreute Kinder	
			2009	2010	2009	2010		2009	2010	2009	2010			Plätze	von 3 bis unter 6 Jahren
28	29	30	31	32	33	34	35	36	37	am 1. März 2010					
											38	39	40		

Regierungsbezirk Unterfranken

Kreisfreie Städte

661	Aschaffenburg .....	595	576	767	757	-181	4192	3996	4044	3860	136	2508	2568	1679
662	Schweinfurt .....	471	435	705	682	-247	3120	3184	2944	3057	127	2162	1935	1288
663	Würzburg .....	960	1014	1386	1355	-341	10819	11192	10696	10253	939	4639	4233	2409
	Insgesamt	2026	2025	2858	2794	-769	18131	18372	17684	17170	1202	9309	8736	5376

Landkreise

671 Lkr Aschaffenburg

111	Alzenau i.UFr., St .....	122	111	180	192	-81	861	830	842	828	2	878	744	456
112	Bessenbach .....	49	58	61	54	4	239	295	252	276	19	321	296	165
113	604 Blankenbach .....	7	13	12	13	-	83	94	110	87	7	75	58	35
160	603 Dammbach .....	6	10	32	17	-7	83	100	97	76	24	64	53	34
119	Geiselbach .....	15	14	11	19	-5	96	117	97	105	12	81	81	51
120	Glattbach .....	20	23	29	24	-1	164	157	202	208	-51	150	98	66
121	Goldbach, M .....	68	67	117	124	-57	611	594	615	593	1	342	360	218
122	Großostheim, M .....	131	123	166	169	-46	760	804	713	756	48	822	870	440
124	Haibach .....	66	72	63	76	-4	471	490	472	522	-32	299	319	205
126	602 Heigenbrücken .....	14	16	35	26	-10	78	135	114	114	21	100	62	40
127	603 Heimbuchenthal .....	16	17	15	22	-5	110	103	138	95	8	75	72	48
128	602 Heinrichsthal .....	7	2	2	8	-6	12	21	34	32	-11	28	18	11
130	Hösbach, M .....	106	97	129	137	-40	735	675	716	733	-58	648	554	373
133	Johannesberg .....	32	21	23	38	-17	192	165	187	193	-28	140	153	99
134	Kahl a.Main .....	56	43	94	90	-47	484	487	420	417	70	275	230	178
114	Karlstein a.Main .....	68	67	55	81	-14	455	437	530	499	-62	417	370	176
135	604 Kleinkahl .....	15	14	15	12	2	74	81	89	96	-15	87	42	28
136	Kleinostheim .....	63	54	66	60	-6	435	491	541	446	45	334	288	212
138	604 Krombach .....	16	15	18	12	3	119	130	111	133	-3	75	80	55
139	Laufach .....	35	47	45	41	6	335	274	293	296	-22	185	178	111
140	Mainaschaff .....	57	58	72	73	-15	542	642	557	544	98	360	329	199
141	603 Mespelbrunn .....	11	18	22	17	1	118	91	138	112	-21	100	70	50
143	Mömbris, M .....	89	84	110	105	-21	475	489	534	497	-8	439	424	235
148	Rothenbuch .....	17	12	17	19	-7	80	47	82	78	-31	75	75	33
150	Sailauf .....	32	26	31	37	-11	161	168	197	185	-17	127	127	91
152	604 Schöllkrippen, M .....	22	31	44	42	-11	300	299	284	230	69	169	156	90
153	604 Sommerkahl .....	7	7	9	10	-3	67	67	74	81	-14	49	49	17
155	Stockstadt a.Main, M .....	58	67	87	61	6	463	479	501	389	90	315	302	206
156	Waldaschaff .....	31	24	25	39	-15	181	179	211	181	-2	178	160	95
157	Weibersbrunn .....	21	11	17	25	-14	72	83	76	123	-40	62	62	49
159	604 Westermgrund .....	14	16	25	25	-9	121	125	97	102	23	75	63	44
162	604 Wiesen .....	3	9	9	6	3	26	23	38	35	-12	57	33	25
444	Gemeindefreie Gebiete .....	-	-	-	-	-	-	-	-	-	-	-	-	-
	Insgesamt	1274	1247	1636	1674	-427	9003	9172	9362	9062	110	7402	6776	4135

dar. Verwaltungsgemeinschaft(en)

	602 Heigenbrücken .....	21	18	37	34	-16	90	156	148	146	10	128	80	51
	603 Mespelbrunn .....	33	45	69	56	-11	311	294	373	283	11	239	195	132
	Sitz: Heimbuchenthal .....													
	604 Schöllkrippen .....	84	105	132	120	-15	790	819	803	764	55	587	481	294
672	Lkr Bad Kissingen													
111	608 Aura a.d.Saale .....	6	8	4	8	-	36	34	53	38	-4	50	35	22
112	Bad Bocklet, M .....	34	31	42	52	-21	219	224	240	220	4	175	154	110
113	Bad Brückenau, St .....	36	51	133	169	-118	431	456	490	434	22	241	221	141
114	Bad Kissingen, GKSt .....	136	125	370	342	-217	1246	1304	1076	1076	228	655	645	424
117	Burkardroth, M .....	60	61	83	75	-14	238	214	250	254	-40	389	330	207
121	607 Elfershausen, M .....	22	16	16	27	-11	118	75	124	108	-33	133	96	74
122	608 Euerdorf, M .....	9	14	18	22	-8	100	100	109	99	1	75	71	32
124	607 Fuchsstadt .....	15	23	16	11	12	65	62	75	60	2	75	74	52
126	606 Geroda, M .....	9	6	10	10	-4	28	26	24	33	-7	25	22	18
127	Hammelburg, St .....	85	82	154	124	-42	466	470	512	499	-29	570	477	270
131	609 Maßbach, M .....	33	30	45	41	-11	148	153	157	151	2	200	150	102
134	Motten .....	13	12	15	18	-6	62	60	82	78	-18	125	72	50

wesen											Erwerbstätigkeit				Gde Schl. Nr.
Volksschulen			Realschulen einschl. Realsch. z. sonderpädagog. Förderung			Gymnasien			Berufsschulen		Sozialversicherungspflichtig Beschäftigte am Arbeitsort				
Schu- len	Schüler	Lehrer	Schu- len	Schüler	Lehrer	Schu- len	Schüler	Lehrer	Schu- len	Schüler	ins- gesamt	männ- lich	weib- lich	Aus- länder	
am 1. Oktober 2010									am 20. Okt. 2010		am 30. Juni 2010				
41	42	43	44	45	46	47	48	49	50	51	52	53	54	55	

### Regierungsbezirk Unterfranken

#### Kreisfreie Städte

19	3573	251	4	1932	105	4	4635	312	3	5129	43819	24269	19550	3571	661
13	2955	215	4	1824	94	4	4107	294	3	4820	50119	32082	18037	1959	662
22	4676	327	5	3170	196	9	7816	586	5	6911	77533	36914	40619	3375	663
54	11204	793	13	6926	395	17	16558	1192	11	16860	171471	93265	78206	8905	

#### Landkreise

4	1021	66	1	1066	59	1	1464	82	-	-	8219	5144	3075	531	111
1	225	14	1	693	38	-	-	-	-	-	1464	1001	463	105	112
-	-	-	-	-	-	-	-	-	-	-	129	73	56	8	113
1	63	3	-	-	-	-	-	-	-	-	142	90	52	7	160
1	147	8	-	-	-	-	-	-	-	-	317	221	96	21	119
1	110	7	-	-	-	-	-	-	-	-	266	108	158	13	120
2	491	34	-	-	-	-	-	-	-	-	2291	1132	1159	138	121
5	1028	64	-	-	-	-	-	-	-	-	5419	2783	2636	667	122
2	454	33	-	-	-	-	-	-	-	-	1244	527	717	47	124
1	86	6	-	-	-	-	-	-	-	-	210	122	88	8	126
2	145	13	-	-	-	-	-	-	-	-	398	188	210	19	127
-	-	-	-	-	-	-	-	-	-	-	87	56	31	•	128
4	811	57	1	1205	64	1	1824	115	-	-	3387	1853	1534	218	130
1	146	9	-	-	-	-	-	-	-	-	258	106	152	7	133
3	645	37	-	-	-	-	-	-	-	-	2077	1329	748	142	134
2	413	28	-	-	-	-	-	-	-	-	2605	1613	992	285	114
-	-	-	-	-	-	-	-	-	-	-	120	85	35	7	135
1	303	16	-	-	-	-	-	-	-	-	3594	2158	1436	252	136
-	-	-	-	-	-	-	-	-	-	-	268	147	121	19	138
2	321	20	-	-	-	-	-	-	-	-	1086	731	355	126	139
2	514	40	-	-	-	-	-	-	-	-	1848	901	947	110	140
1	79	5	-	-	-	-	-	-	-	-	192	87	105	9	141
3	519	31	-	-	-	-	-	-	-	-	1678	919	759	67	143
1	61	5	-	-	-	-	-	-	-	-	196	135	61	9	148
1	136	10	-	-	-	-	-	-	-	-	1374	979	395	103	150
2	771	51	-	-	-	-	-	-	-	-	1031	471	560	45	152
1	100	6	-	-	-	-	-	-	-	-	97	63	34	4	153
2	386	27	-	-	-	-	-	-	-	-	3769	2711	1058	370	155
2	316	25	-	-	-	-	-	-	-	-	1050	658	392	110	156
1	68	4	-	-	-	-	-	-	-	-	296	108	188	28	157
-	-	-	-	-	-	-	-	-	-	-	96	47	49	5	159
-	-	-	-	-	-	-	-	-	-	-	116	82	34	•	162
-	-	-	-	-	-	-	-	-	-	-	-	-	-	-	444
49	9359	619	3	2964	161	2	3288	197	-	-	45324	26628	18696	3483	
1	86	6	-	-	-	-	-	-	-	-	297	178	119	•	
4	287	21	-	-	-	-	-	-	-	-	732	365	367	35	
3	871	57	-	-	-	-	-	-	-	-	1857	968	889	•	
-	-	-	-	-	-	-	-	-	-	-	31	14	17	•	111
2	226	14	-	-	-	-	-	-	-	-	1263	446	817	46	112
2	409	29	1	492	28	1	452	32	-	-	3263	1430	1833	104	113
3	968	62	1	960	55	1	1120	72	1	2056	10273	3877	6396	246	114
2	446	25	-	-	-	-	-	-	-	-	842	474	368	5	117
2	288	19	-	-	-	-	-	-	-	-	641	468	173	5	121
2	238	17	-	-	-	-	-	-	-	-	526	286	240	•	122
-	-	-	-	-	-	-	-	-	-	-	267	171	96	3	124
-	-	-	-	-	-	-	-	-	-	-	62	27	35	•	126
2	668	47	1	658	36	1	689	47	-	-	3988	2293	1695	58	127
2	349	24	-	-	-	-	-	-	-	-	429	205	224	12	131
1	69	4	-	-	-	-	-	-	-	-	370	293	77	5	134

Unterfranken

Gde Schl. Nr.	VGem Schl. Nr.	Gemeinde	Noch: Erwerbstätigkeit										
			Sozialversicherungspflichtig Beschäftigte am Arbeitsort					Sozialversicherungspflichtig Beschäftigte am Wohnort				Pendler-saldo	
			darunter im Wirtschaftsbereich					darunter (Sp. 52)		ins-gesamt			darunter
			Land- und Forstwirtschaft, Fischerei	Produzierendes Gewerbe	Handel, Verkehr, Gastgewerbe	Unternehmensdienstleister	öffentl. u. priv. Dienstleister	Einpendler		ins-gesamt	Auspendler		
								Anzahl	%		Anzahl	%	Anzahl
am 30. Juni 2010													
			56	57	58	59	60	61	62	63	64	65	66

Regierungsbezirk Unterfranken

Kreisfreie Städte

661	Aschaffenburg .....	62	11321	14059	8348	10029	31783	72,5	23770	11734	49,4	20049
662	Schweinfurt .....	15	25847	7634	6142	10481	38468	76,8	16932	5281	31,2	33187
663	Würzburg .....	131	12612	16918	16550	31320	50349	64,9	40660	13476	33,1	36873
	Insgesamt	208	49780	38611	31040	51830	120600	70,3	81362	30491	37,5	90109

Landkreise

671 Lkr Aschaffenburg												
111	Alzenau i.UFr., St .....	33	3760	1807	1529	1089	6219	75,7	6709	4709	70,2	1510
112	Bessenbach .....	23	915	180	141	205	1096	74,9	2257	1889	83,7	-793
113	604 Blankenbach .....	•	27	43	40	•	94	72,9	581	546	94,0	-452
160	603 Dammbach .....	-	92	27	5	18	70	49,3	684	612	89,5	-542
119	Geiselbach .....	•	129	147	•	28	248	78,2	815	746	91,5	-498
120	Glattbach .....	-	73	60	62	71	179	67,3	1172	1085	92,6	-906
121	Goldbach, M .....	•	1098	536	•	411	1781	77,7	3601	3091	85,8	-1310
122	Großostheim, M .....	52	1733	2624	393	617	3938	72,7	6086	4605	75,7	-667
124	Haibach .....	•	241	596	•	241	920	74,0	2985	2661	89,1	-1741
126	602 Heigenbrücken .....	47	28	81	13	41	142	67,6	779	711	91,3	-569
127	603 Heimbuchenthal .....	•	111	155	•	117	280	70,4	771	653	84,7	-373
128	602 Heinrichsthal .....	•	55	4	•	16	55	63,2	338	306	90,5	-251
130	Hösbach, M .....	11	1225	1011	483	657	2605	76,9	4882	4100	84,0	-1495
133	Johannesberg .....	•	64	96	•	63	153	59,3	1311	1206	92,0	-1053
134	Kahl a.Main .....	•	1295	339	•	297	1712	82,4	2576	2211	85,8	-499
114	Karlstein a.Main .....	•	1539	420	365	•	2133	81,9	3066	2594	84,6	-461
135	604 Kleinkahl .....	•	54	40	13	•	69	57,5	751	700	93,2	-631
136	Kleinostheim .....	8	1976	990	324	296	3064	85,3	2875	2345	81,6	719
138	604 Krombach .....	8	111	54	56	39	179	66,8	815	726	89,1	-547
139	Laufach .....	•	731	184	•	104	650	59,9	1823	1387	76,1	-737
140	Mainaschaff .....	•	724	713	•	240	1411	76,4	3221	2784	86,4	-1373
141	603 Mespelbrunn .....	•	64	80	•	24	110	57,3	811	729	89,9	-619
143	Mömbris, M .....	23	935	291	150	279	927	55,2	4599	3848	83,7	-2921
148	Rothenbuch .....	54	67	30	12	33	127	64,8	677	608	89,8	-481
150	Sailauf .....	•	911	150	237	•	1235	89,9	1348	1209	89,7	26
152	604 Schöllkrippen, M .....	4	212	295	106	414	755	73,2	1472	1196	81,3	-441
153	604 Sommerkahl .....	•	41	18	18	•	71	73,2	436	410	94,0	-339
155	Stockstadt a.Main, M .....	•	1873	1419	•	349	2965	78,7	2806	2002	71,3	963
156	Waldaschaff .....	•	552	253	•	134	780	74,3	1482	1212	81,8	-432
157	Weibersbrunn .....	-	22	196	10	68	198	66,9	792	694	87,6	-496
159	604 Westerngrund .....	•	53	9	•	27	61	63,5	753	718	95,4	-657
162	604 Wiesen .....	-	95	13	•	•	67	57,8	394	345	87,6	-278
444	Gemeindefreie Gebiete .....	-	-	-	-	-	-	-	-	-	-	-
	Insgesamt	352	20806	12861	5040	6264	34294	75,7	63668	52638	82,7	-18344

dar. Verwaltungsgemeinschaft(en)

	602 Heigenbrücken .....	•	83	85	•	57	197	66,3	1117	1017	91,0	-820
	603 Mespelbrunn .....	•	267	262	•	159	460	62,8	2266	1994	88,0	-1534
	Sitz: Heimbuchenthal .....											
	604 Schöllkrippen .....	•	593	472	•	•	1296	69,8	5202	4641	89,2	-3345
672 Lkr Bad Kissingen												
111	608 Aura a.d.Saale .....	-	•	13	•	•	18	58,1	334	321	96,1	-303
112	Bad Bocklet, M .....	10	166	372	245	470	948	75,1	1653	1338	80,9	-390
113	Bad Brückenau, St .....	38	1042	494	382	1307	2293	70,3	2032	1062	52,3	1231
114	Bad Kissingen, GKSt .....	10	1328	2669	1085	5181	6847	66,7	6408	2982	46,5	3865
117	Burkardroth, M .....	8	364	227	31	212	448	53,2	3022	2628	87,0	-2180
121	607 Elfershausen, M .....	•	472	64	•	87	437	68,2	1102	898	81,5	-461
122	608 Euerdorf, M .....	-	296	79	35	116	450	85,6	530	454	85,7	-4
124	607 Fuchsstadt .....	•	127	48	•	70	184	68,9	672	589	87,6	-405
126	606 Geroda, M .....	•	11	14	•	31	36	58,1	313	287	91,7	-251
127	Hammelburg, St .....	97	828	918	663	1482	2489	62,4	3711	2212	59,6	277
131	609 Maßbach, M .....	3	144	93	18	171	238	55,5	1740	1549	89,0	-1311
134	Motten .....	•	237	93	•	24	221	59,7	681	532	78,1	-311

Land- und Forstwirtschaft												Gde Schl. Nr.
Landwirtschaftliche Betriebe mit einer landwirtschaftlich genutzten Fläche von ... ha								Viehbestand am 1. März 2010				
unter 5	5	10	20	50	100 oder mehr	ins- gesamt	darunter 5 oder mehr ha LF	Rinder		Schweine	Schafe	
	bis unter							ins- gesamt	darunter Milch- kühe			
	10	20	50	100								
2010												
67	68	69	70	71	72	73	74	75	76	77	78	

### Regierungsbezirk Unterfranken

#### Kreisfreie Städte

6	3	3	4	2	4	22	16	421	•	•	•	661
–	–	–	3	3	1	7	7	•	•	–	–	662
13	9	14	17	11	6	70	57	•	•	•	•	663
19	12	17	24	16	11	99	80	819	235	237	1319	

#### Landkreise

12	7	8	7	5	6	45	33	386	•	2646	298	111
3	8	6	4	1	3	25	22	433	–	•	1894	112
–	2	–	–	–	–	2	2	–	–	•	•	113
1	11	3	3	–	–	18	17	129	•	•	93	160
–	5	2	2	1	–	10	10	145	–	51	–	119
1	1	–	–	–	–	2	1	–	–	–	•	120
1	3	3	7	–	–	14	13	53	•	•	•	121
9	2	8	14	10	8	51	42	1671	297	•	•	122
2	–	3	3	–	–	8	6	92	–	•	•	124
–	–	–	–	–	–	–	–	–	–	–	–	126
–	1	1	–	–	–	2	2	–	–	–	•	127
–	1	1	3	1	–	6	6	•	–	•	•	128
1	13	11	6	6	1	38	37	531	70	619	1497	130
2	4	2	1	2	1	12	10	66	–	–	442	133
1	–	–	–	–	–	1	–	–	–	–	–	134
1	2	3	2	1	1	10	9	•	–	•	–	114
–	10	4	3	–	2	19	19	333	•	•	1519	135
1	–	1	3	1	1	7	6	24	–	•	•	136
1	6	2	5	1	2	17	16	143	•	296	1019	138
–	5	8	1	3	–	17	17	176	•	•	328	139
–	–	–	–	–	–	–	–	–	–	–	–	140
1	2	1	1	1	–	6	5	168	–	•	77	141
3	16	16	7	5	1	48	45	262	•	929	2110	143
–	3	–	–	2	–	5	5	49	–	–	•	148
–	7	2	4	2	–	15	15	242	–	432	65	150
–	6	6	5	1	3	21	21	404	73	•	64	152
–	5	4	–	1	–	10	10	172	•	•	–	153
1	–	–	1	–	2	3	3	–	–	•	•	155
1	–	–	–	1	–	2	1	–	–	–	•	156
–	1	–	–	–	–	1	1	–	–	–	•	157
1	4	2	2	1	3	13	12	571	•	•	162	159
–	1	–	1	–	1	3	3	•	–	–	–	162
–	–	–	–	–	–	–	–	–	–	–	–	444
42	126	97	85	46	35	431	389	6254	691	10432	10762	
–	1	1	3	1	–	6	6	•	–	•	•	
2	14	5	4	1	–	26	24	297	•	13	•	
2	34	18	16	4	11	85	83	•	289	1747	•	
–	2	–	2	–	2	6	6	•	–	–	1668	111
2	6	5	4	1	4	22	20	1016	306	58	998	112
–	6	2	2	3	–	13	13	110	32	•	482	113
1	11	8	6	2	5	33	32	408	147	43	98	114
2	31	15	19	1	8	76	74	1110	308	1243	551	117
3	10	10	3	3	5	34	31	667	224	1955	•	121
4	4	–	4	3	2	17	13	279	•	1345	–	122
2	1	2	–	2	–	7	5	•	•	•	•	124
–	7	10	4	5	4	30	30	1612	506	17	•	126
10	29	22	22	8	10	101	91	1194	271	943	2173	127
–	7	11	11	12	11	52	52	467	140	8757	•	131
1	9	9	5	1	2	27	26	924	355	75	•	134

Unterfranken

Gde Schl. Nr.	VGem Schl. Nr.	Gemeinde	Gewerbe- anzeigen		Verarbeitendes Gewerbe sowie Bergbau und Gewinnung von Steinen und Erden			Umwelt								
			An- mel- dun- gen	Ab- mel- dun- gen	Be- triebe	Be- schäf- tigte	Brutto- entgelte	Wasser- versorgung		Kanali- sation		Klär- anlagen		Wasser- ge- win- nung	Wasser- pro-Kopf- Verbrauch	
								Angeschlossene Einwohner								Anzahl
			insgesamt		am 30. September		1000 €		Anzahl		%		Anzahl		%	
			2010							2007						
79	80	81	82	83	84	85	86	87	88	89	90	91				

Regierungsbezirk Unterfranken

Kreisfreie Städte

661	Aschaffenburg .....	767	622	43	8785	373525	68685	99,9	68556	99,8	68556	99,8	7289	116,1
662	Schweinfurt .....	605	537	37	23094	1058021	53852	100,0	53762	99,8	53762	99,8	4905	170,9
663	Würzburg .....	1397	1196	43	7207	278743	134460	100,0	132840	98,8	132840	98,8	4119	140,6
	Insgesamt	2769	2355	123	39086	1710289	256997	100,0	255158	99,3	255158	99,3	16313	140,4

Landkreise

671 Lkr Aschaffenburg

111	Alzenau i.UFr., St .....	196	176	15	2567	131327	18883	100,0	18732	99,2	18732	99,2	2053	134,9
112	Bessenbach .....	53	45	3	•	•	5911	100,0	5864	99,2	5864	99,2	403	104,3
113	604 Blankenbach .....	17	15	-	-	-	1603	100,0	1602	99,9	1602	99,9	-	97,4
160	603 Dammbach .....	27	14	-	-	-	1831	99,8	1831	99,8	1831	99,8	94	113,7
119	Geiselbach .....	22	11	1	•	•	2120	99,8	2120	99,8	2120	99,8	-	99,5
120	Glattbach .....	33	35	-	-	-	3357	100,0	3357	100,0	3357	100,0	-	114,3
121	Goldbach, M .....	145	99	5	827	30568	9874	99,9	9874	99,9	9874	99,9	-	118,5
122	Großostheim, M .....	204	125	15	1173	37789	16378	99,8	16153	98,4	16153	98,4	1004	120,4
124	Haibach .....	93	70	-	-	-	8539	100,0	8531	99,9	8531	99,9	13	113,9
126	602 Heigenbrücken .....	26	18	-	-	-	2340	100,0	2340	100,0	2340	100,0	134	117,1
127	603 Heimbuchenthal .....	18	13	-	-	-	2182	100,0	2182	100,0	2182	100,0	118	131,8
128	602 Heinrichsthal .....	7	7	-	-	-	906	99,7	909	100,0	909	100,0	46	111,9
130	Hösbach, M .....	143	118	12	792	26257	13328	100,0	13282	99,7	13282	99,7	30	120,5
133	Johannesberg .....	36	41	-	-	-	3853	100,0	3853	100,0	3853	100,0	-	115,2
134	Kahl a.Main .....	79	98	4	1002	48799	7132	100,0	7127	99,9	7127	99,9	418	125,2
114	Karlstein a.Main .....	95	81	13	1099	41387	8232	100,0	8232	100,0	8232	100,0	428	131,8
135	604 Kleinkahl .....	16	10	1	•	•	1862	100,0	1857	99,7	1857	99,7	84	92,7
136	Kleinostheim .....	99	95	12	1361	61583	8278	100,0	8230	99,4	8230	99,4	31	131,4
138	604 Krombach .....	25	24	1	•	•	2165	100,0	2165	100,0	2165	100,0	-	101,2
139	Laufach .....	51	36	1	•	•	5245	99,9	5224	99,5	5224	99,5	910	105,5
140	Mainaschaff .....	116	93	7	514	14122	8334	100,0	8330	100,0	8330	100,0	-	105,2
141	603 Mespelbrunn .....	24	26	-	-	-	2252	100,0	2249	99,9	2249	99,9	126	113,1
143	Mömbris, M .....	136	113	5	666	19906	12232	99,6	12203	99,4	12203	99,4	49	100,6
148	Rothenbuch .....	21	14	-	-	-	1931	99,0	1913	98,1	1913	98,1	121	102,2
150	Sailauf .....	52	33	4	233	13042	3729	99,5	3713	99,1	3713	99,1	89	116,1
152	604 Schöllkrippen, M .....	45	50	3	225	4113	3841	100,0	3839	99,9	3839	99,9	264	121,3
153	604 Sommerkahl .....	16	12	-	-	-	1178	100,0	1178	100,0	1178	100,0	47	100,0
155	Stockstadt a.Main, M .....	115	107	7	1207	42593	7401	99,7	7396	99,6	7396	99,6	-	119,9
156	Waldaschaff .....	38	23	1	•	•	4031	100,0	4031	100,0	4031	100,0	569	101,9
157	Weibersbrunn .....	21	19	-	-	-	2066	99,9	2062	99,7	2062	99,7	99	112,7
159	604 Westermgrund .....	35	14	-	-	-	1894	100,0	1886	99,6	1886	99,6	82	108,5
162	604 Wiesen .....	17	5	-	-	-	1061	100,0	1053	99,2	1053	99,2	56	108,5
444	Gemeindefreie Gebiete .....	-	-	-	-	-	-	-	-	-	-	-	-	-
	Insgesamt	2021	1640	110	13551	538926	173969	99,9	173318	99,5	173318	99,5	7268	117,2

dar. Verwaltungsgemeinschaft(en)

	602 Heigenbrücken .....	33	25	-	-	-	3246	99,9	3249	100,0	3249	100,0	180	115,6
	603 Mespelbrunn .....	69	53	-	-	-	6265	99,9	6262	99,9	6262	99,9	338	119,8
	Sitz: Heimbuchenthal .....													
	604 Schöllkrippen .....	171	130	5	•	•	13604	100,0	13580	99,8	13580	99,8	533	106,7

672 Lkr Bad Kissingen

111	608 Aura a.d.Saale .....	10	14	-	-	-	896	100,0	892	99,6	892	99,6	29	107,0
112	Bad Bocklet, M .....	39	39	3	76	1656	4575	99,9	4541	99,1	4541	99,1	87	143,7
113	Bad Brückenau, St .....	56	51	7	730	27125	7066	100,0	7032	99,5	7032	99,5	592	140,4
114	Bad Kissingen, GKSt .....	191	180	6	671	17033	21052	99,9	21015	99,8	21015	99,8	823	147,1
117	Burkardroth, M .....	48	30	1	•	•	7813	100,0	7738	99,0	7738	99,0	557	104,1
121	607 Elfershausen, M .....	17	16	1	•	•	2984	100,0	2962	99,3	2962	99,3	170	101,9
122	608 Euerdorf, M .....	7	10	3	234	9280	1600	100,0	1550	96,9	1550	96,9	188	119,9
124	607 Fuchsstadt .....	11	10	1	•	•	1866	100,0	1865	99,9	1865	99,9	68	95,4
126	606 Geroda, M .....	4	8	-	-	-	923	100,0	914	99,0	914	99,0	62	124,7
127	Hammelburg, St .....	88	75	8	419	13991	11701	99,9	11648	99,4	11648	99,4	671	111,5
131	609 Maßbach, M .....	39	31	-	-	-	4770	99,6	4704	98,2	4704	98,2	262	109,1
134	Motten .....	14	6	1	•	•	1917	99,3	1881	97,5	1881	97,5	167	122,9



Bauhauptgewerbe		Bautätigkeit und Wohnungswesen										Gde Schl. Nr.
Betriebe	Be-schäftigte	Baugenehmigungen		Fertiggestellte Wohngebäude (Neuerichtungen)			Fertiggestellte Wohnungen in Wohn- und Nichtwohngebäuden					
		Wohn-gebäude (Neuerichtungen)	Wohnungen in Wohn- und Nichtwohn-gebäuden	ins-gesamt	davon mit ... Wohnung(en)			ins-gesamt	davon mit ... Räumen			
					1	2	3 oder mehr		1 oder 2	3 oder 4	5 oder mehr	
Ende Juni 2010		2010										
92	93	94	95	96	97	98	99	100	101	102	103	

### Regierungsbezirk Unterfranken

#### Kreisfreie Städte

40	1096	92	196	42	22	11	9	123	10	41	72	661
21	905	29	66	17	15	2	-	2	-10	-14	26	662
35	628	89	329	77	61	9	7	208	13	93	102	663
96	2629	210	591	136	98	22	16	333	13	120	200	

#### Landkreise

18	84	25	43	13	10	2	1	23	1	6	16	111
9	61	3	6	3	3	-	-	4	-	-3	7	112
-	-	2	2	4	2	2	-	6	1	-	5	113
4	13	2	3	-	-	-	-	1	1	-	-	160
4	15	-	1	5	5	-	-	5	-	-	5	119
3	8	1	-	6	4	1	1	9	-	2	7	120
4	11	3	7	10	9	1	-	8	-12	6	14	121
15	97	11	20	3	2	-	1	10	1	1	8	122
15	115	21	28	13	11	2	-	19	-	5	14	124
2	•	2	3	2	1	1	-	4	1	2	1	126
6	47	1	4	1	1	-	-	1	-	-1	2	127
-	-	-	1	-	-	-	-	-	-	-	-	128
12	82	12	21	23	22	1	-	35	3	3	29	130
1	•	8	16	11	5	4	2	23	1	2	20	133
1	•	27	26	29	26	2	1	40	1	6	33	134
4	22	14	21	10	10	-	-	12	-	1	11	114
2	•	3	10	2	1	1	-	3	-	-	3	135
8	35	7	18	14	10	3	1	23	3	2	18	136
6	47	3	4	5	3	1	1	9	2	2	5	138
2	•	10	17	1	-	1	-	7	1	4	2	139
10	64	15	23	17	13	3	1	23	-	5	18	140
3	22	2	3	2	2	-	-	4	-	-1	5	141
21	79	12	16	21	17	1	3	119	85	6	28	143
2	•	1	4	2	2	-	-	4	-	2	2	148
4	15	15	21	5	4	1	-	9	2	3	4	150
5	39	10	15	4	2	1	1	10	-	6	4	152
1	•	1	4	1	-	1	-	2	-	2	-	153
7	330	20	41	34	32	2	-	36	2	1	33	155
4	35	8	11	4	4	-	-	6	1	-	5	156
4	13	1	3	-	-	-	-	1	-	-	1	157
3	12	1	1	11	7	4	-	16	2	3	11	159
2	•	-	1	1	1	-	-	2	-	1	1	162
-	-	-	-	-	-	-	-	-	-	-	-	444
182	1308	241	394	257	209	35	13	474	96	66	312	
2	•	2	4	2	1	1	-	4	1	2	1	
13	82	5	10	3	3	-	-	6	1	-2	7	
19	•	20	37	28	16	10	2	48	5	14	29	
1	•	2	2	1	1	-	-	1	-	-1	2	111
3	59	9	12	5	4	1	-	7	-	1	6	112
6	38	3	4	1	1	-	-	2	-	1	1	113
14	399	23	61	14	9	4	1	26	4	9	13	114
13	221	5	9	5	5	-	-	9	-	1	8	117
3	193	2	2	5	5	-	-	7	-	-	7	121
-	-	2	6	1	1	-	-	1	-	-1	2	122
1	•	1	1	4	4	-	-	4	-	-	4	124
-	-	-	-	1	-	1	-	2	-	-	2	126
17	355	4	5	4	3	1	-	5	-	-	5	127
11	67	5	6	9	8	1	-	12	-	4	8	131
5	47	1	1	2	2	-	-	2	-	-	2	134

Unterfranken

Gde Schl. Nr.	VGem Schl. Nr.	Gemeinde	Noch: Bautätigkeit und Wohnungswesen					Fremdenverkehr			
			Bestand an Wohngebäuden insgesamt (ohne Wohnheime)	Bestand an Wohnungen in Wohn- und Nichtwohngebäuden (ohne Wohnungen in Wohnheimen)				Räume insgesamt	Gästebetten im Juni (Angebot)	Gästekünfte	Gästeübernachtungen
				insgesamt	davon mit ... Räumen						
					1 oder 2	3 oder 4	5 oder mehr				
31. Dezember 2010						2010					
			104	105	106	107	108	109	110	111	112

Regierungsbezirk Unterfranken

Kreisfreie Städte

661	Aschaffenburg .....	11913	35616	2861	20159	12596	151418	845	67065	129418
662	Schweinfurt .....	8695	28441	1896	18176	8369	117157	1522	92885	173657
663	Würzburg .....	19212	70919	11309	39249	20361	277555	4225	444074	701984
	Insgesamt	39820	134976	16066	77584	41326	546130	6592	604024	1005059

Landkreise

671 Lkr Aschaffenburg										
111	Alzenau i.UFr., St .....	5084	7871	278	2512	5081	41256	310	17430	27039
112	Bessenbach .....	1470	2414	106	788	1520	12571	103	4996	12475
113	604 Blankenbach .....	439	650	28	199	423	3449	-	-	-
160	603 Dammbach .....	647	871	76	339	456	4331	157	5716	16782
119	Geiselbach .....	601	838	24	253	561	4454	-	-	-
120	Glattbach .....	953	1599	86	549	964	8105	-	-	-
121	Goldbach, M .....	2426	4406	203	1858	2345	21443	185	8535	15256
122	Großostheim, M .....	4194	7103	323	2602	4178	35580	123	6597	12308
124	Haibach .....	2311	3889	193	1472	2224	19317	118	3511	7393
126	602 Heigenbrücken .....	670	1079	56	429	594	5575	252	7668	19814
127	603 Heimbuchenthal .....	622	989	48	354	587	5116	421	24967	56103
128	602 Heinrichsthal .....	277	408	11	130	267	2178	-	-	-
130	Hösbach, M .....	3409	5955	272	2207	3476	29933	234	13732	25210
133	Johannesberg .....	1147	1755	74	556	1125	9332	121	6443	10861
134	Kahl a.Main .....	2221	3656	185	1546	1925	17735	208	17332	35486
114	Karlstein a.Main .....	2170	3637	143	1357	2137	18191	120	7874	18336
135	604 Kleinkahl .....	570	769	23	221	525	4135	.	.	.
136	Kleinostheim .....	2045	3657	170	1308	2179	18442	88	6055	10855
138	604 Krombach .....	612	927	41	323	563	4700	.	.	.
139	Laufach .....	1406	2267	89	798	1380	11875	.	.	.
140	Mainaschaff .....	1622	3645	146	1662	1837	16996	-	.	.
141	603 Mespelbrunn .....	619	1006	40	346	620	5262	332	16697	33623
143	Mömbris, M .....	3490	5126	215	1663	3248	26949	84	4642	8266
148	Rothenbuch .....	517	788	24	310	454	3989	224	7333	11052
150	Sailauf .....	1095	1698	62	578	1058	8878	.	.	.
152	604 Schöllkrippen, M .....	1023	1729	75	600	1054	8919	-	-	-
153	604 Sommerkahl .....	331	509	15	175	319	2642	-	-	-
155	Stockstadt a.Main, M .....	1802	3272	149	1398	1725	15683	84	4546	8983
156	Waldaschaff .....	1052	1680	76	610	994	8521	.	.	.
157	Weibersbrunn .....	560	856	29	271	556	4513	276	21544	29493
159	604 Westermgrund .....	548	798	31	264	503	4156	-	-	-
162	604 Wiesen .....	331	471	17	130	324	2596	47	792	1621
444	Gemeindefreie Gebiete .....	-	-	-	-	-	-	-	-	-
	Insgesamt	46264	76318	3308	27808	45202	386822	3661	193970	375680

dar. Verwaltungsgemeinschaft(en)

	602 Heigenbrücken .....	947	1487	67	559	861	7753	252	7668	19814
	603 Mespelbrunn .....	1888	2866	164	1039	1663	14709	910	47380	106508
	Sitz: Heimbuchenthal .....									
	604 Schöllkrippen .....	3854	5853	230	1912	3711	30597	.	.	.
672 Lkr Bad Kissingen										
111	608 Aura a.d.Saale .....	302	371	8	75	288	2135	-	-	-
112	Bad Bocklet, M .....	1300	2130	91	791	1248	10834	886	13974	172443
113	Bad Brückenau, St .....	1555	3161	227	1503	1431	14842	1339	48920	267081
114	Bad Kissingen, GKSt .....	4992	12426	1142	6548	4736	53926	7123	218217	1485416
117	Burkardroth, M .....	2491	3483	127	1110	2246	18420	-	.	.
121	607 Elfershausen, M .....	972	1372	40	410	922	7543	185	10321	16223
122	608 Euerdorf, M .....	525	795	25	276	494	4217	.	.	.
124	607 Fuchsstadt .....	558	715	8	149	558	4279	.	.	.
126	606 Geroda, M .....	346	427	15	122	290	2356	86	2198	2389
127	Hammelburg, St .....	3411	5473	181	1857	3435	29659	429	26896	49917
131	609 Maßbach, M .....	1668	2257	105	751	1401	11764	-	-	-
134	Motten .....	557	797	16	242	539	4463	199	14489	21689

Straßenverkehrsunfälle				Einrichtungen für ältere Menschen				Empfänger von Sozialhilfe nach SGB XII			Gde Schl. Nr.
Straßenverkehrsunfälle insgesamt	davon Unfälle mit		dabei Verunglückte	Einrichtungen insgesamt	verfügbare Plätze	Bewohner	Personal (Beschäftigte)	3. Kapitel "Hilfe zum Lebensunterhalt"	4. Kapitel "Grund-sicherung im Alter und bei Erwerbs-minderung"	5. bis 9. Kapitel "Sonstige Hilfen"	
	Personen-schaden	nur Sach-schaden									
2010				am 15. Dezember 2010				am 31. Dezember 2010			
113	114	115	116	117	118	119	120	121	122	123	

### Regierungsbezirk Unterfranken

#### Kreisfreie Städte

366	267	99	352	7	711	662	638	234	853	967	661
400	315	85	378	9	1088	1083	726	209	682	906	662
811	656	155	810	24	2256	2074	1346	540	1752	3217	663
1577	1238	339	1540	40	4055	3819	2710	983	3287	5090	

#### Landkreise

99	73	26	95	1	207	197	133	12	50	38	111
35	24	11	36	1	100	100	80	10	18	23	112
5	3	2	3	-	-	-	-	•	•	-	113
9	6	3	6	-	-	-	-	•	14	•	160
5	4	1	4	-	-	-	-	-	10	22	119
5	3	2	3	-	-	-	-	4	7	•	120
36	21	15	28	1	159	151	108	14	38	35	121
92	68	24	95	2	172	162	114	14	70	39	122
19	12	7	19	-	-	-	-	4	23	24	124
6	6	-	7	-	-	-	-	-	5	-	126
5	4	1	12	1	26	26	14	3	9	5	127
4	3	1	5	-	-	-	-	•	3	•	128
69	43	26	63	1	100	87	52	37	75	198	130
9	8	1	9	-	-	-	-	-	5	•	133
24	20	4	28	1	93	82	62	4	19	16	134
26	22	4	26	-	-	-	-	4	19	7	114
6	4	2	4	-	-	-	-	-	6	•	135
31	17	14	23	1	9	6	5	8	36	72	136
3	3	-	4	-	-	-	-	•	4	•	138
15	11	4	12	-	-	-	-	3	12	4	139
45	33	12	38	1	127	100	74	14	58	14	140
7	5	2	5	-	-	-	-	•	8	-	141
44	36	8	48	1	90	84	43	4	27	19	143
6	3	3	6	-	-	-	-	-	5	•	148
20	14	6	18	-	-	-	-	•	9	•	150
20	15	5	16	1	80	55	47	•	15	6	152
5	3	2	4	-	-	-	-	•	•	-	153
64	40	24	51	1	36	33	29	•	36	129	155
22	15	7	24	1	31	29	24	5	7	7	156
27	21	6	34	-	-	-	-	-	5	-	157
4	4	-	5	1	20	20	21	•	8	7	159
6	6	-	8	-	-	-	-	•	•	•	162
-	-	-	-	-	-	-	-	-	-	-	444
773	550	223	739	15	1250	1132	806	156	608	680	
10	9	1	12	-	-	-	-	-	-	-	
21	15	6	23	1	26	26	14	-	-	-	
49	38	11	44	2	100	75	68	-	-	-	
1	1	-	1	-	-	-	-	-	•	•	111
16	13	3	15	4	175	96	99	8	25	17	112
41	30	11	33	5	676	588	331	66	113	124	113
113	85	28	129	7	442	408	306	33	203	202	114
19	13	6	17	-	-	-	-	24	38	47	117
35	18	17	29	-	-	-	-	-	6	3	121
11	9	2	12	1	38	36	26	3	8	8	122
7	4	3	5	-	-	-	-	11	10	110	124
3	1	2	1	-	-	-	-	11	13	14	126
47	40	7	56	2	153	145	122	36	104	239	127
20	13	7	17	1	18	17	23	•	15	8	131
4	3	1	6	-	-	-	-	•	9	•	134

Unterfranken

Gde Schl. Nr.	VGem Schl. Nr.	Gemeinde	Lohn- und Einkommensteuer								
			Lohn- und Einkommensteuerpflichtige	Gesamtbetrag der Einkünfte		Lohn- und Einkommensteuer		Arbeitnehmer (=Lohnsteuerfälle)		Bruttolohn	
				insgesamt	je Steuerpflichtigen	insgesamt	je Steuerpflichtigen	insgesamt	je 1000 Einwohner	insgesamt	je Arbeitnehmer
			Anzahl	1000 €	€	1000 €	€	Anzahl		1000 €	€
			2007								
			124	125	126	127	128	129	130	131	132

Regierungsbezirk Unterfranken

Kreisfreie Städte

661	Aschaffenburg .....	34324	1147954	33445	209136	6093	35055	511	906370	25856
662	Schweinfurt .....	27111	714131	26341	115560	4262	28218	525	588657	20861
663	Würzburg .....	65286	2039581	31241	373090	5715	65709	486	1529307	23274
	Insgesamt	126721	3901666	30789	697787	5506	128982	501	3024334	23448

Landkreise

671 Lkr Aschaffenburg

111	Alzenau i.UFr., St .....	9345	399878	42791	84519	9044	9906	524	322079	32514
112	Bessenbach .....	2796	94203	33692	15907	5689	3038	514	83460	27472
113	604 Blankenbach .....	757	24541	32418	4158	5493	803	505	21668	26984
160	603 Dammbach .....	887	23879	26922	3475	3918	918	501	20876	22741
119	Geiselbach .....	1016	31285	30792	5013	4934	1092	510	29315	26845
120	Glattbach .....	1685	76544	45427	16483	9782	1771	528	55283	31216
121	Goldbach, M .....	5092	177570	34872	32208	6325	5178	526	148646	28707
122	Großostheim, M .....	7969	263964	33124	46356	5817	8258	505	218673	26480
124	Haibach .....	4068	171514	42162	35265	8669	4259	498	135166	31737
126	602 Heigenbrücken .....	1095	34901	31873	5800	5297	1145	500	30258	26426
127	603 Heimbuchenthal .....	1052	31530	29971	4985	4739	1083	497	26595	24557
128	602 Heinrichsthal .....	432	15822	36625	2918	6754	469	517	11969	25520
130	Hösbach, M .....	6712	238449	35526	43747	6518	7037	526	197969	28133
133	Johannesberg .....	1872	77830	41576	15861	8473	1928	501	59512	30867
134	Kahl a.Main .....	3795	127164	33508	22344	5888	3999	557	113884	28478
114	Karlstein a.Main .....	4188	144547	34515	25196	6016	4514	547	130536	28918
135	604 Kleinkahl .....	895	27077	30253	4314	4820	966	514	24900	25776
136	Kleinostheim .....	3931	155513	39561	30157	7672	4173	504	117265	28101
138	604 Krombach .....	1021	35014	34294	6260	6132	1069	497	30909	28914
139	Laufach .....	2579	85764	33255	15258	5916	2720	519	72139	26522
140	Mainaschaff .....	4107	126780	30869	20456	4981	4391	526	110796	25233
141	603 Mespelbrunn .....	1062	34225	32227	5473	5153	1102	490	27867	25288
143	Mömbris, M .....	5892	189919	32233	31593	5362	6264	511	168102	26836
148	Rothenbuch .....	890	31387	35266	6078	6830	964	495	27681	28715
150	Sailauf .....	1818	58295	32066	9659	5313	1902	515	51961	27319
152	604 Schöllkrippen, M .....	1933	65439	33854	11440	5918	2033	526	54329	26724
153	604 Sommerkahl .....	534	15604	29221	2180	4083	563	470	14228	25272
155	Stockstadt a.Main, M .....	3757	112067	29829	18421	4903	3986	533	96994	24334
156	Waldaschaff .....	1947	58478	30035	9595	4928	2129	530	54206	25461
157	Weibersbrunn .....	973	29252	30063	4555	4682	1081	527	27225	25185
159	604 Westermgrund .....	864	26180	30301	3895	4508	931	492	23707	25464
162	604 Wiesen .....	468	16436	35120	2909	6215	502	472	14773	29428
444	Gemeindefreie Gebiete .....	-	-	-	-	-	-	-	-	-
	Insgesamt	85432	3001050	35128	546479	6397	90174	518	2522971	27979

dar. Verwaltungsgemeinschaft(en)

	602 Heigenbrücken .....	1527	50723	33217	8718	5709	1614	504	42227	26163
	603 Mespelbrunn .....	3001	89634	29868	13934	4643	3103	495	75338	24279
	Sitz: Heimbuchenthal .....									
	604 Schöllkrippen .....	6472	210290	32492	35156	5432	6867	503	184514	26870

672 Lkr Bad Kissingen

111	608 Aura a.d.Saale .....	417	12097	29009	1912	4586	468	522	10643	22741
112	Bad Bocklet, M .....	2088	57722	27644	8183	3919	2214	484	49819	22502
113	Bad Brückenau, St .....	3075	84787	27573	12348	4016	3131	440	67669	21613
114	Bad Kissingen, GKSt .....	10518	313286	29786	50098	4763	10361	493	230108	22209
117	Burkardroth, M .....	3574	92250	25812	11713	3277	3900	499	84376	21635
121	607 Elfershausen, M .....	1446	39481	27304	5766	3987	1552	526	35854	23102
122	608 Euerdorf, M .....	765	21089	27568	3164	4136	792	492	17386	21952
124	607 Fuchsstadt .....	861	25311	29397	3480	4042	960	521	22647	23591
126	606 Geroda, M .....	425	11588	27266	1546	3637	420	450	9038	21519
127	Hammelburg, St .....	5388	149392	27727	20888	3877	5701	486	131418	23052
131	609 Maßbach, M .....	2308	62420	27045	9249	4008	2469	516	54128	21923
134	Motten .....	807	23298	28870	3209	3977	893	477	20551	23013

Kommunale Finanzen													Gde Schl. Nr.
Gemeindesteuereinnahmen					Hebesätze			Steuer-einnahmen ins-gesamt	Real-steuer-aufbrin-gungs-kraft	Steuer-ein-nahme-kraft	Schlüssel-zuweisungen an die Gemeinden		
ins-gesamt	darunter				Grundsteuer		Gewerbe-steuer						
	Grundsteuer		Gewerbe-steuer (netto)	Gemeindean-teil an der Ein-kommen- und Umsatzsteuer	A	B							
	A	B											
1000 €					%			€ je Einwohner					
2010												2011	
133	134	135	136	137	138	139	140	141	142	143	144	145	

## Regierungsbezirk Unterfranken

### Kreisfreie Städte

70445	21	10137	29441	30763	200	350	385	1024	662	1013	198	247	661
77081	29	10537	46838	19613	385	385	370	1442	1274	1433	-	121	662
133099	90	20813	57088	54888	340	450	420	1000	585	910	322	298	663
280626	140	41487	133367	105263	315	404	393	1099	750	1047	221	247	

### Landkreise

24234	42	2049	12316	9785	300	300	330	1294	1076	1419	-	-	111
5206	23	473	2289	2410	300	300	320	889	685	985	-	86	112
936	3	137	150	643	350	350	400	600	205	596	175	157	113
803	11	168	69	550	300	340	360	439	157	449	319	276	160
1104	8	163	116	812	310	310	340	512	170	533	130	159	119
2364	1	269	452	1635	280	280	380	718	275	740	104	84	120
7079	5	874	1717	4467	290	290	320	728	379	788	61	81	121
14013	58	1402	5789	6727	285	270	310	857	670	977	-	-	122
6538	4	768	1593	4153	295	295	320	770	394	830	135	130	124
1151	1	210	152	785	310	325	330	516	207	540	188	166	126
1226	2	225	230	764	320	300	320	566	290	612	159	173	127
705	4	81	298	322	350	330	320	810	617	889	-	34	128
9442	21	1156	2556	5694	280	290	330	709	388	763	75	48	130
2475	5	334	335	1794	300	295	360	645	224	670	103	101	133
4911	3	602	814	3471	285	275	380	672	247	696	120	34	134
8038	5	733	3294	3989	275	275	310	1000	758	1132	-	-	114
943	8	126	139	667	290	290	320	507	200	540	235	182	135
12001	9	1010	7052	3914	320	320	320	1473	1429	1662	-	-	136
1304	15	183	299	804	350	350	400	604	253	596	157	166	138
3457	10	450	941	2046	320	320	350	655	338	681	35	94	139
6626	2	785	2546	3282	295	295	360	790	507	824	19	73	140
1134	3	199	162	764	300	300	320	515	225	551	255	219	141
7367	32	971	1374	4968	320	320	350	608	247	628	200	170	143
936	5	141	147	638	300	300	320	498	214	530	243	236	148
2776	11	300	948	1511	310	310	320	780	501	849	23	5	150
2682	21	466	629	1560	350	380	350	697	342	706	142	95	152
607	5	117	103	380	350	350	350	513	226	524	221	184	153
7355	5	951	3049	3333	300	300	380	993	653	1009	-	6	155
2273	2	360	298	1607	300	300	320	577	228	614	115	135	156
1259	0	167	338	749	298	300	320	624	352	676	201	165	157
882	12	140	70	657	330	330	380	456	133	464	265	236	159
727	4	102	223	395	350	350	350	687	387	706	132	108	162
-	-	-	-	-	-	-	-	-	-	-	-	-	444
142554	341	16115	50489	75275	306	300	330	825	536	892	77	73	
1856	5	291	449	1106	339	326	323	599	322	638	135	128	
3163	17	593	462	2078	303	310	325	511	228	542	241	219	
8081	67	1271	1614	5106	338	351	361	594	256	603	184	154	
399	5	62	71	259	380	380	380	457	173	451	315	282	111
3000	25	518	1166	1274	350	350	320	668	514	724	140	121	112
3978	15	811	1042	2093	350	350	330	585	349	614	315	272	113
16540	46	4305	4693	7466	380	380	380	796	478	785	202	169	114
3422	40	481	732	2156	300	300	380	446	199	458	333	310	117
1452	31	206	243	964	320	300	310	500	230	537	254	213	121
1638	11	130	986	505	300	250	300	1038	1138	1265	-	-	122
936	8	144	158	623	300	300	310	505	235	545	173	78	124
533	17	51	193	270	350	330	380	570	326	568	187	220	126
7833	90	1059	2890	3773	350	350	350	676	436	698	113	185	127
2367	54	336	494	1470	340	330	350	500	230	514	306	287	131
1022	20	151	289	559	300	300	320	563	353	615	188	178	134

Unterfranken

Gde Schl. Nr.	VGem Schl. Nr.	Gemeinde	Gebiet										darunter (Sp. 1) Siedlungs- und Verkehrsfläche
			Fläche am 31. Dezember 2010	davon wurden genutzt als									
				Gebäude- und Frei- fläche	Betriebs- fläche	Er- holungs- fläche	Verkehrsfläche		Land- wirt- schaft- fläche	Wald- fläche	Wasser- fläche	Flächen anderer Nutzung	
							ins- gesamt	dar. Straßen, Wege, Plätze					
km²	ha (10 000 m²)												
1	2	3	4	5	6	7	8	9	10	11			
672 Noch Lkr Bad Kissingen													
135		Münnerstadt, St .....	93,11	320	21	143	539	514	4207	3966	89	25	1019
136		Nüdlingen .....	26,36	146	10	9	179	179	981	1291	14	7	344
138	606	Oberleichtersbach .....	27,60	136	18	8	107	105	1883	591	5	12	260
139		Oberthulba, M .....	52,48	250	28	21	419	419	2165	2301	55	9	704
140		Oerlenbach .....	33,41	226	28	18	237	196	1995	812	16	9	493
142	608	Ramsthal .....	10,42	38	5	3	57	57	478	453	1	6	100
143	609	Rannungen .....	17,34	56	5	3	99	93	945	609	8	8	161
145	606	Riedenberg .....	13,23	44	2	5	107	101	606	539	9	11	158
149	606	Schondra, M .....	28,63	107	16	2	221	221	1718	781	9	7	338
155	608	Sulzthal, M .....	15,05	34	3	1	95	95	765	589	3	16	131
157	609	Thundorf i.UFr. ....	15,58	57	2	6	96	94	987	389	13	7	162
161		Wartmannsroth .....	53,49	126	6	8	169	169	3005	1995	27	13	307
163		Wildflecken, M .....	77,54	154	10	10	185	164	985	1088	13	5310	356
166		Zeitlofs, M .....	40,92	126	5	13	121	98	1873	1908	21	25	267
444		Gemeindefreie Gebiete .....	122,66	0	1	-	252	252	33	11977	2	0	254
		Insgesamt	1136,94	4414	383	582	5925	5655	43023	49064	785	9518	11173
dar. Verwaltungsgemeinschaft(en)													
		606 Bad Brückenau .....	86,25	333	38	17	473	465	5339	2361	25	40	843
		607 Elfershausen .....	53,21	189	38	15	463	454	2058	2463	80	16	677
		608 Euerdorf .....	51,91	181	31	12	324	305	2121	2455	38	29	540
		609 Maßbach .....	92,22	364	22	23	558	542	5188	2949	76	43	959
<b>674 Lkr Haßberge</b>													
111	612	Aidhausen .....	37,30	87	4	13	209	209	2379	1009	21	8	313
118	610	Breitbrunn .....	12,41	40	16	4	40	40	745	387	5	3	84
120	612	Bundorf .....	40,24	50	6	4	178	178	2009	1725	44	8	239
121	612	Burgpreppach, M .....	38,76	84	6	6	220	220	1538	1977	34	10	318
129	610	Ebelsbach .....	25,79	135	14	15	120	104	1268	967	44	15	277
130	611	Ebern, St .....	95,02	367	12	28	490	486	3502	4999	77	28	899
133		Eitmann, St .....	40,76	267	40	13	169	154	1593	1797	179	18	462
223	612	Ermershausen .....	9,21	33	2	2	49	49	459	368	6	2	87
139	613	Gädheim .....	9,58	45	3	3	93	77	629	119	48	18	144
147		Haßfurt, St .....	52,68	497	60	54	378	348	2923	1140	180	35	992
149	612	Hofheim i.UFr., St .....	56,36	236	19	21	372	372	3302	1603	56	28	642
160	610	Kirchlauter .....	16,92	63	7	3	53	53	995	558	8	4	123
163		Knetzgau .....	61,59	317	14	15	367	367	3038	2243	148	16	711
164		Königsberg i.Bay., St .....	61,87	190	11	13	347	347	3397	2175	40	15	562
171		Maroldsweisach, M .....	71,87	199	98	24	338	338	3050	3417	37	25	614
159		Oberaurach .....	45,15	164	17	12	128	128	1900	2251	32	11	311
184	611	Pfarrweisach .....	28,44	73	4	5	167	166	1561	988	29	17	249
187		Rauhenebrach .....	61,10	138	7	12	243	243	2488	3153	54	13	403
190	611	Rentweinsdorf, M .....	24,62	68	1	3	131	122	1089	1134	32	5	204
153	612	Riedbach .....	31,69	74	9	13	194	194	1528	1308	33	10	291
195		Sand a.Main .....	12,29	109	13	25	76	76	347	566	89	4	216
201	610	Stettfeld .....	11,16	43	10	2	68	62	414	491	83	6	115
180	613	Theres .....	30,78	104	16	7	197	184	1471	1132	145	7	319
210		Untermmerzbach .....	27,75	114	5	21	165	165	1552	787	55	76	305
219	613	Wonfurt .....	17,37	88	23	10	123	123	1204	260	23	4	244
221		Zeil a.Main, St .....	35,74	229	55	11	208	187	1330	1602	98	42	470
		Insgesamt	956,43	3812	475	340	5122	4991	45710	38156	1601	427	9591
dar. Verwaltungsgemeinschaft(en)													
		610 Ebelsbach .....	66,28	281	48	25	280	259	3422	2403	141	28	598
		611 Ebern .....	148,08	507	17	36	788	775	6152	7121	138	50	1351
		612 Hofheim i.UFr. ....	213,55	564	46	60	1222	1221	11213	7990	194	66	1890
		613 Theres .....	57,73	237	43	20	413	384	3304	1511	216	28	706
<b>675 Lkr Kitzingen</b>													
111	614	Abtswind, M .....	12,81	43	5	5	90	90	616	506	13	2	141
112	617	Albertshofen .....	3,80	83	1	2	32	32	181	43	28	10	118
113	617	Biebelried .....	22,73	58	2	2	152	152	1782	195	14	68	214
114	617	Buchbrunn .....	4,57	32	0	1	35	32	384	1	3	1	68
116	614	Castell .....	22,92	50	1	10	105	105	936	1162	23	4	167
117		Dettelbach, St .....	60,91	341	98	74	429	399	4712	220	145	72	877

Bevölkerungsstand																	Gde Schl. Nr.
Bevölkerung am				Bevölkerungs- zu- bzw. -ab- nahme (-) in % 2010 gegenüber		Einwohner je km <sup>2</sup>		Von der Bevölkerung am 31. Dezember 2010 waren ... Jahre alt									
27. Mai 1970	25. Mai 1987	31. Dezember 2010						1970	2010	unter 6	6 bis unter 15	15 bis unter 18	18 bis unter 25	25 bis unter 30	30 bis unter 50	50 bis unter 65	
		ins- gesamt	darunter männ- lich	1970	1987												
Gebietsstand 1. Januar 1994				Gebietsstand 1.1.1994													
12	13	14	15	16	17	18	19	20	21	22	23	24	25	26	27		
8521	7837	7727	3955	-9,3	-1,4	92	83	346	664	287	672	424	2113	1591	1630	135	
3570	3520	4155	2101	16,4	18,0	135	158	221	409	153	348	225	1231	848	720	136	
1653	1787	2050	1001	24,0	14,7	60	74	93	236	78	181	95	618	399	350	138	
3717	4261	5056	2478	36,0	18,7	71	96	258	545	183	432	286	1460	1116	776	139	
4842	4660	4981	2455	2,9	6,9	145	149	208	415	208	436	247	1402	1104	961	140	
1116	1105	1163	585	4,2	5,2	107	112	58	99	46	86	74	326	235	239	142	
1116	1117	1180	598	5,7	5,6	64	68	63	107	42	109	55	305	238	261	143	
1015	1072	1016	522	0,1	-5,2	77	77	23	104	51	89	29	298	240	182	145	
1582	1536	1742	909	10,1	13,4	55	61	82	192	79	160	86	498	365	280	149	
946	859	913	466	-3,5	6,3	63	61	39	74	39	89	45	246	191	190	155	
1118	1114	1110	548	-0,7	-0,4	72	71	47	115	48	87	74	310	264	165	157	
2476	2383	2197	1114	-11,3	-7,8	46	41	99	182	78	155	107	603	519	454	161	
3581	2760	3073	1501	-14,2	11,3	46	40	154	308	116	262	192	812	655	574	163	
2259	2114	2135	1071	-5,5	1,0	55	52	90	184	75	178	113	574	468	453	166	
-	-	-	-	-	-	-	-	-	-	-	-	-	-	-	-	444	
102859	99022	104301	50946	1,4	5,3	90	92	4704	9022	3668	8386	5392	27609	22108	23412		
5240	5339	5735	2899	9,4	7,4	61	66	240	611	228	496	245	1671	1206	1038		
4157	4323	4721	2366	13,6	9,2	78	89	256	467	197	361	257	1359	1002	822		
4363	4248	4520	2236	3,6	6,4	84	87	213	390	195	384	232	1255	954	897		
6753	6653	6994	3492	3,6	5,1	73	76	315	663	277	596	375	1857	1525	1386		
2067	1911	1792	926	-13,3	-6,2	55	48	72	186	90	170	87	460	391	336	111	
950	961	1051	535	10,6	9,4	77	85	52	115	51	94	56	328	203	152	118	
1323	1050	901	454	-31,9	-14,2	33	22	39	95	45	64	34	239	174	211	120	
1818	1535	1396	691	-23,2	-9,1	47	36	87	133	44	125	75	384	265	283	121	
3560	3549	3801	1883	6,8	7,1	138	148	156	325	146	366	196	1121	762	729	129	
7278	7067	7265	3622	-0,2	2,8	77	76	323	661	282	632	389	1942	1505	1531	130	
5165	4982	5265	2634	1,9	5,7	127	129	272	493	183	459	336	1471	1106	945	133	
607	611	619	318	2,0	1,3	66	67	37	66	14	36	42	200	115	109	223	
995	1085	1222	613	22,8	12,6	104	128	50	104	47	111	61	320	313	216	139	
10887	11121	13349	6526	22,6	20,0	207	253	678	1215	468	1122	787	3769	2821	2489	147	
5280	5007	4974	2491	-5,8	-0,7	94	88	231	536	164	424	276	1292	1036	1015	149	
1369	1391	1381	701	0,9	-0,7	81	82	75	119	45	136	74	379	301	252	160	
5274	5544	6347	3214	20,3	14,5	86	103	325	654	252	575	397	1757	1369	1018	163	
4160	3757	3657	1794	-12,1	-2,7	67	59	170	343	134	326	189	1015	774	706	164	
4151	3956	3574	1859	-13,9	-9,7	58	50	157	301	118	274	202	1003	769	750	171	
3589	3901	4285	2171	19,4	9,8	79	95	171	398	140	336	280	1281	938	741	159	
1642	1595	1549	782	-5,7	-2,9	58	54	78	161	47	135	89	397	334	308	184	
3009	3078	2979	1538	-1,0	-3,2	49	49	153	294	110	240	161	806	672	543	187	
1338	1361	1576	766	17,8	15,8	54	64	72	169	63	137	78	463	327	267	190	
1892	1724	1685	840	-10,9	-2,3	60	53	89	156	63	162	95	479	347	294	153	
2390	2596	3133	1557	31,1	20,7	194	255	156	271	122	284	197	932	631	540	195	
1036	1024	1204	603	16,2	17,6	93	108	62	104	54	123	73	372	230	186	201	
2188	2375	2682	1341	22,6	12,9	71	87	111	240	104	243	126	754	649	455	180	
1960	1757	1713	860	-12,6	-2,5	71	62	75	122	60	163	89	426	417	361	210	
1667	1635	1930	985	15,8	18,0	96	111	90	219	73	171	101	583	406	287	219	
5942	5684	5680	2818	-4,4	-0,1	166	159	252	482	181	456	343	1518	1275	1173	221	
81537	80257	85010	42522	4,3	5,9	85	89	4033	7962	3100	7364	4833	23691	18130	15897		
6915	6925	7437	3722	7,5	7,4	104	112	345	663	296	719	399	2200	1496	1319		
10258	10023	10390	5170	1,3	3,7	69	70	473	991	392	904	556	2802	2166	2106		
12987	11838	11367	5720	-12,5	-4,0	61	53	555	1172	420	981	609	3054	2328	2248		
4850	5095	5834	2939	20,3	14,5	84	101	251	563	224	525	288	1657	1368	958		
681	681	807	393	18,5	18,5	53	63	37	79	41	61	39	231	159	160	111	
1675	1792	1965	1028	17,3	9,7	441	517	96	201	78	184	133	507	401	365	112	
954	1040	1190	604	24,7	14,4	42	52	56	119	32	102	98	353	258	172	113	
804	827	1041	514	29,5	25,9	176	228	59	100	49	85	66	274	227	181	114	
829	796	828	420	-0,1	4,0	36	36	53	83	28	69	49	195	195	156	116	
6450	6174	6967	3439	8,0	12,8	106	114	342	582	274	583	357	2042	1392	1395	117	

Unterfranken

Gde Schl. Nr.	VGem Schl. Nr.	Gemeinde	Bevölkerungsbewegung									Bildungs			
			Lebend-geborene		Gestorbene		Geburten- bzw. Sterbefall-überschuss (-)	Zugezogene		Fortgezogene		Wanderungs-gewinn bzw. -verlust (-)	Kindertageseinrichtungen		
			2009	2010	2009	2010		2009	2010	2009	2010		Plätze	Betreute Kinder	
						30	31					32		33	34
28	29	30	31	32	33	34	35	36	37	am 1. März 2010					
													38	39	40
<b>672 Noch Lkr Bad Kissingen</b>															
135		Münnerstadt, St .....	59	57	116	102	-45	364	376	402	407	-31	312	276	182
136		Nüdlingen .....	36	38	34	29	9	177	154	187	191	-37	175	170	103
138	606	Oberleichtersbach .....	10	14	12	17	-3	69	81	67	79	2	100	85	66
139		Oberthulba, M .....	36	45	54	30	15	197	176	243	174	2	215	181	108
140		Oerlenbach .....	33	30	38	43	-13	177	177	220	241	-64	250	163	123
142	608	Ramsthal .....	8	10	17	14	-4	44	41	64	51	-10	50	40	26
143	609	Rannungen .....	9	10	7	7	3	20	39	37	39	-	50	39	30
145	606	Riedenberg .....	1	8	2	10	-2	38	26	37	53	-27	50	40	18
149	606	Schondra, M .....	7	13	18	7	6	45	92	66	75	17	100	65	45
155	608	Sulzthal, M .....	9	3	6	6	-3	35	23	34	34	-11	50	31	16
157	609	Thundorf i.UFr. ....	4	10	14	8	2	38	30	43	41	-11	75	34	28
161		Wartmannsroth .....	28	9	16	27	-18	80	69	80	117	-48	100	81	48
163		Wildflecken, M .....	22	29	21	21	8	145	145	211	200	-55	160	122	70
166		Zeitlofs, M .....	13	28	28	27	1	107	93	93	95	-2	50	53	36
444		Gemeindefreie Gebiete .....	-	-	-	-	-	-	-	-	-	-	-	-	-
		Insgesamt	733	763	1289	1247	-484	4693	4700	4976	4847	-147	4450	3727	2401
dar. Verwaltungsgemeinschaft(en)															
		606 Bad Brückenau .....	27	41	42	44	-3	180	225	194	240	-15	275	212	147
		607 Elfershausen .....	37	39	32	38	1	183	137	199	168	-31	208	170	126
		608 Euerdorf .....	32	35	45	50	-15	215	198	260	222	-24	225	177	96
		609 Maßbach .....	46	50	66	56	-6	206	222	237	231	-9	325	223	160
<b>674 Lkr Haßberge</b>															
111		612 Aidhausen .....	7	12	19	16	-4	63	64	69	81	-17	74	52	43
118		610 Breitbrunn .....	6	8	6	12	-4	20	30	28	21	9	50	46	26
120		612 Bundorf .....	7	11	9	9	2	23	25	27	35	-10	50	27	10
121		612 Burgpreppach, M .....	18	9	12	15	-6	30	73	61	60	13	75	59	43
129		610 Ebelsbach .....	18	40	33	32	8	167	159	182	180	-21	147	113	72
130		611 Ebern, St .....	45	53	66	77	-24	310	288	262	318	-30	213	212	153
133		Eltmann, St .....	40	42	61	67	-25	260	319	330	258	-61	250	205	131
223		612 Ermershausen .....	11	2	4	3	-1	18	6	12	25	-19	43	28	17
139		613 Gädheim .....	8	6	10	13	-7	47	50	60	52	-2	50	47	32
147		Haßfurt, St .....	119	114	140	137	-23	599	604	656	544	60	489	436	305
149		612 Hofheim i.UFr., St .....	41	40	67	55	-15	225	235	257	254	-19	275	176	133
160		610 Kirchlauter .....	12	11	13	16	-5	39	35	37	44	-9	78	47	34
163		Knetzgau .....	59	53	44	53	-	232	225	297	254	-29	252	213	159
164		Königsberg i.Bay., St .....	22	28	31	44	-16	166	156	157	192	-36	150	149	82
171		Maroldsweisach, M .....	17	23	43	50	-27	144	137	140	150	-13	100	112	63
159		Oberaurach .....	20	31	42	32	-1	175	131	176	128	3	175	145	86
184		611 Pfarrweisach .....	10	17	13	9	8	52	53	69	63	-10	50	52	40
187		Rauhenebrach .....	17	26	32	31	-5	305	329	295	370	-41	108	112	82
190		611 Rentweinsdorf, M .....	10	15	17	13	2	55	80	64	74	6	75	56	41
153		612 Riedbach .....	13	18	10	11	7	73	53	88	73	-20	62	62	36
195		Sand a.Main .....	23	18	27	24	-6	114	110	125	127	-17	125	113	83
201		610 Stettfeld .....	14	14	12	5	9	74	41	67	64	-23	50	50	31
180		613 Theres .....	15	24	27	23	1	120	114	137	140	-26	125	80	60
210		Untermmerzbach .....	12	10	29	33	-23	74	101	100	73	28	75	50	33
219		613 Wonfurt .....	14	7	18	17	-10	98	61	89	82	-21	100	84	58
221		Zeil a.Main, St .....	51	44	78	101	-57	365	311	364	274	37	199	167	111
		Insgesamt	629	676	863	898	-222	3848	3790	4149	3936	-146	3440	2893	1964
dar. Verwaltungsgemeinschaft(en)															
		610 Ebelsbach .....	50	73	64	65	8	300	265	314	309	-44	325	256	163
		611 Ebern .....	65	85	96	99	-14	417	421	395	455	-34	338	320	234
		612 Hofheim i.UFr. ....	97	92	121	109	-17	432	456	514	528	-72	579	404	282
		613 Theres .....	37	37	55	53	-16	265	225	286	274	-49	275	211	150
<b>675 Lkr Kitzingen</b>															
111		614 Abtswind, M .....	8	3	5	7	-4	80	32	101	31	1	36	23	18
112		617 Albertshofen .....	20	12	16	14	-2	145	130	165	131	-1	112	102	50
113		617 Biebelried .....	13	9	12	6	3	95	98	123	105	-7	56	37	22
114		617 Buchbrunn .....	11	7	7	10	-3	53	57	63	53	4	56	49	29
116		614 Castell .....	6	8	7	5	3	36	62	44	46	16	50	35	23
117		Dettelbach, St .....	45	52	89	103	-51	312	371	280	310	61	306	311	191



wesen											Erwerbstätigkeit					Gde Schl. Nr.
Volksschulen			Realschulen einschl. Realsch. z. sonderpädagog. Förderung			Gymnasien			Berufsschulen		Sozialversicherungspflichtig Beschäftigte am Arbeitsort					
Schu- len	Schüler	Lehrer	Schu- len	Schüler	Lehrer	Schu- len	Schüler	Lehrer	Schu- len	Schüler	ins- gesamt	männ- lich	weib- lich	Aus- länder		
am 1. Oktober 2010									am 20. Okt. 2010		am 30. Juni 2010					
41	42	43	44	45	46	47	48	49	50	51	52	53	54	55		
2	408	32	-	-	-	1	701	55	-	-	2423	1200	1223	44	135	
2	240	17	-	-	-	-	-	-	-	-	698	462	236	5	136	
1	101	5	-	-	-	-	-	-	-	-	692	564	128	9	138	
2	331	20	-	-	-	-	-	-	-	-	986	698	288	20	139	
2	240	16	-	-	-	-	-	-	-	-	967	600	367	12	140	
-	-	-	-	-	-	-	-	-	-	-	55	28	27	-	142	
-	-	-	-	-	-	-	-	-	-	-	78	32	46	-	143	
1	90	3	-	-	-	-	-	-	-	-	136	44	92	-	145	
2	195	14	-	-	-	-	-	-	-	-	410	307	103	13	149	
-	-	-	-	-	-	-	-	-	-	-	27	15	12	-	155	
1	51	5	-	-	-	-	-	-	-	-	190	155	35	5	157	
1	73	5	-	-	-	-	-	-	-	-	213	148	65	7	161	
2	182	13	-	-	-	-	-	-	-	-	1078	825	253	17	163	
1	68	4	-	-	-	-	-	-	-	-	321	213	108	5	166	
-	-	-	-	-	-	-	-	-	-	-	-	-	-	-	444	
35	5640	375	3	2110	119	4	2962	206	1	2056	30229	15275	14954	626		
4	386	22	-	-	-	-	-	-	-	-	1300	942	358			
2	288	19	-	-	-	-	-	-	-	-	908	639	269	8		
2	238	17	-	-	-	-	-	-	-	-	639	343	296			
3	400	29	-	-	-	-	-	-	-	-	697	392	305	17		
-	-	-	-	-	-	-	-	-	-	-	121	73	48		111	
-	-	-	-	-	-	-	-	-	-	-	49	32	17		118	
-	-	-	-	-	-	-	-	-	-	-	50	37	13		120	
1	49	2	-	-	-	-	-	-	-	-	209	112	97	5	121	
2	255	19	-	-	-	-	-	-	-	-	581	299	282	10	129	
2	556	40	1	663	38	1	818	49	-	-	3807	2357	1450	46	130	
2	548	37	1	649	37	-	-	-	-	-	1974	1421	553	29	133	
-	-	-	-	-	-	-	-	-	-	-	44	20	24	-	223	
-	-	-	-	-	-	-	-	-	-	-	53	33	20		139	
2	815	64	1	713	37	1	1534	91	1	1122	6307	2831	3476	157	147	
2	610	43	1	388	21	-	-	-	-	-	1799	1070	729	29	149	
1	90	5	-	-	-	-	-	-	-	-	87	55	32	-	160	
2	368	27	-	-	-	-	-	-	-	-	1612	1025	587	44	163	
1	125	7	-	-	-	-	-	-	-	-	1637	1147	490	20	164	
2	288	20	-	-	-	-	-	-	-	-	969	517	452	3	171	
1	158	10	-	-	-	-	-	-	-	-	591	395	196	17	159	
-	-	-	-	-	-	-	-	-	-	-	105	55	50		184	
1	115	7	-	-	-	-	-	-	-	-	223	132	91	4	187	
-	-	-	-	-	-	-	-	-	-	-	61	34	27	-	190	
-	-	-	-	-	-	-	-	-	-	-	77	48	29	-	153	
-	-	-	-	-	-	-	-	-	-	-	349	210	139	12	195	
-	-	-	-	-	-	-	-	-	-	-	101	75	26		201	
2	342	23	-	-	-	-	-	-	-	-	308	217	91	6	180	
1	56	4	-	-	-	-	-	-	-	-	883	634	249	10	210	
-	-	-	-	-	-	-	-	-	-	-	216	150	66	5	219	
2	455	32	-	-	-	-	-	-	-	-	1242	632	610	21	221	
24	4830	340	4	2413	133	2	2352	140	1	1122	23455	13611	9844	426		
3	345	24	-	-	-	-	-	-	-	-	818	461	357			
2	556	40	1	663	38	1	818	49	-	-	3973	2446	1527			
3	659	45	1	388	21	-	-	-	-	-	2300	1360	940			
2	342	23	-	-	-	-	-	-	-	-	577	400	177			
-	-	-	-	-	-	-	-	-	-	-	480	284	196	15	111	
1	98	5	-	-	-	-	-	-	-	-	318	185	133	59	112	
-	-	-	-	-	-	-	-	-	-	-	128	86	42	4	113	
2	321	22	-	-	-	-	-	-	-	-	133	19	114	22	114	
-	-	-	-	-	-	-	-	-	-	-	105	57	48	8	116	
1	363	23	1	457	26	-	-	-	-	-	1603	894	709	63	117	

Unterfranken

Gde Schl. Nr.	VGem Schl. Nr.	Gemeinde	Noch: Erwerbstätigkeit										
			Sozialversicherungspflichtig Beschäftigte am Arbeitsort					Sozialversicherungspflichtig Beschäftigte am Wohnort				Pendler-saldo	
			darunter im Wirtschaftsbereich					darunter (Sp. 52)		darunter			
			Land- und Forstwirtschaft, Fischerei	Produzierendes Gewerbe	Handel, Verkehr, Gastgewerbe	Unternehmensdienstleister	öffentl. u. priv. Dienstleister	Einpendler		insgesamt	Auspendler		
								Anzahl	%		Anzahl	%	Anzahl
am 30. Juni 2010													
			56	57	58	59	60	61	62	63	64	65	66
672 Noch Lkr Bad Kissingen													
135		Münnerstadt, St .....	19	1131	305	113	855	1637	67,6	2871	2085	72,6	-448
136		Nüdlingen .....	14	409	61	67	147	395	56,6	1664	1361	81,8	-966
138	606	Oberleichtersbach .....	7	572	76	13	24	551	79,6	789	648	82,1	-97
139		Oberthulba, M .....	9	466	342	50	119	667	67,6	1921	1602	83,4	-935
140		Oerlenbach .....	•	571	134	•	244	697	72,1	1970	1700	86,3	-1003
142	608	Ramsthal .....	6	21	•	•	•	21	38,2	420	386	91,9	-365
143	609	Rannungen .....	-	•	10	51	•	51	65,4	417	390	93,5	-339
145	606	Riedenberg .....	-	23	•	•	27	75	55,1	417	356	85,4	-281
149	606	Schondra, M .....	•	216	141	32	•	347	84,6	611	548	89,7	-201
155	608	Sulzthal, M .....	•	14	•	-	•	14	51,9	349	336	96,3	-322
157	609	Thundorf i.UFr. ....	•	52	121	-	•	162	85,3	419	391	93,3	-229
161		Wartmannsroth .....	11	76	90	9	27	131	61,5	760	678	89,2	-547
163		Wildflecken, M .....	-	518	216	17	327	697	64,7	1154	773	67,0	-76
166		Zeitlofs, M .....	20	171	55	15	60	203	63,2	781	663	84,9	-460
444		Gemeindefreie Gebiete .....	-	-	-	-	-	-	-	-	-	-	-
		Insgesamt	263	9271	6743	2907	11045	20257	67,0	36741	26769	72,9	-6512
dar. Verwaltungsgemeinschaft(en)													
		606 Bad Brückenau .....	•	822	•	•	•	1009	77,6	2130	1839	86,3	-830
		607 Elfershausen .....	•	599	112	•	157	621	68,4	1774	1487	83,8	-866
		608 Euerdorf .....	•	•	•	•	•	503	78,7	1633	1497	91,7	-994
		609 Maßbach .....	•	•	224	69	•	451	64,7	2576	2330	90,5	-1879
<b>674 Lkr Haßberge</b>													
111	612	Aidhausen .....	•	73	24	•	20	70	57,9	671	620	92,4	-550
118	610	Breitbrunn .....	•	26	•	•	9	21	42,9	434	406	93,5	-385
120	612	Bundorf .....	11	24	6	•	•	28	56,0	336	314	93,5	-286
121	612	Burgpreppach, M .....	•	51	76	46	•	142	67,9	529	462	87,3	-320
129	610	Ebelsbach .....	-	240	192	58	91	444	76,4	1465	1328	90,6	-884
130	611	Ebern, St .....	16	2520	507	303	461	2522	66,2	2759	1474	53,4	1048
133		Eiltmann, St .....	•	1359	185	•	287	1466	74,3	1985	1477	74,4	-11
223	612	Ermershausen .....	-	23	7	-	14	27	61,4	199	182	91,5	-155
139	613	Gädheim .....	•	24	16	-	•	45	84,9	495	487	98,4	-442
147		Haßfurt, St .....	12	2067	1278	993	1957	4379	69,4	4757	2829	59,5	1550
149	612	Hofheim i.UFr., St .....	24	974	271	99	431	1235	68,6	1802	1238	68,7	-3
160	610	Kirchlauter .....	•	32	26	•	20	41	47,1	530	484	91,3	-443
163		Knetzgau .....	6	871	447	134	154	1066	66,1	2492	1946	78,1	-880
164		Königsberg i.Bay., St .....	4	1364	78	59	132	1207	73,7	1420	990	69,7	217
171		Maroldswisach, M .....	21	490	109	48	301	630	65,0	1329	990	74,5	-360
159		Oberaurach .....	9	358	127	30	67	341	57,7	1600	1350	84,4	-1009
184	611	Pfarrweisach .....	4	48	•	•	31	62	59,0	619	576	93,1	-514
187		Rauhenebrach .....	•	109	61	•	42	93	41,7	1151	1021	88,7	-928
190	611	Rentweinsdorf, M .....	12	19	11	5	14	31	50,8	619	589	95,2	-558
153	612	Riedbach .....	•	39	15	•	19	42	54,5	709	674	95,1	-632
195		Sand a.Main .....	10	150	107	22	60	214	61,3	1238	1103	89,1	-889
201	610	Stettfeld .....	-	80	•	•	13	76	75,2	461	436	94,6	-360
180	613	Theres .....	•	195	49	•	54	219	71,1	1083	994	91,8	-775
210		Untermmerzbach .....	4	750	27	5	97	761	86,2	616	494	80,2	267
219	613	Wonfurt .....	•	99	81	•	24	153	70,8	757	694	91,7	-541
221		Zeil a.Main, St .....	30	499	323	157	233	871	70,1	1908	1537	80,6	-666
		Insgesamt	189	12484	4061	2143	4578	16186	69,0	31964	24695	77,3	-8509
dar. Verwaltungsgemeinschaft(en)													
		610 Ebelsbach .....	•	378	•	•	133	582	71,1	2890	2654	91,8	-2072
		611 Ebern .....	32	2587	•	•	506	2615	65,8	3997	2639	66,0	-24
		612 Hofheim i.UFr. ....	•	1184	399	•	•	1544	67,1	4246	3490	82,2	-1946
		613 Theres .....	•	318	146	•	•	417	72,3	2335	2175	93,1	-1758
<b>675 Lkr Kitzingen</b>													
111	614	Abtswind, M .....	•	52	417	-	•	403	84,0	326	249	76,4	154
112	617	Albertshofen .....	73	126	49	24	46	181	56,9	881	744	84,4	-563
113	617	Biebelried .....	6	66	41	6	9	103	80,5	457	432	94,5	-329
114	617	Buchbrunn .....	•	•	•	108	20	119	89,5	450	436	96,9	-317
116	614	Castell .....	38	•	45	•	12	77	73,3	290	262	90,3	-185
117		Dettelbach, St .....	30	524	550	160	339	1153	71,9	2512	2062	82,1	-909

Land- und Forstwirtschaft												Gde Schl. Nr.
Landwirtschaftliche Betriebe mit einer landwirtschaftlich genutzten Fläche von ... ha								Viehbestand am 1. März 2010				
unter 5	5	10	20	50	100 oder mehr	ins-gesamt	darunter 5 oder mehr ha LF	Rinder		Schweine	Schafe	
	bis unter							ins-gesamt	darunter Milch-kühe			
	10	20	50	100								
2010												
67	68	69	70	71	72	73	74	75	76	77	78	
1	12	21	14	9	8	65	64	393	150	617	59	135
2	3	5	2	2	5	19	17	473	137	.	.	136
-	11	15	14	11	3	54	54	2277	858	699	98	138
-	16	11	4	1	9	41	41	595	283	921	2520	139
-	10	10	5	4	5	34	34	265	69	618	.	140
1	1	2	-	6	2	12	11	.	.	1017	.	142
-	2	4	4	1	4	15	15	126	28	1243	-	143
2	6	1	1	-	-	10	8	.	.	.	118	145
-	13	16	8	7	4	48	48	1668	577	38	.	149
-	-	5	2	5	1	13	13	.	-	2170	.	155
-	4	12	4	3	2	25	25	112	39	354	.	157
2	18	29	17	13	8	87	85	2271	711	3211	120	161
-	8	10	5	2	-	25	25	188	64	.	.	163
-	13	16	10	8	4	51	51	1533	403	20	138	166
-	-	-	-	-	-	-	-	-	-	-	-	444
33	240	251	172	113	108	917	884	18018	5683	25473	9696	
2	37	42	27	23	11	142	140	.	.	.	.	410
5	11	12	3	5	5	41	36	.	.	.	.	65
5	7	7	8	14	7	48	43	511	.	4532	1703	
-	13	27	19	16	17	92	92	705	207	10354	124	
1	13	20	7	13	6	60	59	1240	547	3113	.	111
-	5	3	4	2	2	16	16	433	216	12	.	118
-	4	6	7	8	6	31	31	1710	771	151	.	120
-	6	4	6	5	4	25	25	714	338	2533	.	121
3	12	5	9	7	2	38	35	526	209	908	54	129
3	37	40	20	10	3	113	110	1755	762	3612	260	130
3	13	2	5	10	1	34	31	464	206	.	185	133
-	2	3	3	1	1	10	10	97	.	494	-	223
-	1	2	2	3	4	12	12	196	.	1756	-	139
6	7	16	10	6	4	49	43	356	97	586	318	147
2	10	17	19	16	9	73	71	1242	358	10319	212	149
-	9	5	4	-	1	19	19	47	13	111	24	160
9	17	14	13	4	13	70	61	1731	592	2928	68	163
1	10	31	20	10	9	81	80	946	.	4945	554	164
5	10	21	15	10	6	67	62	2157	711	1708	.	171
3	9	13	10	1	3	39	36	288	54	1225	827	159
3	9	15	6	7	2	42	39	609	221	4477	191	184
2	14	9	9	5	8	47	45	1560	680	368	379	187
-	11	14	10	7	5	47	47	997	393	1582	-	190
1	13	15	9	1	3	42	41	164	.	654	206	153
2	3	-	3	1	1	10	8	.	.	.	.	195
-	2	2	3	-	4	11	11	468	160	172	.	201
-	2	5	8	5	2	22	22	332	50	1482	-	180
2	3	7	9	8	3	32	30	977	408	2105	.	210
1	3	9	5	3	2	23	22	.	-	633	.	219
7	5	7	5	6	2	32	25	418	76	1740	38	221
54	230	285	221	149	106	1045	991	19688	7340	47624	3595	
3	28	15	20	9	9	84	81	1474	598	1203	146	
6	57	69	36	24	10	202	196	3361	1376	9671	451	
4	48	65	51	44	29	241	237	5167	2116	17264	512	
1	6	16	15	11	8	57	56	.	.	3871	.	
11	1	1	3	-	2	18	7	.	-	.	-	111
10	2	4	3	-	1	20	10	.	-	-	-	112
-	2	5	30	13	5	55	55	2667	727	5084	.	113
-	-	3	3	2	2	10	10	146	53	.	-	114
13	4	3	12	5	1	38	25	656	263	1285	.	116
25	11	30	46	18	6	136	111	1350	512	19629	658	117

Unterfranken

Gde Schl. Nr.	VGem Schl. Nr.	Gemeinde	Gewerbe- anzeigen		Verarbeitendes Gewerbe sowie Bergbau und Gewinnung von Steinen und Erden			Umwelt							
			An- meldun- gen	Ab- meldun- gen	Be- triebe	Be- schäf- tigte	Brutto- entgelte	Wasser- versorgung		Kanali- sation		Klär- anlagen		Wasser- ge- winnung	Wasser- pro-Kopf- Verbrauch
								Angeschlossene Einwohner					Anzahl		
			insgesamt		am 30. September		1000 €		2010		2007				
			79	80	81	82	83	84	85	86	87	88	89	90	91
672 Noch Lkr Bad Kissingen															
135		Münnerstadt, St .....	60	54	6	875	26449	7946	99,8	7869	98,9	7869	98,9	1537	113,4
136		Nüdlingen .....	24	30	1	•	•	4213	100,0	4190	99,5	4190	99,5	31	97,5
138	606	Oberleichtersbach .....	20	12	2	•	•	2084	99,4	2081	99,2	2081	99,2	155	131,5
139		Oberthulba, M .....	44	28	4	242	8872	5137	100,0	5129	99,8	5129	99,8	374	104,5
140		Oerlenbach .....	49	25	2	•	•	5166	100,0	5159	99,9	5159	99,9	-	106,1
142	608	Ramsthal .....	11	10	-	-	-	1209	100,0	1186	98,1	1186	98,1	-	92,9
143	609	Rannungen .....	8	6	-	-	-	1191	99,1	1191	99,1	1191	99,1	50	92,0
145	606	Riedenberg .....	5	4	-	-	-	1062	99,9	1060	99,7	1060	99,7	51	116,1
149	606	Schondra, M .....	8	13	2	•	•	1788	100,0	1737	97,1	1737	97,1	102	122,6
155	608	Sulzthal, M .....	4	4	-	-	-	947	100,0	905	95,6	905	95,6	-	124,4
157	609	Thundorf i.UFr. ....	8	9	1	•	•	1166	100,0	1152	98,8	1152	98,8	20	89,3
161		Wartmannsroth .....	17	15	1	•	•	2280	100,0	2251	98,7	2251	98,7	164	132,2
163		Wildflecken, M .....	17	21	1	•	•	3231	100,0	3188	98,7	3188	98,7	220	126,3
166		Zeitlofs, M .....	12	9	-	-	-	2200	99,6	2184	98,9	2184	98,9	127	112,1
444		Gemeindefreie Gebiete .....	-	-	-	-	-	-	-	-	-	-	-	-	-
		Insgesamt	811	710	51	5007	156651	106783	99,9	106024	99,2	106024	99,2	6507	121,0
dar. Verwaltungsgemeinschaft(en)															
		606 Bad Brückenau .....	37	37	4	•	•	5857	99,8	5792	98,7	5792	98,7	370	124,9
		607 Elfershausen .....	28	26	2	•	•	4850	100,0	4827	99,5	4827	99,5	238	99,4
		608 Euerdorf .....	32	38	3	234	9280	4652	100,0	4533	97,4	4533	97,4	217	111,3
		609 Maßbach .....	55	46	1	•	•	7127	99,6	7047	98,4	7047	98,4	332	103,0
<b>674 Lkr Haßberge</b>															
111	612	Aidhausen .....	14	9	-	-	-	1870	99,7	1870	99,7	1870	99,7	62	101,1
118	610	Breitbrunn .....	2	4	-	-	-	1070	99,2	1070	99,2	1070	99,2	191	117,8
120	612	Bundorf .....	3	3	-	-	-	926	98,3	919	97,6	919	97,6	149	150,9
121	612	Burgpreppach, M .....	15	4	-	-	-	1416	99,9	1345	94,9	1068	75,3	152	143,2
129	610	Ebelsbach .....	29	26	4	246	3025	3888	100,0	3884	99,9	3884	99,9	12	102,2
130	611	Ebern, St .....	66	45	6	2397	92893	7347	100,0	7271	99,0	7196	97,9	529	122,3
133		Eltmann, St .....	34	27	8	1125	40846	5390	99,9	5378	99,6	5378	99,6	352	127,1
223	612	Ermershausen .....	3	1	-	-	-	605	99,0	594	97,2	594	97,2	35	126,8
139	613	Gädheim .....	9	9	-	-	-	1237	99,2	1242	99,6	1242	99,6	-	113,0
147		Haßfurt, St .....	145	105	14	2438	78516	13493	99,8	13438	99,4	13438	99,4	991	118,2
149	612	Hofheim i.UFr., St .....	41	36	7	828	26896	5145	99,5	5076	98,2	4885	94,5	377	129,9
160	610	Kirchlauter .....	8	9	-	-	-	1420	100,0	1404	98,9	1371	96,5	55	111,9
163		Knetzgau .....	50	52	4	677	19309	6496	99,9	6446	99,1	6446	99,1	1005	128,2
164		Königsberg i.Bay., St .....	27	27	5	1278	47976	3657	98,9	3489	94,4	3489	94,4	-	143,8
171		Maroldsweisach, M .....	22	17	4	424	13152	3589	98,3	3491	95,6	3491	95,6	147	117,6
159		Oberaurach .....	26	29	2	•	•	4347	99,9	4316	99,2	4316	99,2	180	107,8
184	611	Pfarrweisach .....	15	6	-	-	-	1590	100,0	1544	97,1	1431	90,0	11	118,9
187		Rauhenebrach .....	19	9	-	-	-	3200	99,7	3186	99,3	3186	99,3	160	118,2
190	611	Rentweinsdorf, M .....	26	9	1	•	•	1592	100,0	1590	99,9	1590	99,9	-	103,3
153	612	Riedbach .....	7	8	-	-	-	1724	100,0	1722	99,9	1722	99,9	124	81,0
195		Sand a.Main .....	23	13	2	•	•	3190	100,0	3180	99,7	3180	99,7	-	109,1
201	610	Stettfeld .....	12	6	1	•	•	1237	99,9	1237	99,9	1237	99,9	72	113,0
180	613	Theres .....	26	24	1	•	•	2773	99,9	2708	97,5	2708	97,5	543	116,6
210		Untermmerzbach .....	16	8	1	•	•	1733	98,4	1749	99,3	1749	99,3	83	131,2
219	613	Wonfurt .....	8	13	2	•	•	1985	99,6	1964	98,5	1964	98,5	-	102,1
221		Zeil a.Main, St .....	44	47	4	348	8987	5820	99,6	5761	98,6	5761	98,6	484	111,6
		Insgesamt	690	546	66	10785	356978	86740	99,7	85874	98,7	85185	97,9	5714	118,6
dar. Verwaltungsgemeinschaft(en)															
		610 Ebelsbach .....	51	45	5	•	•	7615	99,9	7595	99,6	7562	99,2	330	107,9
		611 Ebern .....	107	60	7	•	•	10529	100,0	10405	98,8	10217	97,0	540	118,9
		612 Hofheim i.UFr. ....	83	61	7	828	26896	11686	99,5	11526	98,2	11058	94,2	899	121,2
		613 Theres .....	43	46	3	•	•	5995	99,6	5914	98,3	5914	98,3	543	111,1
<b>675 Lkr Kitzingen</b>															
111	614	Abtswind, M .....	12	7	3	371	11638	810	99,6	796	97,9	796	97,9	19	152,2
112	617	Albertshofen .....	22	14	-	-	-	2010	100,0	2010	100,0	2010	100,0	742	136,3
113	617	Biebelried .....	29	15	1	•	•	1200	100,0	1196	99,7	1196	99,7	-	150,7
114	617	Buchbrunn .....	7	8	-	-	-	1050	100,0	1040	99,0	1040	99,0	-	120,0
116	614	Castell .....	9	4	-	-	-	809	98,5	809	98,5	809	98,5	-	121,9
117		Dettelbach, St .....	80	47	6	242	6725	6933	99,5	6833	98,1	6833	98,1	16	115,4

Bauhauptgewerbe		Bautätigkeit und Wohnungswesen										Gde Schl. Nr.
Betriebe	Be-schäftigte	Baugenehmigungen		Fertiggestellte Wohngebäude (Neuerichtungen)				Fertiggestellte Wohnungen in Wohn- und Nichtwohngebäuden				
		Wohn-gebäude (Neuerichtungen)	Wohnungen in Wohn- und Nichtwohn-gebäuden	ins-gesamt	davon mit ... Wohnung(en)			ins-gesamt	davon mit ... Räumen			
					1	2	3 oder mehr		1 oder 2	3 oder 4	5 oder mehr	
Ende Juni 2010		2010										
92	93	94	95	96	97	98	99	100	101	102	103	
8	28	10	14	7	6	1	-	8	-	1	7	135
15	178	5	5	3	3	-	-	3	-	-	3	136
3	7	2	5	1	1	-	-	1	-	-	1	138
5	61	7	11	9	8	1	-	12	-	-	12	139
3	108	6	5	8	8	-	-	11	-	2	9	140
-	-	2	4	1	-	1	-	2	1	-	1	142
1	•	-	1	3	3	-	-	3	-	-1	4	143
-	-	-	-	-	-	-	-	-	-	-	-	145
1	•	-	3	1	1	-	-	1	-	-2	3	149
-	-	1	-	1	-	1	-	2	1	-	1	155
2	•	2	3	4	3	1	-	6	-	1	5	157
8	37	2	4	-	-	-	-	-	-	-	-	161
2	•	-	1	2	2	-	-	2	-	-	2	163
5	80	4	5	-	-	-	-	3	-	-	3	166
-	-	-	-	-	-	-	-	-	-	-	-	444
127	1939	98	170	92	78	13	1	132	6	15	111	
4	•	2	8	3	2	1	-	4	-	-2	6	
4	•	3	3	9	9	-	-	11	-	-	11	
1	•	7	12	4	2	2	-	6	2	-2	6	
14	•	7	10	16	14	2	-	21	-	4	17	
3	27	1	3	-	-	-	-	2	-	-	2	111
3	11	-	2	1	1	-	-	1	-	-	1	118
1	•	1	1	1	-	1	-	2	-	2	-	120
3	6	1	2	1	1	-	-	2	-	1	1	121
-	-	9	21	3	3	-	-	3	-	-	3	129
2	•	5	5	3	2	-	1	7	-	3	4	130
4	15	6	10	2	2	-	-	3	-	1	2	133
2	•	-	-	-	-	-	-	1	-	-	1	223
1	•	1	2	-	-	-	-	1	-	1	-	139
12	139	25	60	20	17	2	1	29	1	3	25	147
4	17	7	10	1	1	-	-	4	1	-1	4	149
1	•	2	2	1	1	-	-	1	-	-	1	160
7	56	9	13	10	9	1	-	13	-	-	13	163
7	43	5	7	4	3	1	-	7	-	-	7	164
6	30	2	2	2	1	1	-	4	-	-	4	171
6	25	6	10	2	1	1	-	4	-	1	3	159
2	•	2	6	2	2	-	-	4	-	-	4	184
5	19	8	10	5	5	-	-	8	-	2	6	187
-	-	2	5	2	2	-	-	4	-	1	3	190
4	22	3	5	1	1	-	-	1	-	-1	2	153
2	•	6	8	1	1	-	-	2	-	1	1	195
2	•	1	2	1	1	-	-	2	-	1	1	201
4	103	4	4	-	-	-	-	1	1	-2	2	180
1	•	3	3	1	1	-	-	1	-	-	1	210
4	29	4	7	1	1	-	-	2	-	1	1	219
3	4	10	18	2	2	-	-	4	1	1	2	221
89	651	123	218	67	58	7	2	113	4	15	94	
6	•	12	27	6	6	-	-	7	-	1	6	
4	•	9	16	7	6	-	1	15	-	4	11	
17	•	13	21	4	3	1	-	12	1	1	10	
9	•	9	13	1	1	-	-	4	1	-	3	
-	-	2	3	3	3	-	-	3	-	-	3	111
3	33	2	2	1	1	-	-	2	-	1	1	112
6	20	3	3	-	-	-	-	-	-	-	-	113
-	-	1	2	1	1	-	-	1	-	-	1	114
-	-	3	3	3	3	-	-	3	-	-	3	116
7	54	12	17	7	7	-	-	7	-	-1	8	117

Unterfranken

Gde Schl. Nr.	VGem Schl. Nr.	Gemeinde	Noch: Bautätigkeit und Wohnungswesen					Fremdenverkehr			
			Bestand an Wohngebäuden insgesamt (ohne Wohnheime)	Bestand an Wohnungen in Wohn- und Nichtwohngebäuden (ohne Wohnungen in Wohnheimen)				Räume insgesamt	Gästebetten im Juni (Angebot)	Gästeankünfte	Gästeübernachtungen
				insgesamt	davon mit ... Räumen						
					1 oder 2	3 oder 4	5 oder mehr				
31. Dezember 2010							2010				
			104	105	106	107	108	109	110	111	112
<b>672 Noch Lkr Bad Kissingen</b>											
135		Münnerstadt, St .....	2332	3593	130	1320	2143	18428	403	17274	47711
136		Nüdlingen .....	1213	1892	67	703	1122	9675	•	•	•
138	606	Oberleichtersbach .....	637	864	20	259	585	4852	•	5711	8291
139		Oberthulba, M .....	1579	2238	66	599	1573	12620	193	10570	17580
140		Oerlenbach .....	1549	2390	70	797	1523	12583	•	•	•
142	608	Ramsthal .....	363	548	30	164	354	2925	•	•	•
143	609	Rannungen .....	372	470	13	95	362	2747	–	–	–
145	606	Riedenberg .....	345	502	26	172	304	2728	•	•	•
149	606	Schondra, M .....	502	689	17	218	454	3886	•	•	•
155	608	Sulzthal, M .....	308	417	12	115	290	2362	–	–	–
157	609	Thundorf i.UFr. ....	365	477	17	117	343	2685	–	–	–
161		Wartmannsroth .....	820	1037	27	271	739	5972	•	•	•
163		Wildflecken, M .....	893	1933	47	961	925	9352	•	6992	22301
166		Zeitlofs, M .....	723	929	22	248	659	5328	•	•	•
444		Gemeindefreie Gebiete .....	–	–	–	–	–	–	–	–	–
		Insgesamt	30678	51386	2549	19873	28964	260581	11401	388144	2139609
dar. Verwaltungsgemeinschaft(en)											
		606 Bad Brückenau .....	1830	2482	78	771	1633	13822	•	•	•
		607 Eifershausen .....	1530	2087	48	559	1480	11822	•	•	•
		608 Euerdorf .....	1498	2131	75	630	1426	11639	•	•	•
		609 Maßbach .....	2405	3204	135	963	2106	17196	–	–	–
<b>674 Lkr Haßberge</b>											
111	612	Aidhausen .....	609	747	7	149	591	4705	–	•	•
118	610	Breitbrunn .....	328	428	17	95	316	2525	–	–	–
120	612	Bundorf .....	365	416	5	85	326	2559	–	•	•
121	612	Burgpreppach, M .....	481	617	13	131	473	3721	•	•	•
129	610	Ebelsbach .....	1082	1771	51	560	1160	9712	101	1752	2814
130	611	Ebern, St .....	2066	3353	119	1040	2194	18339	111	10524	19442
133		Eltmann, St .....	1519	2560	85	929	1546	13686	107	3817	7092
223	612	Ermershausen .....	198	251	2	56	193	1574	–	–	–
139	613	Gädheim .....	392	540	10	122	408	3219	•	•	•
147		Haßfurt, St .....	3418	6418	446	2265	3707	33134	302	19212	32845
149	612	Hofheim i.UFr., St .....	1581	2246	45	607	1594	13042	207	5508	12218
160	610	Kirchlauter .....	436	577	22	164	391	3284	–	–	–
163		Knetzgau .....	1990	2718	52	735	1931	15980	•	•	•
164		Königsberg i.Bay., St .....	1215	1739	52	538	1149	9839	120	4976	10708
171		Maroldsweisach, M .....	1133	1578	50	424	1104	9124	248	7825	26622
159		Oberaurach .....	1318	1807	60	476	1271	10360	81	1512	2690
184	611	Pfarrweisach .....	481	628	17	129	482	3826	96	1540	5192
187		Rauhenebrach .....	927	1214	32	265	917	7185	57	1327	2791
190	611	Rentweinsdorf, M .....	461	640	15	139	486	3935	–	–	–
153	612	Riedbach .....	578	717	10	131	576	4430	–	–	–
195		Sand a.Main .....	921	1275	21	312	942	7474	•	5531	11484
201	610	Stettfeld .....	345	494	10	123	361	2860	•	•	•
180	613	Theres .....	842	1219	35	338	846	7004	•	•	•
210		Untermmerzbach .....	575	733	20	168	545	4428	–	•	•
219	613	Wonfurt .....	594	792	19	202	571	4823	–	–	–
221		Zeil a.Main, St .....	1605	2774	130	1040	1604	14243	73	4328	4924
		Insgesamt	25460	38252	1345	11223	25684	215011	1711	80077	166847
dar. Verwaltungsgemeinschaft(en)											
		610 Ebelsbach .....	2191	3270	100	942	2228	18381	•	•	•
		611 Ebern .....	3008	4621	151	1308	3162	26100	207	12064	24634
		612 Hofheim i.UFr. ....	3812	4994	82	1159	3753	30031	•	•	•
		613 Theres .....	1828	2551	64	662	1825	15046	•	•	•
<b>675 Lkr Kitzingen</b>											
111	614	Abtswind, M .....	264	352	12	103	237	2008	•	•	•
112	617	Albertshofen .....	579	886	22	304	560	4696	•	1132	2055
113	617	Biebelried .....	312	454	11	109	334	2573	•	•	•
114	617	Buchbrunn .....	308	424	10	126	288	2299	–	–	–
116	614	Castell .....	294	361	7	81	273	2146	•	•	•
117		Dettelbach, St .....	2061	3002	113	946	1943	16213	296	34799	50413

Straßenverkehrsunfälle				Einrichtungen für ältere Menschen				Empfänger von Sozialhilfe nach SGB XII			Gde Schl. Nr.
Straßenverkehrsunfälle insgesamt	davon Unfälle mit		dabei Verunglückte	Einrichtungen insgesamt	verfügbare Plätze	Bewohner	Personal (Beschäftigte)	3. Kapitel "Hilfe zum Lebensunterhalt"	4. Kapitel "Grund-sicherung im Alter und bei Erwerbs-minderung"	5. bis 9. Kapitel "Sonstige Hilfen"	
	Personen-schaden	nur Sach-schaden									
2010				am 15. Dezember 2010				am 31. Dezember 2010			
113	114	115	116	117	118	119	120	121	122	123	
34	28	6	41	3	172	167	163	151	181	313	135
24	18	6	21	-	-	-	-	13	32	267	136
14	8	6	9	-	-	-	-	-	7	3	138
29	20	9	28	-	-	-	-	3	10	4	139
19	14	5	26	1	47	46	41	5	18	9	140
5	4	1	4	-	-	-	-	-	•	-	142
3	1	2	1	-	-	-	-	-	4	•	143
9	7	2	9	-	-	-	-	-	3	21	145
14	12	2	20	-	-	-	-	-	-	•	149
-	-	-	-	-	-	-	-	-	•	-	155
3	2	1	3	-	-	-	-	-	•	•	157
6	5	1	6	-	-	-	-	•	6	•	161
3	3	-	6	-	-	-	-	12	41	53	163
5	3	2	3	1	41	41	33	8	14	12	166
-	-	-	-	-	-	-	-	-	-	-	444
485	355	130	498	25	1762	1544	1144	388	866	1463	
40	28	12	39	-	-	-	-	-	-	-	
42	22	20	34	-	-	-	-	-	-	-	
17	14	3	17	1	38	36	26	-	-	-	
26	16	10	21	1	18	17	23	-	-	-	
4	4	-	4	-	-	-	-	-	5	3	111
1	1	-	1	-	-	-	-	-	•	-	118
3	-	3	-	-	-	-	-	-	•	•	120
3	2	1	2	-	-	-	-	4	7	•	121
16	12	4	18	-	-	-	-	•	15	3	129
34	25	9	32	1	71	70	58	19	37	99	130
21	17	4	22	1	85	74	95	10	30	31	133
3	2	1	3	-	-	-	-	-	-	-	223
6	6	-	9	-	-	-	-	-	4	4	139
63	54	9	67	2	173	172	144	44	126	619	147
27	23	4	32	2	103	103	125	22	35	45	149
4	3	1	3	-	-	-	-	-	4	•	160
39	30	9	40	-	-	-	-	•	14	•	163
19	14	5	20	-	-	-	-	3	14	4	164
14	12	2	16	1	52	52	43	49	74	91	171
7	6	1	6	-	-	-	-	-	19	7	159
8	7	1	8	-	-	-	-	•	4	•	184
3	3	-	4	-	-	-	-	•	8	8	187
4	2	2	3	-	-	-	-	•	4	-	190
3	1	2	1	-	-	-	-	-	7	-	153
13	10	3	10	-	-	-	-	•	5	•	195
5	2	3	9	-	-	-	-	-	•	•	201
20	17	3	19	-	-	-	-	•	9	•	180
5	3	2	3	1	70	67	43	26	23	44	210
7	5	2	5	-	-	-	-	•	10	3	219
25	20	5	26	1	115	112	101	6	43	43	221
357	281	76	363	9	669	650	609	195	502	1015	
26	18	8	31	-	-	-	-	-	-	-	
46	34	12	43	1	71	70	58	-	-	-	
43	32	11	42	2	103	103	125	-	-	-	
33	28	5	33	-	-	-	-	-	-	-	
11	9	2	10	-	-	-	-	-	-	-	111
6	6	-	8	-	-	-	-	4	8	-	112
21	15	6	24	-	-	-	-	-	4	•	113
4	3	1	4	-	-	-	-	-	•	•	114
1	1	-	1	-	-	-	-	-	•	-	116
54	35	19	49	2	184	182	108	16	47	41	117

Unterfranken

Gde Schl. Nr.	VGem Schl. Nr.	Gemeinde	Lohn- und Einkommensteuer								
			Lohn- und Einkommensteuerpflichtige	Gesamtbetrag der Einkünfte		Lohn- und Einkommensteuer		Arbeitnehmer (=Lohnsteuerfälle)		Bruttolohn	
				insgesamt	je Steuerpflichtigen	insgesamt	je Steuerpflichtigen	insgesamt	je 1000 Einwohner	insgesamt	je Arbeitnehmer
			Anzahl	1000 €	€	1000 €	€	Anzahl		1000 €	€
			2007								
			124	125	126	127	128	129	130	131	132
672 Noch Lkr Bad Kissingen											
135		Münnerstadt, St .....	3813	104145	27313	15314	4016	4084	515	91186	22328
136		Nüdlingen .....	2008	55214	27497	7770	3870	2195	521	49485	22544
138	606	Oberleichtersbach .....	941	26715	28390	3520	3740	1013	486	23806	23500
139		Oberthulba, M .....	2324	65692	28267	8963	3857	2502	490	57432	22954
140		Oerlenbach .....	2568	70575	27482	9950	3874	2862	556	66789	23336
142	608	Ramsthal .....	576	14378	24962	1890	3280	599	497	12763	21307
143	609	Rannungen .....	601	16497	27449	2356	3919	638	532	15360	24075
145	606	Riedenberg .....	459	12925	28160	1716	3738	522	500	12264	23494
149	606	Schondra, M .....	740	20557	27780	2544	3438	783	449	17444	22278
155	608	Sulzthal, M .....	439	14704	33493	2728	6213	471	501	11549	24520
157	609	Thundorf i.UFr. ....	533	13850	25986	1862	3493	573	495	12392	21627
161		Wartmannsroth .....	1029	26556	25808	3230	3139	1077	472	23422	21747
163		Wildflecken, M .....	1367	44230	32355	7203	5269	1522	472	32246	21187
166		Zeitlofs, M .....	974	31943	32796	5171	5309	1018	467	22870	22466
444		Gemeindefreie Gebiete .....	-	-	-	-	-	-	-	-	-
		Insgesamt	50044	1410703	28189	205773	4112	52720	494	1182645	22433
dar. Verwaltungsgemeinschaft(en)											
		606 Bad Brückenau .....	2565	71786	27987	9325	3636	2738	472	62552	22846
		607 Elfershausen .....	2307	64792	28085	9246	4008	2512	524	58501	23289
		608 Euerdorf .....	2197	62268	28342	9694	4412	2330	501	52341	22464
		609 Maßbach .....	3442	92767	26952	13467	3913	3680	515	81880	22250
<b>674 Lkr Haßberge</b>											
111	612	Aidhausen .....	860	22309	25941	3019	3510	904	485	19453	21519
118	610	Breitbrunn .....	516	13538	26236	1725	3343	564	526	12890	22855
120	612	Bundorf .....	441	11912	27012	1614	3661	467	504	9822	21032
121	612	Burgpreppach, M .....	676	17207	25455	2292	3391	708	497	14972	21147
129	610	Ebelsbach .....	1970	51142	25960	7228	3669	2143	554	46591	21741
130	611	Ebern, St .....	3680	102809	27937	14703	3995	4047	553	93391	23077
133		Eltmann, St .....	2799	75017	26801	10976	3921	2971	552	65015	21883
223	612	Ermershausen .....	281	6952	24742	886	3153	296	482	6302	21291
139	613	Gädheim .....	656	18364	27994	2712	4134	731	584	16944	23179
147		Haßfurt, St .....	6588	187556	28469	28595	4340	6959	518	159987	22990
149	612	Hofheim i.UFr., St .....	2530	70933	28037	10566	4176	2657	517	58662	22078
160	610	Kirchlauter .....	706	17531	24832	2352	3331	756	532	15712	20783
163		Knetzgau .....	3081	86501	28076	12403	4026	3318	513	76034	22916
164		Königsberg i.Bay., St .....	1922	58343	30355	10204	5309	2015	543	45036	22350
171		Maroldswesach, M .....	1680	42706	25420	5541	3298	1823	504	37835	20754
159		Oberaurach .....	1963	52338	26662	7482	3811	2070	479	45346	21906
184	611	Pfarrweisach .....	758	19721	26018	2602	3433	825	519	18374	22272
187		Rauhenebrach .....	1450	38078	26261	5049	3482	1543	507	33407	21651
190	611	Rentweinsdorf, M .....	796	20668	25964	2930	3681	880	556	19113	21719
153	612	Riedbach .....	889	22488	25296	2995	3369	968	565	20997	21691
195		Sand a.Main .....	1559	42147	27035	5893	3780	1639	516	37451	22850
201	610	Stettfeld .....	585	16027	27396	2301	3934	646	530	14710	22771
180	613	Theres .....	1374	40625	29567	6243	4544	1522	549	36649	24080
210		Untermmerzbach .....	803	20210	25168	2671	3326	875	499	18274	20885
219	613	Wonfurt .....	958	26388	27544	3716	3878	1016	515	23411	23042
221		Zeil a.Main, St .....	2864	73180	25552	10283	3591	3026	520	64075	21175
		Insgesamt	42385	1154690	27243	166981	3940	45369	525	1010453	22272
dar. Verwaltungsgemeinschaft(en)											
		610 Ebelsbach .....	3777	98238	26009	13606	3602	4109	542	89903	21880
		611 Ebern .....	5234	143198	27359	20236	3866	5752	548	130878	22753
		612 Hofheim i.UFr. ....	5677	151802	26740	21372	3765	6000	514	130208	21701
		613 Theres .....	2988	85377	28573	12670	4240	3269	545	77004	23556
<b>675 Lkr Kitzingen</b>											
111	614	Abtswind, M .....	440	11291	25662	1458	3314	453	549	10182	22477
112	617	Albertshofen .....	1223	32631	26681	5045	4125	1265	637	26684	21094
113	617	Biebelried .....	645	17680	27410	2355	3651	632	523	13826	21877
114	617	Buchbrunn .....	576	16969	29460	2536	4403	623	592	15079	24204
116	614	Castell .....	403	12493	30999	1767	4385	401	491	9432	23521
117		Dettelbach, St .....	3284	95590	29108	13998	4263	3393	487	81977	24161



Kommunale Finanzen													Gde Schl. Nr.
Gemeindesteuereinnahmen					Hebesätze			Steuer-einnahmen ins-gesamt	Real-steuer-aufbrin-gungskraft	Steuer-ein-nahme-kraft	Schlüssel-zuweisungen an die Gemeinden		
ins-gesamt	darunter				Grundsteuer		Gewerbe-steuer						
	Grundsteuer		Gewerbe-steuer (netto)	Gemeindean-teil an der Ein-kommen- und Umsatzsteuer	A	B							
	A	B											
1000 €					%			€ je Einwohner					
2010												2011	
133	134	135	136	137	138	139	140	141	142	143	144	145	
5013	96	975	1355	2562	495	495	390	642	304	594	245	202	135
2298	17	297	629	1346	300	300	380	551	274	562	220	218	136
1556	34	177	597	745	300	300	350	757	510	799	134	-	138
2997	28	384	1032	1543	300	300	300	594	431	674	130	235	139
2813	33	382	622	1770	300	300	330	559	279	597	261	224	140
490	10	74	64	338	340	320	330	419	163	437	313	281	142
660	24	123	106	405	490	490	360	560	209	530	259	240	143
471	10	72	61	326	350	350	380	455	155	457	280	266	145
1288	38	119	666	462	300	300	380	744	570	749	86	108	149
414	14	54	29	315	320	320	380	451	123	460	261	207	155
557	20	84	153	298	400	400	360	502	262	497	322	291	157
1018	65	129	211	607	320	320	380	459	213	465	313	291	161
1965	13	313	697	936	340	340	310	633	463	698	106	102	163
1044	40	156	236	606	320	320	320	487	268	520	285	276	166
-	-	-	-	-	-	-	-	-	-	-	-	-	444
65705	804	11594	19416	33671	344	355	349	627	371	645	215	203	
3849	99	419	1518	1803	312	311	367	668	435	685	154	116	
2388	39	350	400	1587	316	300	310	502	232	540	223	161	
2941	41	321	1150	1418	325	295	307	648	496	732	194	168	
3585	98	543	753	2173	380	367	353	510	232	514	301	279	
721	47	82	75	514	300	300	300	400	154	426	339	305	111
457	10	41	47	358	300	300	300	434	131	458	274	242	118
372	29	39	21	282	300	300	300	411	127	431	333	318	120
733	29	96	166	440	350	350	300	533	290	572	228	305	121
2055	28	316	499	1205	375	375	350	541	264	548	272	239	129
5359	76	692	1670	2907	350	350	350	736	416	757	-	53	130
3936	31	545	1405	1944	310	310	310	752	548	839	-	131	133
248	7	31	29	180	280	280	300	391	154	423	285	271	223
599	16	63	42	475	350	350	350	489	114	493	228	212	139
15480	49	1220	9352	4838	300	300	320	1160	1046	1305	34	15	147
3083	62	413	905	1690	300	300	300	615	408	690	157	167	149
593	12	58	99	422	300	300	300	428	178	461	312	264	160
2658	50	439	-92	2247	300	300	320	415	74	429	92	101	163
3582	70	361	1572	1571	350	350	350	971	687	1004	54	-	164
1694	49	184	364	1091	300	300	350	470	213	490	275	143	171
1812	29	182	428	1165	300	300	320	423	209	453	377	310	159
650	31	75	61	479	350	350	320	417	130	427	298	255	184
1296	72	126	214	880	430	320	300	417	166	436	269	283	187
661	23	64	49	523	300	300	300	420	118	440	296	269	190
696	25	57	81	529	300	300	300	413	136	435	314	286	153
1547	9	226	362	945	350	350	350	492	233	504	281	247	195
496	7	59	37	390	300	300	300	415	119	436	317	265	201
1573	24	135	359	1048	300	300	300	580	286	631	193	170	180
3058	26	132	2373	523	320	320	300	1791	2343	2218	-	-	210
971	18	103	222	624	300	300	300	497	259	544	196	247	219
3236	23	523	879	1801	320	320	340	571	326	603	222	215	221
57567	854	6261	21217	29071	324	317	321	675	447	732	162	155	
3601	58	473	682	2375	332	346	335	485	206	501	287	249	
6670	130	832	1779	3909	340	346	347	641	328	660	90	115	
5853	198	717	1278	3634	306	305	300	513	277	561	238	241	
3142	59	302	622	2147	312	309	303	533	241	573	201	204	
611	12	88	182	328	340	320	340	758	453	800	-	-	111
1098	27	121	204	744	325	275	310	558	258	605	235	158	112
589	46	71	59	410	320	320	300	495	191	521	257	210	113
471	10	52	14	394	290	300	320	452	94	468	243	218	114
402	31	80	25	264	400	423	320	489	164	476	285	277	116
5593	133	723	2446	2283	340	330	380	807	559	807	126	121	117

Unterfranken

Gde Schl. Nr.	VGem Schl. Nr.	Gemeinde	Gebiet										darunter (Sp. 1) Siedlungs- und Verkehrsfläche
			Fläche am 31. Dezember 2010	davon wurden genutzt als									
				Gebäude- und Frei- fläche	Betriebs- fläche	Er- holungs- fläche	Verkehrsfläche		Land- wirt- schaft- fläche	Wald- fläche	Wasser- fläche	Flächen anderer Nutzung	
							ins- gesamt	dar. Straßen, Wege, Plätze					
km²	ha (10 000 m²)												
1	2	3	4	5	6	7	8	9	10	11			
675 Noch Lkr Kitzingen													
127		Geiselwind, M .....	48,77	151	12	63	384	384	2290	1872	83	22	608
131	615	Großlangheim, M .....	14,77	50	7	7	85	79	1062	223	13	30	148
139	616	Iphofen, St .....	78,02	258	39	25	409	385	3856	3100	72	44	719
141		Kitzingen, GKSt .....	47,00	914	13	134	417	373	1898	1121	158	45	1483
142	615	Kleinlangheim, M .....	19,09	75	2	3	153	149	1340	296	28	12	233
144		Mainbernheim, St .....	12,21	84	2	6	94	73	749	261	12	14	186
146	617	Mainstockheim .....	8,52	49	0	4	110	95	593	65	25	7	165
147	618	Marktbreit, St .....	20,16	148	7	16	177	161	1384	207	61	15	345
148	616	Markt Einersheim, M .....	7,77	49	4	5	70	62	528	111	5	5	125
149	618	Marktsteft, St .....	10,52	86	3	3	83	82	670	120	68	19	174
150	618	Martinsheim .....	23,23	72	2	3	189	178	1883	155	12	7	266
155	619	Nordheim a.Main .....	5,30	31	1	4	31	31	381	7	45	30	69
156	618	Obernbreit, M .....	9,84	56	0	3	102	87	709	85	17	12	162
158		Prichsenstadt, St .....	48,86	162	10	19	310	299	2887	1409	78	12	500
161	616	Rödelsee .....	11,50	73	6	12	76	75	654	313	13	4	169
162	614	Rüdenhausen, M .....	6,88	42	0	12	71	71	531	20	10	2	125
165		Schwarzach a.Main, M .....	21,11	155	27	16	161	158	1266	304	168	13	341
166	618	Segnitz .....	2,72	36	0	1	21	21	162	19	32	1	58
167	618	Seinsheim, M .....	17,51	61	5	4	120	114	1299	181	22	59	187
169	619	Sommerach .....	5,67	46	1	10	51	51	351	19	85	4	108
170	617	Sulzfeld a.Main .....	7,68	39	4	4	74	74	413	175	36	23	120
174	619	Volkach, St .....	60,19	348	24	31	403	392	3933	973	271	36	799
177	615	Wiesenbronn .....	10,57	40	3	2	68	68	724	200	17	3	114
178	614	Wiesentheid, M .....	33,37	223	16	28	209	201	1509	1286	52	14	470
179	616	Willanzheim, M .....	25,13	77	4	5	148	146	1853	370	23	34	234
		Insgesamt	684,13	3932	301	510	4858	4621	41536	15018	1630	626	9496
dar. Verwaltungsgemeinschaft(en)													
		615 Großlangheim .....	44,43	165	12	12	306	296	3126	719	58	45	495
		616 Iphofen .....	122,42	458	52	47	703	667	6890	3893	112	88	1247
		617 Kitzingen .....	47,29	260	8	12	403	385	3354	479	106	108	686
		618 Marktbreit .....	83,96	459	17	30	692	643	6106	767	211	115	1193
		619 Volkach .....	71,17	425	26	45	485	475	4665	999	400	70	976
		614 Wiesentheid .....	75,98	357	23	55	475	467	3593	2975	98	22	903
<b>677 Lkr Main-Spessart</b>													
114		Arnstein, St .....	112,11	408	21	43	804	762	7103	2694	118	21	1277
116	622	Aura i.Sinngrund .....	12,07	41	-	2	28	28	406	720	2	10	70
119	621	Birkenfeld .....	29,15	101	4	5	201	201	1771	809	15	7	312
120	621	Bischbrunn .....	36,95	73	2	6	166	166	661	2776	10	2	247
122	622	Burgsinn, M .....	51,36	73	4	7	158	131	717	4131	27	19	243
125	621	Erlenbach/Marktheiden .....	15,31	92	22	5	120	120	842	433	7	9	220
126	621	Esselbach .....	11,93	85	4	4	75	75	605	411	8	0	169
127		Eußenheim .....	56,81	127	5	18	380	363	2911	2148	80	13	530
128	622	Fellen .....	34,35	38	2	3	59	59	372	2945	5	12	102
129		Frammersbach, M .....	19,20	139	3	12	110	110	851	762	18	25	265
131		Gemünden a.Main, St .....	75,10	388	16	42	448	346	2026	4288	273	28	895
132	623	Gössenheim .....	11,50	61	4	4	109	96	651	293	24	4	178
133	623	Gräfendorf .....	45,31	70	5	6	136	110	1145	3111	45	14	217
135	621	Hafenlohr .....	11,33	91	1	7	89	89	352	538	49	6	189
137	620	Hasloch .....	10,38	65	2	3	65	59	279	579	42	3	136
142	625	Himmelstadt .....	13,42	61	14	3	90	79	527	599	42	7	159
146	621	Karbach, M .....	24,15	69	20	3	156	152	1239	907	18	3	232
148		Karlstadt, St .....	98,18	535	57	37	617	565	5093	3085	208	187	1231
149	623	Karsbach .....	30,16	104	3	4	151	151	1626	1108	14	9	262
151	620	Kreuzwertheim, M .....	19,98	165	2	10	107	107	764	857	91	2	285
155		Lohr a.Main, St .....	90,44	518	17	49	356	300	1412	6420	212	59	939
157		Marktheidenfeld, St .....	35,71	440	10	103	287	284	1684	901	120	27	842
159	622	Mittelsinn .....	14,28	36	0	2	47	31	618	695	7	22	85
164	624	Neuendorf .....	9,65	54	0	3	52	40	95	721	38	1	109
165	656	Neuhütten .....	5,95	50	1	4	64	56	304	161	7	4	122
166	624	Neustadt a.Main .....	19,81	50	2	8	71	60	181	1600	68	1	131
169	622	Obersinn, M .....	11,70	39	2	2	40	27	497	558	11	21	81
170	656	Partenstein .....	10,47	81	1	5	58	41	282	600	8	13	145
172	624	Rechtenbach .....	2,09	32	0	0	17	17	152	5	1	2	49
175	625	Retzstadt .....	18,08	57	19	3	106	106	1157	443	5	18	172

Bevölkerungsstand																
Bevölkerung am				Bevölkerungs- zu- bzw. -ab- nahme (-) in % 2010 gegenüber		Einwohner je km <sup>2</sup>		Von der Bevölkerung am 31. Dezember 2010 waren ... Jahre alt								Gde Schl. Nr.
27. Mai 1970	25. Mai 1987	31. Dezember 2010		1970	1987	1970	2010	unter 6	6 bis unter 15	15 bis unter 18	18 bis unter 25	25 bis unter 30	30 bis unter 50	50 bis unter 65	65 oder mehr	
		ins- gesamt	darunter männ- lich													
Gebietsstand 1. Januar 1994				Gebietsstand 1.1.1994												
12	13	14	15	16	17	18	19	20	21	22	23	24	25	26	27	
2125	2016	2380	1199	12,0	18,1	44	49	131	231	94	223	128	743	460	370	127
1341	1293	1620	826	20,8	25,3	91	110	84	167	78	155	123	464	297	252	131
4308	4046	4403	2191	2,2	8,8	55	56	213	449	185	362	222	1194	910	868	139
20470	18999	20705	9832	1,1	9,0	436	441	998	1717	672	1932	1219	5757	4091	4319	141
1462	1447	1614	828	10,4	11,5	77	85	66	151	67	132	83	480	328	307	142
1780	2190	2292	1124	28,8	4,7	146	188	100	203	85	212	121	615	477	479	144
1608	1630	1879	938	16,9	15,3	189	220	97	169	77	148	111	538	390	349	146
4023	3669	3573	1914	-11,2	-2,6	200	177	154	273	97	258	181	1005	721	884	147
1033	1114	1165	594	12,8	4,6	133	150	57	93	39	123	75	323	253	202	148
1597	1623	1787	902	11,9	10,1	152	170	106	193	63	141	109	528	336	311	149
1094	979	1015	504	-7,2	3,7	47	44	47	103	49	79	32	310	193	202	150
947	956	1014	528	7,1	6,1	179	191	49	123	33	71	56	302	193	187	155
1543	1484	1746	828	13,2	17,7	157	178	63	179	67	157	96	471	386	327	156
3095	2786	3189	1623	3,0	14,5	63	65	147	314	146	281	177	959	641	524	158
1380	1323	1699	847	23,1	28,4	120	148	91	146	63	157	86	504	352	300	161
676	688	809	388	19,7	17,6	98	118	32	103	24	54	44	217	178	157	162
3016	3190	3678	1994	21,9	15,3	143	174	174	332	144	276	213	1164	681	694	165
976	877	830	394	-15,0	-5,4	359	306	29	91	40	70	38	245	165	152	166
1201	1049	1041	531	-13,3	-0,8	69	59	51	99	38	95	60	294	223	181	167
926	1163	1428	703	54,2	22,8	163	252	65	137	71	119	58	448	323	207	169
1151	1240	1257	627	9,2	1,4	150	164	62	111	50	116	55	345	287	231	170
7961	8179	9151	4574	14,9	11,9	132	152	389	797	350	730	485	2909	1827	1664	174
862	848	967	499	12,2	14,0	82	92	48	75	27	95	62	280	231	149	177
3476	3806	4764	2395	37,1	25,2	104	143	217	421	192	447	278	1435	942	832	178
1630	1399	1593	826	-2,3	13,9	65	63	70	196	65	135	83	497	275	272	179
81074	79304	88397	44007	9,0	11,5	119	129	4183	8037	3318	7652	4937	25629	17792	16849	
3665	3588	4201	2153	14,6	17,1	82	95	198	393	172	382	268	1224	856	708	
8351	7882	8860	4458	6,1	12,4	68	72	431	884	352	777	466	2518	1790	1642	
6192	6529	7332	3711	18,4	12,3	131	155	370	700	286	635	463	2017	1563	1298	
10434	9681	9992	5073	-4,2	3,2	124	119	450	938	354	800	516	2853	2024	2057	
9834	10298	11593	5805	17,9	12,6	138	163	503	1057	454	920	599	3659	2343	2058	
5662	5971	7208	3596	27,3	20,7	75	95	339	686	285	631	410	2078	1474	1305	
8403	7640	8090	4058	-3,7	5,9	75	72	385	768	269	746	395	2311	1699	1517	114
1134	1104	1032	504	-9,0	-6,5	94	85	40	110	36	89	63	313	201	180	116
1862	1936	2104	1068	13,0	8,7	64	72	113	191	68	193	143	587	462	347	119
1855	1723	1836	936	-1,0	6,6	50	50	86	164	76	161	104	544	360	341	120
2949	2626	2518	1285	-14,6	-4,1	57	49	93	215	113	223	113	725	521	515	122
1875	2074	2426	1229	29,4	17,0	122	158	109	221	80	224	148	701	534	409	125
1627	1747	1975	930	21,4	13,1	136	166	81	156	58	178	112	516	456	418	126
3400	3191	3249	1637	-4,4	1,8	60	57	155	306	109	273	141	939	715	611	127
1004	972	865	446	-13,8	-11,0	29	25	44	95	30	69	40	249	173	165	128
4517	4803	4523	2257	0,1	-5,8	235	236	182	390	164	367	242	1262	976	940	129
10024	10050	10652	5219	6,3	6,0	133	142	457	911	408	848	538	2968	2209	2313	131
1070	1167	1254	640	17,2	7,5	93	109	51	132	55	131	48	338	260	239	132
1729	1452	1368	683	-20,9	-5,8	38	30	55	139	57	114	58	355	308	282	133
1804	1721	1841	926	2,1	7,0	159	162	80	169	64	149	100	496	391	392	135
1502	1449	1401	728	-6,7	-3,3	145	135	78	115	45	99	76	432	262	294	137
1425	1558	1682	829	18,0	8,0	106	125	52	143	83	156	88	501	372	287	142
1154	1308	1393	713	20,7	6,5	48	58	80	146	49	117	74	410	266	251	146
13911	14584	14863	7393	6,8	1,9	142	151	748	1332	556	1252	742	4102	3205	2926	148
1526	1507	1831	905	20,0	21,5	51	61	93	184	69	156	75	531	408	315	149
3186	3562	3706	1830	16,3	4,0	159	186	150	317	137	295	178	927	872	830	151
16464	15719	15708	7854	-4,6	-0,1	182	174	647	1285	523	1190	772	4382	3301	3608	155
8364	9421	10839	5244	29,6	15,1	234	304	497	865	309	863	641	2971	2207	2486	157
1029	947	869	428	-15,5	-8,2	72	61	27	65	38	77	35	248	186	193	159
754	868	865	448	14,7	-0,3	78	90	34	91	39	53	38	254	174	182	164
1023	1092	1189	595	16,2	8,9	172	200	54	111	48	96	69	338	232	241	165
1204	1301	1262	587	4,8	-3,0	61	64	40	106	38	92	37	379	231	339	166
1278	1221	1007	498	-21,2	-17,5	109	86	35	70	32	75	58	241	256	240	169
2516	2683	2833	1395	12,6	5,6	240	270	107	238	112	206	142	822	629	577	170
1158	1107	1012	520	-12,6	-8,6	554	484	40	96	27	76	49	281	244	199	172
1352	1520	1581	797	16,9	4,0	75	87	81	145	46	180	97	425	359	248	175

Unterfranken

Gde Schl. Nr.	VGem Schl. Nr.	Gemeinde	Bevölkerungsbewegung									Bildungs												
			Lebend-geborene		Gestorbene		Geburten- bzw. Sterbe- fall- über- schuss (-)	Zugezogene		Fortgezogene		Wande- rungs- gewinn bzw. -ver- lust (-)	Kindertageseinrichtungen											
			2009	2010	2009	2010		2009	2010	2009	2010		Plätze	Betreute Kinder										
							ins- gesamt					von 3 bis unter 6 Jahren												
												am 1. März 2010												
												28	29	30	31	32	33	34	35	36	37	38	39	40
<b>675 Noch Lkr Kitzingen</b>																								
127		Geiselwind, M .....	18	19	17	13	6	120	103	116	148	-45	108	105	74									
131	615	Großlangheim, M .....	18	10	11	13	-3	83	80	88	90	-10	75	53	41									
139	616	Iphofen, St .....	34	33	28	45	-12	191	197	189	163	34	204	173	106									
141		Kitzingen, GKSt .....	165	147	245	262	-115	1283	1179	1196	1207	-28	834	724	442									
142	615	Kleinlangheim, M .....	9	11	15	10	1	78	69	74	78	-9	84	61	41									
144		Mainbernheim, St .....	10	14	17	26	-12	128	94	108	133	-39	84	72	56									
146	617	Mainstockheim .....	23	9	30	31	-22	120	125	135	92	33	82	66	51									
147	618	Marktbreit, St .....	31	22	64	49	-27	398	276	369	271	5	155	150	90									
148	616	Markt Einersheim, M .....	10	12	12	12	-	61	66	83	52	14	50	40	25									
149	618	Marktsteft, St .....	10	16	15	17	-1	106	109	110	103	6	84	78	50									
150	618	Martinsheim .....	9	5	9	10	-5	24	25	33	34	-9	50	44	30									
155	619	Nordheim a.Main .....	5	6	8	7	-1	30	29	24	42	-13	56	41	31									
156	618	Obernreit, M .....	14	9	20	14	-5	80	73	95	79	-6	70	58	18									
158		Prichsenstadt, St .....	21	26	21	31	-5	104	173	132	153	20	136	108	58									
161	616	Rödelsee .....	15	12	10	12	-	119	79	122	90	-11	75	66	45									
162	614	Rüdenhausen, M .....	4	6	10	6	-	42	43	41	51	-8	28	23	19									
165		Schwarzach a.Main, M .....	32	26	27	26	-	156	155	159	146	9	138	113	82									
166	618	Segnitz .....	8	2	5	7	-5	66	49	60	61	-12	25	17	14									
167	618	Seinsheim, M .....	10	7	16	8	-1	34	50	52	40	10	50	35	26									
169	619	Sommerach .....	9	6	14	10	-4	80	51	67	62	-11	75	75	45									
170	617	Sulzfeld a.Main .....	8	9	5	10	-1	70	63	60	78	-15	56	50	35									
174	619	Volkach, St .....	57	64	87	93	-29	390	415	408	408	7	390	346	180									
177	615	Wiesenbronn .....	6	4	5	13	-9	39	51	50	56	-5	56	47	36									
178	614	Wiesentheid, M .....	35	30	58	45	-15	335	316	389	270	46	168	144	96									
179	616	Willanzheim, M .....	16	12	11	10	2	75	54	67	65	-11	96	80	44									
		Insgesamt	680	608	896	925	-317	4933	4674	5003	4648	26	3845	3326	2068									
dar. Verwaltungsgemeinschaft(en)																								
		615 Großlangheim .....	33	25	31	36	-11	200	200	212	224	-24	215	161	118									
		616 Iphofen .....	75	69	61	79	-10	446	396	461	370	26	425	359	220									
		617 Kitzingen .....	75	46	70	71	-25	483	473	546	459	14	362	304	187									
		618 Marktbreit .....	82	61	129	105	-44	708	582	719	588	-6	434	382	228									
		619 Volkach .....	71	76	109	110	-34	500	495	499	512	-17	521	462	256									
		614 Wiesentheid .....	53	47	80	63	-16	493	453	575	398	55	282	225	156									
<b>677 Lkr Main-Spessart</b>																								
114		Arnstein, St .....	65	60	79	97	-37	262	273	290	312	-39	378	296	199									
116	622	Aura i.Sinngrund .....	6	10	6	19	-9	36	25	30	32	-7	50	23	16									
119	621	Birkenfeld .....	14	14	20	25	-11	84	83	104	99	-16	110	102	69									
120	621	Bischbrunn .....	12	10	22	16	-6	78	93	91	73	20	115	64	39									
122	622	Burgsinn, M .....	9	26	24	26	-	70	86	115	114	-28	100	63	47									
125	621	Erlenbach/Marktheiden .....	7	22	24	13	9	214	132	178	143	-11	145	87	54									
126	621	Esselbach .....	14	14	27	25	-11	98	106	109	96	10	77	55	41									
127		Eußenheim .....	28	24	40	30	-6	60	70	82	70	-	140	117	80									
128	622	Fellen .....	7	7	10	9	-2	21	34	43	45	-11	50	38	29									
129		Frammersbach, M .....	33	25	42	46	-21	119	116	170	172	-56	200	152	94									
131		Gemünden a.Main, St .....	76	73	174	161	-88	426	468	430	445	23	491	377	225									
132	623	Gössenheim .....	6	12	6	8	4	40	39	65	52	-13	80	76	48									
133	623	Gräfendorf .....	8	10	14	12	-2	28	56	69	45	11	58	41	28									
135	621	Hafenlohr .....	16	11	21	23	-12	138	73	54	87	-14	62	55	43									
137	620	Hasloch .....	6	11	13	9	2	82	100	97	74	26	75	46	32									
142	625	Himmelstadt .....	10	7	16	17	-10	80	73	111	80	-7	75	46	30									
146	621	Karbach, M .....	13	15	10	11	4	52	68	64	68	-	75	60	44									
148		Karlstadt, St .....	136	112	158	161	-49	460	482	467	489	-7	627	593	357									
149	623	Karsbach .....	10	15	8	18	-3	74	79	67	82	-3	65	38	25									
151	620	Kreuzwertheim, M .....	19	25	43	35	-10	205	188	212	207	-19	165	116	85									
155		Lohr a.Main, St .....	90	111	165	171	-60	721	676	704	768	-92	685	631	363									
157		Marktheidenfeld, St .....	79	74	134	132	-58	610	602	585	569	33	494	388	288									
159	622	Mittelsinn .....	4	1	5	1	-	29	26	45	33	-7	50	23	17									
164	624	Neuendorf .....	3	6	10	8	-2	30	33	33	30	3	50	33	17									
165	656	Neuhütten .....	9	11	16	14	-3	52	45	54	64	-19	50	36	24									
166	624	Neustadt a.Main .....	4	5	16	13	-8	53	41	35	55	-14	50	27	12									
169	622	Obersinn, M .....	3	5	12	11	-6	29	36	35	41	-5	38	36	24									
170	656	Partenstein .....	18	11	30	33	-22	139	160	137	115	45	100	80	58									
172	624	Rechtenbach .....	4	10	6	9	1	31	44	41	41	3	50	28	22									
175	625	Retzstadt .....	16	9	15	12	-3	56	41	71	68	-27	75	47	42									

wesen											Erwerbstätigkeit				Gde Schl. Nr.
Volksschulen			Realschulen einschl. Realsch. z. sonderpädagog. Förderung			Gymnasien			Berufsschulen		Sozialversicherungspflichtig Beschäftigte am Arbeitsort				
Schu- len	Schüler	Lehrer	Schu- len	Schüler	Lehrer	Schu- len	Schüler	Lehrer	Schu- len	Schüler	ins- gesamt	männ- lich	weib- lich	Aus- länder	
am 1. Oktober 2010									am 20. Okt. 2010		am 30. Juni 2010				
41	42	43	44	45	46	47	48	49	50	51	52	53	54	55	
1	186	13	-	-	-	-	-	-	-	-	656	361	295	52	
-	-	-	-	-	-	-	-	-	-	-	290	215	75	21	
2	382	31	-	-	-	-	-	-	-	-	2209	1460	749	48	
4	1202	81	1	659	40	1	1025	66	1	2286	10166	5433	4733	423	
1	154	9	-	-	-	-	-	-	-	-	175	90	85	9	
1	135	11	-	-	-	-	-	-	-	-	316	175	141	4	
-	-	-	-	-	-	-	-	-	-	-	200	88	112	6	
2	384	28	2	428	23	1	743	51	-	-	1413	692	721	40	
1	96	6	-	-	-	-	-	-	-	-	842	608	234	9	
-	-	-	-	-	-	-	-	-	-	-	387	307	80	15	
1	78	4	-	-	-	-	-	-	-	-	43	33	10	•	
-	-	-	-	-	-	-	-	-	-	-	154	90	64	4	
-	-	-	-	-	-	-	-	-	-	-	162	94	68	•	
1	123	9	-	-	-	-	-	-	-	-	585	351	234	29	
-	-	-	-	-	-	-	-	-	-	-	230	87	143	3	
-	-	-	-	-	-	-	-	-	-	-	139	65	74	-	
1	136	9	-	-	-	1	998	64	-	-	1385	683	702	43	
-	-	-	-	-	-	-	-	-	-	-	74	52	22	25	
-	-	-	-	-	-	-	-	-	-	-	19	7	12	-	
1	102	5	-	-	-	-	-	-	-	-	147	77	70	•	
-	-	-	-	-	-	-	-	-	-	-	114	69	45	8	
1	522	34	2	954	54	1	1010	77	-	-	2328	1231	1097	49	
-	-	-	-	-	-	-	-	-	-	-	180	138	42	6	
2	623	43	-	-	-	1	956	65	-	-	1664	892	772	39	
1	105	8	-	-	-	-	-	-	-	-	118	80	38	8	
24	5010	341	6	2498	143	5	4732	323	1	2286	26763	14903	11860	1015	
1	154	9	-	-	-	-	-	-	-	-	645	443	202	36	
4	583	45	-	-	-	-	-	-	-	-	3399	2235	1164	68	
3	419	27	-	-	-	-	-	-	-	-	893	447	446	99	
3	462	32	2	428	23	1	743	51	-	-	2098	1185	913	•	
2	624	39	2	954	54	1	1010	77	-	-	2629	1398	1231	•	
2	623	43	-	-	-	1	956	65	-	-	2388	1298	1090	62	
3	420	27	1	649	40	-	-	-	-	-	1956	1203	753	40	
1	79	4	-	-	-	-	-	-	-	-	156	102	54	•	
1	140	9	-	-	-	-	-	-	-	-	169	99	70	4	
2	173	11	-	-	-	-	-	-	-	-	85	49	36	3	
2	274	19	-	-	-	-	-	-	-	-	330	139	191	8	
1	65	4	-	-	-	-	-	-	-	-	256	162	94	13	
2	187	13	-	-	-	-	-	-	-	-	241	90	151	33	
1	219	15	-	-	-	-	-	-	-	-	230	137	93	-	
-	-	-	-	-	-	-	-	-	-	-	128	46	82	3	
1	275	21	-	-	-	-	-	-	-	-	1051	652	399	33	
4	657	48	2	809	46	2	916	75	-	-	2420	1170	1250	94	
1	111	8	-	-	-	-	-	-	-	-	362	283	79	7	
1	80	4	-	-	-	-	-	-	-	-	98	58	40	•	
1	100	6	-	-	-	-	-	-	-	-	449	294	155	8	
-	-	-	-	-	-	-	-	-	-	-	473	408	65	42	
1	75	6	-	-	-	-	-	-	-	-	164	115	49	3	
-	-	-	-	-	-	-	-	-	-	-	118	89	29	10	
3	773	54	1	606	39	1	1118	80	1	1921	4373	2374	1999	136	
-	-	-	-	-	-	-	-	-	-	-	75	43	32	-	
1	283	18	-	-	-	-	-	-	-	-	1526	955	571	93	
5	968	68	1	743	45	1	819	50	-	-	13973	9176	4797	756	
2	763	57	1	834	44	1	947	66	-	-	9088	4977	4111	607	
-	-	-	-	-	-	-	-	-	-	-	112	80	32	•	
-	-	-	-	-	-	-	-	-	-	-	177	147	30	6	
-	-	-	-	-	-	-	-	-	-	-	85	72	13	•	
-	-	-	-	-	-	-	-	-	-	-	76	38	38	5	
-	-	-	-	-	-	-	-	-	-	-	49	20	29	•	
1	92	4	-	-	-	-	-	-	-	-	421	214	207	10	
-	-	-	-	-	-	-	-	-	-	-	24	15	9	-	
1	51	4	-	-	-	-	-	-	-	-	66	38	28	-	

Unterfranken

Gde Schl. Nr.	VGem Schl. Nr.	Gemeinde	Noch: Erwerbstätigkeit										
			Sozialversicherungspflichtig Beschäftigte am Arbeitsort					Sozialversicherungspflichtig Beschäftigte am Wohnort				Pendler-saldo	
			darunter im Wirtschaftsbereich					darunter (Sp. 52)		ins-gesamt			darunter
			Land- und Forstwirtschaft, Fischerei	Produzierendes Gewerbe	Handel, Verkehr, Gastgewerbe	Unternehmensdienstleister	öffentl. u. priv. Dienstleister	Einpendler		ins-gesamt	Auspendler		
								Anzahl	%		Anzahl	%	Anzahl
am 30. Juni 2010													
			56	57	58	59	60	61	62	63	64	65	66
<b>675 Noch Lkr Kitzingen</b>													
127		Geiselwind, M .....	24	138	324	5	165	371	56,6	890	605	68,0	-234
131	615	Großlangheim, M .....	•	233	16	•	30	249	85,9	666	625	93,8	-376
139	616	Iphofen, St .....	19	1518	275	101	296	1651	74,7	1652	1094	66,2	557
141		Kitzingen, GKSt .....	80	4069	2554	905	2558	7060	69,4	6875	3769	54,8	3291
142	615	Kleinlangheim, M .....	•	70	67	•	29	121	69,1	622	568	91,3	-447
144		Mainbernheim, St .....	•	212	34	•	48	213	67,4	890	787	88,4	-574
146	617	Mainstockheim .....	•	45	37	•	85	145	72,5	718	663	92,3	-518
147	618	Marktbreit, St .....	•	508	486	•	381	1182	83,7	1155	924	80,0	258
148	616	Markt Einersheim, M .....	•	673	101	•	52	726	86,2	484	368	76,0	358
149	618	Marktsteft, St .....	•	223	115	•	28	281	72,6	672	566	84,2	-285
150	618	Martinsheim .....	•	24	4	3	•	26	60,5	375	358	95,5	-332
155	619	Nordheim a.Main .....	27	•	75	•	23	90	58,4	330	266	80,6	-176
156	618	Oberebnreit, M .....	5	60	26	47	24	124	76,5	642	604	94,1	-480
158		Prichsenstadt, St .....	14	309	190	17	55	414	70,8	1193	1022	85,7	-608
161	616	Rödelsee .....	•	97	41	•	83	170	73,9	677	617	91,1	-447
162	614	Rüdenhausen, M .....	•	•	60	-	46	113	81,3	312	286	91,7	-173
165		Schwarzach a.Main, M .....	49	230	356	124	625	1111	80,2	1409	1135	80,6	-24
166	618	Segnitz .....	41	-	28	•	•	44	59,5	313	283	90,4	-239
167	618	Seinsheim, M .....	3	•	-	•	•	11	57,9	386	378	97,9	-367
169	619	Sommerach .....	8	21	90	-	28	96	65,3	475	424	89,3	-328
170	617	Sulzfeld a.Main .....	•	58	27	•	18	81	71,1	497	464	93,4	-383
174	619	Volkach, St .....	41	770	580	287	650	1416	60,8	3032	2120	69,9	-704
177	615	Wiesenbronn .....	•	130	34	•	11	140	77,8	395	355	89,9	-215
178	614	Wiesentheid, M .....	88	657	275	150	494	1137	68,3	1722	1195	69,4	-58
179	616	Willanzheim, M .....	6	51	33	-	28	61	51,7	650	593	91,2	-532
		<b>Insgesamt</b>	<b>598</b>	<b>10904</b>	<b>6931</b>	<b>2115</b>	<b>6214</b>	<b>19069</b>	<b>71,3</b>	<b>31948</b>	<b>24254</b>	<b>75,9</b>	<b>-5185</b>
<b>dar. Verwaltungsgemeinschaft(en)</b>													
		615 Großlangheim .....	•	433	117	•	70	510	79,1	1683	1548	92,0	-1038
		616 Iphofen .....	•	2339	450	•	459	2608	76,7	3463	2672	77,2	-64
		617 Kitzingen .....	•	•	•	•	178	629	70,4	3003	2739	91,2	-2110
		618 Marktbreit .....	•	•	659	•	•	1668	79,5	3543	3113	87,9	-1445
		619 Volkach .....	76	•	745	•	701	1602	60,9	3837	2810	73,2	-1208
		614 Wiesentheid .....	•	614	797	•	•	1730	72,4	2650	1992	75,2	-262
<b>677 Lkr Main-Spessart</b>													
114		Arnstein, St .....	66	877	330	372	311	1136	58,1	3276	2456	75,0	-1320
116	622	Aura i.Sinnggrund .....	-	131	•	•	15	107	68,6	381	332	87,1	-225
119	621	Birkenfeld .....	•	96	21	•	45	91	53,8	948	870	91,8	-779
120	621	Bischbrunn .....	-	55	•	•	20	44	51,8	779	738	94,7	-694
122	622	Burgsinn, M .....	•	110	98	•	97	161	48,8	919	750	81,6	-589
125	621	Erlenbach/Marktheiden. ....	•	51	114	49	•	196	76,6	1118	1058	94,6	-862
126	621	Esselbach .....	24	45	54	12	106	158	65,6	825	742	89,9	-584
127		Eußenheim .....	10	127	30	6	57	101	43,9	1266	1137	89,8	-1036
128	622	Fellen .....	-	95	•	-	•	73	57,0	332	277	83,4	-204
129		Frammersbach, M .....	10	613	251	61	116	535	50,9	1871	1355	72,4	-820
131		Gemünden a.Main, St .....	11	694	572	105	1037	1511	62,4	3623	2714	74,9	-1203
132	623	Gössenheim .....	-	288	22	18	34	310	85,6	481	429	89,2	-119
133	623	Gräfenhof .....	-	36	43	4	15	43	43,9	484	429	88,6	-386
135	621	Hafenlohr .....	•	252	79	•	79	374	83,3	712	637	89,5	-263
137	620	Hasloch .....	-	413	26	12	22	414	87,5	520	461	88,7	-47
142	625	Himmelstadt .....	-	86	42	14	22	134	81,7	628	598	95,2	-464
146	621	Karbach, M .....	•	32	40	17	•	78	66,1	605	565	93,4	-487
148		Karlstadt, St .....	41	1701	904	570	1156	2541	58,1	5549	3717	67,0	-1176
149	623	Karsbach .....	•	35	20	•	10	51	68,0	696	672	96,6	-621
151	620	Kreuzwertheim, M .....	•	1140	160	123	•	1222	80,1	1427	1123	78,7	99
155		Lohr a.Main, St .....	32	9583	1347	567	2444	9826	70,3	5849	1702	29,1	8124
157		Marktheidenfeld, St .....	32	5350	1642	886	1178	6860	75,5	4203	1975	47,0	4885
159	622	Mittelsinn .....	•	76	16	•	16	61	54,5	320	269	84,1	-208
164	624	Neuendorf .....	-	159	•	•	9	148	83,6	318	289	90,9	-141
165	656	Neuhütten .....	-	71	•	-	•	55	64,7	458	428	93,4	-373
166	624	Neustadt a.Main .....	•	28	22	•	13	45	59,2	474	443	93,5	-398
169	622	Obersinn, M .....	-	25	•	•	18	22	44,9	339	312	92,0	-290
170	656	Partenstein .....	-	225	43	36	117	269	63,9	1118	966	86,4	-697
172	624	Rechtenbach .....	•	11	•	-	8	7	29,2	420	403	96,0	-396
175	625	Retzstadt .....	•	28	21	•	12	44	66,7	662	640	96,7	-596

Land- und Forstwirtschaft													Gde Schl. Nr.
Landwirtschaftliche Betriebe mit einer landwirtschaftlich genutzten Fläche von ... ha								Viehbestand am 1. März 2010					
unter 5	5	10	20	50	100 oder mehr	ins- gesamt	darunter 5 oder mehr ha LF	Rinder		Schweine	Schafe		
	bis unter							ins- gesamt	darunter Milch- kühe				
	10	20	50	100									
2010													
67	68	69	70	71	72	73	74	75	76	77	78		
–	16	28	9	12	3	68	68	1916	644	209	608	127	
16	5	6	2	5	2	36	20	•	•	816	–	131	
27	16	23	31	21	10	128	101	3215	1042	15465	395	139	
27	12	5	15	8	2	69	42	348	130	2391	•	141	
–	3	8	12	7	1	31	31	785	258	1674	•	142	
2	–	1	6	4	1	14	12	369	160	415	•	144	
7	3	1	2	–	1	14	7	–	–	•	–	146	
–	2	9	10	12	–	33	33	293	101	5867	–	147	
7	1	3	1	2	–	14	7	–	–	455	•	148	
2	1	2	10	2	1	18	16	454	181	428	–	149	
–	4	14	27	7	1	53	53	489	131	6466	•	150	
50	26	10	–	–	–	86	36	–	–	–	–	155	
4	1	3	6	4	–	18	14	397	126	•	60	156	
2	11	25	23	12	3	76	74	1287	246	3443	•	158	
18	8	5	8	2	–	41	23	•	•	588	•	161	
1	–	3	1	2	2	9	8	168	69	•	–	162	
8	9	6	8	2	3	36	28	206	59	950	•	165	
14	–	1	1	1	–	17	3	•	•	•	–	166	
8	3	7	21	9	–	48	40	1025	490	2123	•	167	
40	19	3	–	–	–	62	22	–	–	–	–	169	
17	6	5	–	–	–	28	11	–	–	•	•	170	
102	34	25	27	10	6	204	102	389	126	3331	–	174	
6	4	5	9	3	1	28	22	737	326	1386	–	177	
2	12	6	10	2	3	35	33	521	162	1210	386	178	
14	9	21	12	14	–	70	56	1228	448	1801	78	179	
433	225	271	348	179	57	1513	1080	18894	6330	78010	3800		
22	12	19	23	15	4	95	73	•	•	3876	•		
66	34	52	52	39	10	253	187	•	•	18309	•		
34	13	18	38	15	9	127	93	•	780	6948	•		
28	11	36	75	35	2	187	159	•	•	15315	•		
192	79	38	27	10	6	352	160	389	126	3331	–		
27	17	13	26	9	8	100	73	•	494	3194	•		
6	34	40	34	26	13	153	147	666	73	3940	468	114	
2	5	5	1	1	–	14	12	149	•	•	89	116	
–	5	7	8	3	6	29	29	238	•	1306	•	119	
–	2	2	3	–	–	7	7	96	–	•	•	120	
–	2	7	3	–	1	13	13	153	–	•	•	122	
6	2	6	1	–	2	17	11	•	–	•	–	125	
–	5	3	1	2	–	11	11	96	24	•	•	126	
3	10	14	10	13	9	59	56	721	•	960	146	127	
2	5	4	1	2	–	14	12	166	•	•	•	128	
1	4	2	1	–	1	9	8	22	–	–	1202	129	
2	9	11	11	4	4	41	39	461	184	530	1901	131	
3	–	2	1	–	1	7	4	–	–	•	•	132	
2	7	8	14	3	–	34	32	370	88	103	66	133	
2	2	2	–	–	–	6	4	–	–	–	91	135	
–	1	–	–	–	2	3	3	•	•	•	•	137	
3	4	1	2	1	1	12	9	•	•	•	•	142	
–	2	4	2	2	3	13	13	658	•	•	•	146	
28	16	19	24	26	13	126	98	1137	260	3777	2729	148	
1	8	6	9	8	4	36	35	250	55	805	203	149	
1	2	3	3	–	1	10	9	•	–	512	•	151	
7	13	9	8	3	3	43	36	351	60	590	2149	155	
4	3	10	6	7	5	35	31	395	35	826	•	157	
–	4	6	3	2	1	16	16	352	•	•	116	159	
–	–	–	1	1	–	2	2	•	–	•	•	164	
–	3	1	1	–	1	6	6	•	–	–	938	165	
–	–	–	–	1	–	1	1	•	•	•	–	166	
–	3	3	2	1	–	9	9	103	–	•	279	169	
–	7	3	1	–	–	11	11	61	–	–	–	170	
–	3	1	–	–	–	4	4	•	–	–	•	172	
15	2	11	4	6	6	44	29	367	•	252	•	175	

Unterfranken

Gde Schl. Nr.	VGem Schl. Nr.	Gemeinde	Gewerbe- anzeigen		Verarbeitendes Gewerbe sowie Bergbau und Gewinnung von Steinen und Erden			Umwelt							
			An- mel- dun- gen	Ab- mel- dun- gen	Be- trie- be	Be- schäf- tigte	Brutto- entgelte	Wasser- versorgung		Kanal- sation		Klär- anlagen		Wasser- ge- win- nung	Wasser- pro-Kopf- Verbrauch
								Angeschlossene Einwohner					Anzahl		
			insgesamt		am 30. September		1000 €		2007		1000 m³	l/Einw./Tag			
			2010					2007							
79	80	81	82	83	84	85	86	87	88	89	90	91			
675 Noch Lkr Kitzingen															
127		Geiselwind, M .....	22	28	1	•	•	2378	97,9	2393	98,6	2393	98,6	123	138,3
131	615	Großlangheim, M .....	22	15	1	•	•	1631	99,6	1608	98,2	1608	98,2	8	97,4
139	616	Iphofen, St .....	44	19	5	426	15988	4373	99,3	4345	98,7	4345	98,7	-	150,4
141		Kitzingen, GKSt .....	225	175	16	3433	126685	20861	100,0	20787	99,6	20787	99,6	1487	138,6
142	615	Kleinlangheim, M .....	16	11	-	-	-	1635	98,3	1640	98,6	1640	98,6	-	97,2
144		Mainbernheim, St .....	18	20	3	157	4796	2308	100,0	2201	95,4	2201	95,4	-	122,3
146	617	Mainstockheim .....	27	28	-	-	-	1885	99,7	1885	99,7	1885	99,7	82	111,9
147	618	Marktbreit, St .....	36	39	6	451	12667	3698	100,0	3642	98,5	3642	98,5	-	136,3
148	616	Markt Einersheim, M .....	16	7	5	899	28977	1140	99,4	1123	97,9	1123	97,9	-	127,4
149	618	Marktstefl, St .....	21	8	3	119	3372	1803	99,8	1779	98,5	1779	98,5	-	100,3
150	618	Martinsheim .....	8	2	-	-	-	1046	99,0	1055	99,8	1055	99,8	-	133,6
155	619	Nordheim a.Main .....	6	5	-	-	-	1009	100,0	1009	100,0	1009	100,0	-	122,2
156	618	Obernreit, M .....	19	16	-	-	-	1825	100,0	1812	99,3	1812	99,3	-	97,6
158		Prichsenstadt, St .....	41	18	4	321	8494	3186	98,6	3181	98,5	3181	98,5	-	117,0
161	616	Rödelsee .....	23	11	1	•	•	1665	100,0	1654	99,3	1654	99,3	-	128,3
162	614	Rüdenhausen, M .....	8	5	-	-	-	793	96,8	793	96,8	793	96,8	-	138,2
165		Schwarzach a.Main, M .....	23	23	3	381	11961	3679	99,8	3676	99,8	3676	99,8	35	114,7
166	618	Segnitz .....	6	5	-	-	-	839	100,0	839	100,0	839	100,0	-	114,3
167	618	Seinsheim, M .....	17	4	-	-	-	1056	99,4	1016	95,7	1016	95,7	-	142,7
169	619	Sommerach .....	12	9	1	•	•	1420	100,0	1420	100,0	1420	100,0	-	135,1
170	617	Sulzfeld a.Main .....	10	11	-	-	-	1260	100,0	1260	100,0	1260	100,0	2717	113,1
174	619	Volkach, St .....	117	81	5	501	•	9370	100,0	9312	99,4	9312	99,4	1762	114,0
177	615	Wiesenbronn .....	25	27	1	•	•	995	100,0	990	99,5	990	99,5	-	110,1
178	614	Wiesentheid, M .....	35	50	6	544	17051	4809	99,4	4809	99,4	4809	99,4	116	121,3
179	616	Willanzheim, M .....	22	7	1	•	•	1578	99,2	1578	99,2	1578	99,2	-	112,9
		Insgesamt	978	719	72	8266	280468	89054	99,7	88491	99,0	88491	99,0	7107	125,8
dar. Verwaltungsgemeinschaft(en)															
		615 Großlangheim .....	63	53	2	•	•	4261	99,2	4238	98,6	4238	98,6	8	100,3
		616 Iphofen .....	105	44	12	•	•	8756	99,5	8700	98,8	8700	98,8	-	136,4
		617 Kitzingen .....	95	76	1	•	•	7405	99,9	7391	99,7	7391	99,7	3541	126,2
		618 Marktbreit .....	107	74	9	570	16039	10267	99,8	10143	98,6	10143	98,6	-	121,7
		619 Volkach .....	135	95	6	•	•	11799	100,0	11741	99,5	11741	99,5	1762	117,3
		614 Wiesentheid .....	64	66	9	915	28689	7221	99,0	7207	98,8	7207	98,8	135	126,7
<b>677 Lkr Main-Spessart</b>															
114		Arnstein, St .....	79	49	6	716	25525	8315	99,8	7844	94,1	7762	93,2	319	102,1
116	622	Aura i.Sinnggrund .....	8	5	1	•	•	1043	100,0	1043	100,0	1043	100,0	77	157,6
119	621	Birkenfeld .....	19	12	1	•	•	2141	99,4	2131	98,9	2131	98,9	69	113,9
120	621	Bischbrunn .....	19	9	-	-	-	1875	99,7	1871	99,5	1871	99,5	450	93,5
122	622	Burgsinn, M .....	11	6	3	83	1820	2655	99,8	2655	99,8	2655	99,8	147	101,1
125	621	Erlenbach/Marktheiden .....	18	13	-	-	-	2403	100,0	2403	100,0	2403	100,0	111	104,9
126	621	Esselbach .....	26	14	-	-	-	1994	99,0	1988	98,7	1988	98,7	-	108,5
127		Eußenheim .....	14	12	1	•	•	3287	100,0	3285	99,9	3285	99,9	227	100,0
128	622	Fellen .....	8	8	-	-	-	918	100,0	918	100,0	918	100,0	60	107,4
129		Frammersbach, M .....	34	23	3	183	5505	4744	100,0	4736	99,8	4736	99,8	289	114,3
131		Gemünden a.Main, St .....	102	69	7	273	8807	11021	100,0	10982	99,6	10982	99,6	590	115,8
132	623	Gössenheim .....	11	4	2	•	•	1280	99,6	1261	98,1	1261	98,1	66	104,9
133	623	Gräfendorf .....	17	10	-	-	-	1423	99,3	1413	98,6	1413	98,6	61	105,9
135	621	Hafenlohr .....	14	11	1	•	•	1786	99,1	1784	98,9	1784	98,9	245	115,1
137	620	Hasloch .....	14	12	2	•	•	1404	100,0	1401	99,8	1401	99,8	16	109,3
142	625	Himmelstadt .....	27	24	1	•	•	1759	100,0	1753	99,7	1753	99,7	77	101,2
146	621	Karbach, M .....	9	6	2	•	•	1397	100,0	1374	98,4	1374	98,4	-	98,1
148		Karlstadt, St .....	123	106	12	897	32540	14967	99,6	14779	98,3	14668	97,6	816	120,8
149	623	Karsbach .....	9	11	-	-	-	1837	99,6	1832	99,3	1832	99,3	83	113,3
151	620	Kreuzwertheim, M .....	45	25	12	1263	38667	3819	100,0	3816	99,9	3816	99,9	146	122,0
155		Lohr a.Main, St .....	139	72	14	8164	449214	15977	99,9	15937	99,7	15937	99,7	1588	122,1
157		Marktheidenfeld, St .....	119	98	15	4859	187535	11015	100,0	10991	99,8	10991	99,8	482	150,5
159	622	Mittelsinn .....	9	6	-	-	-	896	100,0	895	99,9	895	99,9	94	113,1
164	624	Neuendorf .....	1	2	3	164	4978	871	100,0	868	99,7	868	99,7	43	106,9
165	656	Neuhütten .....	8	4	-	-	-	1235	100,0	1220	98,8	1220	98,8	51	91,0
166	624	Neustadt a.Main .....	8	5	-	-	-	1300	99,8	1300	99,8	1300	99,8	1859	126,4
169	622	Obersinn, M .....	14	8	-	-	-	1055	100,0	1055	100,0	1055	100,0	1	109,1
170	656	Partenstein .....	29	22	3	159	4768	2849	100,0	2840	99,7	2840	99,7	145	114,4
172	624	Rechtenbach .....	4	7	-	-	-	1036	100,0	1036	100,0	1036	100,0	57	103,1
175	625	Retzstadt .....	16	14	-	-	-	1645	100,0	1628	99,0	1628	99,0	-	98,3



Bauhauptgewerbe		Bautätigkeit und Wohnungswesen										Gde Schl. Nr.
Betriebe	Be-schäftigte	Baugenehmigungen		Fertiggestellte Wohngebäude (Neuerichtungen)			Fertiggestellte Wohnungen in Wohn- und Nichtwohngebäuden					
		Wohn-gebäude (Neuer-richtungen)	Wohnungen in Wohn- und Nichtwohn-gebäuden	ins-gesamt	davon mit ... Wohnung(en)			ins-gesamt	davon mit ... Räumen			
					1	2	3 oder mehr		1 oder 2	3 oder 4	5 oder mehr	
Ende Juni 2010		2010										
92	93	94	95	96	97	98	99	100	101	102	103	
7	21	-	1	5	4	-	1	8	1	3	4	127
2	•	6	7	-	-	-	-	-	-	-	-	131
5	25	10	13	7	7	-	-	9	-	1	8	139
11	154	28	35	10	9	-	1	14	-	3	11	141
2	•	2	3	-	-	-	-	-	-	-	-	142
-	-	-	-	2	2	-	-	3	1	-	2	144
2	•	2	3	2	2	-	-	2	-	-	2	146
1	•	4	4	5	4	1	-	6	-	2	4	147
3	19	3	3	4	3	1	-	6	-	1	5	148
5	50	8	33	5	4	-	1	15	-	-1	16	149
1	•	1	1	1	1	-	-	1	-	-1	2	150
-	-	-	-	-	-	-	-	2	-	-	2	155
-	-	-	-1	1	1	-	-	1	-	-	1	156
4	6	7	7	6	6	-	-	6	-	1	5	158
2	•	6	6	1	1	-	-	2	-	-	2	161
-	-	-	-	1	1	-	-	1	-	-	1	162
4	20	8	11	2	2	-	-	2	-	-	2	165
-	-	1	1	3	3	-	-	3	-	-	3	166
1	•	1	1	1	1	-	-	1	-	-	1	167
-	-	2	3	1	1	-	-	8	6	2	-	169
1	•	-	1	1	1	-	-	2	-	-	2	170
12	60	7	17	5	5	-	-	10	2	1	7	174
1	•	6	6	-	-	-	-	-	-	-	-	177
4	18	12	49	1	1	-	-	1	-	-	1	178
1	•	3	5	3	3	-	-	3	-	-	3	179
85	541	140	239	82	77	2	3	122	10	12	100	
5	•	14	16	-	-	-	-	-	-	-	-	
11	•	22	27	15	14	1	-	20	-	2	18	
12	•	8	11	5	5	-	-	7	-	1	6	
8	•	15	39	16	14	1	1	27	-	-	27	
12	60	9	20	6	6	-	-	20	8	3	9	
4	18	17	55	8	8	-	-	8	-	-	8	
10	137	13	18	7	6	1	-	8	-	2	6	114
1	•	1	1	3	3	-	-	4	1	-	3	116
4	18	8	12	2	2	-	-	2	-1	-1	4	119
3	9	3	3	6	5	1	-	10	-	1	9	120
1	•	-	-	1	1	-	-	1	-	-	1	122
3	8	2	3	2	2	-	-	2	-	-1	3	125
2	•	4	7	4	3	-	1	6	1	3	2	126
1	•	3	6	7	6	1	-	9	-	4	5	127
1	•	2	2	1	1	-	-	1	-	-	1	128
7	81	4	6	2	2	-	-	4	-	-2	6	129
11	46	11	15	10	9	-	1	17	-	5	12	131
2	•	3	3	1	1	-	-	1	-	-	1	132
1	•	1	1	1	1	-	-	3	-	-	3	133
4	16	2	4	2	1	1	-	4	1	-	3	135
-	-	-	-	-	-	-	-	-	-	-	-	137
2	•	2	2	1	1	-	-	1	-	-	1	142
1	•	-	-	1	1	-	-	1	-	-	1	146
14	260	27	51	17	15	2	-	22	-	4	18	148
2	•	-	-	1	1	-	-	1	-	1	-	149
7	39	5	9	5	4	1	-	12	2	2	8	151
9	180	12	30	44	31	10	3	97	9	33	55	155
4	31	4	13	12	9	1	2	50	19	12	19	157
1	•	1	1	2	2	-	-	2	-	-	2	159
1	•	1	2	1	-	1	-	2	-	-1	3	164
2	•	1	1	1	-	1	-	2	1	1	-	165
1	•	1	1	2	2	-	-	2	-	1	1	166
1	•	1	1	-	-	-	-	-	-	-1	1	169
3	22	6	8	3	2	1	-	14	6	3	5	170
-	-	-	-	-	-	-	-	1	-	1	-	172
-	-	1	4	2	2	-	-	2	-	-	2	175

Unterfranken

Gde Schl. Nr.	VGem Schl. Nr.	Gemeinde	Noch: Bautätigkeit und Wohnungswesen					Fremdenverkehr			
			Bestand an Wohngebäuden insgesamt (ohne Wohnheime)	Bestand an Wohnungen in Wohn- und Nichtwohngebäuden (ohne Wohnungen in Wohnheimen)				Räume insgesamt	Gästebetten im Juni (Angebot)	Gästeankünfte	Gästeübernachtungen
				insgesamt	davon mit ... Räumen						
					1 oder 2	3 oder 4	5 oder mehr				
31. Dezember 2010							2010				
			104	105	106	107	108	109	110	111	112
<b>675 Noch Lkr Kitzingen</b>											
127		Geiselwind, M .....	693	863	21	194	648	5251	551	43376	59695
131	615	Großlangheim, M .....	480	630	16	183	431	3516	.	.	.
139	616	Iphofen, St .....	1441	1897	51	518	1328	10669	391	28308	49866
141		Kitzingen, GKSt .....	4609	10234	710	5015	4509	46255	336	24186	42240
142	615	Kleinlangheim, M .....	517	676	15	193	468	3733	.	.	.
144		Mainbernheim, St .....	721	1066	43	367	656	5561	54	1645	3406
146	617	Mainstockheim .....	590	869	42	315	512	4489	.	.	.
147	618	Marktbreit, St .....	1077	1722	96	660	966	8687	194	11732	18343
148	616	Markt Einersheim, M .....	357	515	13	142	360	2829	.	.	.
149	618	Marktsteft, St .....	570	841	30	268	543	4523	-	-	-
150	618	Martinsheim .....	337	406	13	78	315	2509	-	-	-
155	619	Nordheim a.Main .....	262	384	11	106	267	2169	127	6869	14439
156	618	Obernbreit, M .....	564	784	29	279	476	4111	-	-	-
158		Prichsenstadt, St .....	1058	1277	35	293	949	7532	134	8424	14694
161	616	Rödelsee .....	507	758	23	179	556	4525	301	17959	39594
162	614	Rüdenhausen, M .....	273	360	6	109	245	2007	.	.	.
165		Schwarzach a.Main, M .....	970	1419	72	393	954	7804	352	20155	39433
166	618	Segnitz .....	254	368	13	136	219	1929	.	.	.
167	618	Seinsheim, M .....	379	452	12	113	327	2585	.	.	.
169	619	Sommerach .....	406	536	23	115	398	3147	98	24449	63850
170	617	Sulzfeld a.Main .....	422	560	13	158	389	3078	.	.	.
174	619	Volkach, St .....	2451	3861	144	1299	2418	20533	475	39898	73283
177	615	Wiesenbronn .....	324	421	10	125	286	2362	88	6663	11427
178	614	Wiesentheid, M .....	1301	2034	84	555	1395	11338	.	.	.
179	616	Willanzheim, M .....	516	641	24	134	483	3765	.	.	.
		<b>Insgesamt</b>	<b>24897</b>	<b>39053</b>	<b>1724</b>	<b>13596</b>	<b>23733</b>	<b>204842</b>	<b>3921</b>	<b>300571</b>	<b>528035</b>
<b>dar. Verwaltungsgemeinschaft(en)</b>											
		615 Großlangheim .....	1321	1727	41	501	1185	9611	.	.	.
		616 Iphofen .....	2821	3811	111	973	2727	21788	.	.	.
		617 Kitzingen .....	2211	3193	98	1012	2083	17135	.	.	.
		618 Marktbreit .....	3181	4573	193	1534	2846	24344	.	.	.
		619 Volkach .....	3119	4781	178	1520	3083	25849	700	71216	151572
		614 Wiesentheid .....	2132	3107	109	848	2150	17499	.	.	.
<b>677 Lkr Main-Spessart</b>											
114		Arnstein, St .....	2623	3719	106	1237	2376	20041	172	4977	15314
116	622	Aura i.Sinngrund .....	338	444	10	126	308	2486	.	.	.
119	621	Birkenfeld .....	664	909	19	270	620	5035	-	-	-
120	621	Bischbrunn .....	561	762	14	245	503	4076	.	.	.
122	622	Burgsinn, M .....	772	1240	48	560	632	6057	.	.	.
125	621	Erlenbach/Marktheiden .....	762	1047	40	316	691	5595	.	.	.
126	621	Esselbach .....	598	874	39	299	536	4596	.	.	.
127		Eußenheim .....	1086	1442	33	434	975	7913	.	.	.
128	622	Fellen .....	304	408	20	140	248	2187	.	.	.
129		Frammersbach, M .....	1385	2223	109	780	1334	11822	346	7718	22813
131		Gemünden a.Main, St .....	2996	4951	182	1997	2772	24943	454	24104	50776
132	623	Gössenheim .....	403	541	18	149	374	2993	-	-	-
133	623	Gräfendorf .....	482	678	23	203	452	3806	92	4542	12092
135	621	Hafenlohr .....	628	865	35	285	545	4556	.	.	.
137	620	Hasloch .....	405	657	15	264	378	3325	.	.	.
142	625	Himmelstadt .....	538	752	16	234	502	4068	-	-	-
146	621	Karbach, M .....	487	630	18	193	419	3423	-	.	.
148		Karlstadt, St .....	4444	6877	242	2473	4162	35274	176	12402	21925
149	623	Karsbach .....	591	753	15	195	543	4281	-	-	-
151	620	Kreuzwertheim, M .....	1065	1778	66	722	990	8939	102	6602	9903
155		Lohr a.Main, St .....	4032	7500	452	2994	4054	36899	629	40021	69319
157		Marktheidenfeld, St .....	2687	5283	332	2233	2718	25520	375	29984	50368
159	622	Mittelsinn .....	288	404	15	130	259	2197	-	-	-
164	624	Neuendorf .....	265	385	10	117	258	2132	-	-	-
165	656	Neuhütten .....	382	564	23	201	340	2909	-	-	-
166	624	Neustadt a.Main .....	453	599	25	201	373	3156	.	3797	14172
169	622	Obersinn, M .....	373	513	18	183	312	2646	-	-	-
170	656	Partenstein .....	897	1406	60	550	796	7105	.	.	.
172	624	Rechtenbach .....	365	504	27	174	303	2570	.	.	.
175	625	Retzstadt .....	483	710	19	201	490	3948	-	-	-

Straßenverkehrsunfälle				Einrichtungen für ältere Menschen				Empfänger von Sozialhilfe nach SGB XII			Gde Schl. Nr.
Straßenverkehrsunfälle insgesamt	davon Unfälle mit		dabei Verunglückte	Einrichtungen insgesamt	verfügbare Plätze	Bewohner	Personal (Beschäftigte)	3. Kapitel "Hilfe zum Lebensunterhalt"	4. Kapitel "Grund-sicherung im Alter und bei Erwerbsminderung"	5. bis 9. Kapitel "Sonstige Hilfen"	
	Personenschaden	nur Sachschaden									
2010				am 15. Dezember 2010				am 31. Dezember 2010			
113	114	115	116	117	118	119	120	121	122	123	
36	27	9	46	-	-	-	-	-	6	•	127
7	5	2	8	-	-	-	-	-	7	•	131
20	16	4	34	1	21	21	23	•	6	•	139
142	119	23	171	5	418	396	365	106	292	746	141
26	11	15	13	-	-	-	-	•	7	•	142
4	3	1	5	-	-	-	-	•	7	•	144
24	16	8	22	1	67	67	74	4	8	14	146
20	15	5	23	1	181	170	98	46	50	138	147
1	1	-	1	-	-	-	-	4	4	-	148
11	8	3	11	-	-	-	-	•	8	•	149
12	9	3	10	-	-	-	-	-	•	•	150
1	1	-	1	-	-	-	-	•	•	•	155
4	4	-	4	-	-	-	-	-	6	•	156
14	12	2	23	-	-	-	-	•	11	4	158
7	6	1	6	-	-	-	-	•	5	3	161
17	9	8	12	-	-	-	-	-	5	-	162
32	25	7	39	-	-	-	-	-	11	3	165
1	-	1	-	-	-	-	-	-	•	-	166
1	1	-	1	-	-	-	-	-	6	3	167
1	-	1	-	-	-	-	-	-	3	•	169
5	5	-	6	-	-	-	-	-	•	•	170
45	35	10	49	1	82	82	82	14	32	30	174
3	3	-	5	-	-	-	-	-	-	•	177
37	25	12	34	1	110	103	62	14	32	32	178
6	6	-	6	-	-	-	-	-	•	•	179
574	431	143	626	12	1063	1021	812	217	576	1053	
36	19	17	26	-	-	-	-	-	-	-	
34	29	5	47	1	21	21	23	-	-	-	
60	45	15	64	1	67	67	74	-	-	-	
49	37	12	49	1	181	170	98	-	-	-	
47	36	11	50	1	82	82	82	-	-	-	
66	44	22	57	1	110	103	62	-	-	-	
56	39	17	53	1	79	75	84	14	30	39	114
3	3	-	4	-	-	-	-	-	4	•	116
4	4	-	4	-	-	-	-	-	7	•	119
26	16	10	30	-	-	-	-	-	3	4	120
5	4	1	6	-	-	-	-	9	16	18	122
9	7	2	8	-	-	-	-	•	9	•	125
11	8	3	10	1	22	22	23	•	5	4	126
11	6	5	6	-	-	-	-	-	10	•	127
-	-	-	-	-	-	-	-	-	-	-	128
13	12	1	13	-	-	-	-	-	13	6	129
43	33	10	38	2	318	297	285	113	160	373	131
3	3	-	3	-	-	-	-	-	•	-	132
3	3	-	3	-	-	-	-	-	6	•	133
8	5	3	8	1	60	60	53	-	4	5	135
11	8	3	13	-	-	-	-	•	3	•	137
3	3	-	4	-	-	-	-	-	8	3	142
7	5	2	8	-	-	-	-	-	3	•	146
73	51	22	65	1	138	138	135	9	54	71	148
10	10	-	13	-	-	-	-	-	5	•	149
23	18	5	25	-	-	-	-	•	16	6	151
77	54	23	66	1	146	146	149	59	96	212	155
86	62	24	89	3	233	225	179	29	73	269	157
-	-	-	-	-	-	-	-	-	3	-	159
1	-	1	-	-	-	-	-	-	•	-	164
7	5	2	6	-	-	-	-	•	5	-	165
5	4	1	7	-	-	-	-	-	•	•	166
1	1	-	1	-	-	-	-	-	4	•	169
8	7	1	8	1	40	36	27	18	11	41	170
3	3	-	3	-	-	-	-	•	5	-	172
4	3	1	4	-	-	-	-	-	4	-	175

Unterfranken

Gde Schl. Nr.	VGem Schl. Nr.	Gemeinde	Lohn- und Einkommensteuer								
			Lohn- und Einkommensteuerpflichtige	Gesamtbetrag der Einkünfte		Lohn- und Einkommensteuer		Arbeitnehmer (=Lohnsteuerfälle)		Bruttolohn	
				insgesamt	je Steuerpflichtigen	insgesamt	je Steuerpflichtigen	insgesamt	je 1000 Einwohner	insgesamt	je Arbeitnehmer
			Anzahl	1000 €	€	1000 €	€	Anzahl		1000 €	€
			2007								
			124	125	126	127	128	129	130	131	132
675 Noch Lkr Kitzingen											
		Geiselwind, M .....	1091	30398	27863	4186	3837	1106	457	25203	22788
131	615	Großlangheim, M .....	812	21615	26620	3029	3731	862	528	19668	22817
139	616	Iphofen, St .....	2259	98666	43677	20045	8873	2325	530	55542	23889
141		Kitzingen, GKSt .....	9839	261870	26616	39170	3981	10174	485	216555	21285
142	615	Kleinlangheim, M .....	766	20070	26201	2621	3421	834	502	17875	21433
144		Mainbernheim, St .....	1150	32731	28461	5012	4358	1251	545	28207	22548
146	617	Mainstockheim .....	869	25207	29007	3855	4436	917	482	21360	23293
147	618	Marktbreit, St .....	1800	69197	38443	13832	7684	1873	514	43181	23054
148	616	Markt Einersheim, M .....	661	41294	62472	9450	14297	694	606	16048	23124
149	618	Marktsteft, St .....	875	25376	29001	3964	4530	927	512	21067	22726
150	618	Martinsheim .....	470	13467	28653	1732	3686	486	464	11214	23074
155	619	Nordheim a.Main .....	470	13011	27684	1612	3429	417	410	9120	21871
156	618	Obernreit, M .....	863	25944	30063	3877	4492	907	502	22164	24437
158		Prichsenstadt, St .....	1488	40785	27409	5532	3718	1559	487	34979	22437
161	616	Rödelsee .....	806	24438	30320	3656	4536	848	500	21191	24989
162	614	Rüdenhausen, M .....	394	12275	31155	1623	4119	411	504	9884	24049
165		Schwarzach a.Main, M .....	1664	51676	31055	8210	4934	1817	495	44271	24365
166	618	Segnitz .....	467	11695	25042	1640	3511	472	565	9584	20305
167	618	Seinsheim, M .....	519	13057	25158	1581	3046	531	500	11055	20819
169	619	Sommerach .....	613	21702	35404	3737	6097	617	435	17365	28144
170	617	Sulzfeld a.Main .....	635	21491	33843	3700	5826	659	526	16231	24630
174	619	Volkach, St .....	4278	127871	29890	19723	4610	4325	465	102735	23754
177	615	Wiesenbronn .....	479	14583	30445	2089	4362	505	509	12089	23939
178	614	Wiesentheid, M .....	2290	69585	30386	11340	4952	2350	485	55397	23573
179	616	Willanzheim, M .....	761	21446	28181	2992	3932	791	493	18738	23689
		Insgesamt	42890	1296106	30219	205366	4788	44425	498	1017903	22913
dar. Verwaltungsgemeinschaft(en)											
		615 Großlangheim .....	2057	56269	27355	7740	3763	2201	513	49632	22550
		616 Iphofen .....	4487	185844	41418	36143	8055	4658	527	111519	23941
		617 Kitzingen .....	3948	113978	28870	17490	4430	4096	553	93180	22749
		618 Marktbreit .....	4994	158736	31785	26625	5331	5196	509	118265	22761
		619 Volkach .....	5361	162584	30327	25072	4677	5359	456	129220	24113
		614 Wiesentheid .....	3527	105644	29953	16188	4590	3615	495	84895	23484
<b>677 Lkr Main-Spessart</b>											
114		Arnstein, St .....	4166	118910	28543	17981	4316	4461	539	105196	23581
116	622	Aura i.Sinnggrund .....	504	13227	26245	1866	3702	542	518	11959	22065
119	621	Birkenfeld .....	1072	34356	32048	5309	4952	1184	549	30535	25790
120	621	Bischbrunn .....	879	24626	28016	3446	3920	962	515	23168	24083
122	622	Burgsinn, M .....	1200	32160	26800	4354	3628	1255	478	28582	22775
125	621	Erlenbach/Marktheiden .....	1315	39322	29902	6209	4722	1484	619	36230	24414
126	621	Esselbach .....	1054	29692	28170	4363	4139	1104	545	25789	23360
127		Eußenheim .....	1604	43601	27183	5908	3683	1776	543	40583	22851
128	622	Fellen .....	411	12671	30829	1887	4592	461	509	11334	24586
129		Frammersbach, M .....	2412	75506	31305	12576	5214	2593	549	65654	25320
131		Gemünden a.Main, St .....	5050	146892	29088	21433	4244	5523	507	132872	24058
132	623	Gössenheim .....	607	17179	28301	2481	4087	660	513	15680	23758
133	623	Gräfendorf .....	678	17359	25603	2302	3396	718	505	16126	22460
135	621	Hafenlohr .....	929	28625	30813	4651	5007	1009	562	25370	25144
137	620	Hasloch .....	731	18999	25991	2710	3708	774	550	17440	22532
142	625	Himmelstadt .....	827	24322	29410	3506	4239	914	518	22423	24533
146	621	Karbach, M .....	722	22194	30740	3721	5154	786	562	19285	24536
148		Karlstadt, St .....	7507	230417	30694	36116	4811	8078	537	199255	24666
149	623	Karsbach .....	843	23421	27783	3146	3731	907	490	21772	24004
151	620	Kreuzwertheim, M .....	1932	67945	35168	11924	6172	2042	538	51858	25396
155		Lohr a.Main, St .....	8147	281426	34543	50294	6173	8664	543	239335	27624
157		Marktheidenfeld, St .....	5851	179780	30726	29684	5073	6145	562	150674	24520
159	622	Mittelsinn .....	414	11243	27158	1530	3694	436	487	10042	23032
164	624	Neuendorf .....	440	12912	29346	2070	4704	484	558	12290	25393
165	656	Neuhütten .....	605	17163	28369	2573	4252	647	521	16503	25507
166	624	Neustadt a.Main .....	648	19199	29628	3104	4791	696	542	17126	24606
169	622	Obersinn, M .....	479	11339	23672	1248	2606	481	458	10551	21936
170	656	Partenstein .....	1416	42116	29743	6584	4650	1577	551	40066	25406
172	624	Rechtenbach .....	506	14638	28929	2197	4343	563	539	14349	25487
175	625	Retzstadt .....	817	21742	26612	2818	3450	873	537	20894	23934

Kommunale Finanzen													Gde Schl. Nr.
Gemeindesteuereinnahmen					Hebesätze			Steuer-einnahmen ins-gesamt	Real-steuer-aufbrin-gungs-kraft	Steuer-ein-nahme-kraft	Schlüssel-zuweisungen an die Gemeinden		
ins-gesamt	darunter				Grundsteuer		Gewerbe-steuer						
	Grundsteuer		Gewerbe-steuer (netto)	Gemeindean-teil an der Einkommen- und Umsatzsteuer	A	B							
	A	B											
1000 €					%			€ je Einwohner					
2010												2011	
133	134	135	136	137	138	139	140	141	142	143	144	145	
1261	37	211	394	611	350	350	350	517	322	531	226	225	127
744	18	82	137	505	260	260	280	459	237	520	274	231	131
12264	104	638	9395	2119	300	300	300	2793	3652	3471	-	-	139
18321	77	2739	8347	7126	315	315	360	886	633	922	133	229	141
702	30	99	115	454	320	320	320	435	198	460	317	286	142
1423	16	158	407	836	320	320	320	609	345	653	98	125	144
936	17	105	175	638	290	290	320	499	221	535	292	232	146
5056	48	521	3099	1383	450	450	320	1404	1401	1543	-	-	147
934	13	100	349	470	340	330	300	809	597	910	1	45	148
1663	13	120	929	597	320	300	320	928	859	1044	-	-	149
467	70	59	40	295	450	380	350	458	161	441	311	260	150
347	48	68	3	225	300	300	380	338	141	360	335	311	155
944	19	169	140	612	470	470	320	541	206	533	263	216	156
1794	52	242	568	922	330	330	315	565	374	613	243	199	158
822	25	119	132	544	330	320	330	479	206	501	266	227	161
384	9	49	50	275	300	300	320	469	177	495	237	243	162
2014	28	250	485	1243	300	300	300	548	307	604	210	165	165
406	16	52	72	265	350	350	350	491	201	500	247	242	166
448	47	63	34	302	450	400	310	432	142	423	327	307	167
801	33	132	168	465	350	350	380	555	260	556	221	213	169
643	14	89	53	485	320	320	320	511	158	531	157	172	170
5737	145	883	1573	3115	350	395	380	626	312	613	223	239	174
566	17	57	156	333	280	280	300	581	358	650	66	189	177
4464	39	416	2348	1652	300	300	320	933	845	1051	10	126	178
978	57	80	374	463	350	350	380	612	368	604	233	225	179
72882	1252	8637	32472	30359	339	331	329	823	639	891	159	180	
2012	66	238	408	1293	291	287	298	478	250	527	242	243	
14999	199	937	10250	3596	319	309	303	1693	1994	2045	93	90	
3737	113	439	504	2670	314	297	313	510	197	541	241	196	
8984	213	983	4314	3455	432	414	321	896	741	964	133	116	
6884	227	1084	1744	3806	338	381	380	592	291	584	233	242	
5860	91	633	2604	2518	334	314	321	810	648	894	66	142	
5099	144	617	1296	3027	350	350	350	627	309	641	229	194	114
667	9	73	276	307	330	330	330	641	467	689	134	195	116
1405	40	138	370	854	300	300	320	664	362	716	136	115	119
774	12	112	24	623	320	320	330	421	97	433	258	240	120
1281	15	197	274	791	330	330	330	508	250	534	282	241	122
1516	24	184	261	1043	300	300	330	624	260	660	111	109	125
1090	9	134	177	767	310	300	340	549	212	574	198	183	126
1549	72	203	216	1053	490	380	340	477	169	476	246	235	127
620	12	56	236	314	300	300	300	717	536	815	219	236	128
3371	7	499	933	1926	350	350	320	737	421	784	108	42	129
6489	49	1192	1409	3815	400	420	350	608	279	603	191	177	131
1165	12	108	612	432	350	350	320	919	816	1019	83	112	132
650	24	117	80	424	340	340	340	476	193	488	292	269	133
2100	8	167	1168	752	350	320	320	1133	1043	1269	80	100	135
879	5	131	221	519	330	310	340	642	342	678	77	228	137
853	9	108	140	593	335	310	310	507	212	540	204	237	142
968	26	105	265	570	325	325	325	691	381	735	82	125	146
11202	137	1755	3237	6047	380	400	350	751	406	756	50	100	148
826	31	100	162	531	300	300	300	453	231	495	276	248	149
3223	14	405	1116	1679	300	300	300	861	620	976	-	-	151
15175	41	1972	5248	7893	350	350	350	958	575	989	-	-	155
13689	40	1539	6961	5138	300	310	340	1260	1055	1359	-	-	157
519	12	63	172	270	330	330	330	597	379	635	277	267	159
477	2	62	47	365	300	300	320	557	176	586	135	142	164
568	3	97	34	431	500	350	350	470	126	476	257	245	165
644	3	87	66	485	345	325	320	506	159	525	230	228	166
388	8	69	65	245	320	320	320	384	184	408	374	361	169
1543	2	200	193	1144	400	275	320	549	200	587	131	142	170
528	1	66	50	409	350	300	350	522	149	541	226	198	172
801	24	97	160	518	340	340	360	498	209	507	252	247	175

Unterfranken

Gde Schl. Nr.	VGem Schl. Nr.	Gemeinde	Gebiet										darunter (Sp. 1) Siedlungs- und Verkehrsfläche
			Fläche am 31. Dezember 2010	davon wurden genutzt als									
				Gebäude- und Frei- fläche	Betriebs- fläche	Er- holungs- fläche	Verkehrsfläche		Land- wirt- schaft- fläche	Wald- fläche	Wasser- fläche	Flächen anderer Nutzung	
							ins- gesamt	dar. Straßen, Wege, Plätze					
km²	ha (10 000 m²)												
1	2	3	4	5	6	7	8	9	10	11			
<b>677</b> Noch Lkr Main-Spessart													
177		Rieneck, St .....	26,20	70	2	4	118	90	283	2098	19	26	194
178	621	Roden .....	20,06	57	2	3	106	106	971	850	14	2	169
181	621	Rothenfels, St .....	12,06	43	0	5	65	64	316	748	26	4	113
182	620	Schollbrunn .....	12,28	43	3	3	60	60	250	865	4	1	108
186	624	Steinfeld .....	33,69	98	12	7	166	166	1781	1276	18	11	274
189	625	Thüngen, M .....	13,61	59	5	2	89	79	763	421	14	7	155
154		Triefenstein, M .....	25,48	196	53	24	184	175	1269	599	170	55	429
193	621	Urspringen .....	17,99	57	2	3	90	90	1078	564	4	1	151
200	656	Wiesthal .....	9,24	55	2	2	49	28	442	328	9	38	109
203	625	Zellingen, M .....	41,44	190	17	42	278	242	2020	1473	105	19	523
444		Gemeindefreie Gebiete .....	172,46	1	0	-	273	251	39	16923	10	0	274
		<b>Insgesamt</b>	<b>1321,41</b>	<b>5012</b>	<b>341</b>	<b>498</b>	<b>6640</b>	<b>6079</b>	<b>45532</b>	<b>71441</b>	<b>1965</b>	<b>713</b>	<b>12392</b>
dar. Verwaltungsgemeinschaft(en)													
		622 Burgsinn .....	123,76	227	9	15	331	275	2610	9049	52	83	582
		623 Gemünden a.Main .....	86,97	235	12	14	395	357	3421	4512	82	27	657
		620 Kreuzwertheim .....	42,64	273	7	15	232	226	1293	2300	137	7	529
		624 Lohr a.Main .....	65,24	234	14	18	305	283	2209	3602	126	15	562
		621 Marktheidenfeld .....	178,92	667	57	43	1068	1063	7835	8036	151	34	1801
		656 Partenstein .....	25,67	187	4	10	171	125	1027	1089	24	54	376
		625 Zellingen .....	86,55	367	55	51	563	505	4467	2935	166	51	1010
<b>676</b> Lkr Miltenberg													
111		632 Altenbuch .....	37,66	45	1	1	73	72	244	3400	2	2	119
112		Amorbach, St .....	50,92	149	1	19	153	149	1115	3625	17	13	324
116	626	Bürgstadt, M .....	17,39	168	10	23	67	64	430	925	88	27	261
117		Collenberg .....	25,67	84	30	6	80	55	561	1703	94	9	172
118		Dorfprozelten .....	11,34	69	4	4	37	31	251	736	29	2	113
119		Eichenbühl .....	31,23	100	28	12	115	115	1389	1449	18	13	244
121		Elsenfeld, M .....	24,39	263	15	25	133	122	866	1091	37	8	434
122		Erlenbach a.Main, St .....	16,33	278	48	21	91	84	511	619	55	10	396
123		Eschau, M .....	38,12	134	1	9	112	110	1180	2346	18	12	257
124		Faulbach .....	10,98	91	45	7	43	37	453	424	34	2	142
125		Großheubach, M .....	18,99	163	16	14	88	88	778	790	41	9	275
126		Großwallstadt .....	14,02	155	24	14	102	102	462	540	104	1	272
128	630	Hausen .....	8,06	50	0	3	22	22	349	378	0	2	76
131		Kirchzell, M .....	63,86	93	2	12	133	133	1277	4835	20	13	242
132	627	Kleinheubach, M .....	9,49	121	3	27	67	60	200	500	28	2	219
133	630	Kleinwallstadt, M .....	15,80	152	9	9	77	67	555	744	28	5	242
134		Klingenberg a.Main, St .....	21,15	173	34	17	95	85	533	1182	71	10	288
135	627	Laudenbach .....	4,94	46	3	4	35	30	90	293	21	3	87
136		Leidersbach .....	19,85	155	2	10	67	67	939	808	2	4	232
139		Miltenberg, St .....	60,18	311	6	25	229	211	1572	3810	55	10	570
140		Mömlingen .....	18,46	124	1	10	97	97	825	753	30	6	233
141	631	Mönchberg, M .....	24,15	97	2	8	103	103	943	1254	7	1	210
143	626	Neunkirchen .....	16,65	67	-	3	78	78	1146	361	8	1	149
144		Niedernberg .....	15,60	146	27	9	92	91	731	408	140	7	258
145		Obernburg a.Main, St .....	24,83	233	2	13	114	113	801	1265	43	13	362
151	631	Röllbach .....	12,42	63	2	3	57	57	601	509	5	2	125
153	627	Rüdenau .....	4,01	28	-	0	15	15	79	277	0	0	44
156		Schneeberg, M .....	16,61	48	0	5	55	49	425	1089	31	9	108
158	632	Stadtprozelten, St .....	10,87	47	1	4	35	29	224	756	20	1	86
160		Sulzbach a.Main, M .....	19,95	184	7	15	83	76	662	1001	37	6	288
165		Weilbach, M .....	27,28	96	1	85	81	75	527	1907	21	10	263
169		Wörth a.Main, St .....	15,89	106	10	19	53	47	449	919	30	4	183
444		Gemeindefreie Gebiete .....	8,79	0	-	-	11	11	3	864	0	-	11
		<b>Insgesamt</b>	<b>715,86</b>	<b>4041</b>	<b>333</b>	<b>435</b>	<b>2693</b>	<b>2545</b>	<b>21169</b>	<b>41560</b>	<b>1135</b>	<b>219</b>	<b>7287</b>
dar. Verwaltungsgemeinschaft(en)													
		626 Erfthal .....	34,03	236	10	26	145	142	1576	1286	96	29	410
		Sitz: Bürgstadt, M .....											
		627 Kleinheubach .....	18,45	196	7	31	117	105	369	1070	50	6	350
		630 Kleinwallstadt .....	23,85	202	9	13	99	89	904	1122	29	8	318
		631 Mönchberg .....	36,57	160	4	11	160	160	1544	1762	13	3	335
		632 Stadtprozelten .....	48,53	91	2	4	107	102	468	4155	22	3	205

Bevölkerungsstand																	Gde Schl. Nr.
Bevölkerung am				Bevölkerungs- zu- bzw. -ab- nahme (-) in % 2010 gegenüber		Einwohner je km²		Von der Bevölkerung am 31. Dezember 2010 waren ... Jahre alt									
27. Mai 1970	25. Mai 1987	31. Dezember 2010						1970	2010	unter 6	6 bis unter 15	15 bis unter 18	18 bis unter 25	25 bis unter 30	30 bis unter 50	50 bis unter 65	
		ins- gesamt	darunter männ- lich	1970	1987												
Gebietsstand 1. Januar 1994				Gebietsstand 1.1.1994													
12	13	14	15	16	17	18	19	20	21	22	23	24	25	26	27		
2315	2096	2022	989	-12,7	-3,5	88	77	101	184	77	148	128	535	431	418	177	
901	872	1019	515	13,1	16,9	45	51	47	94	34	88	43	315	210	188	178	
1159	1011	995	503	-14,2	-1,6	96	82	47	90	33	84	42	290	218	191	181	
731	866	904	463	23,7	4,4	60	74	38	80	37	70	45	273	188	173	182	
1991	2060	2245	1131	12,8	9,0	59	67	119	223	81	176	100	679	435	432	186	
1336	1341	1340	678	0,3	-0,1	98	98	64	125	40	108	63	353	302	285	189	
3502	3530	4340	2165	23,9	22,9	137	170	217	438	161	359	259	1303	865	738	154	
1168	1160	1356	687	16,1	16,9	65	75	82	139	52	135	67	414	260	207	193	
1375	1407	1393	692	1,3	-1,0	149	151	60	111	43	133	61	374	305	306	200	
5451	5651	6373	3134	16,9	12,8	132	154	283	598	231	566	340	1704	1407	1244	203	
-	-	-	-	-	-	-	-	-	-	-	-	-	-	-	-	444	
121028	122047	127761	63539	5,6	4,7	92	97	5752	11358	4527	10615	6564	35788	27090	26067		
7394	6870	6291	3161	-14,9	-8,4	60	51	239	555	249	533	309	1776	1337	1293		
4325	4126	4453	2228	3,0	7,9	50	51	199	455	181	401	181	1224	976	836		
5419	5877	6011	3021	10,9	2,3	127	141	266	512	219	464	299	1632	1322	1297		
5107	5336	5384	2686	5,4	0,9	78	83	233	516	185	397	224	1593	1084	1152		
13405	13552	14945	7507	11,5	10,3	75	84	725	1370	514	1329	833	4273	3157	2744		
4914	5182	5415	2682	10,2	4,5	191	211	221	460	203	435	272	1534	1166	1124		
9564	10070	10976	5438	14,8	9,0	111	127	480	1011	400	1010	588	2983	2440	2064		
1090	1224	1279	645	17,3	4,5	29	34	72	126	50	113	74	371	238	235	111	
4481	4273	3904	1901	-12,9	-8,6	88	77	175	339	160	324	190	960	777	979	112	
3549	3864	4220	2113	18,9	9,2	204	243	192	369	168	350	241	1113	883	904	116	
2294	2340	2542	1298	10,8	8,6	89	99	117	268	78	221	127	683	516	532	117	
1627	1741	1797	906	10,4	3,2	144	159	75	157	82	145	85	512	380	361	118	
2553	2680	2632	1317	3,1	-1,8	82	84	119	268	108	201	117	701	562	556	119	
6908	7370	8822	4369	27,7	19,7	283	362	478	916	322	765	535	2493	1705	1608	121	
7646	8319	9919	4908	29,7	19,2	468	608	480	979	374	821	534	2800	1977	1954	122	
3395	3891	3881	1979	14,3	-0,3	89	102	162	369	132	327	184	1137	863	707	123	
2466	2502	2693	1366	9,2	7,6	225	245	123	226	121	232	133	799	535	524	124	
4335	4596	5028	2466	16,0	9,4	228	265	272	496	172	428	245	1363	1030	1022	125	
3011	3345	4131	2059	37,2	23,5	215	295	223	399	147	336	244	1304	766	712	126	
1385	1682	1914	954	38,2	13,8	172	238	95	167	66	183	114	558	433	298	128	
2373	2382	2298	1177	-3,2	-3,5	37	36	98	194	76	174	135	620	480	521	131	
2689	2761	3522	1784	31,0	27,6	283	371	228	323	132	289	211	1017	679	643	132	
4778	4876	5757	2874	20,5	18,1	302	364	249	595	208	458	285	1717	1127	1118	133	
6629	6009	6161	3075	-7,1	2,5	313	291	343	595	212	464	325	1769	1178	1275	134	
1218	1233	1379	701	13,2	11,8	246	279	73	143	52	100	68	412	242	289	135	
3799	4304	4851	2416	27,7	12,7	191	244	276	507	186	390	252	1441	964	835	136	
8977	8842	9177	4521	2,2	3,8	149	152	456	791	302	703	489	2429	1926	2081	139	
4186	4348	4929	2430	17,7	13,4	227	267	225	438	175	448	275	1395	992	981	140	
2161	2291	2555	1255	18,2	11,5	89	106	151	227	84	217	137	737	494	508	141	
1261	1309	1499	759	18,9	14,5	76	90	82	159	56	117	80	439	301	265	143	
2853	3426	4920	2478	72,5	43,6	183	315	265	474	192	442	283	1610	1007	647	144	
6124	7405	8544	4240	39,5	15,4	247	344	408	803	316	737	449	2456	1688	1687	145	
1105	1279	1753	873	58,6	37,1	89	141	94	188	75	163	90	538	349	256	151	
745	793	811	399	8,9	2,3	186	202	35	74	26	64	34	246	166	166	153	
1754	1822	1798	924	2,5	-1,3	106	108	86	176	70	132	96	496	405	337	156	
1477	1504	1602	833	8,5	6,5	136	147	88	144	69	159	110	425	298	309	158	
5235	5777	6896	3463	31,7	19,4	262	346	336	637	257	570	421	2020	1507	1148	160	
1987	2057	2296	1146	15,6	11,6	73	84	98	253	88	182	117	623	498	437	165	
3887	4010	4831	2394	24,3	20,5	245	304	260	480	179	358	246	1438	881	989	169	
-	-	-	-	-	-	-	-	-	-	-	-	-	-	-	-	444	
107978	114255	128341	64023	18,9	12,3	151	179	6434	12280	4735	10613	6926	36622	25847	24884		
4810	5173	5719	2872	18,9	10,6	141	168	274	528	224	467	321	1552	1184	1169		
4652	4787	5712	2884	22,8	19,3	252	310	336	540	210	453	313	1675	1087	1098		
6163	6558	7671	3828	24,5	17,0	258	322	344	762	274	641	399	2275	1560	1416		
3266	3570	4308	2128	31,9	20,7	89	118	245	415	159	380	227	1275	843	764		
2567	2728	2881	1478	12,2	5,6	53	59	160	270	119	272	184	796	536	544		

Unterfranken

Gde Schl. Nr.	VGem Schl. Nr.	Gemeinde	Bevölkerungsbewegung										Bildungs		
			Lebend-geborene		Gestorbene		Geburten- bzw. Sterbefall-überschuss (-)	Zugezogene		Fortgezogene		Wanderungs-gewinn bzw. -verlust (-)	Kindertageseinrichtungen		
			2009	2010	2009	2010		2009	2010	2009	2010		Plätze	Betreute Kinder	
							ins-gesamt					von 3 bis unter 6 Jahren			
												am 1. März 2010			
		28	29	30	31	32	33	34	35	36	37	38	39	40	
<b>677</b> Noch Lkr Main-Spessart															
177		Rieneck, St .....	13	16	20	15	1	62	71	90	83	-12	75	61	51
178	621	Roden .....	5	10	9	3	7	39	38	55	46	-8	50	35	25
181	621	Rothenfels, St .....	5	8	10	14	-6	86	27	99	40	-13	50	33	23
182	620	Schollbrunn .....	4	7	5	6	1	30	36	66	43	-7	33	24	17
186	624	Steinfeld .....	23	10	16	11	-1	54	46	70	86	-40	105	101	66
189	625	Thüngen, M .....	10	7	7	12	-5	87	72	73	65	7	68	45	27
154		Triefenstein, M .....	23	32	28	38	-6	219	208	245	258	-50	235	169	124
193	621	Urspringen .....	7	15	9	6	9	65	44	60	54	-10	75	56	23
200	656	Wiesthal .....	12	8	11	9	-1	51	24	50	50	-26	50	44	34
203	625	Zellingen, M .....	55	42	57	76	-34	288	266	310	304	-38	325	215	132
444		Gemeindefreie Gebiete .....	-	-	-	-	-	-	-	-	-	-	-	-	-
		<b>Insgesamt</b>	<b>882</b>	<b>901</b>	<b>1338</b>	<b>1355</b>	<b>-454</b>	<b>5358</b>	<b>5180</b>	<b>5706</b>	<b>5598</b>	<b>-418</b>	<b>5846</b>	<b>4557</b>	<b>2974</b>
dar. Verwaltungsgemeinschaft(en)															
		622 Burgsinn .....	29	49	57	66	-17	185	207	268	265	-58	288	183	133
		623 Gemünden a.Main .....	24	37	28	38	-1	142	174	201	179	-5	203	155	101
		620 Kreuzwertheim .....	29	43	61	50	-7	317	324	375	324	-	273	186	134
		624 Lohr a.Main .....	34	31	48	41	-10	168	164	179	212	-48	255	189	117
		621 Marktheidenfeld .....	93	119	152	136	-17	854	664	814	706	-42	759	547	361
		656 Partenstein .....	39	30	57	56	-26	242	229	241	229	-	200	160	116
		625 Zellingen .....	91	65	95	117	-52	511	452	565	517	-65	543	353	231
<b>676</b> Lkr Miltenberg															
111	632	Altenbuch .....	12	10	15	14	-4	44	42	47	30	12	50	49	37
112		Amorbach, St .....	22	24	72	83	-59	199	188	181	182	6	188	166	88
116	626	Bürgstadt, M .....	30	29	39	26	3	202	220	206	229	-9	140	124	101
117		Collenberg .....	24	20	17	15	5	116	91	115	112	-21	100	80	48
118		Dorfprozelten .....	15	10	19	19	-9	50	52	80	80	-28	100	66	37
119		Eichenbühl .....	14	20	26	22	-2	112	125	115	105	20	75	75	58
121		Elsenfeld, M .....	70	64	78	84	-20	508	482	559	474	8	382	329	255
122		Erlenbach a.Main, St .....	82	69	89	93	-24	516	513	575	490	23	336	309	229
123		Eschau, M .....	35	26	40	36	-10	187	109	195	206	-97	200	136	93
124		Faulbach .....	22	17	21	21	-4	87	78	107	108	-30	110	102	74
125		Großheubach, M .....	47	45	59	64	-19	268	224	280	255	-31	263	229	136
126		Großwallstadt .....	35	38	36	35	3	238	211	224	212	-1	200	197	111
128	630	Hausen .....	10	17	10	8	9	106	87	121	112	-25	100	67	46
131		Kirchzell, M .....	19	15	26	22	-7	70	83	87	86	-3	75	60	45
132	627	Kleinheubach, M .....	40	40	27	26	14	247	259	263	286	-27	169	164	91
133	630	Kleinwallstadt, M .....	38	41	76	77	-36	357	324	301	308	16	294	244	148
134		Klingenberg a.Main, St .....	50	47	54	64	-17	333	352	389	361	-9	328	286	163
135	627	Laudenbach .....	11	11	9	12	-1	118	84	95	98	-14	50	42	28
136		Leidersbach .....	34	44	28	31	13	229	212	269	232	-20	222	200	140
139		Miltenberg, St .....	71	69	101	122	-53	553	492	593	609	-117	250	257	208
140		Mömlingen .....	38	32	38	53	-21	234	219	260	235	-16	175	173	117
141	631	Mönchberg, M .....	24	25	15	20	5	94	125	130	123	2	87	89	71
143	626	Neunkirchen .....	16	16	11	12	4	48	53	86	56	-3	50	48	38
144		Niedernberg .....	46	47	25	33	14	225	224	284	252	-28	187	186	122
145		Obernburg a.Main, St .....	59	70	73	78	-8	522	533	578	579	-46	355	355	216
151	631	Röllbach .....	9	14	9	16	-2	115	85	55	95	-10	87	70	47
153	627	Rüdenau .....	8	3	10	6	-3	39	38	52	35	3	47	21	15
156		Schneeberg, M .....	12	13	8	20	-7	55	87	75	111	-24	65	58	44
158	632	Stadtprozelten, St .....	9	17	13	7	10	102	115	91	90	25	62	63	42
160		Sulzbach a.Main, M .....	63	45	48	49	-4	388	402	440	413	-11	264	310	168
165		Weilbach, M .....	14	14	27	19	-5	94	143	118	104	39	87	78	48
169		Wörth a.Main, St .....	40	32	79	82	-50	390	283	297	291	-8	174	156	112
444		Gemeindefreie Gebiete .....	-	-	-	-	-	-	-	-	-	-	-	-	-
		<b>Insgesamt</b>	<b>1019</b>	<b>984</b>	<b>1198</b>	<b>1269</b>	<b>-285</b>	<b>6846</b>	<b>6535</b>	<b>7268</b>	<b>6959</b>	<b>-424</b>	<b>5272</b>	<b>4789</b>	<b>3176</b>
dar. Verwaltungsgemeinschaft(en)															
		626 Erfthal .....	46	45	50	38	7	250	273	292	285	-12	190	172	139
		Sitz: Bürgstadt, M .....													
		627 Kleinheubach .....	59	54	46	44	10	404	381	410	419	-38	266	227	134
		630 Kleinwallstadt .....	48	58	86	85	-27	463	411	422	420	-9	394	311	194
		631 Mönchberg .....	33	39	24	36	3	209	210	185	218	-8	174	159	118
		632 Stadtprozelten .....	21	27	28	21	6	146	157	138	120	37	112	112	79



wesen											Erwerbstätigkeit				Gde Schl. Nr.
Volksschulen			Realschulen einschl. Realsch. z. sonderpädagog. Förderung			Gymnasien			Berufsschulen		Sozialversicherungspflichtig Beschäftigte am Arbeitsort				
Schu- len	Schüler	Lehrer	Schu- len	Schüler	Lehrer	Schu- len	Schüler	Lehrer	Schu- len	Schüler	ins- gesamt	männ- lich	weib- lich	Aus- länder	
am 1. Oktober 2010									am 20. Okt. 2010		am 30. Juni 2010				
41	42	43	44	45	46	47	48	49	50	51	52	53	54	55	
1	79	5	-	-	-	-	-	-	-	-	286	171	115	11	177
-	-	-	-	-	-	-	-	-	-	-	102	87	15	-	178
-	-	-	-	-	-	-	-	-	-	-	72	26	46	•	181
-	-	-	-	-	-	-	-	-	-	-	97	69	28	13	182
1	97	5	-	-	-	-	-	-	-	-	364	286	78	•	186
1	110	7	-	-	-	-	-	-	-	-	374	257	117	33	189
1	167	10	-	-	-	-	-	-	-	-	869	654	215	15	154
1	84	5	-	-	-	-	-	-	-	-	102	46	56	•	193
1	74	4	-	-	-	-	-	-	-	-	365	272	93	6	200
2	349	24	-	-	-	-	-	-	-	-	973	404	569	25	203
-	-	-	-	-	-	-	-	-	-	-	-	-	-	-	444
43	6745	460	6	3641	214	5	3800	271	1	1921	42335	25517	16818	2029	
3	353	23	-	-	-	-	-	-	-	-	775	387	388	•	
2	191	12	-	-	-	-	-	-	-	-	535	384	151	•	
1	283	18	-	-	-	-	-	-	-	-	2096	1432	664	148	
1	97	5	-	-	-	-	-	-	-	-	641	486	155	•	
8	749	48	-	-	-	-	-	-	-	-	1594	942	652	•	
2	166	8	-	-	-	-	-	-	-	-	871	558	313	•	
5	585	41	-	-	-	-	-	-	-	-	1577	814	763	61	
-	-	-	-	-	-	-	-	-	-	-	87	50	37	•	111
2	448	29	1	384	25	1	676	46	-	-	1374	729	645	82	112
2	374	29	-	-	-	-	-	-	-	-	1569	1027	542	122	116
1	96	5	-	-	-	-	-	-	-	-	549	405	144	42	117
1	104	8	-	-	-	-	-	-	-	-	823	524	299	103	118
1	156	12	-	-	-	-	-	-	-	-	289	170	119	17	119
2	690	51	1	1019	58	1	930	61	-	-	1859	885	974	164	121
2	685	53	-	-	-	1	1007	63	-	-	1788	718	1070	195	122
2	304	20	-	-	-	-	-	-	-	-	573	357	216	23	123
2	297	21	-	-	-	-	-	-	-	-	724	453	271	30	124
2	329	22	-	-	-	-	-	-	-	-	1099	578	521	62	125
2	399	31	-	-	-	-	-	-	-	-	2354	1081	1273	138	126
-	-	-	-	-	-	-	-	-	-	-	59	27	32	•	128
1	73	4	-	-	-	-	-	-	-	-	187	119	68	3	131
2	387	25	-	-	-	-	-	-	-	-	1884	1211	673	151	132
2	473	33	-	-	-	-	-	-	-	-	1125	571	554	64	133
2	350	25	-	-	-	-	-	-	-	-	3533	2174	1359	246	134
-	-	-	-	-	-	-	-	-	-	-	212	149	63	8	135
2	254	17	-	-	-	-	-	-	-	-	424	186	238	16	136
2	548	42	1	804	43	1	831	54	1	1800	4213	1955	2258	255	139
1	176	8	-	-	-	-	-	-	-	-	697	272	425	48	140
1	153	10	-	-	-	-	-	-	-	-	211	61	150	9	141
-	-	-	-	-	-	-	-	-	-	-	140	94	46	7	143
1	194	12	-	-	-	-	-	-	-	-	1621	916	705	108	144
3	520	34	1	779	49	-	-	-	-	-	5588	3913	1675	556	145
-	-	-	-	-	-	-	-	-	-	-	142	103	39	•	151
-	-	-	-	-	-	-	-	-	-	-	37	21	16	3	153
-	-	-	-	-	-	-	-	-	-	-	352	149	203	48	156
-	-	-	-	-	-	-	-	-	-	-	134	65	69	3	158
3	473	26	-	-	-	-	-	-	-	-	880	403	477	60	160
1	87	6	-	-	-	-	-	-	-	-	639	428	211	43	165
2	310	22	-	-	-	-	-	-	-	-	1057	582	475	111	169
-	-	-	-	-	-	-	-	-	-	-	-	-	-	-	444
42	7880	545	4	2986	175	4	3444	224	1	1800	36223	20376	15847	2722	
2	374	29	-	-	-	-	-	-	-	-	1709	1121	588	129	
2	387	25	-	-	-	-	-	-	-	-	2133	1381	752	162	
2	473	33	-	-	-	-	-	-	-	-	1184	598	586	•	
1	153	10	-	-	-	-	-	-	-	-	353	164	189	•	
-	-	-	-	-	-	-	-	-	-	-	221	115	106	•	

Unterfranken

Gde Schl. Nr.	VGem Schl. Nr.	Gemeinde	Noch: Erwerbstätigkeit											
			Sozialversicherungspflichtig Beschäftigte am Arbeitsort					Sozialversicherungspflichtig Beschäftigte am Wohnort				Pendler-saldo		
			darunter im Wirtschaftsbereich					darunter (Sp. 52)		ins-gesamt			darunter	
			Land- und Forstwirtschaft, Fischerei	Produzierendes Gewerbe	Handel, Verkehr, Gastgewerbe	Unternehmensdienstleister	öffentl. u. priv. Dienstleister	Einpendler		ins-gesamt	Auspendler			
								Anzahl	%		Anzahl	%	Anzahl	
am 30. Juni 2010														
			56	57	58	59	60	61	62	63	64	65	66	
677 Noch Lkr Main-Spessart														
177		Rieneck, St .....	•	86	99	•	56	174	60,8	698	586	84,0	-412	
178	621	Roden .....	-	86	•	•	•	67	65,7	432	397	91,9	-330	
181	621	Rothenfels, St .....	-	16	41	-	15	39	54,2	396	363	91,7	-324	
182	620	Schollbrunn .....	•	51	17	18	•	55	56,7	354	312	88,1	-257	
186	624	Steinfeld .....	•	247	81	•	29	234	64,3	927	797	86,0	-563	
189	625	Thüngen, M .....	•	319	17	•	27	293	78,3	501	420	83,8	-127	
154		Triefenstein, M .....	12	549	162	16	130	604	69,5	1759	1494	84,9	-890	
193	621	Urspringen .....	-	46	21	14	21	62	60,8	604	564	93,4	-502	
200	656	Wiesthal .....	-	318	25	3	19	283	77,5	535	453	84,7	-170	
203	625	Zellingen, M .....	•	336	279	•	264	645	66,3	2389	2061	86,3	-1416	
444		Gemeindefreie Gebiete .....	-	-	-	-	-	-	-	-	-	-	-	
		Insgesamt	293	24487	6676	3144	7733	29073	68,7	49196	35934	73,0	-6861	
dar. Verwaltungsgemeinschaft(en)														
	622	Burgsinn .....	•	437	•	•	•	424	54,7	2291	1940	84,7	-1516	
	623	Gemünden a.Main .....	•	359	85	•	59	404	75,5	1661	1530	92,1	-1126	
	620	Kreuzwertheim .....	•	1604	203	153	•	1691	80,7	2301	1896	82,4	-205	
	624	Lohr a.Main .....	•	445	•	•	59	434	67,7	2139	1932	90,3	-1498	
	621	Marktheidenfeld .....	•	679	•	•	•	1109	69,6	6419	5934	92,4	-4825	
	656	Partenstein .....	-	614	•	39	•	607	69,7	2111	1847	87,5	-1240	
	625	Zellingen .....	•	769	359	•	325	1116	70,8	4180	3719	89,0	-2603	
<b>676 Lkr Miltenberg</b>														
111	632	Altenbuch .....	•	49	12	•	21	31	35,6	517	461	89,2	-430	
112		Amorbach, St .....	17	697	195	122	343	901	65,6	1314	841	64,0	60	
116	626	Bürgstadt, M .....	15	670	694	102	88	1236	78,8	1584	1251	79,0	-15	
117		Collenberg .....	•	366	130	•	31	416	75,8	903	770	85,3	-354	
118		Dorfprozelten .....	-	729	52	19	23	667	81,0	690	534	77,4	133	
119		Eichenbühl .....	•	133	66	•	59	162	56,1	943	816	86,5	-654	
121		Elsenfeld, M .....	4	588	532	175	560	1369	73,6	3196	2706	84,7	-1337	
122		Erlenbach a.Main, St .....	14	440	228	277	829	1237	69,2	3405	2854	83,8	-1617	
123		Eschau, M .....	4	322	94	79	74	375	65,4	1464	1266	86,5	-891	
124		Faulbach .....	-	634	30	18	42	514	71,0	1109	899	81,1	-385	
125		Großheubach, M .....	10	312	314	245	218	786	71,5	1821	1508	82,8	-722	
126		Großwallstadt .....	9	1357	192	421	375	2023	85,9	1648	1317	79,9	706	
128	630	Hausen .....	-	10	10	25	14	36	61,0	763	740	97,0	-704	
131		Kirchzell, M .....	17	80	33	26	31	68	36,4	889	770	86,6	-702	
132	627	Kleinheubach, M .....	•	1468	248	•	113	1539	81,7	1372	1027	74,9	512	
133	630	Kleinwallstadt, M .....	-	537	198	114	276	844	75,0	2101	1820	86,6	-976	
134		Klingenberg a.Main, St .....	27	2711	468	74	253	2866	81,1	2112	1445	68,4	1421	
135	627	Laudenbach .....	-	56	129	16	11	181	85,4	493	462	93,7	-281	
136		Leidersbach .....	•	160	99	86	•	222	52,4	1816	1614	88,9	-1392	
139		Miltenberg, St .....	39	1342	746	631	1454	3215	76,3	3012	2014	66,9	1201	
140		Mömlingen .....	•	323	192	•	128	453	65,0	1900	1656	87,2	-1203	
141	631	Mönchberg, M .....	•	93	48	•	60	133	63,0	900	822	91,3	-689	
143	626	Neunkirchen .....	•	85	•	23	15	76	54,3	602	538	89,4	-462	
144		Niedernberg .....	3	520	702	268	128	1321	81,5	2000	1700	85,0	-379	
145		Obernburg a.Main, St .....	15	2861	866	1202	644	4815	86,2	3137	2364	75,4	2451	
151	631	Röllbach .....	•	72	29	22	•	90	63,4	673	621	92,3	-531	
153	627	Rüdenau .....	-	26	•	-	•	21	56,8	294	278	94,6	-257	
156		Schneeberg, M .....	-	283	37	•	•	253	71,9	735	636	86,5	-383	
158	632	Stadtprozelten, St .....	-	48	31	12	43	87	64,9	587	540	92,0	-453	
160		Sulzbach a.Main, M .....	•	288	330	•	157	642	73,0	2746	2508	91,3	-1866	
165		Weilbach, M .....	•	332	216	•	74	511	80,0	833	705	84,6	-194	
169		Wörth a.Main, St .....	9	377	320	52	299	808	76,4	1583	1334	84,3	-526	
444		Gemeindefreie Gebiete .....	-	-	-	-	-	-	-	-	-	-	-	
		Insgesamt	226	17969	7250	4292	6485	27898	77,0	47142	38817	82,3	-10919	
dar. Verwaltungsgemeinschaft(en)														
	626	Erfthal .....	•	755	•	125	103	1312	76,8	2186	1789	81,8	-477	
		Sitz: Bürgstadt, M .....												
	627	Kleinheubach .....	•	1550	•	•	•	1741	81,6	2159	1767	81,8	-26	
	630	Kleinwallstadt .....	-	547	208	139	290	880	74,3	2864	2560	89,4	-1680	
	631	Mönchberg .....	•	165	77	•	•	223	63,2	1573	1443	91,7	-1220	
	632	Stadtprozelten .....	•	97	43	•	64	118	53,4	1104	1001	90,7	-883	

Land- und Forstwirtschaft												Gde Schl. Nr.
Landwirtschaftliche Betriebe mit einer landwirtschaftlich genutzten Fläche von ... ha								Viehbestand am 1. März 2010				
unter 5	5	10	20	50	100 oder mehr	ins- gesamt	darunter 5 oder mehr ha LF	Rinder		Schweine	Schafe	
	bis unter							ins- gesamt	darunter Milch- kühe			
	10	20	50	100								
2010												
67	68	69	70	71	72	73	74	75	76	77	78	
–	3	2	2	–	–	7	7	•	–	–	• 177	
1	1	2	4	5	5	18	17	488	157	607	611 178	
1	5	1	–	–	1	8	7	•	–	–	• 181	
–	4	2	2	–	–	8	8	•	•	•	• 182	
1	9	17	13	5	6	51	50	977	•	2254	• 186	
–	–	4	2	–	1	7	7	•	•	–	• 189	
6	8	4	4	2	3	27	21	382	121	574	• 154	
–	3	6	6	5	2	22	22	•	•	225	50 193	
–	2	–	–	–	–	2	2	•	–	–	– 200	
17	3	5	9	7	1	42	25	192	•	187	– 203	
–	–	–	–	–	–	–	–	–	–	–	– 444	
114	201	233	197	136	96	977	863	9481	1554	17730	13302	
4	19	25	10	6	2	66	62	923	147	94	638	
6	15	16	24	11	5	77	71	620	143	•	•	
1	7	5	5	–	3	21	20	164	•	•	41	
1	12	18	14	7	6	58	57	1101	•	2333	938	
10	27	33	25	17	19	131	121	1657	239	2197	1646	
–	12	4	2	–	1	19	19	•	–	–	938	
35	9	21	17	14	9	105	70	782	155	•	34	
–	2	4	–	–	–	6	6	•	–	–	• 111	
1	4	6	7	6	–	24	23	833	340	517	226 112	
7	4	2	4	1	2	20	13	634	–	–	• 116	
–	–	–	2	–	2	4	4	31	–	•	• 117	
2	1	–	–	–	–	3	1	–	–	–	• 118	
1	5	5	5	3	2	21	20	405	119	–	• 119	
2	4	2	5	1	2	16	14	211	78	2156	– 121	
7	4	–	4	2	1	18	11	152	–	747	• 122	
2	11	7	7	2	2	31	29	406	•	62	86 123	
–	2	5	1	–	–	8	8	42	–	–	– 124	
18	–	2	2	1	3	26	8	550	173	879	– 125	
1	6	2	–	1	1	11	10	•	•	–	– 126	
–	1	–	1	2	–	4	4	92	•	–	– 128	
1	1	7	4	6	5	24	23	1657	344	85	1090 131	
–	–	1	2	–	–	3	3	•	•	–	– 132	
–	2	–	1	2	1	6	6	181	–	371	19 133	
6	1	4	2	2	–	15	9	73	•	•	– 134	
1	–	1	–	–	–	2	1	•	–	–	– 135	
3	6	3	6	–	2	20	17	203	•	17	31 136	
3	2	9	13	7	4	38	35	1408	363	1461	414 139	
1	1	1	3	1	–	7	6	237	–	–	• 140	
–	4	3	3	1	3	14	14	182	•	•	• 141	
1	6	7	5	1	5	25	24	•	•	3734	– 143	
–	–	1	1	2	2	6	6	282	–	•	– 144	
–	1	9	6	3	5	24	24	489	•	6555	231 145	
–	2	1	–	1	3	7	7	•	•	•	– 151	
–	2	–	1	–	–	3	3	–	–	–	• 153	
–	2	1	3	2	1	9	9	419	111	9	534 156	
–	2	1	2	–	–	5	5	39	–	•	– 158	
2	3	7	6	1	2	21	19	279	•	45	• 160	
2	–	4	6	3	1	16	14	674	•	4	37 165	
–	–	–	1	2	1	4	4	202	•	–	– 169	
–	–	–	–	–	–	–	–	–	–	–	– 444	
61	79	95	103	53	50	441	380	10113	1960	19024	7184	
8	10	9	9	2	7	45	37	•	•	3734	•	
1	2	2	3	–	–	8	7	44	•	–	•	
–	3	–	2	4	1	10	10	273	•	371	19	
–	6	4	3	2	6	21	21	•	•	1184	•	
–	4	5	2	–	–	11	11	•	–	•	•	

Unterfranken

Gde Schl. Nr.	VGem Schl. Nr.	Gemeinde	Gewerbe- anzeigen		Verarbeitendes Gewerbe sowie Bergbau und Gewinnung von Steinen und Erden			Umwelt							
			An- mel- dun- gen	Ab- mel- dun- gen	Be- triebe	Be- schäf- tigte	Brutto- entgelte	Wasser- versorgung		Kanali- sation		Klär- anlagen		Wasser- ge- winnung	Wasser- pro-Kopf- Verbrauch
								Angeschlossene Einwohner					Anzahl		
			insgesamt		am 30. September		1000 €		2010		2007				
			79	80	81	82	83	84	85	86	87	88	89	90	91
677 Noch Lkr Main-Spessart															
177		Rieneck, St .....	21	9	-	-	-	2096	100,0	2096	100,0	2096	100,0	115	117,6
178	621	Roden .....	11	7	-	-	-	1035	100,0	1034	99,9	1034	99,9	34	124,4
181	621	Rothenfels, St .....	8	8	-	-	-	1031	100,0	1017	98,6	1017	98,6	25	127,6
182	620	Schollbrunn .....	9	15	-	-	-	967	100,0	964	99,7	964	99,7	41	113,3
186	624	Steinfeld .....	22	10	4	164	4393	2316	100,0	2279	98,4	2279	98,4	112	119,5
189	625	Thüngen, M .....	13	8	1	•	•	1317	100,0	1311	99,5	1311	99,5	79	122,7
154		Triefenstein, M .....	39	30	3	420	15432	4400	100,0	4384	99,6	4384	99,6	205	126,4
193	621	Urspringen .....	19	7	-	-	-	1321	100,0	1293	97,9	1293	97,9	112	97,5
200	656	Wiesthal .....	5	6	2	•	•	1440	100,0	1440	100,0	1440	100,0	89	104,6
203	625	Zellingen, M .....	58	52	3	265	3625	6453	99,9	6429	99,5	6429	99,5	626	108,7
444		Gemeindefreie Gebiete .....	-	-	-	-	-	-	-	-	-	-	-	-	-
		Insgesamt	1159	819	102	18750	817302	130323	99,9	129286	99,1	129093	98,9	9607	116,9
dar. Verwaltungsgemeinschaft(en)															
		622 Burgsinn .....	50	33	4	•	•	6567	99,9	6566	99,9	6566	99,9	379	113,9
		623 Gemünden a.Main .....	37	25	2	•	•	4540	99,5	4506	98,8	4506	98,8	210	108,6
		620 Kreuzwertheim .....	68	52	14	•	•	6190	100,0	6181	99,9	6181	99,9	203	117,7
		624 Lohr a.Main .....	35	24	7	328	9371	5523	100,0	5483	99,2	5483	99,2	2071	116,1
		621 Marktheidenfeld .....	143	87	4	•	•	14983	99,6	14895	99,0	14895	99,0	1046	108,1
		656 Partenstein .....	42	32	5	•	•	5524	100,0	5500	99,6	5500	99,6	285	106,6
		625 Zellingen .....	114	98	5	•	•	11174	99,9	11121	99,5	11121	99,5	782	107,6
<b>676 Lkr Miltenberg</b>															
111	632	Altenbuch .....	12	4	-	-	-	1280	100,0	1280	100,0	1280	100,0	62	107,0
112		Amorbach, St .....	50	33	4	606	24018	4066	100,0	4041	99,4	4041	99,4	280	138,8
116	626	Bürgstadt, M .....	48	42	8	739	21597	4255	100,0	4255	100,0	4255	100,0	-	109,5
117		Collenberg .....	22	20	1	•	•	2568	99,6	2534	98,3	2534	98,3	132	93,9
118		Dorfprozelten .....	13	13	3	680	26103	1900	100,0	1899	99,9	1899	99,9	-	98,1
119		Eichenbühl .....	21	25	1	•	•	2690	99,9	2677	99,4	2677	99,4	50	106,9
121		Elsenfeld, M .....	102	85	5	305	7658	8892	99,8	8892	99,8	8892	99,8	451	125,4
122		Erlenbach a.Main, St .....	98	107	3	109	2864	10097	100,0	10097	100,0	10097	100,0	510	122,1
123		Eschau, M .....	35	38	1	•	•	4032	99,8	4014	99,3	4014	99,3	281	96,5
124		Faulbach .....	24	14	4	378	9701	2761	99,9	2761	99,9	2761	99,9	305	108,2
125		Großheubach, M .....	73	56	5	249	7229	5074	99,8	5034	99,0	5034	99,0	237	102,1
126		Großwallstadt .....	46	30	8	1177	40402	4082	99,5	4082	99,5	4082	99,5	394	124,2
128	630	Hausen .....	19	23	-	-	-	1969	100,0	1969	100,0	1969	100,0	73	90,4
131		Kirchzell, M .....	16	14	-	-	-	2335	99,5	2313	98,6	2313	98,6	165	117,3
132	627	Kleinheubach, M .....	53	36	11	1127	38812	3411	99,9	3411	99,9	3411	99,9	282	127,7
133	630	Kleinwallstadt, M .....	61	56	4	379	10727	5826	99,9	5817	99,8	5817	99,8	380	90,8
134		Klingenberg a.Main, St .....	70	69	7	2714	99556	6252	99,8	6252	99,8	6252	99,8	349	122,7
135	627	Laudenbach .....	9	11	-	-	-	1379	100,0	1375	99,7	1375	99,7	37	101,3
136		Leidersbach .....	41	46	3	113	1665	4939	100,0	4939	100,0	4939	100,0	220	96,0
139		Miltenberg, St .....	112	114	9	789	28528	9570	100,0	9544	99,7	9544	99,7	686	112,2
140		Mömlingen .....	51	48	2	•	•	5036	100,0	5031	99,9	5031	99,9	210	94,1
141	631	Mönchberg, M .....	35	24	1	•	•	2576	100,0	2556	99,2	2556	99,2	131	121,2
143	626	Neunkirchen .....	11	13	-	-	-	1531	100,0	1531	100,0	1531	100,0	81	112,7
144		Niedernberg .....	61	57	4	305	11046	4949	99,5	4939	99,3	4939	99,3	-	107,4
145		Obernburg a.Main, St .....	101	86	10	3144	124473	8762	99,8	8709	99,2	8709	99,2	518	125,1
151	631	Röllbach .....	14	14	1	•	•	1728	99,8	1728	99,8	1728	99,8	84	125,3
153	627	Rüdenau .....	5	5	-	-	-	869	100,0	869	100,0	869	100,0	9	97,7
156		Schneeberg, M .....	15	6	2	•	•	1856	100,0	1856	100,0	1856	100,0	99	109,2
158	632	Stadtprozelten, St .....	15	15	-	-	-	1600	100,0	1600	100,0	1600	100,0	-	101,0
160		Sulzbach a.Main, M .....	70	69	2	•	•	7038	100,0	7027	99,8	7027	99,8	348	110,9
165		Weilbach, M .....	21	22	4	242	8629	2289	99,7	2295	100,0	2295	100,0	169	125,7
169		Wörth a.Main, St .....	44	44	4	244	7463	4840	100,0	4835	99,9	4835	99,9	245	117,2
444		Gemeindefreie Gebiete .....	-	-	-	-	-	-	-	-	-	-	-	-	-
		Insgesamt	1368	1239	107	14199	497002	130452	99,9	130162	99,7	130162	99,7	6788	112,7
dar. Verwaltungsgemeinschaft(en)															
		626 Erfthal .....	59	55	8	739	21597	5786	100,0	5786	100,0	5786	100,0	81	110,3
		Sitz: Bürgstadt, M .....													
		627 Kleinheubach .....	67	52	11	1127	38812	5659	100,0	5655	99,9	5655	99,9	328	116,7
		630 Kleinwallstadt .....	80	79	4	379	10727	7795	99,9	7786	99,8	7786	99,8	453	90,7
		631 Mönchberg .....	49	38	2	•	•	4304	99,9	4284	99,4	4284	99,4	215	122,9
		632 Stadtprozelten .....	27	19	-	-	-	2880	100,0	2880	100,0	2880	100,0	62	103,7

Bauhauptgewerbe		Bautätigkeit und Wohnungswesen										Gde Schl. Nr.
Betriebe	Be-schäftigte	Baugenehmigungen		Fertiggestellte Wohngebäude (Neuerichtungen)			Fertiggestellte Wohnungen in Wohn- und Nichtwohngebäuden					
		Wohn-gebäude (Neuerichtungen)	Wohnungen in Wohn- und Nichtwohn-gebäuden	ins-gesamt	davon mit ... Wohnung(en)			ins-gesamt	davon mit ... Räumen			
					1	2	3 oder mehr		1 oder 2	3 oder 4	5 oder mehr	
Ende Juni 2010		2010										
92	93	94	95	96	97	98	99	100	101	102	103	
3	28	-	-	-	-	-	-	-	-	-	-	177
2	•	-	-	1	1	-	-	2	1	-	1	178
-	-	-	-	-	-	-	-	-	-	-	-	181
3	20	-	-	1	1	-	-	-	-	-	-	182
1	•	5	5	4	4	-	-	4	-	-3	7	186
3	27	2	2	-	-	-	-	-	-	-	-	189
8	84	10	13	8	8	-	-	8	-	1	7	154
-	-	1	1	2	2	-	-	2	-	-	2	193
1	•	1	1	-	-	-	-	-	-	-	-	200
5	30	10	13	6	6	-	-	7	-1	1	7	203
-	-	-	-	-	-	-	-	-	-	-	-	444
125	1333	148	239	163	135	21	7	304	39	66	199	
5	•	5	5	7	7	-	-	8	1	-1	8	
5	•	4	4	3	3	-	-	5	-	1	4	
10	59	5	9	6	5	1	-	12	2	2	8	
3	•	7	8	7	6	1	-	9	-	-2	11	
19	•	20	30	20	17	2	1	29	2	2	25	
6	•	8	10	4	2	2	-	16	7	4	5	
10	•	15	21	9	9	-	-	10	-1	1	10	
3	15	-	1	1	1	-	-	1	-	-	1	111
2	•	1	3	2	1	-	1	4	-	1	3	112
1	•	6	8	4	3	1	-	5	-	1	4	116
1	•	3	4	1	1	-	-	4	1	1	2	117
1	•	-	-	-	-	-	-	1	-	-	1	118
3	9	3	4	4	4	-	-	5	-	-	5	119
8	30	7	16	4	2	1	1	16	1	10	5	121
6	44	10	19	10	8	-	2	17	-	3	14	122
9	80	2	5	2	2	-	-	2	-	1	1	123
2	•	5	5	-	-	-	-	-	-	-	-	124
4	58	8	29	5	4	1	-	6	-1	1	6	125
2	•	10	12	12	9	3	-	18	-	1	17	126
-	-	-	-	2	2	-	-	2	-	-	2	128
2	•	1	3	2	2	-	-	2	-	-	2	131
5	49	3	11	2	1	-	1	7	-	3	4	132
6	25	12	14	11	11	-	-	19	5	3	11	133
4	84	7	10	5	3	1	1	7	2	1	4	134
3	10	4	5	1	1	-	-	1	-	-1	2	135
8	43	3	7	8	8	-	-	12	-	2	10	136
8	82	3	20	4	4	-	-	7	2	-1	6	139
6	30	4	5	1	-	1	-	3	1	1	1	140
5	6	3	3	-	-	-	-	-	-	-	-	141
2	•	3	5	1	1	-	-	2	-	-	2	143
8	45	4	5	9	9	-	-	12	-	2	10	144
9	39	6	17	3	1	1	1	7	2	1	4	145
3	25	-	-	2	2	-	-	5	-	4	1	151
2	•	-	-	2	2	-	-	2	-	-	2	153
-	-	2	3	1	1	-	-	1	-	-	1	156
-	-	-	-	-	-	-	-	1	1	-	-	158
9	124	11	14	10	8	1	1	11	-	-1	12	160
4	34	-	1	-	-	-	-	-	-	-	-	165
2	•	5	6	7	7	-	-	9	-	1	8	169
-	-	-	-	-	-	-	-	-	-	-	-	444
128	957	126	235	116	98	10	8	189	14	34	141	
3	•	9	13	5	4	1	-	7	-	1	6	
10	•	7	16	5	4	-	1	10	-	2	8	
6	25	12	14	13	13	-	-	21	5	3	13	
8	31	3	3	2	2	-	-	5	-	4	1	
3	15	-	1	1	1	-	-	2	1	-	1	

Unterfranken

Gde Schl. Nr.	VGem Schl. Nr.	Gemeinde	Noch: Bautätigkeit und Wohnungswesen					Fremdenverkehr			
			Bestand an Wohngebäuden insgesamt (ohne Wohnheime)	Bestand an Wohnungen in Wohn- und Nichtwohngebäuden (ohne Wohnungen in Wohnheimen)				Räume insgesamt	Gästebetten im Juni (Angebot)	Gästeankünfte	Gästeübernachtungen
				insgesamt	davon mit ... Räumen						
					1 oder 2	3 oder 4	5 oder mehr				
31. Dezember 2010							2010				
			104	105	106	107	108	109	110	111	112
<b>677 Noch Lkr Main-Spessart</b>											
177		Rieneck, St .....	720	1023	36	418	569	5079	217	12041	35652
178	621	Roden .....	355	462	18	122	322	2544	-	-	-
181	621	Rothenfels, St .....	371	501	24	217	260	2523	380	17722	44711
182	620	Schollbrunn .....	288	380	18	106	256	2062	165	2967	6293
186	624	Steinfeld .....	715	958	29	274	655	5181	-	-	-
189	625	Thüngen, M .....	454	678	25	213	440	3584	-	-	-
154		Triefenstein, M .....	1325	1893	71	565	1257	10100	267	33422	74821
193	621	Urspringen .....	440	582	14	185	383	3131	-	-	-
200	656	Wiesthal .....	441	656	15	249	392	3333	•	•	•
203	625	Zellingen, M .....	1957	2936	122	919	1895	15410	•	9181	17757
444		Gemeindefreie Gebiete .....	-	-	-	-	-	-	-	-	-
		<b>Insgesamt</b>	<b>38423</b>	<b>59487</b>	<b>2421</b>	<b>21374</b>	<b>35692</b>	<b>307445</b>	<b>3819</b>	<b>218132</b>	<b>469842</b>
dar. Verwaltungsgemeinschaft(en)											
		622 Burgsinn .....	2075	3009	111	1139	1759	15573	•	•	•
		623 Gemünden a.Main .....	1476	1972	56	547	1369	11080	92	4542	12092
		620 Kreuzwertheim .....	1758	2815	99	1092	1624	14326	•	•	•
		624 Lohr a.Main .....	1798	2446	91	766	1589	13039	•	•	•
		621 Marktheidenfeld .....	4866	6632	221	2132	4279	35479	•	•	•
		656 Partenstein .....	1720	2626	98	1000	1528	13347	•	•	•
		625 Zellingen .....	3432	5076	182	1567	3327	27010	•	9181	17757
<b>676 Lkr Miltenberg</b>											
111	632	Altenbuch .....	390	541	24	197	320	2746	•	•	•
112		Amorbach, St .....	1171	1949	99	817	1033	9705	170	5665	10271
116	626	Bürgstadt, M .....	1235	1974	99	748	1127	9934	131	10153	16217
117		Collenberg .....	769	1127	28	421	678	5835	-	•	•
118		Dorfprozelten .....	609	869	24	332	513	4329	•	•	•
119		Eichenbühl .....	834	1165	46	366	753	6279	•	•	•
121		Elsenfeld, M .....	2078	3620	160	1454	2006	17877	52	834	5666
122		Erlenbach a.Main, St .....	2193	4289	254	1800	2235	20516	79	2814	5424
123		Eschau, M .....	1183	1705	58	583	1064	8902	291	11511	33548
124		Faulbach .....	808	1142	34	392	716	5861	•	•	•
125		Großheubach, M .....	1379	2223	97	978	1148	10731	142	8100	16222
126		Großwallstadt .....	1070	1731	57	617	1057	8971	•	•	•
128	630	Hausen .....	548	755	23	235	497	4009	-	-	-
131		Kirchzell, M .....	768	1079	40	361	678	5742	•	•	•
132	627	Kleinheubach, M .....	886	1690	72	789	829	7925	•	•	•
133	630	Kleinwallstadt, M .....	1534	2444	79	969	1396	12260	58	1734	4207
134		Klingenberg a.Main, St .....	1711	2949	131	1222	1596	14431	209	11786	17383
135	627	Laudenbach .....	397	663	24	285	354	3302	66	2445	4121
136		Leidersbach .....	1473	2041	71	627	1343	11016	96	3039	5862
139		Miltenberg, St .....	2405	4672	266	2228	2178	21823	510	30255	58218
140		Mömlingen .....	1320	2099	85	771	1243	10865	•	•	•
141	631	Mönchberg, M .....	813	1118	45	348	725	5933	135	5589	19553
143	626	Neunkirchen .....	451	617	19	178	420	3450	•	•	•
144		Niedernberg .....	1226	2028	65	718	1245	10348	•	•	•
145		Obernburg a.Main, St .....	2320	3799	206	1408	2185	19191	124	6352	11333
151	631	Röllbach .....	500	653	11	191	451	3619	-	-	-
153	627	Rüdenau .....	255	367	13	141	213	1887	•	•	•
156		Schneeberg, M .....	530	827	22	306	499	4317	•	•	•
158	632	Stadtprozelten, St .....	511	746	38	280	428	3771	•	•	•
160		Sulzbach a.Main, M .....	1832	3100	163	1191	1746	15325	-	-	-
165		Weilbach, M .....	711	1038	35	365	638	5424	110	3589	7674
169		Wörth a.Main, St .....	1149	2059	96	852	1111	10004	•	297	1159
444		Gemeindefreie Gebiete .....	-	-	-	-	-	-	-	-	-
		<b>Insgesamt</b>	<b>35059</b>	<b>57079</b>	<b>2484</b>	<b>22170</b>	<b>32425</b>	<b>286328</b>	<b>2673</b>	<b>126646</b>	<b>259543</b>
dar. Verwaltungsgemeinschaft(en)											
		626 Erfthal .....	1686	2591	118	926	1547	13384	•	•	•
		Sitz: Bürgstadt, M .....									
		627 Kleinheubach .....	1538	2720	109	1215	1396	13114	•	•	•
		630 Kleinwallstadt .....	2082	3199	102	1204	1893	16269	58	1734	4207
		631 Mönchberg .....	1313	1771	56	539	1176	9552	135	5589	19553
		632 Stadtprozelten .....	901	1287	62	477	748	6517	•	•	•

Straßenverkehrsunfälle				Einrichtungen für ältere Menschen				Empfänger von Sozialhilfe nach SGB XII			Gde Schl. Nr.
Straßenverkehrsunfälle insgesamt	davon Unfälle mit		dabei Verunglückte	Einrichtungen insgesamt	verfügbare Plätze	Bewohner	Personal (Beschäftigte)	3. Kapitel "Hilfe zum Lebensunterhalt"	4. Kapitel "Grund-sicherung im Alter und bei Erwerbs-minderung"	5. bis 9. Kapitel "Sonstige Hilfen"	
	Personen-schaden	nur Sach-schaden									
2010				am 15. Dezember 2010				am 31. Dezember 2010			
113	114	115	116	117	118	119	120	121	122	123	
3	1	2	1	-	-	-	-	6	5	• 177	
7	6	1	6	-	-	-	-	-	3	- 178	
2	2	-	2	-	-	-	-	-	•	• 181	
8	4	4	6	-	-	-	-	-	3	- 182	
3	1	2	1	-	-	-	-	•	•	• 186	
7	4	3	4	-	-	-	-	-	6	- 189	
21	14	7	24	-	-	-	-	4	10	3 154	
5	4	1	7	-	-	-	-	•	3	- 193	
2	1	1	1	-	-	-	-	-	-	- 200	
40	33	7	43	1	142	142	121	19	39	33 203	
-	-	-	-	-	-	-	-	-	-	- 444	
612	447	165	593	12	1178	1141	1056	291	633	1106	
9	8	1	11	-	-	-	-	-	-	-	
16	16	-	19	-	-	-	-	-	-	-	
42	30	12	44	-	-	-	-	-	-	-	
12	8	4	11	-	-	-	-	-	-	-	
79	57	22	83	2	82	82	76	-	-	-	
17	13	4	15	1	40	36	27	-	-	-	
54	43	11	55	1	142	142	121	-	-	-	
4	4	-	5	-	-	-	-	-	4	• 111	
21	16	5	21	2	165	163	165	13	25	34 112	
16	14	2	15	-	-	-	-	3	11	• 116	
5	5	-	9	-	-	-	-	-	8	- 117	
1	-	1	-	-	-	-	-	•	4	3 118	
13	9	4	11	-	-	-	-	3	11	• 119	
45	34	11	44	1	106	101	89	18	47	346 121	
46	31	15	38	1	84	84	83	12	77	28 122	
5	4	1	7	-	-	-	-	•	10	- 123	
10	8	2	12	-	-	-	-	-	4	5 124	
22	17	5	25	1	57	54	31	6	15	114 125	
22	14	8	19	1	46	44	40	9	6	12 126	
1	1	-	1	-	-	-	-	-	7	• 128	
6	6	-	9	-	-	-	-	-	7	• 131	
23	14	9	20	-	-	-	-	•	27	4 132	
7	6	1	6	1	110	110	140	18	32	46 133	
32	23	9	28	-	-	-	-	9	38	76 134	
7	6	1	14	-	-	-	-	4	4	• 135	
11	7	4	10	-	-	-	-	6	22	• 136	
45	37	8	40	2	106	101	122	23	72	143 139	
12	7	5	9	1	68	65	36	•	17	6 140	
13	9	4	12	-	-	-	-	•	5	• 141	
5	3	2	3	-	-	-	-	-	•	• 143	
35	29	6	40	-	-	-	-	•	11	31 144	
46	37	9	50	1	69	69	72	10	42	21 145	
1	1	-	1	-	-	-	-	-	•	• 151	
-	-	-	-	-	-	-	-	-	•	- 153	
7	6	1	11	-	-	-	-	-	6	• 156	
3	2	1	4	-	-	-	-	•	6	6 158	
30	26	4	32	-	-	-	-	•	23	- 160	
8	7	1	11	1	30	30	30	5	11	18 165	
21	13	8	18	1	180	164	156	21	36	33 169	
-	-	-	-	-	-	-	-	-	-	- 444	
523	396	127	525	13	1021	985	964	174	595	942	
21	17	4	18	-	-	-	-	-	-	-	
30	20	10	34	-	-	-	-	-	-	-	
8	7	1	7	1	110	110	140	-	-	-	
14	10	4	13	-	-	-	-	-	-	-	
7	6	1	9	-	-	-	-	-	-	-	

Unterfranken

Gde Schl. Nr.	VGem Schl. Nr.	Gemeinde	Lohn- und Einkommensteuer								
			Lohn- und Einkommensteuerpflichtige	Gesamtbetrag der Einkünfte		Lohn- und Einkommensteuer		Arbeitnehmer (=Lohnsteuerfälle)		Bruttolohn	
				insgesamt	je Steuerpflichtigen	insgesamt	je Steuerpflichtigen	insgesamt	je 1000 Einwohner	insgesamt	je Arbeitnehmer
			Anzahl	1000 €	€	1000 €	€	Anzahl		1000 €	€
			2007								
			124	125	126	127	128	129	130	131	132
677 Noch Lkr Main-Spessart											
177		Rieneck, St .....	999	28485	28514	4151	4155	1069	510	25708	24049
178	621	Roden .....	532	16253	30551	2575	4840	588	565	15015	25536
181	621	Rothenfels, St .....	498	14212	28537	2221	4460	538	522	12943	24058
182	620	Schollbrunn .....	517	14312	27683	2139	4138	535	550	12383	23146
186	624	Steinfeld .....	1115	36010	32296	5896	5288	1204	519	31571	26222
189	625	Thüngen, M .....	659	19279	29254	2836	4304	696	528	17663	25378
154		Tiefenstein, M .....	2222	64900	29208	9624	4331	2444	551	59715	24433
193	621	Urspringen .....	664	20200	30421	2996	4511	729	549	18154	24903
200	656	Wiesthal .....	672	21414	31867	3491	5195	744	519	19813	26630
203	625	Zellingen, M .....	3207	95633	29820	14753	4600	3452	532	84284	24416
444		Gemeindefreie Gebiete .....	-	-	-	-	-	-	-	-	-
		Insgesamt	64851	1963680	30280	308672	4760	69798	536	1730190	24789
dar. Verwaltungsgemeinschaft(en)											
		622 Burgsinn .....	3008	80640	26809	10885	3619	3175	487	72468	22825
		623 Gemünden a.Main .....	2128	57958	27236	7929	3726	2285	501	53578	23448
		620 Kreuzwertheim .....	3180	101256	31842	16774	5275	3351	542	81681	24375
		624 Lohr a.Main .....	2709	82760	30550	13267	4897	2947	534	75336	25564
		621 Marktheidenfeld .....	7665	229478	29938	35491	4630	8384	558	206489	24629
		656 Partenstein .....	2693	80693	29964	12648	4696	2968	536	76382	25735
		625 Zellingen .....	5510	160976	29215	23913	4340	5935	530	145264	24476
<b>676 Lkr Miltenberg</b>											
111	632	Altenbuch .....	592	15600	26352	2040	3446	630	496	14711	23351
112		Amorbach, St .....	1989	58223	29272	8938	4494	2031	502	46184	22740
116	626	Bürgstadt, M .....	2114	71542	33842	12437	5883	2248	528	56680	25214
117		Collenberg .....	1184	35162	29698	5198	4390	1230	481	30582	24863
118		Dorfprozelten .....	924	25752	27870	3689	3993	988	518	22574	22848
119		Eichenbühl .....	1214	33603	27679	4488	3696	1280	480	29656	23169
121		Elsenfeld, M .....	4328	122573	28321	19206	4438	4574	517	106176	23213
122		Erlenbach a.Main, St .....	4791	139135	29041	22074	4607	5072	502	114574	22590
123		Eschau, M .....	1980	56330	28450	8158	4120	2036	505	48343	23744
124		Faulbach .....	1319	37221	28219	5368	4070	1459	530	34017	23315
125		Großheubach, M .....	2477	68981	27849	10106	4080	2613	514	58554	22409
126		Großwallstadt .....	2034	74440	36598	13389	6582	2161	524	59973	27752
128	630	Hausen .....	1003	26717	26637	3861	3849	1032	522	24280	23527
131		Kirchzell, M .....	1125	31439	27946	4392	3904	1193	507	27385	22955
132	627	Kleinheubach, M .....	1789	51611	28849	8263	4619	1893	547	42662	22537
133	630	Kleinwallstadt, M .....	2790	91341	32739	16018	5741	2925	503	75699	25880
134		Klingenberg a.Main, St .....	3016	83871	27809	12743	4225	3098	496	69641	22479
135	627	Laudenbach .....	703	20119	28619	3018	4293	740	531	16636	22481
136		Leidersbach .....	2343	72741	31046	11316	4830	2491	502	62504	25092
139		Miltenberg, St .....	4685	158731	33881	28622	6109	4671	492	112149	24010
140		Mömlingen .....	2526	74906	29654	11693	4629	2719	543	65301	24017
141	631	Mönchberg, M .....	1272	37284	29312	5709	4488	1290	500	31367	24316
143	626	Neunkirchen .....	748	21383	28587	2936	3925	785	516	17933	22845
144		Niedernberg .....	2472	84247	34080	14360	5809	2642	533	74722	28282
145		Obernburg a.Main, St .....	4338	150054	34591	26819	6182	4551	520	122486	26914
151	631	Röllbach .....	830	25694	30956	4071	4904	899	520	22521	25051
153	627	Rüdenau .....	381	10420	27350	1377	3613	418	491	9433	22567
156		Schneeberg, M .....	931	25487	27376	3556	3820	991	540	23736	23952
158	632	Stadtprozelten, St .....	766	24313	31741	4586	5987	803	509	19723	24562
160		Sulzbach a.Main, M .....	3527	119725	33945	20659	5857	3726	529	102458	27498
165		Weilbach, M .....	1146	37989	33149	6777	5914	1222	533	28144	23031
169		Wörth a.Main, St .....	2246	65904	29343	10550	4697	2328	483	54789	23535
444		Gemeindefreie Gebiete .....	-	-	-	-	-	-	-	-	-
		Insgesamt	63583	1952540	30709	316416	4976	66739	512	1625593	24357
dar. Verwaltungsgemeinschaft(en)											
		626 Erfthal .....	2862	92926	32469	15372	5371	3033	525	74613	24600
		Sitz: Bürgstadt, M .....									
		627 Kleinheubach .....	2873	82151	28594	12658	4406	3051	535	68731	22527
		630 Kleinwallstadt .....	3793	118058	31125	19879	5241	3957	508	99979	25266
		631 Mönchberg .....	2102	62978	29961	9780	4653	2189	508	53888	24618
		632 Stadtprozelten .....	1358	39914	29391	6626	4879	1433	503	34434	24029



Kommunale Finanzen													Gde Schl. Nr.
Gemeindesteuereinnahmen					Hebesätze			Steuer-einnahmen ins-gesamt	Real-steuer-aufbrin-gungskraft	Steuer-ein-nahme-kraft	Schlüssel-zuweisungen an die Gemeinden		
ins-gesamt	darunter				Grundsteuer		Gewerbe-steuer						
	Grundsteuer		Gewerbe-steuer (netto)	Gemeindean-teil an der Ein-kommen- und Umsatzsteuer	A	B							
	A	B											
1000 €					%			€ je Einwohner					
2010												2011	
133	134	135	136	137	138	139	140	141	142	143	144	145	
1059	3	142	191	720	275	300	310	521	230	561	218	228	177
599	20	61	108	407	300	300	300	590	270	637	178	174	178
499	6	75	47	370	330	330	330	495	158	512	248	209	181
579	6	70	198	302	300	300	320	645	433	707	62	181	182
1113	37	143	-41	970	300	275	320	490	130	518	51	84	186
674	10	94	60	507	300	300	300	506	170	537	144	177	189
3248	28	378	1129	1701	320	320	350	746	452	777	87	104	154
714	26	86	101	499	300	300	315	527	214	561	169	160	193
1212	3	152	489	565	400	320	350	857	585	897	-	-	200
3420	38	448	548	2376	330	305	360	535	203	553	203	189	203
-	-	-	-	-	-	-	-	-	-	-	-	-	444
93177	975	12302	28300	51382	343	340	338	726	419	760	122	124	
3475	56	457	1023	1926	322	325	322	551	332	592	264	255	
2641	67	324	853	1387	322	330	318	593	386	642	226	216	
4680	25	607	1535	2500	305	302	308	779	529	868	27	79	
2763	43	359	122	2230	304	295	327	510	148	535	139	148	
9665	171	1063	2521	5885	309	309	322	644	346	691	157	152	
3323	9	449	716	2140	431	304	341	612	284	643	125	128	
5748	82	746	908	3994	329	309	346	522	201	542	203	203	
647	9	98	142	397	360	360	360	506	228	511	261	234	111
2502	30	483	512	1469	380	380	380	635	284	627	154	178	112
3469	11	654	1000	1797	300	300	320	823	550	909	-	-	116
1404	8	213	278	901	300	300	310	548	276	595	89	14	117
1431	2	228	458	738	350	350	360	785	457	801	-	85	118
1505	22	232	433	813	330	330	340	577	338	606	212	178	119
5810	15	901	1847	3034	300	300	330	657	428	713	135	142	121
7212	10	1076	2684	3428	310	310	330	727	518	789	183	67	122
2458	22	309	813	1304	300	300	320	626	412	686	225	153	123
1347	4	256	98	984	360	360	360	495	146	499	46	124	124
2818	19	470	675	1645	300	300	310	556	326	611	142	125	125
4825	9	444	2520	1846	250	250	300	1170	1149	1407	-	-	126
875	4	109	89	669	250	250	300	454	162	495	249	222	128
1154	46	166	194	743	295	295	320	502	240	539	266	228	131
4401	4	365	2801	1228	260	250	300	1238	1424	1525	-	-	132
3315	8	466	611	2223	270	270	320	575	272	627	-	96	133
6130	11	654	3201	2252	340	340	340	993	830	1058	-	29	134
806	2	115	218	469	280	280	320	592	353	652	220	196	135
2863	16	468	558	1810	320	320	340	592	282	621	181	125	136
8771	42	1220	3866	3621	360	360	340	947	714	995	80	74	139
2808	12	449	457	1881	290	290	320	567	258	612	160	151	140
1377	19	196	241	916	310	310	320	541	242	575	211	194	141
684	35	107	76	462	360	360	360	454	161	455	271	251	143
4602	10	605	1786	2188	300	300	320	934	694	1034	-	-	144
6603	22	901	1790	3872	300	300	300	768	470	856	74	-	145
798	12	114	98	572	270	270	310	458	186	497	183	211	151
421	2	52	89	277	275	275	320	521	253	565	280	277	153
1217	6	133	417	658	300	300	300	663	460	748	233	166	156
763	3	140	127	488	360	360	380	478	189	477	290	278	158
4682	10	614	1081	2966	280	280	310	678	364	747	139	143	160
2535	14	291	1384	841	360	360	380	1115	866	1095	76	9	165
3508	9	448	1487	1555	340	340	330	722	540	776	50	19	169
-	-	-	-	-	-	-	-	-	-	-	-	-	444
93740	447	12975	32032	48047	316	309	325	728	489	792	114	97	
4153	46	761	1076	2260	343	307	322	726	447	789	72	66	
5628	7	532	3107	1974	268	258	302	983	1004	1182	93	87	
4191	12	575	700	2892	264	266	317	545	244	594	63	127	
2175	31	310	339	1487	293	294	317	507	219	543	200	201	
1410	12	238	269	885	360	360	369	490	206	492	277	258	

Unterfranken

Gde Schl. Nr.	VGem Schl. Nr.	Gemeinde	Gebiet										darunter (Sp. 1) Siedlungs- und Verkehrsfläche
			Fläche am 31. Dezember 2010	davon wurden genutzt als									
				Gebäude- und Frei- fläche	Betriebs- fläche	Er- holungs- fläche	Verkehrsfläche		Land- wirt- schaft- fläche	Wald- fläche	Wasser- fläche	Flächen anderer Nutzung	
							ins- gesamt	dar. Straßen, Wege, Plätze					
km²	ha (10 000 m²)												
1	2	3	4	5	6	7	8	9	10	11			
<b>673</b>		<b>Lkr Rhön-Grabfeld</b>											
113	634	Aubstadt .....	11,92	31	1	2	65	65	820	258	12	4	99
141		Bad Königshofen/G., St .....	69,52	275	12	25	428	420	4644	1484	62	21	738
114		Bad Neustadt/Saale, St .....	36,90	517	25	58	322	299	2007	626	56	79	907
116		Bastheim .....	41,75	100	4	10	235	231	1747	2023	36	20	350
117		Bischofshausen/Rhön, St .....	67,71	251	58	23	341	339	2812	3204	40	42	654
186	635	Burglauer .....	13,95	56	1	4	85	80	607	616	19	7	145
123	637	Fladungen, St .....	46,36	118	8	8	276	270	2114	2032	43	37	408
126	634	Großbardorf .....	16,54	41	11	5	86	86	1185	311	10	4	143
127	640	Großleibstadt .....	16,64	56	2	3	110	109	1215	256	18	4	171
129	637	Hausen .....	24,22	44	17	4	122	122	1305	915	12	3	173
130	633	Hendungen .....	22,85	41	7	7	116	116	1447	648	16	2	172
131	634	Herbstadt .....	20,70	38	11	4	113	113	1564	321	15	4	165
133	638	Heustreu .....	10,56	44	3	4	105	94	747	101	18	33	157
134	634	Höchheim .....	25,26	59	3	11	121	121	1647	650	30	4	194
135	635	Hohenroth .....	17,13	124	6	8	131	131	985	429	23	7	270
136	638	Hollstadt .....	24,30	71	8	7	152	152	1544	600	30	18	236
142	633	Mellrichstadt, St .....	55,78	311	29	24	400	366	3526	1192	41	55	756
146	635	Niederlauer .....	9,08	70	1	7	79	77	407	317	25	3	158
147	637	Nordheim v.d.Rhön .....	16,56	55	9	5	94	90	699	752	24	19	162
149		Oberelsbach, M .....	67,66	120	10	12	313	312	3684	2558	48	23	448
151	633	Oberstreu .....	22,61	68	11	6	133	123	1256	571	23	192	209
153	639	Ostheim v.d.Rhön, St .....	40,82	186	31	21	244	234	1718	1709	34	140	464
156	635	Rödelmaier .....	6,28	31	5	3	44	44	484	54	6	1	83
160	640	Saal a.d.Saale, M .....	21,57	71	7	4	145	139	1275	612	29	15	224
161	635	Salz .....	8,65	89	32	5	89	71	572	45	15	19	185
162		Sandberg .....	28,03	102	9	15	106	106	1473	1059	8	31	234
163	635	Schönau a.d.Brend .....	15,57	66	4	6	96	96	476	871	26	13	172
167	639	Sondheim v.d.Rhön .....	18,58	52	7	7	116	116	1039	523	40	74	180
170	633	Stockheim .....	19,87	52	4	3	105	98	774	1016	13	20	164
171	635	Strahlungen .....	13,43	37	20	4	79	79	714	458	10	22	121
172	634	Sulzdorf/Lederhecke .....	36,36	91	7	10	196	196	1925	1354	44	9	303
173	634	Sulzfeld .....	22,51	85	8	15	116	116	1243	756	16	12	226
174	634	Trappstadt, M .....	25,80	51	16	6	138	138	1797	545	21	5	197
175	638	Unsleben .....	8,92	53	1	4	68	63	631	79	27	29	127
182	639	Willmars .....	12,17	32	3	3	61	61	520	584	11	4	99
183	638	Wollbach .....	7,58	56	5	1	55	55	497	133	6	5	114
184	640	Wülfershausen/Saale .....	18,13	65	5	5	120	119	1148	440	20	8	196
444		Gemeindefreie Gebiete .....	79,48	0	-	-	129	129	29	7787	4	-	129
		Insgesamt	1021,78	3611	397	348	5735	5577	52280	37890	931	986	9932
		dar. Verwaltungsgemeinschaft(en)											
		634 Bad Königshofen i.Grabfeld ....	159,09	396	56	53	835	835	10182	4196	148	42	1329
		635 Bad Neustadt a.d.Saale .....	84,10	473	67	37	603	578	4245	2790	124	71	1134
		637 Fladungen .....	87,14	217	33	17	492	482	4119	3699	79	58	743
		638 Heustreu .....	51,37	224	18	16	380	364	3420	914	80	85	633
		633 Mellrichstadt .....	121,11	473	52	39	754	703	7003	3428	93	269	1301
		639 Ostheim v.d.Rhön .....	71,58	270	40	31	420	411	3277	2816	86	218	742
		640 Saal a.d.Saale .....	56,34	193	14	12	375	367	3638	1308	67	27	591
<b>678</b>		<b>Lkr Schweinfurt</b>											
115		Bergheimfeld .....	19,87	149	42	17	152	135	1305	166	140	15	361
122	642	Dingolshausen .....	10,23	55	3	3	62	62	824	57	14	5	123
123		Dittelbrunn .....	23,84	200	18	13	145	145	1259	725	15	7	366
124	642	Donnersdorf .....	26,97	118	6	4	140	140	1799	588	37	4	264
128		Euerbach .....	17,40	101	1	11	101	101	1209	299	15	3	216
130	642	Frankenwinheim .....	14,73	42	1	5	74	71	1184	149	19	1	121
132		Geldersheim .....	15,33	186	4	3	97	80	1139	80	18	5	291
134	642	Gerolzhofen, St .....	18,39	219	5	20	148	142	1241	141	60	5	394
135		Gochsheim .....	20,67	214	18	11	226	205	1180	349	58	12	472
136		Grafenheinfeld .....	11,35	145	20	11	74	74	513	241	116	14	233
138		Grettsdorf .....	34,93	164	8	16	250	246	2082	899	62	11	435
150		Koltzheim .....	59,10	247	21	19	358	358	4614	569	67	16	646
153	642	Lülsfeld .....	11,20	39	3	2	74	71	897	89	12	4	118
157	642	Michelau i.Steigerwald .....	14,15	58	1	2	77	76	982	280	12	4	138
160		Niederwerrn .....	9,77	181	3	14	102	93	661	5	9	2	302
164	642	Oberschwarzach, M .....	25,51	75	8	10	168	168	1667	566	44	14	261

Bevölkerungsstand																	Gde Schl. Nr.
Bevölkerung am				Bevöl- kerungs- zu- bzw. -ab- nahme (-) in % 2010 gegenüber		Einwohner je km²		Von der Bevölkerung am 31. Dezember 2010 waren ... Jahre alt									
27. Mai 1970	25. Mai 1987	31. Dezember 2010						1970	2010	unter 6	6 bis unter 15	15 bis unter 18	18 bis unter 25	25 bis unter 30	30 bis unter 50	50 bis unter 65	
		ins- gesamt	darunter männ- lich	1970	1987												
Gebietsstand 1. Januar 1994				Gebietsstand 1.1.1994													
12	13	14	15	16	17	18	19	20	21	22	23	24	25	26	27		
805	750	755	381	-6,2	0,7	68	63	41	75	30	68	34	203	179	125	113	
5715	5901	6907	3397	20,9	17,0	82	99	320	594	214	545	386	2100	1384	1364	141	
14625	13751	15555	7589	6,4	13,1	396	422	732	1263	477	1223	878	4430	3163	3389	114	
2195	2175	2518	1551	14,7	15,8	53	60	88	209	94	177	82	621	583	664	116	
4942	4610	4811	2382	-2,7	4,4	73	71	212	502	212	428	228	1285	960	984	117	
1163	1372	1631	826	40,2	18,9	83	117	99	146	67	144	88	485	342	260	186	
2520	2279	2169	1094	-13,9	-4,8	54	47	123	216	71	196	90	576	432	465	123	
883	876	928	488	5,1	5,9	53	56	28	92	44	118	48	263	190	145	126	
1303	1172	1161	581	-10,9	-0,9	78	70	58	105	57	112	68	294	224	243	127	
834	735	713	377	-14,5	-3,0	34	29	24	62	25	74	32	178	142	176	129	
1112	1023	977	495	-12,1	-4,5	49	43	41	89	41	96	54	269	223	164	130	
862	676	646	318	-25,1	-4,4	42	31	31	57	30	60	42	164	141	121	131	
1128	1157	1215	606	7,7	5,0	107	115	54	135	43	103	59	333	281	207	133	
1451	1269	1184	607	-18,4	-6,7	57	47	65	126	51	94	72	284	253	239	134	
1724	2493	3590	1802	108,2	44,0	101	210	177	346	159	324	195	1072	784	533	135	
1555	1411	1603	783	3,1	13,6	64	66	63	163	66	148	102	449	311	301	136	
6841	5968	5808	2877	-15,1	-2,7	123	104	288	517	194	469	283	1567	1307	1183	142	
1086	1333	1742	865	60,4	30,7	120	192	87	162	70	160	103	486	374	300	146	
1308	1176	1102	543	-15,7	-6,3	79	67	44	100	56	92	55	260	255	240	147	
2934	2871	2752	1372	-6,2	-4,1	43	41	127	267	111	251	158	697	602	539	149	
1632	1481	1607	824	-1,5	8,5	72	71	54	191	73	139	55	472	299	324	151	
3875	3581	3506	1797	-9,5	-2,1	95	86	156	304	105	260	187	961	761	772	153	
682	752	942	480	38,1	25,3	109	150	53	84	36	85	51	295	187	151	156	
1789	1588	1514	758	-15,4	-4,7	83	70	78	159	56	124	48	414	312	323	160	
1242	1696	2338	1140	88,2	37,9	144	270	131	235	95	164	142	699	463	409	161	
2761	2798	2635	1303	-4,6	-5,8	98	94	107	223	104	213	141	717	588	542	162	
1258	1353	1319	649	4,8	-2,5	81	85	59	99	51	114	63	382	268	283	163	
1105	1061	975	472	-11,8	-8,1	59	52	52	74	33	95	47	248	211	215	167	
1153	1056	1142	552	-1,0	8,1	58	57	62	115	38	85	44	319	241	238	170	
743	818	905	458	21,8	10,6	55	67	32	94	29	97	55	248	217	133	171	
1368	1213	1159	619	-15,3	-4,5	38	32	45	107	38	70	57	303	294	245	172	
1563	1607	1768	891	13,1	10,0	69	79	90	159	78	180	106	473	371	311	173	
1112	1022	1012	548	-9,0	-1,0	43	39	54	120	37	84	53	279	206	179	174	
1016	871	918	447	-9,6	5,4	114	103	44	122	43	73	37	275	150	174	175	
799	673	650	309	-18,6	-3,4	66	53	38	90	32	35	30	205	103	117	182	
1011	1146	1299	634	28,5	13,4	133	171	87	127	37	116	56	402	238	236	183	
1409	1483	1460	732	3,6	-1,6	78	81	72	136	59	147	77	398	308	263	184	
-	-	-	-	-	-	-	-	-	-	-	-	-	-	-	-	444	
79504	77197	82916	41547	4,3	7,4	78	81	3916	7665	3056	6963	4306	23106	17347	16557		
8044	7413	7452	3852	-7,4	0,5	51	47	354	736	308	674	412	1969	1634	1365		
7898	9817	12467	6220	57,9	27,0	94	148	638	1166	507	1088	697	3667	2635	2069		
4662	4190	3984	2014	-14,5	-4,9	54	46	191	378	152	362	177	1014	829	881		
4710	4585	5035	2470	6,9	9,8	92	98	248	547	189	440	254	1459	980	918		
10738	9528	9534	4748	-11,2	0,1	89	79	445	912	346	789	436	2627	2070	1909		
5779	5315	5131	2578	-11,2	-3,5	81	72	246	468	170	390	264	1414	1075	1104		
4501	4243	4135	2071	-8,1	-2,5	80	73	208	400	172	383	193	1106	844	829		
4410	4456	5092	2544	15,5	14,3	222	256	271	463	156	437	297	1505	988	975	115	
1014	1105	1256	640	23,9	13,7	99	123	58	139	58	102	49	377	246	227	122	
4520	6838	7173	3574	58,7	4,9	190	301	266	630	244	576	348	1826	1534	1749	123	
1638	1699	1945	982	18,7	14,5	61	72	111	182	75	162	123	584	413	295	124	
2372	2627	2965	1473	25,0	12,9	136	170	108	248	123	269	144	785	713	575	128	
973	890	997	499	2,5	12,0	66	68	53	111	27	89	73	276	195	173	130	
2175	2350	2471	1207	13,6	5,1	142	161	99	213	94	220	127	688	502	528	132	
6333	6346	6528	3194	3,1	2,9	344	355	284	616	245	600	310	1726	1330	1417	134	
5401	5997	6230	3048	15,3	3,9	261	301	314	488	200	505	386	1706	1353	1278	135	
2793	2918	3361	1683	20,3	15,2	246	296	137	322	134	302	157	961	726	622	136	
3346	3527	4121	2047	23,2	16,8	96	118	225	440	133	341	207	1198	859	718	138	
4987	4990	5379	2723	7,9	7,8	84	91	292	482	212	511	309	1493	1142	938	150	
830	819	801	399	-3,5	-2,2	74	72	41	73	33	73	36	221	143	181	153	
960	1068	1117	560	16,4	4,6	68	79	49	116	42	92	51	316	222	229	157	
4906	6146	7913	3806	61,3	28,8	502	810	390	692	290	702	444	2107	1607	1681	160	
1476	1397	1380	712	-6,5	-1,2	58	54	62	150	63	113	69	358	319	246	164	

Unterfranken

Gde Schl. Nr.	VGem Schl. Nr.	Gemeinde	Bevölkerungsbewegung									Bildungs			
			Lebend-geborene		Gestorbene		Geburten- bzw. Sterbefall-überschuss (-)	Zugezogene		Fortgezogene		Wanderungs-gewinn bzw. -verlust (-)	Kindertageseinrichtungen		
			2009	2010	2009	2010		2009	2010	2009	2010		Plätze	Betreute Kinder	
						30	31					32		33	34
28	29	30	31	32	33	34	35	36	37	am 1. März 2010					
											38	39	40		
<b>673</b>		<b>Lkr Rhön-Grabfeld</b>													
113	634	Aubstadt .....	6	7	5	8	-1	29	41	40	35	6	50	38	24
141		Bad Königshofen/G., St .....	44	46	101	75	-29	279	308	227	309	-1	218	200	145
114		Bad Neustadt/Saale, St .....	113	124	172	194	-70	959	855	901	897	-42	892	751	401
116		Bastheim .....	14	11	38	36	-25	129	108	94	127	-19	100	74	42
117		Bischofshausen/Rhön, St .....	21	37	39	36	1	154	162	185	191	-29	225	154	107
186	635	Burglauer .....	22	8	9	13	-5	54	66	93	89	-23	75	63	46
123	637	Fladungen, St .....	10	21	27	19	2	95	94	110	112	-18	103	105	59
126	634	Großbardorf .....	4	5	2	5	-	24	33	38	51	-18	50	26	18
127	640	Großleibstadt .....	11	10	7	9	1	35	42	45	51	-9	50	50	33
129	637	Hausen .....	9	4	11	10	-6	32	25	26	31	-6	25	12	8
130	633	Hendungen .....	6	4	5	5	-1	27	25	37	35	-10	91	52	40
131	634	Herbstadt .....	3	3	6	4	-1	12	22	42	19	3	25	14	10
133	638	Heustreu .....	12	5	11	17	-12	69	63	72	80	-17	75	43	25
134	634	Höchheim .....	5	10	12	10	-	49	50	59	66	-16	50	44	33
135	635	Hohenroth .....	20	37	21	19	18	163	183	180	197	-14	185	122	96
136	638	Hollstadt .....	11	10	15	12	-2	96	107	116	85	22	72	50	33
142	633	Mellrichstadt, St .....	55	36	72	83	-47	268	233	270	254	-21	280	237	140
146	635	Niederlauer .....	7	18	22	29	-11	105	105	107	122	-17	100	52	32
147	637	Nordheim v.d.Rhön .....	10	4	18	11	-7	45	41	39	47	-6	75	26	18
149		Oberelsbach, M .....	17	21	29	22	-1	71	76	95	69	7	150	96	67
151	633	Oberstreu .....	5	12	13	15	-3	58	39	47	58	-19	100	64	34
153	639	Ostheim v.d.Rhön, St .....	24	27	24	36	-9	131	119	128	125	-6	162	142	73
156	635	Rödelmaier .....	10	3	1	1	2	49	41	55	46	-5	50	37	25
160	640	Saal a.d.Saale, M .....	13	8	11	13	-5	45	34	72	42	-8	75	68	46
161	635	Salz .....	22	20	12	19	1	176	180	177	148	32	125	86	54
162		Sandberg .....	21	19	26	23	-4	60	58	94	106	-48	150	98	69
163	635	Schönau a.d.Brend .....	7	13	5	15	-2	45	52	64	63	-11	50	55	32
167	639	Sondheim v.d.Rhön .....	5	10	9	13	-3	30	54	55	53	1	50	39	32
170	633	Stockheim .....	5	13	12	10	3	55	64	63	46	18	50	46	29
171	635	Strahlungen .....	3	11	8	5	6	35	42	49	36	6	50	35	22
172	634	Sulzdorf/Lederhecke .....	6	5	18	16	-11	54	27	51	51	-24	50	35	25
173	634	Sulzfeld .....	15	17	15	12	5	101	77	89	70	7	75	63	40
174	634	Trappstadt, M .....	8	9	9	5	4	26	30	27	30	-	51	31	19
175	638	Unsleben .....	2	8	10	5	3	58	48	59	58	-10	50	34	26
182	639	Willmars .....	5	7	3	4	3	43	28	43	32	-4	25	21	16
183	638	Wollbach .....	14	14	8	5	9	63	59	84	66	-7	50	46	34
184	640	Wülfershausen/Saale .....	11	7	11	16	-9	32	25	33	39	-14	70	50	33
444		Gemeindefreie Gebiete .....	-	-	-	-	-	-	-	-	-	-	-	-	-
		Insgesamt	576	624	817	830	-206	3756	3616	3966	3936	-320	4124	3159	1986
		dar. Verwaltungsgemeinschaft(en)													
		634 Bad Königshofen i.Grabfeld ....	47	56	67	60	-4	295	280	346	322	-42	351	251	169
		635 Bad Neustadt a.d.Saale .....	91	110	78	101	9	627	669	725	701	-32	635	450	307
		637 Fladungen .....	29	29	56	40	-11	172	160	175	190	-30	203	143	85
		638 Heustreu .....	39	37	44	39	-2	286	277	331	289	-12	247	173	118
		633 Mellrichstadt .....	71	65	102	113	-48	408	361	417	393	-32	521	399	243
		639 Ostheim v.d.Rhön .....	34	44	36	53	-9	204	201	226	210	-9	237	202	121
		640 Saal a.d.Saale .....	35	25	29	38	-13	112	101	150	132	-31	195	168	112
<b>678</b>		<b>Lkr Schweinfurt</b>													
115		Bergheimfeld .....	61	42	24	32	10	301	278	302	303	-25	250	233	150
122	642	Dingolshausen .....	8	10	14	12	-2	63	57	49	40	17	52	25	19
123		Dittelbrunn .....	47	41	44	55	-14	359	315	362	374	-59	299	263	137
124	642	Donnersdorf .....	13	20	17	3	17	97	103	85	95	8	106	71	51
128		Euerbach .....	17	16	22	17	-1	105	125	134	157	-32	150	114	74
130	642	Frankenwinheim .....	6	9	9	10	-1	30	44	37	44	-	50	43	31
132		Geldersheim .....	20	20	47	37	-17	139	171	140	156	15	100	88	59
134	642	Gerolzhofen, St .....	40	49	89	106	-57	331	370	340	337	33	319	302	165
135		Gochsheim .....	51	51	49	51	-	414	492	470	424	68	281	248	155
136		Grafenheinfeld .....	25	23	31	30	-7	182	159	149	198	-39	175	156	79
138		Grettstadt .....	26	40	39	32	8	178	191	201	226	-35	187	146	102
150		Kolitzheim .....	51	38	44	41	-3	210	170	252	237	-67	281	222	137
153	642	Lülsfeld .....	2	9	7	5	4	27	22	39	14	8	25	22	19
157	642	Michelau i.Steigerwald .....	8	6	11	7	-1	58	46	54	40	6	50	43	34
160		Niederwerrn .....	67	59	67	75	-16	457	529	524	479	50	290	301	192
164	642	Oberschwarzach, M .....	7	12	13	12	-	48	63	49	66	-3	50	41	28

wesen											Erwerbstätigkeit				Gde Schl. Nr.
Volksschulen			Realschulen einschl. Realsch. z. sonderpädagog. Förderung			Gymnasien			Berufsschulen		Sozialversicherungspflichtig Beschäftigte am Arbeitsort				
Schu- len	Schüler	Lehrer	Schu- len	Schüler	Lehrer	Schu- len	Schüler	Lehrer	Schu- len	Schüler	ins- gesamt	männ- lich	weib- lich	Aus- länder	
am 1. Oktober 2010									am 20. Okt. 2010		am 30. Juni 2010				
41	42	43	44	45	46	47	48	49	50	51	52	53	54	55	
1	98	5	-	-	-	-	-	-	-	-	20	12	8	-	113
3	677	50	1	518	33	1	667	44	-	-	2305	1178	1127	16	141
4	959	72	1	1112	59	1	1102	67	1	1643	14388	7110	7278	255	114
1	86	6	-	-	-	-	-	-	-	-	457	283	174	3	116
2	434	28	-	-	-	-	-	-	-	-	1007	574	433	8	117
1	71	5	-	-	-	-	-	-	-	-	142	100	42	•	186
1	92	7	-	-	-	-	-	-	-	-	390	185	205	•	123
-	-	-	-	-	-	-	-	-	-	-	135	114	21	•	126
-	-	-	-	-	-	-	-	-	-	-	174	134	40	•	127
-	-	-	-	-	-	-	-	-	-	-	247	123	124	3	129
1	56	4	-	-	-	-	-	-	-	-	138	44	94	-	130
-	-	-	-	-	-	-	-	-	-	-	29	24	5	-	131
-	-	-	-	-	-	-	-	-	-	-	177	112	65	3	133
-	-	-	-	-	-	-	-	-	-	-	94	42	52	-	134
2	280	21	-	-	-	-	-	-	-	-	286	144	142	•	135
1	170	11	-	-	-	-	-	-	-	-	86	36	50	•	136
2	648	47	1	496	28	1	735	48	-	-	2867	1639	1228	23	142
-	-	-	-	-	-	-	-	-	-	-	589	367	222	20	146
1	69	4	-	-	-	-	-	-	-	-	239	170	69	3	147
1	87	4	-	-	-	-	-	-	-	-	277	133	144	•	149
1	70	4	-	-	-	-	-	-	-	-	97	55	42	•	151
1	166	11	-	-	-	-	-	-	-	-	720	388	332	7	153
-	-	-	-	-	-	-	-	-	-	-	96	62	34	•	156
1	113	7	-	-	-	-	-	-	-	-	288	181	107	•	160
1	178	13	-	-	-	-	-	-	-	-	770	502	268	8	161
2	233	13	-	-	-	-	-	-	-	-	160	61	99	-	162
-	-	-	-	-	-	-	-	-	-	-	123	82	41	•	163
-	-	-	-	-	-	-	-	-	-	-	205	78	127	-	167
-	-	-	-	-	-	-	-	-	-	-	76	39	37	•	170
-	-	-	-	-	-	-	-	-	-	-	43	24	19	-	171
-	-	-	-	-	-	-	-	-	-	-	195	138	57	•	172
1	131	9	-	-	-	-	-	-	-	-	292	148	144	7	173
-	-	-	-	-	-	-	-	-	-	-	155	128	27	•	174
-	-	-	-	-	-	-	-	-	-	-	315	211	104	3	175
-	-	-	-	-	-	-	-	-	-	-	67	26	41	-	182
-	-	-	-	-	-	-	-	-	-	-	94	52	42	•	183
-	-	-	-	-	-	-	-	-	-	-	197	157	40	•	184
-	-	-	-	-	-	-	-	-	-	-	-	-	-	-	444
28	4618	321	3	2126	120	3	2504	159	1	1643	27940	14856	13084	381	
2	229	14	-	-	-	-	-	-	-	-	920	606	314	•	
4	529	39	-	-	-	-	-	-	-	-	2049	1281	768	•	
2	161	11	-	-	-	-	-	-	-	-	876	478	398	•	
1	170	11	-	-	-	-	-	-	-	-	672	411	261	•	
4	774	55	1	496	28	1	735	48	-	-	3178	1777	1401	•	
1	166	11	-	-	-	-	-	-	-	-	992	492	500	7	
1	113	7	-	-	-	-	-	-	-	-	659	472	187	•	
2	498	35	-	-	-	-	-	-	-	-	547	299	248	19	115
-	-	-	-	-	-	-	-	-	-	-	172	140	32	16	122
2	327	24	-	-	-	-	-	-	-	-	437	222	215	5	123
1	250	13	-	-	-	-	-	-	-	-	478	309	169	27	124
1	102	6	-	-	-	-	-	-	-	-	390	236	154	18	128
-	-	-	-	-	-	-	-	-	-	-	79	46	33	•	130
1	81	5	-	-	-	-	-	-	-	-	271	117	154	5	132
2	770	56	1	658	37	-	-	-	-	-	2866	1444	1422	76	134
2	439	30	-	-	-	-	-	-	-	-	2543	1815	728	137	135
1	108	5	-	-	-	-	-	-	-	-	1396	972	424	25	136
1	169	12	-	-	-	-	-	-	-	-	407	219	188	19	138
2	254	14	-	-	-	-	-	-	-	-	753	520	233	37	150
-	-	-	-	-	-	-	-	-	-	-	194	125	69	-	153
-	-	-	-	-	-	-	-	-	-	-	24	7	17	•	157
2	441	33	-	-	-	-	-	-	-	-	500	198	302	27	160
-	-	-	-	-	-	-	-	-	-	-	99	53	46	-	164

## Unterfranken

Gde Schl. Nr.	VGem Schl. Nr.	Gemeinde	Noch: Erwerbstätigkeit										Pendler- saldo	
			Sozialversicherungspflichtig Beschäftigte am Arbeitsort						Sozialversicherungspflichtig Beschäftigte am Wohnort					
			darunter im Wirtschaftsbereich					darunter (Sp. 52)		insgesamt		darunter		
			Land- und Forst- wirtschaft, Fischerei	Produ- zierendes Ge- werbe	Handel, Verkehr, Gast- gewerbe	Unter- nehmens- dienst- leister	öffentl. u. priv. Dienst- leister	Einpendler		Anzahl	%	Auspendler		
								Anzahl	%			Anzahl		%
am 30. Juni 2010														
			56	57	58	59	60	61	62	63	64	65	66	
<b>673</b>		<b>Lkr Rhön-Grabfeld</b>												
113	634	Aubstadt .....	-	8	.	.	6	11	55,0	313	304	97,1	-293	
141		Bad Königshofen/G., St .....	44	1010	404	143	704	1646	71,4	1851	1192	64,4	454	
114		Bad Neustadt/Saale, St .....	18	5714	2215	1422	5019	11147	77,5	5376	2135	39,7	9012	
116		Bastheim .....	11	276	31	16	123	339	74,2	749	631	84,2	-292	
117		Bischofsheim/Rhön, St .....	.	507	284	.	161	514	51,0	1732	1239	71,5	-725	
186	635	Burglauer .....	.	67	30	23	.	111	78,2	662	631	95,3	-520	
123	637	Fladungen, St .....	3	113	93	24	157	225	57,7	783	618	78,9	-393	
126	634	Großbardorf .....	-	102	.	17	.	101	74,8	371	337	90,8	-236	
127	640	Großleibstadt .....	.	85	30	.	14	126	72,4	456	408	89,5	-282	
129	637	Hausen .....	-	54	159	.	.	209	84,6	277	239	86,3	-30	
130	633	Hendungen .....	-	.	62	.	54	99	71,7	420	381	90,7	-282	
131	634	Herbstadt .....	.	.	-	-	.	25	86,2	211	207	98,1	-182	
133	638	Heustreu .....	.	41	.	84	30	141	79,7	514	478	93,0	-337	
134	634	Höchheim .....	6	15	.	.	64	57	60,6	421	384	91,2	-327	
135	635	Hohenroth .....	17	129	33	27	80	201	70,3	1380	1295	93,8	-1094	
136	638	Hollstadt .....	.	48	16	.	16	72	83,7	614	600	97,7	-528	
142	633	Mellrichstadt, St .....	9	1741	404	215	498	2068	72,1	1924	1125	58,5	943	
146	635	Niederlauer .....	.	217	301	.	63	515	87,4	702	628	89,5	-113	
147	637	Nordheim v.d.Rhön .....	.	145	27	.	64	189	79,1	415	365	88,0	-176	
149		Oberelsbach, M .....	8	129	48	17	75	122	44,0	1078	923	85,6	-801	
151	633	Oberstreu .....	.	36	37	.	19	70	72,2	560	533	95,2	-463	
153	639	Ostheim v.d.Rhön, St .....	.	279	232	.	135	418	58,1	1126	824	73,2	-406	
156	635	Rödelmaier .....	-	.	3	.	77	81	84,4	388	373	96,1	-292	
160	640	Saal a.d.Saale, M .....	.	166	47	.	69	219	76,0	579	510	88,1	-291	
161	635	Salz .....	-	359	240	83	88	689	89,5	776	695	89,6	-6	
162		Sandberg .....	.	43	24	.	76	87	54,4	990	917	92,6	-830	
163	635	Schönau a.d.Brend .....	-	83	29	.	.	91	74,0	480	448	93,3	-357	
167	639	Sondheim v.d.Rhön .....	-	144	.	.	38	132	64,4	362	289	79,8	-157	
170	633	Stockheim .....	.	40	10	.	22	49	64,5	370	343	92,7	-294	
171	635	Strahlungen .....	.	29	-	-	.	31	72,1	410	398	97,1	-367	
172	634	Sulzdorf/Lederhecke .....	.	176	5	9	.	156	80,0	408	369	90,4	-213	
173	634	Sulzfeld .....	.	64	44	129	.	218	74,7	662	588	88,8	-370	
174	634	Trappstadt, M .....	-	.	128	-	.	139	89,7	380	364	95,8	-225	
175	638	Unsleben .....	.	139	111	.	37	268	85,1	332	285	85,8	-17	
182	639	Willmars .....	.	10	.	-	46	47	70,1	162	142	87,7	-95	
183	638	Wollbach .....	.	23	43	.	17	64	68,1	511	481	94,1	-417	
184	640	Wülfershausen/Saale .....	-	112	67	.	.	149	75,6	606	558	92,1	-409	
444		Gemeindefreie Gebiete .....	-	-	-	-	-	-	-	-	-	-	-	
		Insgesamt	185	12168	5221	2450	7916	20826	74,5	29351	22237	75,8	-1411	
		dar. Verwaltungsgemeinschaft(en)												
		634 Bad Königshofen i.Grabfeld ....	.	.	.	.	.	707	76,8	2766	2553	92,3	-1846	
		635 Bad Neustadt a.d.Saale .....	.	.	636	.	.	1719	83,9	4798	4468	93,1	-2749	
		637 Fladungen .....	.	312	279	.	.	623	71,1	1475	1222	82,8	-599	
		638 Heustreu .....	.	251	.	.	100	545	81,1	1971	1844	93,6	-1299	
		633 Mellrichstadt .....	.	.	513	.	593	2286	71,9	3274	2382	72,8	-96	
		639 Ostheim v.d.Rhön .....	.	433	.	.	219	597	60,2	1650	1255	76,1	-658	
		640 Saal a.d.Saale .....	.	363	144	.	.	494	75,0	1641	1476	89,9	-982	
<b>678</b>		<b>Lkr Schweinfurt</b>												
115		Bergheimfeld .....	8	204	186	28	121	416	76,1	2098	1967	93,8	-1551	
122	642	Dingolshausen .....	-	62	72	.	.	143	83,1	478	449	93,9	-306	
123		Dittelbrunn .....	11	43	178	82	123	303	69,3	2415	2281	94,5	-1978	
124	642	Donnersdorf .....	8	232	208	6	24	392	82,0	783	697	89,0	-305	
128		Euerbach .....	.	73	.	82	159	307	78,7	1191	1108	93,0	-801	
130	642	Frankenwinheim .....	.	.	13	18	10	51	64,6	352	324	92,0	-273	
132		Geldersheim .....	-	89	41	44	97	194	71,6	966	889	92,0	-695	
134	642	Gerolzhofen, St .....	16	915	706	367	862	2009	70,1	2468	1611	65,3	398	
135		Gochsheim .....	85	438	1700	86	234	2147	84,4	2371	1975	83,3	172	
136		Grafenheinfeld .....	.	605	.	457	219	1239	88,8	1437	1280	89,1	-41	
138		Grettstadt .....	3	246	90	15	53	277	68,1	1672	1542	92,2	-1265	
150		Kolitzheim .....	55	485	79	44	90	596	79,2	2229	2072	93,0	-1476	
153	642	Lülsfeld .....	.	137	.	.	30	168	86,6	288	262	91,0	-94	
157	642	Michelau i.Steigerwald .....	4	.	5	.	12	12	50,0	396	384	97,0	-372	
160		Niederwerrn .....	4	98	117	42	239	337	67,4	2922	2759	94,4	-2422	
164	642	Oberschwarzach, M .....	5	41	33	.	.	54	54,5	506	461	91,1	-407	

Land- und Forstwirtschaft												Gde Schl. Nr.
Landwirtschaftliche Betriebe mit einer landwirtschaftlich genutzten Fläche von ... ha								Viehbestand am 1. März 2010				
unter 5	5	10	20	50	100 oder mehr	ins- gesamt	darunter 5 oder mehr ha LF	Rinder		Schweine	Schafe	
	bis unter							ins- gesamt	darunter Milch- kühe			
	10	20	50	100								
2010												
67	68	69	70	71	72	73	74	75	76	77	78	
–	1	4	5	–	–	10	10	•	•	•	•	113
2	11	30	30	19	13	105	103	1663	•	9151	320	141
1	7	11	10	4	11	44	43	1177	494	4529	•	114
2	10	1	1	–	11	25	23	312	69	4175	•	116
3	38	25	11	2	4	83	80	791	118	43	490	117
–	1	1	3	1	2	8	8	131	•	•	–	186
–	9	8	5	5	5	32	32	601	160	27	254	123
–	4	8	4	3	2	21	21	124	•	1690	•	126
2	4	3	10	8	2	29	27	523	243	2411	•	127
–	2	3	3	2	2	12	12	348	95	•	•	129
1	5	6	5	2	4	23	22	217	65	444	•	130
–	1	13	14	11	7	46	46	231	102	4115	2655	131
–	2	1	2	2	3	10	10	–	–	2590	•	133
–	3	9	13	6	3	34	34	157	49	845	747	134
3	3	7	4	3	2	22	19	129	•	120	•	135
–	4	10	8	7	5	34	34	57	•	2233	14	136
1	15	27	24	15	12	94	93	1317	288	4952	164	142
–	3	4	2	2	–	11	11	•	•	•	•	146
–	1	1	1	5	3	11	11	230	95	•	•	147
–	28	18	10	7	7	70	70	481	80	21	1706	149
–	9	6	4	6	3	28	28	99	•	2416	–	151
–	11	6	7	10	11	45	45	579	198	1328	827	153
–	1	3	3	–	–	7	7	•	•	–	–	156
–	6	6	5	4	1	22	22	•	•	176	186	160
–	2	7	1	2	2	14	14	•	•	•	•	161
2	15	5	1	3	2	28	26	118	•	5	90	162
–	2	–	6	2	–	10	10	107	•	•	•	163
–	2	5	7	3	3	20	20	96	•	92	•	167
–	1	3	2	2	2	10	10	•	•	1894	–	170
–	7	7	4	4	–	22	22	•	•	1655	•	171
–	7	8	7	7	4	33	33	736	243	834	38	172
–	3	9	4	4	5	25	25	161	43	4529	•	173
–	7	12	5	4	6	34	34	330	112	2889	•	174
1	3	1	3	1	3	12	11	173	•	•	–	175
1	–	2	1	–	3	7	6	132	•	–	•	182
–	1	2	1	3	–	7	7	•	•	67	–	183
–	3	6	6	2	2	19	19	185	100	1544	•	184
–	–	–	–	–	–	–	–	–	–	–	–	444
19	232	278	232	161	145	1067	1048	11517	3434	58030	8621	
–	26	63	52	35	27	203	203	•	575	•	3548	
3	19	29	23	14	6	94	91	488	143	3955	551	
–	12	12	9	12	10	55	55	1179	350	34	405	
1	10	14	14	13	11	63	62	•	57	•	•	
2	30	42	35	25	21	155	153	•	439	9706	•	
1	13	13	15	13	17	72	71	807	263	1420	•	
2	13	15	21	14	5	70	68	•	•	4131	•	
1	5	18	10	4	2	40	39	308	–	1733	–	115
2	5	8	3	1	2	21	19	•	•	2317	•	122
1	7	20	9	3	3	43	42	293	•	3341	25	123
7	13	12	6	4	5	47	40	453	192	993	464	124
–	3	4	7	2	3	19	19	152	•	306	•	128
2	2	5	12	2	6	29	27	873	217	932	–	130
1	3	6	6	7	3	26	25	637	•	281	–	132
2	2	5	3	8	5	25	23	902	241	1268	–	134
–	1	6	4	1	2	14	14	•	•	1087	–	135
1	2	1	1	1	1	7	6	–	–	•	–	136
1	3	3	11	11	5	34	33	775	154	3100	•	138
55	20	41	37	21	12	186	131	1105	•	6166	87	150
–	2	2	3	4	5	16	16	369	78	•	–	153
7	4	7	5	–	3	26	19	524	223	100	•	157
1	–	2	6	5	1	15	14	672	171	•	–	160
17	9	13	10	3	4	56	39	824	274	1502	•	164

Unterfranken

Gde Schl. Nr.	VGem Schl. Nr.	Gemeinde	Gewerbeanzeigen		Verarbeitendes Gewerbe sowie Bergbau und Gewinnung von Steinen und Erden			Umwelt							
			Anmeldungen	Abmeldungen	Betriebe	Beschäftigte	Bruttoentgelte	Wasserversorgung		Kanalisation		Kläranlagen		Wasser-gewinnung	Wasser-pro-Kopf-Verbrauch
								Angeschlossene Einwohner							
			insgesamt		am 30. September		1000 €		Anzahl	%	Anzahl	%	Anzahl	%	
			2010					2007							
79	80	81	82	83	84	85	86	87	88	89	90	91			
<b>673</b>		<b>Lkr Rhön-Grabfeld</b>													
113	634	Aubstadt .....	7	4	-	-	-	753	98,6	756	99,0	756	99,0	-	94,6
141		Bad Königshofen/G., St .....	46	37	9	722	15434	7003	99,7	6917	98,4	6917	98,4	131	105,6
114		Bad Neustadt/Saale, St .....	147	134	10	5237	208930	15877	100,0	15850	99,8	15850	99,8	1243	125,3
116		Bastheim .....	19	12	1	•	•	2604	100,0	2582	99,2	2582	99,2	150	124,2
117		Bischofshausen/Rhön, St .....	26	42	7	335	11556	4995	99,5	4973	99,0	4973	99,0	263	131,1
186	635	Burglauer .....	10	11	-	-	-	1659	100,0	1652	99,6	1652	99,6	129	104,0
123	637	Fladungen, St .....	16	13	-	-	-	2244	99,3	2242	99,2	2242	99,2	-	140,4
126	634	Großbardorf .....	3	5	1	•	•	966	98,3	951	96,7	951	96,7	-	85,1
127	640	Großleibstadt .....	11	2	-	-	-	1185	100,0	1166	98,4	1166	98,4	550	101,7
129	637	Hausen .....	1	3	1	•	•	722	98,6	719	98,2	719	98,2	372	132,8
130	633	Hendungen .....	6	9	-	-	-	1021	99,0	1017	98,6	1017	98,6	-	115,4
131	634	Herbstadt .....	7	3	-	-	-	682	100,0	657	96,3	657	96,3	-	116,5
133	638	Heustreu .....	8	10	-	-	-	1244	98,0	1245	98,0	1245	98,0	17	105,7
134	634	Höchheim .....	5	11	1	•	•	1227	100,0	1194	97,3	1194	97,3	-	113,9
135	635	Hohenroth .....	39	28	-	-	-	3620	100,0	3599	99,4	3599	99,4	189	105,2
136	638	Hollstadt .....	17	12	1	•	•	1636	100,0	1620	99,0	1620	99,0	71	90,4
142	633	Mellrichstadt, St .....	52	45	8	1427	41928	6008	99,9	5916	98,4	5916	98,4	70	134,1
146	635	Niederlauer .....	10	6	2	•	•	1751	100,0	1751	100,0	1751	100,0	84	101,7
147	637	Nordheim v.d.Rhön .....	4	8	1	•	•	1144	100,0	1144	100,0	1144	100,0	-	107,8
149		Oberelsbach, M .....	21	11	2	•	•	2797	99,6	2797	99,6	2797	99,6	189	117,5
151	633	Oberstreu .....	12	7	-	-	-	1654	99,9	1603	96,9	1603	96,9	775	115,9
153	639	Ostheim v.d.Rhön, St .....	33	25	2	•	•	3554	99,2	3506	97,8	3506	97,8	30	145,7
156	635	Rödelmaier .....	3	4	-	-	-	940	100,0	937	99,7	937	99,7	-	102,0
160	640	Saal a.d.Saale, M .....	7	5	1	•	•	1589	100,0	1588	99,9	1588	99,9	94	113,8
161	635	Salz .....	25	24	5	245	7361	2304	100,0	2285	99,2	2285	99,2	-	113,0
162		Sandberg .....	19	11	-	-	-	2785	100,0	2779	99,8	2779	99,8	1608	99,4
163	635	Schönau a.d.Brend .....	8	14	1	•	•	1379	100,0	1377	99,9	1377	99,9	79	129,1
167	639	Sondheim v.d.Rhön .....	10	6	3	132	3133	1030	100,0	1030	100,0	1030	100,0	-	111,7
170	633	Stockheim .....	13	12	-	-	-	1139	98,4	1154	99,7	1154	99,7	52	120,3
171	635	Strahlungen .....	2	2	-	-	-	930	100,0	890	95,7	890	95,7	40	103,1
172	634	Sulzdorf/Lederhecke .....	17	6	2	•	•	1215	99,2	1217	99,3	1217	99,3	-	110,5
173	634	Sulzfeld .....	9	11	-	-	-	1766	98,8	1766	98,8	1766	98,8	17	110,1
174	634	Trappstadt, M .....	6	3	-	-	-	1024	100,0	1018	99,4	1018	99,4	-	112,4
175	638	Unsleben .....	6	4	3	199	5625	927	98,3	920	97,6	920	97,6	-	118,2
182	639	Willmars .....	5	6	-	-	-	663	99,8	659	99,2	659	99,2	404	103,3
183	638	Wollbach .....	9	11	-	-	-	1307	99,9	1307	99,9	1307	99,9	50	98,5
184	640	Wülfershausen/Saale .....	9	8	2	•	•	1486	100,0	1476	99,3	1476	99,3	75	105,1
444		Gemeindefreie Gebiete .....	-	-	-	-	-	-	-	-	-	-	-	-	-
		Insgesamt	648	565	63	9411	320666	84830	99,7	84260	99,0	84096	98,8	6682	117,3
		dar. Verwaltungsgemeinschaft(en)													
		634 Bad Königshofen i.Grabfeld .....	54	43	4	•	•	7633	99,2	7559	98,3	7559	98,3	17	107,0
		635 Bad Neustadt a.d.Saale .....	97	89	8	•	•	12583	100,0	12491	99,3	12491	99,3	521	108,2
		637 Fladungen .....	21	24	2	•	•	4110	99,4	4105	99,3	4105	99,3	372	130,0
		638 Heustreu .....	40	37	4	•	•	5114	99,2	5092	98,7	5092	98,7	138	101,3
		633 Mellrichstadt .....	83	73	8	1427	41928	9822	99,6	9690	98,3	9690	98,3	897	127,5
		639 Ostheim v.d.Rhön .....	48	37	5	•	•	5247	99,4	5195	98,4	5031	95,3	434	133,7
		640 Saal a.d.Saale .....	27	15	3	•	•	4260	100,0	4230	99,3	4230	99,3	719	107,4
<b>678</b>		<b>Lkr Schweinfurt</b>													
115		Bergheimfeld .....	48	35	4	99	2141	5066	100,0	4985	98,4	4985	98,4	-	102,8
122	642	Dingolshausen .....	10	7	-	-	-	1266	100,0	1242	98,1	1242	98,1	10	108,2
123		Dittelbrunn .....	52	47	1	•	•	7376	100,0	7358	99,8	7358	99,8	503	117,0
124	642	Donnersdorf .....	27	13	2	•	•	1909	100,0	1895	99,3	1895	99,3	-	100,5
128		Euerbach .....	24	17	-	-	-	3079	100,0	3074	99,8	3074	99,8	-	108,6
130	642	Frankenwinheim .....	7	4	-	-	-	1013	100,0	1002	98,9	1002	98,9	-	92,0
132		Geldersheim .....	27	12	1	•	•	2520	99,5	2520	99,5	2520	99,5	-	119,6
134	642	Gerolzhofen, St .....	65	54	8	768	22291	6619	99,4	6582	98,8	6582	98,8	42	115,5
135		Gochsheim .....	53	31	7	585	16480	6320	100,0	6309	99,8	6309	99,8	870	125,7
136		Grafenrheinfeld .....	27	21	1	•	•	3381	100,0	3378	99,9	3378	99,9	-	105,3
138		Grettstadt .....	28	26	1	•	•	4176	100,0	4166	99,8	4166	99,8	-	105,0
150		Kolitzheim .....	75	25	2	•	•	5510	99,8	5493	99,5	5493	99,5	-	96,0
153	642	Lülsfeld .....	4	-	-	-	-	811	100,0	805	99,3	805	99,3	-	111,5
157	642	Michelau i.Steigerwald .....	15	9	-	-	-	1134	100,0	1116	98,4	1116	98,4	9	96,6
160		Niederwerrn .....	60	42	-	-	-	7893	99,9	7871	99,6	7871	99,6	92	103,8
164	642	Oberschwarzach, M .....	11	8	-	-	-	1405	100,0	1381	98,3	1381	98,3	-	101,4





Unterfranken

Gde Schl. Nr.	VGem Schl. Nr.	Gemeinde	Noch: Bautätigkeit und Wohnungswesen					Fremdenverkehr			
			Bestand an Wohngebäuden insgesamt (ohne Wohnheime)	Bestand an Wohnungen in Wohn- und Nichtwohngebäuden (ohne Wohnungen in Wohnheimen)				Räume insgesamt	Gästepetten im Juni (Angebot)	Gästeankünfte	Gästeübernachtungen
				insgesamt	davon mit ... Räumen						
					1 oder 2	3 oder 4	5 oder mehr				
31. Dezember 2010							2010				
			104	105	106	107	108	109	110	111	112
<b>673</b>		<b>Lkr Rhön-Grabfeld</b>									
113	634	Aubstadt .....	281	324	13	81	230	1753	-	-	-
141		Bad Königshofen/G., St .....	1679	2824	183	1017	1624	14413	390	22921	93563
114		Bad Neustadt/Saale, St .....	3727	7782	528	3130	4124	37865	1487	41253	347026
116		Bastheim .....	661	894	22	223	649	5147	.	.	.
117		Bischofsheim/Rhön, St .....	1750	2507	133	921	1453	12671	839	30936	81861
186	635	Burglauer .....	489	715	14	208	493	3930	-	-	-
123	637	Fladungen, St .....	850	1117	39	352	726	6060	316	14153	38166
126	634	Großbardorf .....	304	373	18	80	275	2146	-	-	-
127	640	Großleibstadt .....	412	531	19	137	375	2915	.	.	.
129	637	Hausen .....	253	333	13	76	244	1819	.	.	.
130	633	Hendungen .....	339	432	14	88	330	2547	.	.	.
131	634	Herbstadt .....	246	295	5	82	208	1638	-	-	-
133	638	Heustreu .....	403	631	17	201	413	3424	-	-	-
134	634	Höchheim .....	449	550	12	114	424	3228	-	-	-
135	635	Hohenroth .....	931	1500	44	431	1025	8173	49	1132	2835
136	638	Hollstadt .....	518	725	15	225	485	4001	.	.	.
142	633	Mellrichstadt, St .....	1774	2796	83	955	1758	14747	.	.	.
146	635	Niederlauer .....	456	765	44	217	504	4055	-	-	-
147	637	Nordheim v.d.Rhön .....	426	539	12	155	372	2971	.	.	.
149		Oberelsbach, M .....	979	1370	49	369	952	7486	186	3044	8324
151	633	Oberstreu .....	552	710	20	165	525	4099	.	.	.
153	639	Ostheim v.d.Rhön, St .....	1244	1783	38	652	1093	9300	315	10734	27354
156	635	Rödelmaier .....	294	404	9	115	280	2221	-	-	-
160	640	Saal a.d.Saale, M .....	584	735	19	206	510	4105	.	.	.
161	635	Salz .....	585	1052	40	393	619	5443	.	.	.
162		Sandberg .....	867	1228	51	401	776	6552	.	678	1346
163	635	Schönau a.d.Brend .....	419	603	18	178	407	3396	124	4777	9348
167	639	Sondheim v.d.Rhön .....	351	483	17	147	319	2654	.	.	.
170	633	Stockheim .....	406	552	17	167	368	3016	-	-	-
171	635	Strahlungen .....	290	399	9	112	278	2177	-	-	-
172	634	Sulzdorf/Lederhecke .....	509	602	17	192	393	3206	.	.	.
173	634	Sulzfeld .....	523	694	19	181	494	3935	.	1150	8546
174	634	Trappstadt, M .....	350	419	13	99	307	2394	-	-	-
175	638	Unsleben .....	316	446	18	129	299	2438	.	.	.
182	639	Willmars .....	233	283	9	98	176	1510	-	-	-
183	638	Wollbach .....	397	560	10	123	427	3268	.	.	.
184	640	Wülfershausen/Saale .....	495	642	16	167	459	3628	-	-	-
444		Gemeindefreie Gebiete .....	-	-	-	-	-	-	-	-	-
		Insgesamt	25342	38598	1617	12587	24394	204331	5652	173762	740721
		dar. Verwaltungsgemeinschaft(en)									
		634 Bad Königshofen i.Grabfeld ....	2662	3257	97	829	2331	18300	.	.	.
		635 Bad Neustadt a.d.Saale .....	3464	5438	178	1654	3606	29395	.	.	.
		637 Fladungen .....	1529	1989	64	583	1342	10850	.	.	.
		638 Heustreu .....	1634	2362	60	678	1624	13131	.	.	.
		633 Mellrichstadt .....	3071	4490	134	1375	2981	24409	.	.	.
		639 Ostheim v.d.Rhön .....	1828	2549	64	897	1588	13464	.	.	.
		640 Saal a.d.Saale .....	1491	1908	54	510	1344	10648	.	.	.
<b>678</b>		<b>Lkr Schweinfurt</b>									
115		Bergheimfeld .....	1297	2477	170	1013	1294	11863	184	6743	16903
122	642	Dingolshausen .....	405	498	9	86	403	2979	-	.	.
123		Dittelbrunn .....	2273	3347	128	983	2236	17808	.	.	.
124	642	Donnersdorf .....	575	764	12	188	564	4424	.	.	.
128		Euerbach .....	1014	1419	49	436	934	7473	-	.	.
130	642	Frankenwinheim .....	315	419	8	106	305	2417	-	-	-
132		Geldersheim .....	704	1239	37	442	760	6352	-	-	-
134	642	Gerolzhofen, St .....	1706	3231	173	1309	1749	16061	166	3919	9796
135		Gochsheim .....	1579	3099	151	1485	1463	14404	.	.	.
136		Grafenrheinfeld .....	922	1588	52	634	902	7912	.	.	.
138		Grettstadt .....	1227	1786	65	559	1162	9458	.	.	.
150		Kolitzheim .....	1688	2258	37	565	1656	12805	.	.	.
153	642	Lülsfeld .....	248	319	9	67	243	1847	-	-	-
157	642	Michelau i.Steigerwald .....	440	517	13	161	343	2878	.	.	.
160		Niederwerrn .....	1977	3689	132	1510	2047	18110	-	-	-
164	642	Oberschwarzach, M .....	440	582	16	151	415	3309	.	.	.

Straßenverkehrsunfälle				Einrichtungen für ältere Menschen				Empfänger von Sozialhilfe nach SGB XII			Gde Schl. Nr.
Straßenverkehrsunfälle insgesamt	davon Unfälle mit		dabei Verunglückte	Einrichtungen insgesamt	verfügbare Plätze	Bewohner	Personal (Beschäftigte)	3. Kapitel "Hilfe zum Lebensunterhalt"	4. Kapitel "Grund-sicherung im Alter und bei Erwerbsminderung"	5. bis 9. Kapitel "Sonstige Hilfen"	
	Personenschaden	nur Sachschaden									
2010				am 15. Dezember 2010				am 31. Dezember 2010			
113	114	115	116	117	118	119	120	121	122	123	
1	1	-	1	-	-	-	-	•	4	-	113
38	34	4	56	4	299	230	192	28	77	65	141
98	69	29	84	3	332	315	219	42	174	312	114
9	7	2	11	1	115	97	56	31	29	44	116
24	19	5	23	-	-	-	-	5	20	25	117
6	4	2	8	-	-	-	-	-	3	3	186
12	12	-	22	-	-	-	-	•	7	3	123
2	1	1	1	-	-	-	-	3	3	32	126
11	6	5	11	-	-	-	-	•	7	4	127
3	2	1	2	1	32	26	24	3	5	8	129
5	2	3	2	-	-	-	-	-	5	6	130
1	-	1	-	-	-	-	-	-	•	-	131
12	9	3	12	-	-	-	-	•	•	•	133
2	1	1	1	-	-	-	-	-	13	17	134
7	4	3	5	-	-	-	-	18	26	262	135
10	7	3	16	-	-	-	-	•	3	3	136
35	27	8	34	2	127	109	125	24	42	49	142
10	7	3	14	1	80	63	41	15	17	20	146
5	3	2	4	1	18	18	18	-	•	•	147
6	6	-	8	-	-	-	-	•	5	3	149
8	7	1	9	-	-	-	-	-	9	•	151
24	19	5	29	-	-	-	-	3	13	•	153
6	4	2	6	-	-	-	-	•	3	-	156
11	9	2	13	-	-	-	-	•	5	3	160
13	7	6	9	-	-	-	-	3	8	•	161
1	1	-	1	-	-	-	-	•	8	13	162
4	3	1	5	-	-	-	-	•	•	•	163
5	2	3	2	-	-	-	-	•	7	•	167
3	2	1	5	-	-	-	-	-	•	12	170
9	2	7	2	-	-	-	-	•	4	3	171
1	1	-	2	-	-	-	-	-	5	•	172
15	10	5	13	-	-	-	-	-	5	-	173
4	4	-	5	-	-	-	-	4	7	13	174
2	2	-	2	-	-	-	-	-	4	62	175
2	2	-	4	-	-	-	-	-	4	-	182
4	4	-	5	-	-	-	-	-	5	•	183
6	5	1	5	-	-	-	-	•	•	•	184
-	-	-	-	-	-	-	-	-	-	-	444
415	305	110	432	13	1003	858	675	206	541	982	
26	18	8	23	-	-	-	-	-	-	-	
55	31	24	49	1	80	63	41	-	-	-	
20	17	3	28	2	50	44	42	-	-	-	
28	22	6	35	-	-	-	-	-	-	-	
51	38	13	50	2	127	109	125	-	-	-	
31	23	8	35	-	-	-	-	-	-	-	
28	20	8	29	-	-	-	-	-	-	-	
22	16	6	23	-	-	-	-	•	14	5	115
2	2	-	2	-	-	-	-	-	3	-	122
8	8	-	11	-	-	-	-	•	16	•	123
5	4	1	7	-	-	-	-	•	•	•	124
8	8	-	18	-	-	-	-	-	•	5	128
4	4	-	5	-	-	-	-	-	4	•	130
26	19	7	24	1	75	75	46	4	7	14	132
28	24	4	33	1	142	139	113	38	64	167	134
35	27	8	35	-	-	-	-	-	37	4	135
17	14	3	20	1	57	56	55	•	4	10	136
17	13	4	14	-	-	-	-	3	10	•	138
26	23	3	31	-	-	-	-	•	13	•	150
-	-	-	-	-	-	-	-	-	•	•	153
8	6	2	9	-	-	-	-	•	•	•	157
18	12	6	20	1	73	72	60	11	36	23	160
3	3	-	7	-	-	-	-	-	•	-	164

Unterfranken

Gde Schl. Nr.	VGem Schl. Nr.	Gemeinde	Lohn- und Einkommensteuer								
			Lohn- und Einkommensteuerpflichtige	Gesamtbetrag der Einkünfte		Lohn- und Einkommensteuer		Arbeitnehmer (=Lohnsteuerfälle)		Bruttolohn	
				insgesamt	je Steuerpflichtigen	insgesamt	je Steuerpflichtigen	insgesamt	je 1000 Einwohner	insgesamt	je Arbeitnehmer
			Anzahl	1000 €	€	1000 €	€	Anzahl		1000 €	€
			2007								
			124	125	126	127	128	129	130	131	132
<b>673</b>		<b>Lkr Rhön-Grabfeld</b>									
113	634	Aubstadt .....	374	9991	26714	1441	3852	411	541	8942	21757
141		Bad Königshofen/G., St .....	2749	80525	29293	12826	4666	2819	400	61893	21956
114		Bad Neustadt/Saale, St .....	7167	228047	31819	39328	5487	7453	471	175318	23523
116		Bastheim .....	941	25373	26964	3494	3713	1037	399	22836	22021
117		Bischofshausen/Rhön, St .....	2256	65237	28917	10348	4587	2342	471	53541	22861
186	635	Burglauer .....	786	22428	28534	3296	4193	859	512	19172	22319
123	637	Fladungen, St .....	1027	26835	26130	3612	3517	1087	487	22855	21026
126	634	Großbardorf .....	469	12134	25873	1565	3336	505	520	11417	22608
127	640	Großleibstadt .....	563	15029	26695	2034	3612	600	512	12893	21488
129	637	Hausen .....	328	7672	23389	922	2811	350	485	6902	19720
130	633	Hendungen .....	445	11644	26166	1426	3204	502	491	11018	21948
131	634	Herbstadt .....	297	7774	26177	987	3322	308	452	6652	21597
133	638	Heustreu .....	618	18043	29196	2599	4205	680	542	16516	24288
134	634	Höchheim .....	522	13241	25367	1669	3198	542	441	11812	21793
135	635	Hohenroth .....	1663	62635	37664	11762	7073	1846	512	47774	25880
136	638	Hollstadt .....	711	21253	29891	3194	4493	775	479	17863	23049
142	633	Mellrichstadt, St .....	2723	84453	31015	13278	4876	2866	480	65046	22696
146	635	Niederlauer .....	819	24330	29707	3769	4602	916	516	21404	23367
147	637	Nordheim v.d.Rhön .....	532	14543	27337	2060	3872	578	503	12647	21881
149		Oberelsbach, M .....	1248	32665	26174	4189	3356	1362	486	29152	21404
151	633	Oberstreu .....	687	21468	31248	3224	4693	771	472	18695	24248
153	639	Ostheim v.d.Rhön, St .....	1561	40070	25669	4939	3164	1567	442	32492	20735
156	635	Rödelmaier .....	448	12740	28437	1865	4163	507	543	12177	24018
160	640	Saal a.d.Saale, M .....	727	20626	28372	2897	3984	784	498	17914	22849
161	635	Salz .....	1036	42496	41019	8965	8653	1103	481	30606	27748
162		Sandberg .....	1204	30453	25293	3663	3042	1290	469	28686	22237
163	635	Schönau a.d.Brend .....	632	17266	27320	2421	3831	678	498	15748	23227
167	639	Sondheim v.d.Rhön .....	458	12301	26858	1716	3747	480	465	9712	20233
170	633	Stockheim .....	508	13660	26890	1887	3715	517	448	11278	21814
171	635	Strahlungen .....	442	11468	25945	1515	3429	506	546	10827	21397
172	634	Sulzdorf/Lederhecke .....	552	12820	23224	1545	2799	563	461	11637	20670
173	634	Sulzfeld .....	803	22488	28005	3395	4227	874	493	19944	22819
174	634	Trappstadt, M .....	428	10418	24341	1213	2835	454	448	9680	21322
175	638	Unsleben .....	435	12426	28565	1683	3869	435	470	10531	24209
182	639	Willmars .....	228	6288	27580	881	3863	242	360	5390	22273
183	638	Wollbach .....	613	19565	31916	3060	4992	659	507	16975	25759
184	640	Wülfershausen/Saale .....	742	19182	25852	2562	3452	795	535	17281	21737
444		Gemeindefreie Gebiete .....	-	-	-	-	-	-	-	-	-
		Insgesamt	37742	1109588	29399	171228	4537	40063	473	915226	22845
		dar. Verwaltungsgemeinschaft(en)									
		634 Bad Königshofen i.Grabfeld ....	3445	88867	25796	11814	3429	3657	478	80084	21899
		635 Bad Neustadt a.d.Saale .....	5826	193363	33190	33594	5766	6415	510	157708	24584
		637 Fladungen .....	1887	49050	25993	6594	3494	2015	491	42404	21044
		638 Heustreu .....	2377	71287	29990	10536	4433	2549	500	61885	24278
		633 Mellrichstadt .....	4363	131225	30077	19815	4542	4656	476	106037	22774
		639 Ostheim v.d.Rhön .....	2247	58659	26105	7535	3354	2289	436	47594	20792
		640 Saal a.d.Saale .....	2032	54838	26987	7492	3687	2179	515	48088	22069
<b>678</b>		<b>Lkr Schweinfurt</b>									
115		Bergheimfeld .....	2690	83429	31014	13946	5184	2977	588	71200	23917
122	642	Dingolshausen .....	581	18017	31010	2666	4589	619	494	15417	24906
123		Dittelbrunn .....	3726	123013	33015	21497	5769	4024	547	102263	25413
124	642	Donnersdorf .....	941	27679	29415	4331	4603	975	508	23496	24098
128		Euerbach .....	1630	48028	29465	7670	4706	1819	595	43821	24091
130	642	Frankenwinheim .....	468	14266	30483	2094	4474	482	479	11430	23714
132		Geldersheim .....	1301	35782	27503	5194	3992	1407	559	31887	22663
134	642	Gerolzhofen, St .....	3290	100121	30432	16685	5072	3452	521	80605	23350
135		Gochsheim .....	3411	93898	27528	14668	4300	3658	589	81441	22264
136		Grafenrheinfeld .....	1780	54835	30806	9095	5109	2013	596	50260	24968
138		Grettsdorf .....	2127	59904	28164	9034	4247	2366	565	53052	22423
150		Kolitzheim .....	2814	83332	29613	13072	4645	3086	560	71318	23110
153	642	Lülsfeld .....	396	10822	27328	1510	3813	411	510	9557	23253
157	642	Michelau i.Steigerwald .....	557	14182	25461	1867	3352	558	493	12577	22539
160		Niederwerrn .....	3976	113634	28580	17500	4401	4327	545	99862	23079
164	642	Oberschwarzach, M .....	694	18740	27003	2577	3714	716	511	16948	23670

Kommunale Finanzen													Gde Schl. Nr.
Gemeindesteuereinnahmen					Hebesätze			Steuer-einnahmen ins-gesamt	Real-steuer-aufbrin-gungs-kraft	Steuer-ein-nahme-kraft	Schlüssel-zuweisungen an die Gemeinden		
ins-gesamt	darunter				Grundsteuer		Gewerbe-steuer						
	Grundsteuer		Gewerbe-steuer (netto)	Gemeindean-teil an der Ein-kommen- und Umsatzsteuer	A	B							
	A	B											
1000 €					%			€ je Einwohner					
2010												2011	
133	134	135	136	137	138	139	140	141	142	143	144	145	
707	17	43	419	228	400	400	300	938	966	1096	252	331	113
3838	85	662	1242	1834	405	405	380	556	314	539	184	220	141
14858	33	2008	6814	5987	300	350	350	952	718	990	77	59	114
896	33	138	116	606	370	370	350	354	128	356	387	334	116
2164	35	347	439	1331	330	300	360	448	214	467	319	167	117
728	12	87	104	523	340	320	360	442	150	452	277	268	186
980	22	167	153	629	360	360	360	453	182	455	352	332	123
358	26	67	12	252	450	450	320	378	99	362	360	332	126
599	23	72	159	342	400	400	320	514	278	532	257	238	127
357	10	97	47	201	370	340	340	494	250	512	324	296	129
504	21	42	170	270	390	330	310	514	333	558	212	190	130
239	28	31	26	153	450	450	320	371	132	359	403	355	131
639	11	71	85	471	300	300	300	522	194	557	205	207	133
433	26	61	45	300	400	400	320	366	122	365	407	356	134
1769	23	210	202	1330	350	350	360	493	141	497	227	205	135
690	29	86	92	481	360	360	360	431	147	433	316	294	136
4874	55	537	2213	2058	330	330	320	834	675	919	24	252	142
872	12	165	122	571	360	360	320	494	207	510	2	165	146
608	10	66	184	344	330	300	330	552	322	590	234	268	147
1146	31	184	156	766	370	370	320	415	162	423	344	308	149
695	25	80	101	486	320	320	300	430	176	458	329	280	151
1877	28	283	682	877	340	340	360	535	346	548	299	312	153
407	6	50	35	316	360	360	360	432	108	434	243	253	156
845	16	108	183	534	350	350	330	556	258	576	198	260	160
1683	12	226	457	986	330	315	315	725	420	787	97	39	161
979	15	132	103	723	300	300	300	369	131	392	365	328	162
694	8	105	148	432	380	360	360	526	232	532	275	271	163
474	10	67	126	269	330	330	340	488	266	509	309	227	167
390	8	66	23	290	300	300	310	344	114	364	370	360	170
428	13	52	69	292	400	400	360	472	164	467	290	280	171
492	32	111	22	324	380	380	320	415	145	413	442	377	172
1077	25	114	412	524	350	350	320	612	430	662	-	-	173
344	25	55	25	237	420	420	320	340	105	333	393	358	174
518	10	82	120	305	300	300	300	563	333	624	227	240	175
263	8	38	84	131	400	400	360	398	227	394	432	314	182
614	7	73	70	462	300	300	300	473	164	503	233	201	183
733	20	101	132	477	380	380	350	497	198	499	245	238	184
-	-	-	-	-	-	-	-	-	-	-	-	-	444
49768	808	6884	15590	26343	362	349	341	598	355	622	215	213	
3649	178	482	960	2020	404	393	311	488	279	511	295	271	
6581	84	896	1137	4447	357	343	336	527	212	544	189	193	
1944	42	330	384	1174	354	341	343	488	233	503	314	308	
2461	57	311	367	1720	328	315	313	488	197	516	251	239	
6463	110	725	2507	3105	335	326	318	675	490	739	136	263	
2613	47	388	891	1276	347	343	357	508	315	521	317	296	
2177	60	281	474	1353	378	373	332	523	242	537	231	246	
3310	29	476	767	2026	290	310	360	650	313	674	138	93	115
578	26	80	59	412	330	300	315	468	176	495	248	183	122
4665	28	647	943	3030	280	280	380	647	282	671	223	178	123
1430	41	269	452	661	320	310	305	740	561	832	-	78	124
1516	18	210	100	1184	280	280	300	511	157	545	190	193	128
629	32	59	200	336	310	300	305	631	426	702	175	205	130
1380	25	241	216	895	330	330	380	561	227	571	248	216	132
4447	29	738	1219	2447	310	300	320	679	422	743	77	30	134
5151	22	703	2016	2400	300	300	350	828	575	878	33	26	135
7664	10	264	5688	1696	250	250	350	2252	2329	2402	-	-	136
2369	36	294	595	1437	280	280	330	573	292	618	201	204	138
7789	138	334	5428	1872	300	300	300	1436	1717	1752	37	-	150
375	25	65	43	241	350	310	350	474	202	493	256	239	153
457	23	59	28	344	330	310	320	409	122	424	346	295	157
3665	18	515	312	2812	300	250	300	466	166	511	273	251	160
644	41	82	49	469	320	310	310	470	160	492	253	204	164

Unterfranken

Gde Schl. Nr.	VGem Schl. Nr.	Gemeinde	Gebiet										darunter (Sp. 1) Siedlungs- und Verkehrsfläche
			Fläche am 31. Dezember 2010	davon wurden genutzt als									
				Gebäude- und Frei- fläche	Betriebs- fläche	Er- holungs- fläche	Verkehrsfläche		Land- wirt- schafts- fläche	Wald- fläche	Wasser- fläche	Flächen anderer Nutzung	
							ins- gesamt	dar. Straßen, Wege, Plätze					
km²	ha (10 000 m²)												
1	2	3	4	5	6	7	8	9	10	11			
<b>678 Noch Lkr Schweinfurt</b>													
168		Poppenhausen .....	39,14	156	11	9	242	226	2460	994	34	8	414
170		Röthlein .....	19,09	144	34	18	128	128	1084	362	114	25	295
174		Schonungen .....	81,03	277	37	57	403	393	3529	3603	130	67	775
175	643	Schwanfeld .....	12,00	70	1	5	63	63	888	162	6	5	141
176		Schwebheim .....	8,10	144	2	8	79	79	375	164	10	28	235
178		Sennfeld .....	6,98	115	27	25	72	66	359	62	27	10	240
181		Stadtlauringen, M .....	63,61	203	5	18	402	400	4267	1349	91	26	629
183	642	Sulzheim .....	26,78	91	35	4	161	152	1904	431	48	5	260
186		Üchtelhausen .....	62,14	144	7	15	284	284	2367	3002	31	365	448
190		Waigolshausen .....	23,76	96	8	7	150	130	1907	170	23	15	257
192		Wasserlosen .....	51,30	142	22	17	435	435	3009	1427	40	38	617
193		Werneck, M .....	73,57	394	22	33	576	549	5319	902	73	37	1012
196	643	Wipfeld .....	5,23	36	1	6	47	47	337	35	50	10	91
444		Gemeindefreie Gebiete .....	35,30	0	-	0	49	49	22	3458	1	-	49
		<b>Insgesamt</b>	<b>841,48</b>	<b>4203</b>	<b>372</b>	<b>385</b>	<b>5342</b>	<b>5169</b>	<b>50381</b>	<b>21325</b>	<b>1378</b>	<b>762</b>	<b>10203</b>
dar. Verwaltungsgemeinschaft(en)													
		642 Gerolzhofen .....	147,97	696	61	50	904	883	10498	2300	247	41	1679
		643 Schwanfeld .....	17,23	106	2	12	110	110	1225	197	56	14	233
<b>679 Lkr Würzburg</b>													
165	651	Altertheim .....	24,07	60	5	7	149	149	1639	520	18	11	218
114	644	Aub, St .....	17,54	72	36	5	110	107	1307	192	20	12	189
117	645	Bergtheim .....	26,48	114	6	16	151	134	2090	246	11	14	288
118	654	Bieberehren .....	14,83	35	2	5	105	105	1045	253	19	19	146
122	648	Bütthard, M .....	36,26	77	6	10	163	163	2759	577	24	10	257
124	646	Eibelsstadt, St .....	7,06	88	4	11	73	72	380	73	66	12	173
167	647	Eisenheim, M .....	11,55	45	26	4	84	82	750	173	49	24	141
126		Eisingen .....	5,32	94	2	6	53	52	327	44	3	4	155
128	652	Erlabrunn .....	4,01	41	2	14	40	40	186	75	36	6	97
130	647	Estenfeld .....	18,12	123	8	12	179	179	1187	268	15	20	319
131	646	Frickenhäuser a. Main, M .....	10,55	39	24	8	91	87	618	211	49	16	139
134		Gaukönigshofen .....	31,99	104	3	10	181	167	2779	51	23	48	299
135	644	Gelchsheim, M .....	15,75	54	2	4	78	78	1358	68	8	3	139
136		Gerbrunn .....	4,58	104	0	10	32	32	277	18	2	15	148
137	650	Geroldshausen .....	10,39	58	11	2	61	48	889	3	6	9	122
138	648	Giebelstadt, M .....	48,05	211	5	15	465	220	3937	135	30	8	698
141	655	Greußenheim .....	17,67	51	1	4	90	90	1105	501	7	9	146
142		Güntersleben .....	16,05	109	15	7	112	112	926	388	10	38	230
143		Hausen b. Würzburg .....	21,98	107	3	7	159	159	1561	342	12	7	277
144	649	Helmstadt, M .....	22,80	95	20	6	158	158	1385	593	7	17	262
146	655	Hettstadt .....	13,92	86	4	4	88	82	998	190	7	14	184
147		Höchberg, M .....	7,55	216	1	18	75	73	324	114	1	6	313
149	649	Holzkirchen .....	8,42	32	8	3	54	54	424	313	5	3	92
153	650	Kirchheim .....	18,98	91	86	7	89	78	1346	254	9	15	191
154	651	Kist .....	3,87	59	4	7	52	52	239	19	2	3	123
155		Kleinrinderfeld .....	7,74	74	15	4	53	53	590	28	7	2	134
156		Kürnach .....	12,28	126	3	5	118	118	775	181	7	14	253
200		Leinach .....	28,02	116	1	7	166	162	1639	840	8	25	291
161	652	Margetshöchheim .....	6,67	75	2	6	50	46	359	126	38	11	133
164		Neubrunn, M .....	26,56	81	7	9	140	140	1548	858	8	5	236
169	645	Oberpleichfeld .....	8,65	36	2	7	54	44	761	-	5	1	98
170		Ochsenfurt, St .....	63,57	398	49	32	400	376	4616	687	105	70	852
174	647	Prosselsheim .....	20,04	50	1	5	100	84	1604	211	11	21	156
175		Randersacker, M .....	16,26	79	21	8	118	118	1043	157	77	123	212
176		Reichenberg, M .....	34,79	170	4	11	192	172	2488	581	22	10	379
177	649	Remlingen, M .....	20,44	63	9	5	110	109	1250	591	9	8	180
179	654	Riedenheim .....	23,99	43	4	3	111	110	1453	761	19	5	161
180		Rimpar, M .....	36,41	200	4	9	205	205	1897	1255	31	40	419
182	654	Röttingen, St .....	27,20	89	7	7	141	139	1601	817	20	37	244
185		Rottendorf .....	14,83	147	0	9	162	125	1001	144	9	12	318
187	646	Sommerhausen, M .....	7,22	57	17	15	70	70	400	131	24	8	143
188	644	Sonderhofen .....	18,80	55	1	4	93	93	1701	9	15	3	152
192	654	Tauberrettersheim .....	8,56	28	-	3	66	66	570	161	10	17	97
193		Theilheim .....	9,69	60	1	4	80	80	699	103	9	11	147
194		Thüngersheim .....	11,06	72	10	19	103	91	492	314	66	29	198

Bevölkerungsstand																	Gde Schl. Nr.
Bevölkerung am				Bevöl- kerungs- zu- bzw. -ab- nahme (-) in % 2010 gegenüber		Einwohner je km²		Von der Bevölkerung am 31. Dezember 2010 waren ... Jahre alt									
27. Mai 1970	25. Mai 1987	31. Dezember 2010						1970	2010	unter 6	6 bis unter 15	15 bis unter 18	18 bis unter 25	25 bis unter 30	30 bis unter 50	50 bis unter 65	
		ins- gesamt	darunter männ- lich	1970	1987												
Gebietsstand 1. Januar 1994				Gebietsstand 1.1.1994													
12	13	14	15	16	17	18	19	20	21	22	23	24	25	26	27		
3723	3682	4042	1995	8,6	9,8	95	103	189	380	158	304	195	1091	893	832	168	
3521	3933	4769	2367	35,4	21,3	184	250	197	433	150	441	263	1382	1071	832	170	
8286	7878	7834	3936	-5,5	-0,6	102	97	314	686	282	592	376	2207	1716	1661	174	
1402	1643	1932	967	37,8	17,6	117	161	77	181	80	183	98	542	418	353	175	
2318	3312	4042	2020	74,4	22,0	286	499	158	311	122	324	245	1141	884	857	176	
3925	3970	3916	1909	-0,2	-1,4	562	561	182	280	131	363	231	1083	801	845	178	
4423	4055	4230	2108	-4,4	4,3	70	66	159	426	204	340	188	1085	858	970	181	
1792	1764	1972	1002	10,0	11,8	67	74	104	194	81	164	95	562	401	371	183	
3305	3717	3852	1951	16,6	3,6	53	62	165	346	145	317	212	1028	877	762	186	
2772	2614	2834	1463	2,2	8,4	117	119	134	296	115	259	130	769	596	535	190	
3059	3170	3366	1724	10,0	6,2	60	66	172	320	140	339	188	949	686	572	192	
10252	9759	10376	5184	1,2	6,3	139	141	469	1019	422	814	542	2919	2081	2110	193	
1188	1027	1109	548	-6,6	8,0	227	212	52	97	55	83	49	321	227	225	196	
-	-	-	-	-	-	-	-	-	-	-	-	-	-	-	-	444	
98100	103697	113003	56265	15,2	9,0	117	134	5132	10334	4214	9617	5942	31206	23801	22757		
15016	15088	15996	7988	6,5	6,0	101	108	762	1581	624	1395	806	4420	3269	3139		
2590	2670	3041	1515	17,4	13,9	150	177	129	278	135	266	147	863	645	578		
1695	1775	2068	1036	22,0	16,5	70	86	98	202	91	194	114	576	456	337	165	
1714	1631	1521	776	-11,3	-6,7	98	87	72	161	54	128	58	400	334	314	114	
2543	2874	3447	1699	35,5	19,9	96	130	189	339	169	327	191	981	767	484	117	
1057	988	948	475	-10,3	-4,0	71	64	46	105	33	82	40	232	203	207	118	
1415	1318	1285	648	-9,2	-2,5	39	35	56	138	44	100	71	332	281	263	122	
2023	2279	2813	1353	39,1	23,4	286	398	130	245	97	226	139	816	660	500	124	
1156	1177	1316	666	13,8	11,8	100	114	78	127	47	90	80	377	293	224	167	
1496	2492	3600	1791	140,6	44,5	281	676	191	309	100	289	199	1106	938	468	126	
997	1320	1656	828	66,1	25,5	249	413	101	179	50	115	86	501	350	274	128	
3186	4391	4786	2349	50,2	9,0	176	264	220	456	176	371	218	1403	998	944	130	
1511	1236	1250	638	-17,3	1,1	143	118	59	83	48	98	65	360	264	273	131	
1944	1938	2468	1273	27,0	27,3	61	77	139	272	95	233	109	769	449	402	134	
974	855	790	412	-18,9	-7,6	62	50	31	76	35	73	52	200	159	164	135	
4037	5791	6491	3137	60,8	12,1	881	1416	284	445	142	754	561	1899	1213	1193	136	
932	1011	1299	656	39,4	28,5	90	125	61	117	45	119	68	376	289	224	137	
3886	3642	5032	2564	29,5	38,2	81	105	341	472	179	463	329	1449	1061	738	138	
1097	1251	1582	812	44,2	26,5	62	90	68	161	59	138	90	476	363	227	141	
2296	3591	4398	2195	91,6	22,5	143	274	232	396	165	397	265	1320	963	660	142	
1754	1954	2373	1193	35,3	21,4	80	108	137	193	89	214	157	709	554	320	143	
2097	2307	2583	1333	23,2	12,0	92	113	152	234	97	238	164	732	533	433	144	
1804	2235	3678	1799	103,9	64,6	130	264	182	369	154	322	180	1129	798	544	146	
5449	8761	9440	4520	73,2	7,8	722	1251	411	701	296	740	498	2505	2144	2145	147	
795	945	914	454	15,0	-3,3	94	108	49	87	29	54	35	260	215	185	149	
2196	2008	2185	1110	-0,5	8,8	116	115	97	197	74	206	126	614	497	374	153	
1890	2293	2423	1175	28,2	5,7	489	627	114	208	73	186	150	668	585	439	154	
1679	1823	2100	1068	25,1	15,2	217	271	98	146	64	191	151	594	480	376	155	
1754	2849	4466	2180	154,6	56,8	143	364	266	534	181	328	208	1400	928	621	156	
2030	2568	3157	1608	55,5	22,9	72	113	152	303	107	278	175	919	708	515	200	
2236	2768	3243	1597	45,0	17,2	335	486	155	238	96	279	127	918	696	734	161	
2179	2124	2165	1085	-0,6	1,9	82	82	92	210	61	189	101	577	489	446	164	
834	908	1074	570	28,8	18,3	96	124	62	106	46	102	57	332	202	167	169	
11911	11427	11223	5490	-5,8	-1,8	187	177	550	914	366	947	595	2978	2374	2499	170	
1130	989	1188	611	5,1	20,1	56	59	71	116	46	96	55	361	232	211	174	
3378	3507	3400	1670	0,7	-3,1	208	209	139	241	98	243	205	999	769	706	175	
3501	3732	4015	1996	14,7	7,6	101	115	190	372	141	328	207	1120	841	816	176	
1336	1371	1498	765	12,1	9,3	65	73	77	142	43	113	78	428	317	300	177	
857	755	743	403	-13,3	-1,6	36	31	39	81	33	67	23	224	140	136	179	
6884	7016	7747	3832	12,5	10,4	189	213	372	664	255	647	426	2266	1627	1490	180	
1988	1733	1657	826	-16,6	-4,4	73	61	64	137	45	124	95	381	344	467	182	
3935	4286	5259	2533	33,6	22,7	265	355	316	549	182	418	326	1440	998	1030	185	
1403	1403	1657	798	18,1	18,1	194	230	78	136	53	114	89	505	337	345	187	
952	791	826	436	-13,2	4,4	51	44	41	119	37	74	19	252	144	140	188	
786	754	854	414	8,7	13,3	92	100	56	97	32	72	33	252	145	167	192	
1789	2067	2404	1202	34,4	16,3	185	248	159	220	70	170	157	724	550	354	193	
2432	2453	2646	1313	8,8	7,9	220	239	123	241	109	201	118	802	522	530	194	

Unterfranken

Gde Schl. Nr.	VGem Schl. Nr.	Gemeinde	Bevölkerungsbewegung										Bildungs		
			Lebend-geborene		Gestorbene		Geburten- bzw. Sterbefall-überschuss (-)	Zugezogene		Fortgezogene		Wanderungs-gewinn bzw. -verlust (-)	Kindertageseinrichtungen		
			2009	2010	2009	2010		2009	2010	2009	2010		Plätze	Betreute Kinder	
							ins-gesamt					von 3 bis unter 6 Jahren			
												am 1. März 2010			
			28	29	30	31	32	33	34	35	36	37	38	39	40
678 Noch Lkr Schweinfurt															
168		Poppenhausen .....	31	31	37	29	2	211	214	233	191	23	171	147	107
170		Röthlein .....	28	37	43	51	-14	235	249	263	250	-1	232	182	101
174		Schonungen .....	48	44	68	66	-22	341	349	420	395	-46	345	259	187
175	643	Schwanfeld .....	18	8	18	13	-5	72	82	95	103	-21	100	54	43
176		Schwebheim .....	27	25	27	22	3	208	234	241	223	11	175	152	74
178		Sennfeld .....	24	20	35	26	-6	286	333	259	316	17	160	128	83
181		Stadtlauringen, M .....	21	34	63	56	-22	176	172	177	174	-2	180	123	82
183	642	Sulzheim .....	17	17	10	13	4	55	50	69	71	-21	100	79	47
186		Üchtelhausen .....	29	25	35	42	-17	129	152	150	159	-7	181	142	82
190		Waigolshausen .....	16	21	26	17	4	113	90	90	117	-27	150	92	54
192		Wasserlosen .....	22	30	32	26	4	107	77	97	131	-54	158	138	102
193		Werneck, M .....	82	75	142	122	-47	367	370	384	398	-28	480	363	230
196	643	Wipfeld .....	11	7	10	8	-1	67	49	65	60	-11	50	36	27
444		Gemeindefreie Gebiete .....	-	-	-	-	-	-	-	-	-	-	-	-	-
		Insgesamt	823	819	1073	1016	-197	5366	5556	5730	5778	-222	5147	4213	2651
dar. Verwaltungsgemeinschaft(en)															
		642 Gerolzhofen .....	101	132	170	168	-36	709	755	722	707	48	752	626	394
		643 Schwanfeld .....	29	15	28	21	-6	139	131	160	163	-32	150	90	70
<b>679 Lkr Würzburg</b>															
165	651	Altertheim .....	12	12	12	12	-	72	98	98	101	-3	128	66	48
114	644	Aub, St .....	4	11	34	20	-9	75	112	92	98	14	75	45	31
117	645	Bergtheim .....	33	33	19	17	16	197	196	195	198	-2	201	133	91
118	654	Bieberehren .....	6	6	5	6	-	26	15	35	19	-4	50	34	28
122	648	Bütthard, M .....	9	9	3	13	-4	49	40	53	44	-4	56	56	32
124	646	Eibelsstadt, St .....	23	20	16	20	-	170	117	159	111	6	116	112	69
167	647	Eisenheim, M .....	12	13	8	12	1	53	35	56	48	-13	64	64	41
126		Eisingen .....	38	25	17	26	-1	218	183	207	211	-28	130	122	100
128	652	Erlabrunn .....	13	13	11	15	-2	87	91	92	58	33	84	104	56
130	647	Estenfeld .....	25	43	47	36	7	261	279	263	271	8	240	194	113
131	646	Frickenhausen a.Main, M .....	9	12	15	15	-3	83	87	81	91	-4	50	36	30
134		Gaukönigshofen .....	28	23	15	11	12	66	83	67	94	-11	150	130	66
135	644	Gelchsheim, M .....	6	4	9	10	-6	27	32	28	37	-5	25	22	16
136		Gerbrunn .....	42	53	42	45	8	615	595	594	556	39	206	199	139
137	650	Geroldshausen .....	9	10	11	13	-3	41	76	55	75	1	50	35	26
138	648	Giebelstadt, M .....	64	52	41	38	14	349	365	388	371	-6	260	234	159
141	655	Greußenheim .....	9	10	13	9	1	50	68	45	87	-19	75	73	38
142		Güntersleben .....	40	45	25	27	18	221	200	261	204	-4	235	222	109
143		Hausen b.Würzburg .....	20	21	20	21	-	64	111	86	110	1	142	120	62
144	649	Helmstadt, M .....	19	28	16	20	8	113	73	107	110	-37	122	124	67
146	655	Hettstadt .....	35	29	23	24	5	145	185	192	184	1	202	176	103
147		Höchberg, M .....	62	64	81	83	-19	601	639	620	578	61	403	370	228
149	649	Holzkirchen .....	9	9	3	3	6	37	31	57	47	-16	50	36	25
153	650	Kirchheim .....	13	16	21	20	-4	113	139	160	134	5	106	69	54
154	651	Kist .....	23	12	18	14	-2	124	167	123	175	-8	134	98	55
155		Kleinrinderfeld .....	13	16	11	13	3	161	141	161	177	-36	75	58	42
156		Kürnach .....	40	37	26	27	10	197	197	194	224	-27	224	191	141
200		Leinach .....	24	25	18	18	7	120	135	165	164	-29	150	110	78
161	652	Margetshöchheim .....	28	23	21	22	1	180	190	186	180	10	84	74	58
164		Neubrunn, M .....	9	14	27	22	-8	95	116	96	119	-3	100	67	53
169	645	Oberpleichfeld .....	8	13	3	12	1	52	42	34	47	-5	56	40	26
170		Ochsenfurt, St .....	88	84	143	152	-68	546	583	573	540	43	457	370	243
174	647	Prosselsheim .....	7	11	10	12	-1	47	44	52	56	-12	50	44	33
175		Randersacker, M .....	23	22	19	30	-8	216	206	212	234	-28	185	143	78
176		Reichenberg, M .....	31	34	30	23	11	192	179	237	200	-21	187	158	88
177	649	Remlingen, M .....	13	7	15	13	-6	99	74	101	88	-14	75	58	41
179	654	Riedenheim .....	5	4	6	9	-5	18	23	27	38	-15	42	18	14
180		Rimpar, M .....	54	60	60	61	-1	452	354	358	358	-4	378	336	193
182	654	Röttingen, St .....	6	14	40	34	-20	72	85	62	58	27	75	46	26
185		Rottendorf .....	33	52	36	53	-1	287	240	323	282	-42	314	255	150
187	646	Sommerhausen, M .....	10	10	21	13	-3	118	108	124	109	-1	75	64	32
188	644	Sonderhofen .....	7	5	8	3	2	12	31	41	20	11	50	43	28
192	654	Tauberrettersheim .....	12	7	6	4	3	22	26	16	26	-	50	38	29
193		Theilheim .....	23	25	17	19	6	289	115	266	199	-84	100	105	65
194		Thüngersheim .....	34	18	28	20	-2	88	93	110	110	-17	149	122	58



wesen											Erwerbstätigkeit				Gde Schl. Nr.
Volksschulen			Realschulen einschl. Realsch. z. sonderpädagog. Förderung			Gymnasien			Berufsschulen		Sozialversicherungspflichtig Beschäftigte am Arbeitsort				
Schu- len	Schüler	Lehrer	Schu- len	Schüler	Lehrer	Schu- len	Schüler	Lehrer	Schu- len	Schüler	ins- gesamt	männ- lich	weib- lich	Aus- länder	
am 1. Oktober 2010									am 20. Okt. 2010		am 30. Juni 2010				
41	42	43	44	45	46	47	48	49	50	51	52	53	54	55	
2	361	26	-	-	-	-	-	-	-	-	469	337	132	8	168
1	157	8	-	-	-	-	-	-	-	-	1130	728	402	66	170
2	360	23	-	-	-	-	-	-	-	-	676	275	401	14	174
2	334	21	-	-	-	-	-	-	-	-	244	132	112	7	175
1	110	7	-	-	-	-	-	-	-	-	838	446	392	26	176
2	217	15	-	-	-	-	-	-	-	-	1756	1033	723	88	178
2	253	18	-	-	-	-	-	-	-	-	760	339	421	12	181
-	-	-	-	-	-	-	-	-	-	-	128	72	56	•	183
1	143	13	-	-	-	-	-	-	-	-	153	81	72	•	186
-	-	-	-	-	-	-	-	-	-	-	150	66	84	5	190
1	82	4	-	-	-	-	-	-	-	-	210	147	63	16	192
2	689	52	-	-	-	-	-	-	-	-	2676	961	1715	45	193
-	-	-	-	-	-	-	-	-	-	-	269	130	139	4	196
-	-	-	-	-	-	-	-	-	-	-	-	-	-	-	444
33	6145	420	1	658	37	-	-	-	-	-	20615	11469	9146	707	
3	1020	69	1	658	37	-	-	-	-	-	4040	2196	1844	•	
2	334	21	-	-	-	-	-	-	-	-	513	262	251	11	
-	-	-	-	-	-	-	-	-	-	-	97	63	34	3	165
1	87	6	-	-	-	-	-	-	-	-	397	209	188	27	114
1	243	13	-	-	-	-	-	-	-	-	490	237	253	17	117
-	-	-	-	-	-	-	-	-	-	-	23	16	7	•	118
1	76	4	-	-	-	-	-	-	-	-	169	93	76	11	122
1	189	11	-	-	-	-	-	-	-	-	850	432	418	27	124
-	-	-	-	-	-	-	-	-	-	-	58	32	26	•	167
1	222	13	-	-	-	-	-	-	-	-	1027	511	516	21	126
-	-	-	-	-	-	-	-	-	-	-	48	18	30	•	128
2	286	20	-	-	-	-	-	-	-	-	736	424	312	34	130
1	59	3	-	-	-	-	-	-	-	-	111	68	43	3	131
2	267	19	-	-	-	-	-	-	-	-	200	126	74	6	134
-	-	-	-	-	-	-	-	-	-	-	102	70	32	4	135
2	366	26	-	-	-	-	-	-	-	-	828	557	271	38	136
-	-	-	-	-	-	-	-	-	-	-	92	70	22	3	137
1	185	14	-	-	-	-	-	-	-	-	1980	1357	623	113	138
-	-	-	-	-	-	-	-	-	-	-	463	302	161	24	141
1	138	9	-	-	-	-	-	-	-	-	334	189	145	12	142
-	-	-	-	-	-	-	-	-	-	-	350	177	173	9	143
2	457	31	-	-	-	-	-	-	-	-	644	380	264	20	144
-	-	-	-	-	-	-	-	-	-	-	210	118	92	4	146
2	569	41	1	626	39	-	-	-	-	-	2253	1267	986	81	147
-	-	-	-	-	-	-	-	-	-	-	48	25	23	•	149
1	178	12	-	-	-	-	-	-	-	-	301	203	98	3	153
1	164	10	-	-	-	-	-	-	-	-	384	190	194	10	154
1	100	11	-	-	-	-	-	-	-	-	248	188	60	7	155
1	235	15	-	-	-	-	-	-	-	-	932	590	342	40	156
1	112	8	-	-	-	-	-	-	-	-	219	95	124	6	200
2	271	18	-	-	-	-	-	-	-	-	258	108	150	•	161
-	-	-	-	-	-	-	-	-	-	-	248	123	125	7	164
-	-	-	-	-	-	-	-	-	-	-	67	48	19	-	169
2	595	44	1	518	29	-	-	-	-	-	3406	1984	1422	66	170
-	-	-	-	-	-	-	-	-	-	-	23	11	12	-	174
1	85	4	-	-	-	-	-	-	-	-	263	97	166	5	175
1	146	8	-	-	-	-	-	-	-	-	671	352	319	25	176
-	-	-	-	-	-	-	-	-	-	-	234	113	121	9	177
-	-	-	-	-	-	-	-	-	-	-	47	28	19	-	179
2	370	23	-	-	-	-	-	-	-	-	1240	669	571	47	180
2	261	17	-	-	-	-	-	-	-	-	1028	659	369	49	182
1	225	16	-	-	-	-	-	-	-	-	3919	1705	2214	150	185
-	-	-	-	-	-	-	-	-	-	-	192	79	113	11	187
-	-	-	-	-	-	-	-	-	-	-	98	65	33	•	188
-	-	-	-	-	-	-	-	-	-	-	27	16	11	-	192
1	83	6	-	-	-	-	-	-	-	-	135	84	51	•	193
1	88	6	-	-	-	-	-	-	-	-	282	170	112	3	194

Unterfranken

Gde Schl. Nr.	VGem Schl. Nr.	Gemeinde	Noch: Erwerbstätigkeit										
			Sozialversicherungspflichtig Beschäftigte am Arbeitsort					Sozialversicherungspflichtig Beschäftigte am Wohnort				Pendler-saldo	
			darunter im Wirtschaftsbereich					darunter (Sp. 52)		ins-gesamt			darunter
			Land- und Forstwirtschaft, Fischerei	Produzierendes Gewerbe	Handel, Verkehr, Gastgewerbe	Unternehmensdienstleister	öffentl. u. priv. Dienstleister	Einpendler		ins-gesamt	Auspendler		
								Anzahl	%		Anzahl	%	Anzahl
am 30. Juni 2010													
			56	57	58	59	60	61	62	63	64	65	66
678 Noch Lkr Schweinfurt													
168		Poppenhausen .....	•	333	75	•	44	345	73,6	1526	1402	91,9	-1057
170		Röthlein .....	35	240	614	52	189	924	81,8	1971	1765	89,5	-841
174		Schonungen .....	-	204	123	70	279	439	64,9	3008	2771	92,1	-2332
175	643	Schwanfeld .....	•	101	62	•	69	159	65,2	753	668	88,7	-509
176		Schwebheim .....	6	236	399	62	135	653	77,9	1486	1301	87,6	-648
178		Sennfeld .....	9	552	828	145	222	1572	89,5	1489	1305	87,6	267
181		Stadtlauringen, M .....	14	287	123	39	297	501	65,9	1457	1198	82,2	-697
183	642	Sulzheim .....	•	62	•	13	36	78	60,9	808	758	93,8	-680
186		Üchtelhausen .....	•	50	23	•	64	93	60,8	1575	1515	96,2	-1422
190		Waigolshausen .....	18	70	19	14	29	103	68,7	1151	1104	95,9	-1001
192		Wasserlosen .....	3	73	91	•	•	142	67,6	1390	1322	95,1	-1180
193		Werneck, M .....	13	392	594	143	1534	1724	64,4	4014	3062	76,3	-1338
196	643	Wipfeld .....	•	124	•	•	126	225	83,6	430	386	89,8	-161
444		Gemeindefreie Gebiete .....	-	-	-	-	-	-	-	-	-	-	-
		Insgesamt	338	6431	6570	1920	5355	15603	75,7	43630	38618	88,5	-23015
dar. Verwaltungsgemeinschaft(en)													
		642 Gerolzhofen .....	•	•	•	•	•	2907	72,0	6079	4946	81,4	-2039
		643 Schwanfeld .....	•	225	•	•	195	384	74,9	1183	1054	89,1	-670
<b>679 Lkr Würzburg</b>													
165	651	Altertheim .....	•	23	32	•	22	59	60,8	797	759	95,2	-700
114	644	Aub, St .....	•	231	53	•	79	262	66,0	525	390	74,3	-128
117	645	Bergtheim .....	23	127	173	79	87	340	69,4	1408	1258	89,3	-918
118	654	Bieberehren .....	•	13	-	•	8	17	73,9	369	363	98,4	-346
122	648	Bütthard, M .....	•	51	25	67	•	109	64,5	454	394	86,8	-285
124	646	Eibelsstadt, St .....	13	104	389	241	103	709	83,4	1013	872	86,1	-163
167	647	Eisenheim, M .....	7	18	18	3	12	27	46,6	467	436	93,4	-409
126		Eisingen .....	•	192	•	81	670	834	81,2	1221	1028	84,2	-194
128	652	Erlabrunn .....	•	•	11	8	24	28	58,3	586	566	96,6	-538
130	647	Estenfeld .....	•	198	194	195	•	607	82,5	1709	1580	92,5	-973
131	646	Frickenhäuser a.Main, M .....	•	48	29	•	15	83	74,8	448	420	93,8	-337
134		Gaukönigshofen .....	3	99	53	7	38	137	68,5	981	918	93,6	-781
135	644	Gelchsheim, M .....	3	37	42	5	15	68	66,7	328	294	89,6	-226
136		Gerbrunn .....	•	285	254	•	158	683	82,5	2100	1955	93,1	-1272
137	650	Geroldshausen .....	-	47	31	•	•	63	68,5	500	471	94,2	-408
138	648	Giebelstadt, M .....	11	1161	403	255	150	1624	82,0	1977	1621	82,0	3
141	655	Greußenheim .....	•	67	191	•	146	392	84,7	675	604	89,5	-212
142		Güntersleben .....	•	117	•	58	107	181	54,2	1751	1598	91,3	-1417
143		Hausen b.Würzburg .....	•	76	208	•	64	268	76,6	974	892	91,6	-624
144	649	Helmstadt, M .....	•	301	245	•	66	486	75,5	1107	949	85,7	-463
146	655	Hettstadt .....	•	20	86	•	63	143	68,1	1494	1427	95,5	-1284
147		Höchberg, M .....	•	917	437	581	•	1944	86,3	2838	2529	89,1	-585
149	649	Holzkirchen .....	•	•	10	•	30	30	62,5	384	366	95,3	-336
153	650	Kirchheim .....	7	146	80	30	38	223	74,1	823	745	90,5	-522
154	651	Kist .....	•	82	154	•	113	279	72,7	987	882	89,4	-603
155		Kleinrinderfeld .....	•	104	93	•	37	169	68,1	836	757	90,6	-588
156		Kümmach .....	-	100	696	39	97	784	84,1	1672	1524	91,1	-740
200		Leinach .....	•	101	43	•	59	139	63,5	1259	1179	93,6	-1040
161	652	Margetshöchheim .....	•	73	74	•	69	193	74,8	1045	980	93,8	-787
164		Neubrunn, M .....	•	65	102	•	49	166	66,9	813	731	89,9	-565
169	645	Oberpleichfeld .....	-	10	25	22	10	49	73,1	427	409	95,8	-360
170		Ochsenfurt, St .....	6	1576	658	489	677	2259	66,3	3982	2835	71,2	-576
174	647	Prosselsheim .....	•	-	8	•	11	13	56,5	465	455	97,8	-442
175		Randersacker, M .....	14	69	93	20	67	184	70,0	1190	1111	93,4	-927
176		Reichenberg, M .....	7	270	152	94	148	518	77,2	1458	1305	89,5	-787
177	649	Remlingen, M .....	6	85	93	23	27	170	72,6	555	491	88,5	-321
179	654	Riedenheim .....	•	31	-	•	13	29	61,7	289	271	93,8	-242
180		Rimpar, M .....	•	709	164	220	•	842	67,9	2982	2584	86,7	-1742
182	654	Röttingen, St .....	•	793	61	•	152	822	80,0	626	420	67,1	402
185		Rottendorf .....	6	267	2909	591	146	3524	89,9	1933	1538	79,6	1986
187	646	Sommerhausen, M .....	24	25	63	35	45	132	68,8	599	539	90,0	-407
188	644	Sonderhofen .....	•	40	41	9	•	80	81,6	296	278	93,9	-198
192	654	Tauberrettersheim .....	-	•	•	•	10	17	63,0	292	282	96,6	-265
193		Theilheim .....	•	62	•	13	31	83	61,5	953	901	94,5	-818
194		Thüngersheim .....	22	126	53	24	57	190	67,4	951	859	90,3	-669

Land- und Forstwirtschaft												Gde Schl. Nr.
Landwirtschaftliche Betriebe mit einer landwirtschaftlich genutzten Fläche von ... ha								Viehbestand am 1. März 2010				
unter 5	5	10	20	50	100 oder mehr	ins- gesamt	darunter 5 oder mehr ha LF	Rinder		Schweine	Schafe	
	bis unter							ins- gesamt	darunter Milch- kühe			
	10	20	50	100								
2010												
67	68	69	70	71	72	73	74	75	76	77	78	
–	4	11	16	7	6	44	44	742	122	1118	764	168
3	7	4	2	5	4	25	22	•	–	173	•	170
1	11	20	22	9	6	69	68	360	48	2564	92	174
1	6	3	5	3	1	19	18	118	•	985	–	175
–	2	1	2	3	–	8	8	•	•	–	–	176
4	3	2	2	–	–	11	7	–	–	•	–	178
2	7	19	14	12	12	66	64	1620	651	4194	135	181
1	5	10	14	7	1	38	37	184	71	2390	–	183
1	12	13	13	7	3	49	48	509	186	1835	•	186
3	4	13	18	6	4	48	45	434	105	1196	–	190
1	18	18	10	4	9	60	59	540	•	2938	•	192
3	13	42	30	17	19	124	121	3049	269	4978	2449	193
22	2	3	2	1	–	30	8	•	–	•	–	196
–	–	–	–	–	–	–	–	–	–	–	–	444
140	175	312	283	158	127	1195	1055	15877	3677	46219	4414	
38	42	62	56	29	31	258	220	•	•	•	631	
23	8	6	7	4	1	49	26	•	•	•	–	
–	13	6	7	5	5	36	36	302	76	926	•	165
1	3	12	16	5	2	39	38	619	93	1794	•	114
–	3	15	15	7	7	47	47	783	•	1420	•	117
1	5	8	8	5	1	28	27	783	248	374	367	118
–	7	14	34	8	5	68	68	1021	145	4250	•	122
13	3	5	–	–	–	21	8	–	–	–	–	124
34	10	5	1	1	1	52	18	–	–	–	–	167
–	–	2	–	2	2	6	6	•	–	•	–	126
10	2	2	1	–	–	15	5	–	–	–	–	128
–	–	5	16	4	1	26	26	228	77	108	•	130
6	–	5	5	2	–	18	12	•	–	1774	–	131
1	6	31	48	12	4	102	101	1574	•	4621	•	134
–	4	13	13	5	2	37	37	216	•	3509	•	135
1	2	–	3	–	–	6	5	–	–	•	–	136
–	1	3	8	3	3	18	18	•	•	484	–	137
–	8	28	43	14	6	99	99	1585	•	4139	175	138
1	5	2	7	–	3	18	17	80	–	•	•	141
6	1	2	5	–	3	17	11	•	–	–	–	142
1	5	9	12	7	1	35	34	245	31	3753	•	143
–	3	9	5	4	4	25	25	•	•	•	•	144
1	3	1	1	5	2	13	12	•	•	544	–	146
–	1	1	5	–	–	7	7	–	–	•	–	147
–	1	5	–	–	2	8	8	•	–	1087	•	149
1	4	3	7	7	3	25	24	•	–	4261	•	153
–	–	–	2	–	–	2	2	–	–	•	–	154
–	–	1	5	3	1	10	10	•	•	•	•	155
–	1	3	7	3	–	14	14	238	89	1065	–	156
6	5	4	4	5	5	29	23	201	•	1129	•	200
–	–	–	1	1	1	3	3	–	–	–	–	161
1	1	–	–	2	4	8	7	70	•	519	•	164
–	2	6	4	–	1	13	13	92	30	310	•	169
2	15	24	49	14	10	114	112	1847	462	4531	557	170
–	3	4	6	6	2	21	21	385	131	1199	–	174
13	12	7	3	3	–	38	25	177	•	291	•	175
–	7	11	22	12	4	56	56	1166	379	2542	103	176
2	2	7	3	4	4	22	20	•	•	300	•	177
–	5	10	23	8	–	46	46	1043	269	2411	–	179
3	4	10	6	2	6	31	28	•	–	•	643	180
5	3	5	15	13	1	42	37	1192	394	3550	•	182
1	1	3	6	5	3	19	18	414	•	4872	–	185
20	4	11	3	1	–	39	19	•	–	•	•	187
–	6	12	24	8	1	51	51	1164	286	1110	–	188
14	–	3	4	5	–	26	12	227	47	2631	–	192
5	–	5	1	1	2	14	9	•	•	2280	•	193
20	9	4	2	1	1	37	17	–	–	•	–	194

Unterfranken

Gde Schl. Nr.	VGem Schl. Nr.	Gemeinde	Gewerbe- anzeigen		Verarbeitendes Gewerbe sowie Bergbau und Gewinnung von Steinen und Erden			Umwelt							
			An- meldun- gen	Ab- meldun- gen	Be- triebe	Be- schäf- tigte	Brutto- entgelte	Wasser- versorgung		Kanali- sation		Klär- anlagen		Wasser- ge- winnung	Wasser- pro-Kopf- Verbrauch
								Angeschlossene Einwohner				Anzahl	%		
			insgesamt		am 30. September		1000 €		2010		2007				
			79	80	81	82	83	84	85	86	87	88	89	90	91
678 Noch Lkr Schweinfurt															
168		Poppenhausen .....	38	29	1	•	•	4102	100,0	4070	99,2	4070	99,2	942	111,5
170		Röthlein .....	43	20	2	•	•	4857	100,0	4857	100,0	4857	100,0	-	101,5
174		Schonungen .....	50	44	3	126	3463	8114	99,9	8034	98,9	8034	98,9	94	106,4
175	643	Schwanfeld .....	21	16	-	-	-	1938	98,6	1931	98,3	1931	98,3	48	103,2
176		Schwebheim .....	35	28	2	•	•	4102	100,0	4098	99,9	4098	99,9	-	110,2
178		Sennfeld .....	38	42	4	497	12642	3965	100,0	3961	99,9	3961	99,9	183	144,4
181		Stadtlauringen, M .....	26	14	1	•	•	4339	99,7	4316	99,2	4316	99,2	138	111,1
183	642	Sulzheim .....	10	5	1	•	•	2028	100,0	1992	98,2	1992	98,2	-	122,9
186		Üchtelhausen .....	17	17	-	-	-	3949	100,0	3925	99,4	3925	99,4	-	102,0
190		Waigolshausen .....	24	8	1	•	•	2856	99,6	2846	99,3	2846	99,3	-	108,4
192		Wasserlosen .....	23	18	1	•	•	3432	100,0	3426	99,8	3426	99,8	256	114,2
193		Werneck, M .....	100	52	5	245	7093	10518	99,6	10487	99,3	10487	99,3	475	111,2
196	643	Wipfeld .....	7	4	1	•	•	1134	99,6	1108	97,3	1108	97,3	48	101,5
444		Gemeindefreie Gebiete .....	-	-	-	-	-	-	-	-	-	-	-	-	-
		Insgesamt	965	648	49	3188	85900	114812	99,8	114228	99,3	114228	99,3	3710	110,1
dar. Verwaltungsgemeinschaft(en)															
		642 Gerolzhofen .....	149	100	11	•	•	16185	99,7	16015	98,7	16015	98,7	61	109,9
		643 Schwanfeld .....	28	20	1	•	•	3072	99,0	3039	97,9	3039	97,9	96	102,6
<b>679 Lkr Würzburg</b>															
165	651	Altertheim .....	21	17	-	-	-	2070	98,0	2070	98,0	2070	98,0	91	107,2
114	644	Aub, St .....	10	3	3	190	4046	1574	100,0	1568	99,6	1568	99,6	-	113,1
117	645	Bergtheim .....	32	15	-	-	-	3604	100,0	3604	100,0	3604	100,0	102	104,9
118	654	Bieberehren .....	6	5	-	-	-	967	98,5	967	98,5	967	98,5	-	96,3
122	648	Bütthard, M .....	14	11	-	-	-	1301	99,6	1292	98,9	1292	98,9	-	130,6
124	646	Eibelsstadt, St .....	42	39	1	•	•	2856	100,0	2851	99,8	2851	99,8	111	123,7
167	647	Eisenheim, M .....	7	9	-	-	-	1303	97,5	1303	97,5	1303	97,5	-	103,0
126		Eisingen .....	32	28	-	-	-	3616	100,0	3604	99,7	3604	99,7	-	86,4
128	652	Erlabrunn .....	14	11	-	-	-	1619	100,0	1619	100,0	1619	100,0	-	106,6
130	647	Estenfeld .....	49	33	1	•	•	4845	99,8	4845	99,8	4845	99,8	144	107,4
131	646	Frickenhausen a.Main, M .....	16	19	-	-	-	1252	100,0	1222	97,6	1222	97,6	76	140,0
134		Gaukönigshofen .....	22	19	1	•	•	2395	99,7	2391	99,5	2391	99,5	57	120,1
135	644	Gelchsheim, M .....	19	9	-	-	-	821	100,0	812	98,9	812	98,9	-	123,5
136		Gerbrunn .....	69	50	1	•	•	6327	100,0	6327	100,0	6327	100,0	-	121,7
137	650	Geroldshausen .....	24	14	1	•	•	1297	100,0	1297	100,0	1297	100,0	-	101,4
138	648	Giebelstadt, M .....	92	76	1	•	•	4766	99,9	4760	99,7	4760	99,7	-	103,5
141	655	Greußenheim .....	12	12	2	•	•	1629	99,7	1602	98,0	1602	98,0	88	94,2
142		Güntersleben .....	33	26	-	-	-	4385	100,0	4355	99,3	4355	99,3	-	103,1
143		Hausen b.Würzburg .....	25	15	2	•	•	2338	98,8	2342	98,9	2342	98,9	66	97,3
144	649	Helmstadt, M .....	16	17	2	•	•	2640	99,8	2639	99,8	2639	99,8	23	101,7
146	655	Hettstadt .....	48	21	-	-	-	3741	99,4	3745	99,5	3745	99,5	-	106,9
147		Höchberg, M .....	76	61	4	858	37091	9474	100,0	9440	99,6	9440	99,6	-	129,0
149	649	Holzkirchen .....	12	5	1	•	•	958	100,0	958	100,0	958	100,0	44	117,3
153	650	Kirchheim .....	24	27	2	•	•	2222	98,8	2223	98,9	2223	98,9	-	104,8
154	651	Kist .....	25	27	1	•	•	2476	99,8	2476	99,8	2476	99,8	-	120,6
155		Kleinrinderfeld .....	21	10	-	-	-	2160	100,0	2156	99,8	2156	99,8	91	102,7
156		Kürnach .....	29	24	-	-	-	4408	99,4	4408	99,4	4408	99,4	1	105,7
200		Leinach .....	36	25	1	•	•	3185	99,7	3160	99,0	3160	99,0	-	99,8
161	652	Margetshöchheim .....	27	18	1	•	•	3223	99,8	3219	99,6	3219	99,6	151	102,0
164		Neubrunn, M .....	19	17	-	-	-	2257	100,0	2236	99,1	2236	99,1	-	94,7
169	645	Oberpleichfeld .....	13	8	-	-	-	1056	100,0	1054	99,8	1054	99,8	-	101,2
170		Ochsenfurt, St .....	114	108	9	1313	53164	11337	99,7	11323	99,6	11323	99,6	613	110,0
174	647	Prosselsheim .....	16	3	-	-	-	1191	98,4	1176	97,2	1176	97,2	-	105,8
175		Randersacker, M .....	39	29	-	-	-	3403	98,4	3414	98,7	3414	98,7	-	112,7
176		Reichenberg, M .....	48	43	3	209	5442	4023	99,6	4014	99,4	4014	99,4	-	109,0
177	649	Remlingen, M .....	15	14	1	•	•	1523	99,7	1477	96,7	1477	96,7	84	127,7
179	654	Riedenheim .....	6	6	-	-	-	764	100,0	741	97,0	721	94,4	-	125,5
180		Rimpar, M .....	74	69	3	514	18034	7728	99,9	7693	99,4	7693	99,4	190	97,5
182	654	Röttingen, St .....	14	8	5	712	23142	1649	99,6	1647	99,5	1647	99,5	-	122,9
185		Rottendorf .....	61	42	1	•	•	5291	100,0	5290	100,0	5290	100,0	-	107,2
187	646	Sommerhausen, M .....	15	9	-	-	-	1657	100,0	1657	100,0	1657	100,0	-	147,2
188	644	Sonderhofen .....	11	3	-	-	-	850	100,0	848	99,8	848	99,8	-	96,7
192	654	Tauberrettersheim .....	4	-	-	-	-	837	98,2	837	98,2	837	98,2	-	81,8
193		Theilheim .....	36	71	-	-	-	2397	100,0	2391	99,7	2391	99,7	-	93,7
194		Thüngersheim .....	24	20	3	95	3474	2700	99,9	2692	99,6	2692	99,6	-	115,7

Bauhauptgewerbe		Bautätigkeit und Wohnungswesen										Gde Schl. Nr.
Betriebe	Be-schäftigte	Baugenehmigungen		Fertiggestellte Wohngebäude (Neuerichtungen)			Fertiggestellte Wohnungen in Wohn- und Nichtwohngebäuden					
		Wohn-gebäude (Neuer-richtungen)	Wohnungen in Wohn- und Nichtwohn-gebäuden	ins-gesamt	davon mit ... Wohnung(en)			ins-gesamt	davon mit ... Räumen			
					1	2	3 oder mehr		1 oder 2	3 oder 4	5 oder mehr	
Ende Juni 2010		2010										
92	93	94	95	96	97	98	99	100	101	102	103	
5	52	6	6	11	10	1	-	12	-	-	12	168
9	103	7	8	4	4	-	-	4	-	-1	5	170
3	13	13	17	5	4	1	-	9	1	2	6	174
-	-	2	2	-	-	-	-	-1	-	-2	1	175
4	61	8	31	2	-	-	2	10	-	9	1	176
5	37	27	31	14	12	1	1	20	-	8	12	178
6	69	3	4	1	1	-	-	2	-	1	1	181
-	-	3	3	5	4	1	-	6	-	-	6	183
-	-	6	7	8	7	1	-	9	-	-1	10	186
-	-	-	2	3	3	-	-	7	-	4	3	190
4	11	4	4	4	4	-	-	5	-	-	5	192
7	20	13	16	10	9	1	-	12	-	-1	13	193
2	•	3	7	1	-	1	-	4	-	-	4	196
-	-	-	-	-	-	-	-	-	-	-	-	444
99	677	196	281	146	128	11	7	214	15	36	163	
22	•	32	36	26	23	2	1	39	2	7	30	
2	•	5	9	1	-	1	-	3	-	-2	5	
2	•	1	2	-	-	-	-	-	-	-1	1	165
2	•	1	2	1	1	-	-	2	-	1	1	114
4	56	6	10	7	7	-	-	8	1	-	7	117
-	-	1	1	-	-	-	-	-	-	-	-	118
2	•	1	1	1	1	-	-	1	-	-	1	122
2	•	6	8	5	5	-	-	6	-	-	6	124
1	•	4	6	-	-	-	-	-	-	-	-	167
4	62	3	3	4	3	-	1	7	-	-	7	126
3	4	10	16	-	-	-	-	-1	-	-	-1	128
6	35	11	11	3	3	-	-	5	-	2	3	130
1	•	-	1	1	-	1	-	3	-	2	1	131
2	•	2	3	1	1	-	-	2	-	1	1	134
3	22	1	1	2	2	-	-	4	-	1	3	135
4	59	6	8	12	10	2	-	18	1	3	14	136
1	•	2	3	2	2	-	-	2	-	-	2	137
3	20	5	10	3	2	-	1	7	-	2	5	138
-	-	1	4	-	-	-	-	-	-	-	-	141
7	51	7	10	3	3	-	-	4	-	2	2	142
3	22	9	11	13	9	3	1	20	-	5	15	143
3	41	5	7	1	1	-	-	1	-	1	-	144
5	9	7	8	1	1	-	-	1	-	-	1	146
4	23	20	33	13	13	-	-	13	-	-	13	147
-	-	1	3	2	1	1	-	3	-	2	1	149
-	-	2	2	-	-	-	-	1	-	1	-	153
-	-	5	4	2	1	-	1	4	-	1	3	154
2	•	2	4	2	1	1	-	4	-	2	2	155
5	18	25	42	6	5	1	-	9	-	3	6	156
4	7	4	8	7	7	-	-	9	-	2	7	200
1	•	5	10	2	2	-	-	3	-	1	2	161
5	22	2	6	-	-	-	-	-	-	-	-	164
-	-	6	8	4	4	-	-	4	-	-	4	169
8	79	14	19	11	9	1	1	15	-	1	14	170
-	-	2	1	1	1	-	-	2	-	1	1	174
1	•	6	13	3	3	-	-	1	-5	3	3	175
4	24	4	10	3	2	1	-	5	1	2	2	176
1	•	5	6	3	3	-	-	3	-	-	3	177
1	•	1	1	-	-	-	-	-	-	-	-	179
7	65	3	7	5	4	1	-	12	-	3	9	180
2	•	2	3	2	2	-	-	2	-	-1	3	182
2	•	6	9	3	3	-	-	-3	-7	1	3	185
1	•	-	3	1	1	-	-	1	-	-	1	187
4	21	3	7	-	-	-	-	1	-	1	-	188
1	•	1	2	-	-	-	-	-	-	-	-	192
2	•	1	3	2	1	-	1	4	-	3	1	193
3	9	6	7	3	3	-	-	4	1	-	3	194

Unterfranken

Gde Schl. Nr.	VGem Schl. Nr.	Gemeinde	Noch: Bautätigkeit und Wohnungswesen					Fremdenverkehr			
			Bestand an Wohngebäuden insgesamt (ohne Wohnheime)	Bestand an Wohnungen in Wohn- und Nichtwohngebäuden (ohne Wohnungen in Wohnheimen)				Räume insgesamt	Gästebetten im Juni (Angebot)	Gästeankünfte	Gästeübernachtungen
				insgesamt	davon mit ... Räumen						
					1 oder 2	3 oder 4	5 oder mehr				
31. Dezember 2010							2010				
			104	105	106	107	108	109	110	111	112
678 Noch Lkr Schweinfurt											
168		Poppenhausen .....	1330	1920	34	568	1318	10481	•	•	•
170		Röthlein .....	1270	1876	29	642	1205	9905	–	–	–
174		Schonungen .....	2464	3750	120	1398	2232	19247	152	5518	11943
175	643	Schwanfeld .....	570	806	39	228	539	4399	–	–	–
176		Schwebheim .....	1072	1866	75	709	1082	9336	–	–	–
178		Sennfeld .....	1031	2088	112	1050	926	9498	•	•	•
181		Stadtlauringen, M .....	1381	1752	43	455	1254	9787	200	5003	14032
183	642	Sulzheim .....	597	791	11	172	608	4615	•	•	•
186		Üchtelhausen .....	1241	1670	50	431	1189	9204	–	–	–
190		Waigolshausen .....	867	1206	30	351	825	6673	–	–	–
192		Wasserlosen .....	1046	1362	26	318	1018	7873	•	•	•
193		Werneck, M .....	3087	4377	164	1236	2977	23903	180	10214	17355
196	643	Wipfeld .....	320	439	10	144	285	2396	•	•	•
444		Gemeindefreie Gebiete .....	–	–	–	–	–	–	–	–	–
Insgesamt			33086	51135	1804	17397	31934	267417	1289	49325	106805
dar. Verwaltungsgemeinschaft(en)											
		642 Gerolzhofen .....	4726	7121	251	2240	4630	38530	•	•	•
		643 Schwanfeld .....	890	1245	49	372	824	6795	•	•	•
<b>679 Lkr Würzburg</b>											
165	651	Altertheim .....	612	906	27	317	562	4732	–	–	–
114	644	Aub, St .....	476	631	19	177	435	3595	•	1961	8853
117	645	Bergtheim .....	1061	1537	36	399	1102	8554	•	•	•
118	654	Bieberehren .....	283	359	12	89	258	2076	•	•	•
122	648	Bütthard, M .....	419	554	15	142	397	3225	–	–	–
124	646	Eibelstadt, St .....	837	1379	91	470	818	6953	•	•	•
167	647	Eisenheim, M .....	410	547	22	170	355	2938	•	3811	7955
126		Eisingen .....	835	1409	73	479	857	7132	•	•	•
128	652	Erlabrunn .....	509	752	53	211	488	3941	129	6342	13058
130	647	Estenfeld .....	1325	2121	133	688	1300	10920	–	•	•
131	646	Frickenhäuser a.Main, M .....	457	665	38	244	383	3333	281	24265	48401
134		Gaukönigshofen .....	727	993	35	250	708	5716	•	•	•
135	644	Gelchsheim, M .....	253	348	5	105	238	1989	–	–	–
136		Gerbrunn .....	1096	3316	604	1483	1229	13657	•	•	•
137	650	Geroldshausen .....	379	495	8	114	373	2809	–	–	–
138	648	Giebelstadt, M .....	1424	2405	78	741	1586	12655	•	•	•
141	655	Greußenheim .....	441	651	25	218	408	3397	–	–	–
142		Güntersleben .....	1065	1808	96	679	1033	8939	44	1890	5846
143		Hausen b.Würzburg .....	681	923	17	228	678	5222	80	10141	11290
144	649	Helmstadt, M .....	771	1090	31	322	737	5903	•	•	•
146	655	Hettstadt .....	986	1500	64	459	977	7818	–	–	–
147		Höchberg, M .....	2678	4947	470	1929	2548	23550	128	9188	16052
149	649	Holzkirchen .....	330	447	9	138	300	2402	•	•	•
153	650	Kirchheim .....	675	1016	36	298	682	5544	–	–	–
154	651	Kist .....	728	1210	52	429	729	6103	•	•	•
155		Kleinrinderfeld .....	611	960	35	307	618	5047	•	•	•
156		Kürnach .....	1186	1840	77	538	1225	9846	•	•	•
200		Leinach .....	1079	1451	90	500	861	7327	•	•	•
161	652	Margetshöchheim .....	1067	1516	83	438	995	7914	•	•	•
164		Neubrunn, M .....	753	1073	31	313	729	5712	•	•	•
169	645	Oberpleichfeld .....	314	430	17	94	319	3390	–	–	–
170		Ochsenfurt, St .....	3153	5547	300	2258	2989	27293	249	9079	19233
174	647	Prosselsheim .....	336	481	12	130	339	2756	•	•	•
175		Randersacker, M .....	1015	1779	180	709	890	8332	186	14837	22078
176		Reichenberg, M .....	1297	1897	100	558	1239	10182	•	•	•
177	649	Remlingen, M .....	516	726	21	238	467	3872	–	–	–
179	654	Riedenheim .....	231	288	4	57	227	1811	–	–	–
180		Rimpar, M .....	2078	3456	166	1315	1975	17207	68	3844	4910
182	654	Röttingen, St .....	536	785	31	251	503	4286	•	•	•
185		Rottendorf .....	1380	2441	109	850	1482	12445	•	•	•
187	646	Sommerhausen, M .....	548	894	34	334	526	4509	251	17670	32074
188	644	Sonderhofen .....	240	313	8	85	220	1847	–	–	–
192	654	Tauberrettersheim .....	261	325	7	80	238	1845	•	•	•
193		Theilheim .....	656	1025	45	326	654	5328	–	–	–
194		Thüngersheim .....	803	1157	45	370	742	5966	•	•	•

Straßenverkehrsunfälle				Einrichtungen für ältere Menschen				Empfänger von Sozialhilfe nach SGB XII			Gde Schl. Nr.
Straßenverkehrsunfälle insgesamt	davon Unfälle mit		dabei Verunglückte	Einrichtungen insgesamt	verfügbare Plätze	Bewohner	Personal (Beschäftigte)	3. Kapitel "Hilfe zum Lebensunterhalt"	4. Kapitel "Grund-sicherung im Alter und bei Erwerbs-minderung"	5. bis 9. Kapitel "Sonstige Hilfen"	
	Personen-schaden	nur Sach-schaden									
2010				am 15. Dezember 2010				am 31. Dezember 2010			
113	114	115	116	117	118	119	120	121	122	123	
34	21	13	33	-	-	-	-	3	10	3	168
10	10	-	10	-	-	-	-	•	5	6	170
33	24	9	36	-	-	-	-	8	27	112	174
1	-	1	-	-	-	-	-	3	3	4	175
20	13	7	24	-	-	-	-	3	11	5	176
20	16	4	24	-	-	-	-	-	24	366	178
18	14	4	17	2	195	172	149	37	33	82	181
8	6	2	6	-	-	-	-	-	5	3	183
12	7	5	8	-	-	-	-	•	5	3	186
7	6	1	10	-	-	-	-	-	•	•	190
26	14	12	18	-	-	-	-	-	12	6	192
84	60	24	85	2	243	242	142	86	107	194	193
2	2	-	3	-	-	-	-	-	4	-	196
-	-	-	-	-	-	-	-	-	-	-	444
502	376	126	533	8	785	756	565	206	466	1025	
58	49	9	69	1	142	139	113	-	-	-	
3	2	1	3	-	-	-	-	-	-	-	
3	2	1	3	-	-	-	-	•	9	4	165
3	3	-	3	1	63	57	33	5	9	11	114
16	13	3	16	-	-	-	-	3	8	-	117
4	4	-	4	-	-	-	-	-	3	•	118
4	4	-	6	-	-	-	-	-	•	•	122
7	4	3	6	-	-	-	-	•	5	4	124
4	3	1	5	-	-	-	-	-	•	•	167
6	6	-	7	-	-	-	-	-	169	189	366
2	1	1	1	-	-	-	-	-	5	•	128
24	20	4	37	-	-	-	-	4	10	7	130
4	3	1	5	-	-	-	-	•	3	-	131
8	5	3	5	-	-	-	-	-	9	•	134
4	3	1	4	-	-	-	-	-	•	•	135
12	5	7	7	1	26	24	16	10	31	14	136
3	3	-	3	-	-	-	-	-	4	4	137
30	26	4	44	2	150	54	39	8	18	12	138
4	2	2	2	-	-	-	-	-	5	•	141
5	3	2	3	-	-	-	-	•	15	7	142
23	18	5	30	-	-	-	-	-	10	4	143
28	20	8	30	-	-	-	-	-	4	6	144
15	13	2	20	-	-	-	-	9	17	9	146
19	14	5	23	1	38	38	27	14	39	37	147
3	3	-	7	-	-	-	-	-	•	•	149
5	5	-	5	-	-	-	-	•	6	4	153
42	31	11	51	-	-	-	-	3	7	5	154
1	1	-	1	-	-	-	-	3	9	-	155
15	11	4	14	-	-	-	-	•	13	11	156
11	6	5	6	-	-	-	-	•	5	4	200
8	6	2	8	-	-	-	-	-	6	5	161
8	6	2	10	-	-	-	-	-	11	•	164
3	1	2	1	-	-	-	-	-	•	•	169
42	35	7	38	3	247	199	157	35	108	157	170
6	5	1	7	-	-	-	-	•	4	-	174
24	14	10	17	-	-	-	-	-	9	•	175
38	27	11	44	-	-	-	-	•	18	7	176
4	2	2	4	-	-	-	-	-	•	3	177
6	5	1	8	-	-	-	-	-	•	3	179
35	25	10	33	1	15	15	10	•	23	15	180
5	5	-	7	1	119	110	69	9	12	21	182
17	13	4	15	1	30	30	19	3	14	8	185
10	8	2	12	-	-	-	-	•	•	20	187
-	-	-	-	-	-	-	-	-	-	-	188
1	-	1	-	-	-	-	-	-	5	•	192
8	6	2	7	-	-	-	-	•	5	5	193
5	3	2	3	-	-	-	-	•	4	12	194

Unterfranken

Gde Schl. Nr.	VGem Schl. Nr.	Gemeinde	Lohn- und Einkommensteuer								
			Lohn- und Einkommensteuerpflichtige	Gesamtbetrag der Einkünfte		Lohn- und Einkommensteuer		Arbeitnehmer (=Lohnsteuerfälle)		Bruttolohn	
				insgesamt	je Steuerpflichtigen	insgesamt	je Steuerpflichtigen	insgesamt	je 1000 Einwohner	insgesamt	je Arbeitnehmer
			Anzahl	1000 €	€	1000 €	€	Anzahl		1000 €	€
			2007								
			124	125	126	127	128	129	130	131	132
<b>678 Noch Lkr Schweinfurt</b>											
168		Poppenhausen .....	1993	59450	29830	9066	4549	2169	526	54348	25057
170		Röthlein .....	2367	70410	29747	11392	4813	2716	561	64021	23572
174		Schonungen .....	4176	125527	30059	20825	4987	4595	569	110294	24003
175	643	Schwanfeld .....	964	28112	29162	4335	4497	1062	539	25537	24046
176		Schwebheim .....	2150	70829	32944	12483	5806	2325	566	57065	24544
178		Sennfeld .....	2142	59621	27834	9027	4214	2315	584	51428	22215
181		Stadtlauringen, M .....	2018	56039	27770	8710	4316	2118	490	47949	22639
183	642	Sulzheim .....	971	28388	29236	4168	4292	1091	544	26271	24080
186		Üchtelhausen .....	2009	58969	29352	9329	4643	2188	558	53566	24482
190		Waigolshausen .....	1464	41074	28056	6014	4108	1633	571	38644	23664
192		Wasserlosen .....	1711	46127	26959	6475	3785	1900	554	44231	23279
193		Werneck, M .....	5247	156593	29844	25182	4799	5718	543	135223	23649
196	643	Wipfeld .....	558	15027	26929	2199	3942	602	531	14100	23422
444		Gemeindefreie Gebiete .....	-	-	-	-	-	-	-	-	-
		Insgesamt	58152	1715846	29506	272613	4688	63322	552	1497811	23654
dar. Verwaltungsgemeinschaft(en)											
		642 Gerolzhofen .....	7898	232215	29402	35899	4545	8304	514	196301	23639
		643 Schwanfeld .....	1522	43138	28343	6534	4293	1664	536	39637	23820
<b>679 Lkr Würzburg</b>											
165	651	Altertheim .....	894	23068	25803	2912	3257	983	465	21773	22150
114	644	Aub, St .....	727	23031	31680	3427	4713	744	476	17102	22987
117	645	Bergtheim .....	1706	52086	30531	7511	4403	1938	552	48014	24775
118	654	Bieberehren .....	412	10067	24434	1180	2865	439	452	9550	21754
122	648	Bütthard, M .....	578	17919	31002	2703	4677	567	433	13405	23642
124	646	Eibelstadt, St .....	1420	56985	40131	10862	7649	1514	537	41713	27552
167	647	Eisenheim, M .....	609	16587	27236	2418	3971	628	470	14103	22457
126		Eisingen .....	1683	53564	31826	9108	5412	1815	503	45807	25238
128	652	Erlabrunn .....	751	25860	34434	4545	6052	817	507	22252	27236
130	647	Estenfeld .....	2341	80315	34308	12964	5538	2523	524	68571	27178
131	646	Frickenhäuser a.Main, M .....	632	20292	32108	3536	5594	650	511	14845	22838
134		Gaukönigshofen .....	1194	38364	32131	5737	4805	1279	523	31711	24794
135	644	Gelchsheim, M .....	396	10130	25580	1274	3217	409	507	8818	21560
136		Gerbrunn .....	3190	104371	32718	17732	5559	3372	529	87633	25988
137	650	Geroldshausen .....	565	16348	28934	2424	4290	588	449	14018	23840
138	648	Giebelstadt, M .....	2266	71011	31338	11094	4896	2398	484	57467	23965
141	655	Greußenheim .....	750	21309	28412	3034	4046	834	507	19251	23083
142		Güntersleben .....	2118	63753	30100	9603	4534	2350	534	57284	24376
143		Hausen b.Würzburg .....	1150	38884	33812	6636	5770	1284	539	34468	26844
144	649	Helmstadt, M .....	1332	39587	29720	5742	4311	1501	572	36024	24000
146	655	Hettstadt .....	1847	59801	32377	9659	5229	2039	539	53153	26068
147		Höchberg, M .....	4510	174283	38644	32301	7162	4654	493	132559	28483
149	649	Holzkirchen .....	439	12928	29450	1975	4498	474	499	11706	24696
153	650	Kirchheim .....	1127	35205	31238	5397	4789	1249	558	30955	24784
154	651	Kist .....	1287	41058	31902	6208	4824	1428	582	36734	25724
155		Kleinrinderfeld .....	948	27929	29461	4381	4621	1031	473	24364	23631
156		Kürnach .....	1996	73641	36894	12475	6250	2245	504	63348	28217
200		Leinach .....	1404	42731	30435	6700	4772	1519	473	38447	25311
161	652	Margetshöchheim .....	1665	63460	38114	11726	7043	1812	562	48982	27032
164		Neubrunn, M .....	1015	29986	29543	4361	4296	1097	494	25859	23572
169	645	Oberpleichfeld .....	464	14321	30864	2248	4846	502	472	12275	24452
170		Ochsenfurt, St .....	5579	439936	78856	139859	25069	5899	516	136644	23164
174	647	Prosselsheim .....	548	16638	30361	2505	4570	589	484	14963	25404
175		Randersacker, M .....	1672	54102	32358	8754	5236	1707	495	43526	25499
176		Reichenberg, M .....	1963	64534	32875	10488	5343	2081	513	52427	25193
177	649	Remlingen, M .....	672	19284	28696	2757	4102	706	459	16607	23523
179	654	Riedenheim .....	310	9182	29619	1243	4011	330	429	8125	24621
180		Rimpar, M .....	3579	112895	31544	17766	4964	3910	507	101098	25856
182	654	Röttingen, St .....	871	25298	29045	3511	4031	898	536	20614	22955
185		Rottendorf .....	2547	80804	31725	12707	4989	2782	524	71701	25773
187	646	Sommerhausen, M .....	805	31962	39704	6192	7692	800	479	24719	30899
188	644	Sonderhofen .....	320	8541	26689	1029	3216	328	391	6892	21012
192	654	Tauberrettersheim .....	335	14937	44589	3083	9204	357	423	8904	24941
193		Theilheim .....	1101	35450	32198	5477	4975	1235	509	31613	25598
194		Thüngersheim .....	1258	40063	31847	6320	5024	1358	504	34077	25094



Kommunale Finanzen													Gde Schl. Nr.
Gemeindesteuereinnahmen					Hebesätze			Steuer- ein- nahmen ins- gesamt	Real- steuer- aufbrin- gungs- kraft	Steuer- ein- nahme- kraft	Schlüssel- zuweisungen an die Gemeinden		
ins- gesamt	darunter				Grundsteuer		Gewer- be- steuer						
	Grundsteuer		Gewerbe- steuer (netto)	Gemeindean- teil an der Ein- kommen- und Umsatzsteuer	A	B							
	A	B											
1000 €					%			€ je Einwohner					
2010												2011	
133	134	135	136	137	138	139	140	141	142	143	144	145	
2268	41	347	378	1496	300	320	350	563	233	584	228	217	168
2817	22	371	643	1771	290	290	330	591	299	633	179	139	170
4245	65	717	423	3029	350	350	350	537	177	547	228	230	174
1055	17	178	161	694	350	350	350	544	217	554	241	185	175
3073	9	472	910	1676	280	280	380	762	430	793	-	47	176
3618	13	462	1506	1632	350	280	370	921	634	959	-	-	178
1998	63	281	386	1261	300	300	300	470	246	514	287	202	181
957	45	114	100	696	326	297	350	481	163	500	219	211	183
1901	43	297	149	1404	330	330	360	492	149	502	258	226	186
1402	70	197	104	1026	370	350	360	492	144	495	249	214	190
1479	64	177	150	1081	280	280	300	438	165	472	281	229	192
6372	147	814	1598	3785	330	330	350	611	306	631	212	188	193
519	15	84	51	366	330	320	330	465	169	483	228	234	196
-	-	-	-	-	-	-	-	-	-	-	-	-	444
77773	1157	9545	24672	42180	314	300	335	687	421	736	173	151	
9517	263	1465	2150	5607	323	303	317	596	334	646	148	125	
1574	33	262	212	1060	340	340	345	515	200	528	236	203	
796	35	99	102	556	300	250	300	388	172	428	320	290	165
1000	50	139	286	521	395	395	395	660	330	633	94	184	114
1872	67	237	269	1295	320	300	330	546	219	575	216	171	117
382	30	56	25	269	380	380	380	402	119	396	330	303	118
916	89	71	345	408	350	300	320	710	530	770	195	134	122
2834	15	461	1027	1328	350	350	350	999	659	1035	-	-	124
552	27	86	84	352	310	310	330	418	191	441	316	268	167
2020	6	241	370	1398	290	300	320	557	237	593	192	165	126
853	6	131	116	599	350	330	400	519	167	524	217	163	128
4093	38	423	1636	1987	330	330	330	856	596	918	139	82	130
671	17	134	109	409	360	350	350	543	247	556	209	234	131
1821	124	177	653	863	380	360	320	737	510	784	221	114	134
474	58	67	86	259	390	390	390	597	271	573	191	215	135
3913	8	581	588	2727	340	340	350	607	222	622	184	165	136
559	23	83	77	373	300	300	310	428	191	459	246	248	137
3370	124	545	1036	1647	320	320	320	669	458	727	-	173	138
1411	25	127	756	501	310	320	320	891	818	998	-	-	141
2133	18	309	189	1610	310	310	320	490	155	513	218	192	142
1379	45	144	342	844	330	315	360	582	276	597	198	171	143
2387	33	214	1058	1078	320	300	320	914	716	1014	79	-	144
1993	19	240	273	1456	290	290	320	545	202	580	190	117	146
7649	6	927	2338	4368	300	300	350	810	417	849	113	108	147
545	8	64	150	321	290	290	310	590	352	651	241	168	149
1376	33	184	276	878	350	350	340	626	277	643	136	99	153
1467	2	179	206	1076	290	290	330	606	219	640	134	119	154
1177	14	182	295	682	340	340	340	557	294	579	172	171	155
3063	23	379	852	1802	300	310	320	682	389	736	75	48	156
1507	36	242	227	997	300	300	320	474	215	508	279	247	200
2050	6	248	234	1560	300	300	400	633	180	646	118	85	161
1170	23	161	247	735	300	300	300	541	289	593	220	208	164
506	22	65	80	338	300	300	300	474	220	514	228	203	169
12956	117	1137	7440	4249	330	310	330	1151	1074	1270	-	-	170
618	59	78	75	403	350	330	300	512	222	536	237	183	174
2231	31	286	494	1415	330	330	330	650	309	682	214	153	175
2603	62	284	699	1551	300	300	380	650	315	663	133	74	176
739	28	95	117	497	300	300	320	495	217	527	254	217	177
383	55	41	57	228	380	380	340	508	223	506	280	242	179
4858	41	671	1065	3052	340	340	370	626	271	632	59	89	180
2446	44	206	1528	667	380	380	320	1483	1518	1658	-	-	182
10563	26	496	7623	2413	260	275	320	1999	2270	2315	-	-	185
1247	20	157	324	743	320	320	350	756	385	786	105	120	187
342	63	40	63	174	350	350	300	416	250	438	356	302	188
319	18	59	28	213	395	395	395	376	122	366	333	322	192
1219	18	155	154	889	300	300	330	504	180	530	226	206	193
1494	38	221	278	953	600	350	380	564	218	559	202	158	194

Unterfranken

Gde Schl. Nr.	VGem Schl. Nr.	Gemeinde	Gebiet										
			Fläche am 31. Dezember 2010	davon wurden genutzt als									darunter (Sp. 1) Siedlungs- und Verkehrsfläche
				Gebäude- und Freifläche	Betriebsfläche	Erholungsfläche	Verkehrsfläche		Landwirtschaftsfläche	Waldfläche	Wasserfläche	Flächen anderer Nutzung	
							insgesamt	dar. Straßen, Wege, Plätze					
km²	ha (10 000 m²)												
			1	2	3	4	5	6	7	8	9	10	11
679 Noch Lkr Würzburg													
196	649	Uettingen .....	13,53	78	11	7	94	94	697	440	19	7	190
201		Unterpleichfeld .....	23,93	109	1	5	140	139	1872	244	14	6	256
202		Veitshöchheim .....	10,76	285	2	24	91	77	387	248	22	17	407
204		Waldbrunn .....	6,62	70	2	5	80	80	468	28	6	4	158
205		Waldbüttelbrunn .....	19,16	150	18	10	145	145	1151	410	14	18	310
206	646	Winterhausen, M .....	8,73	41	27	22	86	70	506	132	33	25	159
209		Zell a.Main, M .....	9,96	92	0	5	52	52	378	441	17	12	151
444		Gemeindefreie Gebiete .....	55,14	2	-	0	203	203	39	5269	1	1	205
		Insgesamt	968,40	5014	503	454	6313	5835	61820	20786	1063	886	11983
dar. Verwaltungsgemeinschaft(en)													
	644	Aub .....	52,09	181	39	13	280	278	4366	269	43	18	479
	645	Bergtheim .....	35,14	150	8	24	205	178	2850	246	16	15	386
	646	Eibelstadt .....	33,56	225	72	56	320	299	1904	546	172	61	613
	647	Estenfeld .....	49,72	219	36	21	363	345	3541	652	76	64	616
	648	Giebelstadt .....	84,32	288	11	25	628	384	6696	712	54	18	955
	649	Helmstadt .....	65,19	267	48	21	416	415	3756	1937	40	35	725
	655	Hettstadt .....	31,59	137	5	8	178	173	2103	690	14	23	330
	650	Kirchheim .....	29,37	149	97	9	151	127	2234	256	15	25	312
	651	Kist .....	27,94	119	10	14	201	201	1878	538	20	14	341
	652	Margetshöchheim .....	10,68	116	4	20	90	86	545	201	75	16	231
	654	Röttingen .....	74,57	196	13	18	423	421	4669	1992	68	78	649

Bevölkerungsstand																		
Bevölkerung am				Bevölkerungs- zu- bzw. -ab- nahme (-) in % 2010 gegenüber		Einwohner je km <sup>2</sup>		Von der Bevölkerung am 31. Dezember 2010 waren ... Jahre alt								Gde Schl. Nr.		
27. Mai 1970	25. Mai 1987	31. Dezember 2010						1970	2010	unter 6	6 bis unter 15	15 bis unter 18	18 bis unter 25	25 bis unter 30	30 bis unter 50		50 bis unter 65	65 oder mehr
		ins- gesamt	darunter männ- lich															
Gebietsstand 1. Januar 1994				1970	1987													
12	13	14	15	16	17	18	19	20	21	22	23	24	25	26	27			

1145	1401	1892	964	65,2	35,0	85	140	98	204	72	159	104	577	420	258	196
1999	2376	2821	1413	41,1	18,7	84	118	156	256	96	244	182	794	606	487	201
6422	8535	9956	4910	55,0	16,6	597	925	483	815	337	778	513	2787	2144	2099	202
1129	2061	2615	1270	131,6	26,9	170	395	149	229	88	227	151	726	648	397	204
3468	4066	5032	2525	45,1	23,8	181	263	250	494	157	382	250	1563	1055	881	205
1320	1209	1469	733	11,3	21,5	151	168	60	132	51	130	65	397	363	271	206
3244	3226	4335	2060	33,6	34,4	326	435	222	358	118	356	284	1295	859	843	209
-	-	-	-	-	-	-	-	-	-	-	-	-	-	-	-	444
121665	138261	159788	79164	31,3	15,6	126	165	8056	14326	5425	13414	8839	45801	34305	29622	
3640	3277	3137	1624	-13,8	-4,3	70	60	144	356	126	275	129	852	637	618	
3377	3782	4521	2269	33,9	19,5	96	129	251	445	215	429	248	1313	969	651	
6257	6127	7189	3522	14,9	17,3	186	214	327	596	249	568	358	2078	1624	1389	
5472	6557	7290	3626	33,2	11,2	110	147	369	699	269	557	353	2141	1523	1379	
5301	4960	6317	3212	19,2	27,4	63	75	397	610	223	563	400	1781	1342	1001	
5373	6024	6887	3516	28,2	14,3	82	106	376	667	241	564	381	1997	1485	1176	
2901	3486	5260	2611	81,3	50,9	92	167	250	530	213	460	270	1605	1161	771	
3128	3019	3484	1766	11,4	15,4	106	119	158	314	119	325	194	990	786	598	
3585	4068	4491	2211	25,3	10,4	128	161	212	410	164	380	264	1244	1041	776	
3233	4088	4899	2425	51,5	19,8	303	459	256	417	146	394	213	1419	1046	1008	
4688	4230	4202	2118	-10,4	-0,7	63	56	205	420	143	345	191	1089	832	977	

Unterfranken

Gde Schl. Nr.	VGem Schl. Nr.	Gemeinde	Bevölkerungsbewegung									Bildungs			
			Lebendgeborene		Gestorbene		Geburten- bzw. Sterbefall-überschuss (-)	Zugezogene		Fortgezogene		Wanderungs-gewinn bzw. -verlust (-)	Kindertageseinrichtungen		
			2009	2010	2009	2010		2009	2010	2009	2010		37	Plätze	Betreute Kinder
							insgesamt					von 3 bis unter 6 Jahren			
												am 1. März 2010			
		28	29	30	31	32	33	34	35	36	37	38	39	40	
679 Noch Lkr Würzburg															
196	649	Uettingen .....	9	24	12	18	6	96	96	83	97	-1	75	58	50
201		Unterpleichfeld .....	25	21	24	19	2	153	148	144	120	28	128	109	76
202		Veitshöchheim .....	81	74	91	81	-7	651	684	612	688	-4	467	399	212
204		Waldbrunn .....	19	28	14	19	9	173	148	143	141	7	125	86	54
205		Waldbüttelbrunn .....	39	34	44	52	-18	285	237	291	232	5	209	168	128
206	646	Winterhausen, M .....	10	9	4	5	4	97	55	95	78	-23	75	50	26
209		Zell a.Main, M .....	40	26	58	57	-31	360	416	365	292	124	230	174	95
444		Gemeindefreie Gebiete .....	-	-	-	-	-	-	-	-	-	-	-	-	-
		Insgesamt	1254	1270	1317	1341	-71	8935	8783	9185	8889	-106	7539	6258	3903
dar. Verwaltungsgemeinschaft(en)															
	644	Aub .....	17	20	51	33	-13	114	175	161	155	20	150	110	75
	645	Bergtheim .....	41	46	22	29	17	249	238	229	245	-7	257	173	117
	646	Eibelstadt .....	52	51	56	53	-2	468	367	459	389	-22	316	262	157
	647	Estenfeld .....	44	67	65	60	7	361	358	371	375	-17	354	302	187
	648	Giebelstadt .....	73	61	44	51	10	398	405	441	415	-10	316	290	191
	649	Helmstadt .....	50	68	46	54	14	345	274	348	342	-68	322	276	183
	655	Hettstadt .....	44	39	36	33	6	195	253	237	271	-18	277	249	141
	650	Kirchheim .....	22	26	32	33	-7	154	215	215	209	6	156	104	80
	651	Kist .....	35	24	30	26	-2	196	265	221	276	-11	262	164	103
	652	Margetshöchheim .....	41	36	32	37	-1	267	281	278	238	43	168	178	114
	654	Röttingen .....	29	31	57	53	-22	138	149	140	141	8	217	136	97

wesen											Erwerbstätigkeit					Gde Schl. Nr.
Volksschulen			Realschulen einschl. Realsch. z. sonderpädagog. Förderung			Gymnasien			Berufsschulen		Sozialversicherungspflichtig Beschäftigte am Arbeitsort					
Schulen	Schüler	Lehrer	Schulen	Schüler	Lehrer	Schulen	Schüler	Lehrer	Schulen	Schüler	insgesamt	männlich	weiblich	Ausländer		
am 1. Oktober 2010									am 20. Okt. 2010		am 30. Juni 2010					
41	42	43	44	45	46	47	48	49	50	51	52	53	54	55		
-	-	-	-	-	-	-	-	-	-	-	297	169	128	16	196	
2	223	15	-	-	-	-	-	-	-	-	307	189	118	38	201	
2	548	40	-	-	-	1	776	56	-	-	3400	1910	1490	127	202	
-	-	-	-	-	-	-	-	-	-	-	848	253	595	107	204	
2	495	36	-	-	-	-	-	-	-	-	1299	863	436	84	205	
-	-	-	-	-	-	-	-	-	-	-	75	39	36	4	206	
2	475	27	-	-	-	-	-	-	-	-	621	222	399	25	209	
-	-	-	-	-	-	-	-	-	-	-	-	-	-	-	444	
44	7798	526	2	1144	68	1	776	56	-	-	32579	17963	14616	1309		
1	87	6	-	-	-	-	-	-	-	-	597	344	253	•		
1	243	13	-	-	-	-	-	-	-	-	557	285	272	17		
2	248	14	-	-	-	-	-	-	-	-	1228	618	610	45		
2	286	20	-	-	-	-	-	-	-	-	817	467	350	•		
2	261	18	-	-	-	-	-	-	-	-	2149	1450	699	124		
2	457	31	-	-	-	-	-	-	-	-	1223	687	536	•		
-	-	-	-	-	-	-	-	-	-	-	673	420	253	28		
1	178	12	-	-	-	-	-	-	-	-	393	273	120	6		
1	164	10	-	-	-	-	-	-	-	-	481	253	228	13		
2	271	18	-	-	-	-	-	-	-	-	306	126	180	•		
2	261	17	-	-	-	-	-	-	-	-	1125	719	406	•		

Unterfranken

Gde Schl. Nr.	VGem Schl. Nr.	Gemeinde	Noch: Erwerbstätigkeit										
			Sozialversicherungspflichtig Beschäftigte am Arbeitsort					Sozialversicherungspflichtig Beschäftigte am Wohnort				Pendler-saldo	
			darunter im Wirtschaftsbereich					darunter (Sp. 52)		ins-gesamt			darunter
			Land- und Forstwirtschaft, Fischerei	Produzierendes Gewerbe	Handel, Verkehr, Gastgewerbe	Unternehmensdienstleister	öffentl. u. priv. Dienstleister	Einpendler		ins-gesamt	Auspendler		
								Anzahl	%		Anzahl	%	Anzahl
am 30. Juni 2010													
			56	57	58	59	60	61	62	63	64	65	66
679 Noch Lkr Würzburg													
196	649	Uettingen .....	15	88	106	52	36	218	73,4	721	642	89,0	-424
201		Unterpleichfeld .....	37	78	96	40	56	205	66,8	1088	986	90,6	-781
202		Veitshöchheim .....	•	1359	528	•	1077	2851	83,9	3219	2670	82,9	181
204		Waldbrunn .....	-	73	35	11	729	795	93,8	970	917	94,5	-122
205		Waldbüttelbrunn .....	•	703	401	117	•	1102	84,8	1844	1647	89,3	-545
206	646	Winterhausen, M .....	-	33	16	8	18	48	64,0	518	491	94,8	-443
209		Zell a.Main, M .....	-	96	118	67	340	510	82,1	1544	1433	92,8	-923
444		Gemeindefreie Gebiete .....	-	-	-	-	-	-	-	-	-	-	-
		Insgesamt	323	11315	9905	4351	6684	25688	78,8	58443	51552	88,2	-25864
dar. Verwaltungsgemeinschaft(en)													
	644	Aub .....	•	308	136	•	•	410	68,7	1149	962	83,7	-552
	645	Bergtheim .....	23	137	198	101	97	389	69,8	1835	1667	90,8	-1278
	646	Eibelstadt .....	•	210	497	•	181	972	79,2	2578	2322	90,1	-1350
	647	Estenfeld .....	•	216	220	•	•	647	79,2	2641	2471	93,6	-1824
	648	Giebelstadt .....	•	1212	428	322	•	1733	80,6	2431	2015	82,9	-282
	649	Helmstadt .....	•	•	454	•	159	904	73,9	2767	2448	88,5	-1544
	655	Hettstadt .....	•	87	277	•	209	535	79,5	2169	2031	93,6	-1496
	650	Kirchheim .....	7	193	111	•	•	286	72,8	1323	1216	91,9	-930
	651	Kist .....	•	105	186	•	135	338	70,3	1784	1641	92,0	-1303
	652	Margetshöchheim .....	•	•	85	•	93	221	72,2	1631	1546	94,8	-1325
	654	Röttingen .....	•	•	•	•	183	885	78,7	1576	1336	84,8	-451

Land- und Forstwirtschaft												Gde Schl. Nr.
Landwirtschaftliche Betriebe mit einer landwirtschaftlich genutzten Fläche von ... ha								Viehbestand am 1. März 2010				
unter 5	5	10	20	50	100 oder mehr	ins- gesamt	darunter 5 oder mehr ha LF	Rinder		Schweine	Schafe	
	bis unter							ins- gesamt	darunter Milch- kühe			
	10	20	50	100								
2010												
67	68	69	70	71	72	73	74	75	76	77	78	
3	2	7	1	-	2	15	12	•	-	1813	• 196	
1	3	12	12	10	8	46	45	538	30	7227	- 201	
2	2	1	2	4	1	12	10	-	-	-	- 202	
1	4	1	-	-	1	7	6	•	•	-	• 204	
1	3	1	3	7	3	18	17	-	-	935	• 205	
4	-	1	2	-	2	9	5	142	•	88	- 206	
-	-	1	1	-	-	2	2	-	-	•	• 209	
-	-	-	-	-	-	-	-	-	-	-	- 444	
181	184	340	471	214	120	1510	1329	17385	4270	72889	4886	
1	13	37	53	18	5	127	126	1999	•	6413	•	
-	5	21	19	7	8	60	60	875	•	1730	•	
43	7	22	10	3	2	87	44	•	•	•	•	
34	13	14	23	11	4	99	65	613	208	1307	•	
-	15	42	77	22	11	167	167	2606	•	8389	•	
5	8	28	9	8	12	70	65	554	•	•	711	
2	8	3	8	5	5	31	29	•	•	•	•	
1	5	6	15	10	6	43	42	176	•	4745	•	
-	13	6	9	5	5	38	38	302	76	•	•	
10	2	2	2	1	1	18	8	-	-	-	-	
20	13	26	50	31	2	142	122	3245	958	8966	•	

Unterfranken

Gde Schl. Nr.	VGem Schl. Nr.	Gemeinde	Gewerbeanzeigen		Verarbeitendes Gewerbe sowie Bergbau und Gewinnung von Steinen und Erden			Umwelt								
			An-meldun-gen	Ab-meldun-gen	Be-triebe	Be-schäf-tigte	Brutto-entgelte	Wasser-versorgung		Kanali-sation		Klär-anlagen		Wasser-ge-winnung	Wasser-pro-Kopf-Verbrauch	
								Angeschlossenene Einwohner								Anzahl
			insgesamt		am 30. September		1000 €		2010		2007					
			79	80	81	82	83	84	85	86	87	88	89	90	91	
679 Noch Lkr Würzburg																
196	649	Uettingen .....	21	14	1	•	•	1893	100,0	1890	99,8	1890	99,8	-	112,9	
201		Unterpleichfeld .....	43	23	-	-	-	2770	100,0	2770	100,0	2770	100,0	-	114,7	
202		Veitshöchheim .....	98	89	10	1104	47645	10024	100,0	10015	99,9	10015	99,9	83	116,2	
204		Waldbrunn .....	22	22	1	•	•	2554	100,0	2550	99,8	2550	99,8	127	105,1	
205		Waldbüttelbrunn .....	49	31	6	719	15782	5065	99,9	5053	99,7	5053	99,7	-	97,9	
206	646	Winterhausen, M .....	10	10	-	-	-	1501	100,0	1496	99,7	1496	99,7	41	113,2	
209		Zell a.Main, M .....	33	29	1	•	•	4214	100,0	4202	99,7	4202	99,7	4786	107,3	
444		Gemeindefreie Gebiete .....	-	-	-	-	-	-	-	-	-	-	-	-	-	
		Insgesamt	1638	1314	69	7348	249080	160136	99,7	159721	99,5	159701	99,5	6969	109,5	
dar. Verwaltungsgemeinschaft(en)																
	644	Aub .....	40	15	3	190	4046	3245	100,0	3228	99,5	3228	99,5	-	111,4	
	645	Bergtheim .....	45	23	-	-	-	4660	100,0	4658	100,0	4658	100,0	102	104,1	
	646	Eibelstadt .....	83	77	1	•	•	7266	100,0	7226	99,4	7226	99,4	228	129,7	
	647	Estenfeld .....	72	45	1	•	•	7339	99,2	7324	99,0	7324	99,0	144	106,4	
	648	Giebelstadt .....	106	87	1	•	•	6067	99,8	6052	99,6	6052	99,6	-	109,3	
	649	Helmstadt .....	64	50	5	•	•	7014	99,9	6964	99,2	6964	99,2	151	112,5	
	655	Hettstadt .....	60	33	2	•	•	5370	99,5	5347	99,1	5347	99,1	88	103,1	
	650	Kirchheim .....	48	41	3	•	•	3519	99,3	3520	99,3	3520	99,3	-	103,5	
	651	Kist .....	46	44	1	•	•	4546	99,0	4546	99,0	4546	99,0	91	114,5	
	652	Margetshöchheim .....	41	29	1	•	•	4842	99,8	4838	99,8	4838	99,8	151	103,5	
	654	Röttingen .....	30	19	5	712	23142	4217	99,1	4192	98,5	4172	98,1	-	109,1	



Bauhauptgewerbe		Bautätigkeit und Wohnungswesen										Gde Schl. Nr.
Betriebe	Be-schäftigte	Baugenehmigungen		Fertiggestellte Wohngebäude (Neuerrichtungen)			Fertiggestellte Wohnungen in Wohn- und Nichtwohngebäuden					
		Wohn-gebäude (Neuer-richtungen)	Wohnungen in Wohn- und Nichtwohn-gebäuden	ins-gesamt	davon mit ... Wohnung(en)			ins-gesamt	davon mit ... Räumen			
					1	2	3 oder mehr		1 oder 2	3 oder 4	5 oder mehr	
Ende Juni 2010		2010										
92	93	94	95	96	97	98	99	100	101	102	103	
1	•	2	3	-	-	-	-	-	-	-	-	196
3	21	21	29	6	6	-	-	10	-	-1	11	201
5	51	9	11	7	7	-	-	4	-	-1	5	202
-	-	14	16	2	1	1	-	3	1	-	2	204
5	38	9	13	4	2	2	-	6	1	1	4	205
1	•	2	6	-	-	-	-	-	-	-	-	206
1	•	5	6	7	5	2	-	9	2	-	7	209
-	-	-	-	-	-	-	-	-	-	-	-	444
132	1055	277	421	161	138	17	6	219	-4	44	179	
9	•	5	10	3	3	-	-	7	-	3	4	
4	56	12	18	11	11	-	-	12	1	-	11	
5	•	8	18	7	6	1	-	10	-	2	8	
7	•	17	18	4	4	-	-	7	-	3	4	
5	•	6	11	4	3	-	1	8	-	2	6	
5	•	13	19	6	5	1	-	7	-	3	4	
5	9	8	12	1	1	-	-	1	-	-	1	
1	•	4	5	2	2	-	-	3	-	1	2	
2	•	6	6	2	1	-	1	4	-	-	4	
4	•	15	26	2	2	-	-	2	-	1	1	
4	•	5	7	2	2	-	-	2	-	-1	3	

Unterfranken

Gde Schl. Nr.	VGem Schl. Nr.	Gemeinde	Noch: Bautätigkeit und Wohnungswesen					Fremdenverkehr			
			Bestand an Wohngebäuden insgesamt (ohne Wohnheime)	Bestand an Wohnungen in Wohn- und Nichtwohngebäuden (ohne Wohnungen in Wohnheimen)				Räume insgesamt	Gästebetten im Juni (Angebot)	Gästeankünfte	Gästeübernachtungen
				insgesamt	davon mit ... Räumen						
					1 oder 2	3 oder 4	5 oder mehr				
31. Dezember 2010							2010				
			104	105	106	107	108	109	110	111	112
679 Noch Lkr Würzburg											
196	649	Uettingen .....	483	791	30	283	478	4079	•	•	•
201		Unterpleichfeld .....	739	1154	27	335	792	6365	•	•	•
202		Veitshöchheim .....	2246	4957	339	2360	2258	22816	381	28144	49549
204		Waldbrunn .....	748	1120	73	321	726	5777	•	•	•
205		Waldbüttelbrunn .....	1407	2381	149	936	1296	11707	•	•	•
206	646	Winterhausen, M .....	499	674	16	188	470	3533	•	•	•
209		Zell a.Main, M .....	1075	2242	321	995	926	9572	•	•	•
444		Gemeindefreie Gebiete .....	–	–	–	–	–	–	–	–	–
		Insgesamt	44715	73712	4399	25948	43365	373867	2968	190502	368620
dar. Verwaltungsgemeinschaft(en)											
	644	Aub .....	969	1292	32	367	893	7431	•	1961	8853
	645	Bergtheim .....	1375	1967	53	493	1421	11944	•	•	•
	646	Eibelstadt .....	2341	3612	179	1236	2197	18328	•	•	•
	647	Estenfeld .....	2071	3149	167	988	1994	16614	•	•	•
	648	Giebelstadt .....	1843	2959	93	883	1983	15880	•	•	•
	649	Helmstadt .....	2100	3054	91	981	1982	16256	•	•	•
	655	Hettstadt .....	1427	2151	89	677	1385	11215	–	–	–
	650	Kirchheim .....	1054	1511	44	412	1055	8353	–	–	–
	651	Kist .....	1340	2116	79	746	1291	10835	•	•	•
	652	Margetshöchheim .....	1576	2268	136	649	1483	11855	•	•	•
	654	Röttingen .....	1311	1757	54	477	1226	10018	•	•	•

Straßenverkehrsunfälle				Einrichtungen für ältere Menschen				Empfänger von Sozialhilfe nach SGB XII			Gde Schl. Nr.
Straßenverkehrsunfälle insgesamt	davon Unfälle mit		dabei Verunglückte	Einrichtungen insgesamt	verfügbare Plätze	Bewohner	Personal (Beschäftigte)	3. Kapitel "Hilfe zum Lebensunterhalt"	4. Kapitel "Grundsicherung im Alter und bei Erwerbsminderung"	5. bis 9. Kapitel "Sonstige Hilfen"	
	Personenschaden	nur Sachschaden									
2010				am 15. Dezember 2010				am 31. Dezember 2010			
113	114	115	116	117	118	119	120	121	122	123	
16	12	4	24	-	-	-	-	4	7	4	196
19	16	3	26	-	-	-	-	•	8	•	201
35	26	9	34	1	94	91	74	11	67	208	202
19	15	4	26	-	-	-	-	6	11	•	204
20	15	5	25	1	38	37	22	12	17	16	205
8	6	2	8	-	-	-	-	-	•	•	206
26	22	4	37	2	127	127	102	16	27	35	209
-	-	-	-	-	-	-	-	-	-	-	444
668	505	163	742	15	947	782	568	344	803	1048	
7	6	1	7	1	63	57	33	-	-	-	
19	14	5	17	-	-	-	-	-	-	-	
29	21	8	31	-	-	-	-	-	-	-	
34	28	6	49	-	-	-	-	-	-	-	
34	30	4	50	2	150	54	39	-	-	-	
51	37	14	65	-	-	-	-	-	-	-	
19	15	4	22	-	-	-	-	-	-	-	
8	8	-	8	-	-	-	-	-	-	-	
45	33	12	54	-	-	-	-	-	-	-	
10	7	3	9	-	-	-	-	-	-	-	
16	14	2	19	1	119	110	69	-	-	-	

Unterfranken

Gde Schl. Nr.	VGem Schl. Nr.	Gemeinde	Lohn- und Einkommensteuer								
			Lohn- und Einkommensteuerpflichtige	Gesamtbetrag der Einkünfte		Lohn- und Einkommensteuer		Arbeitnehmer (=Lohnsteuerfälle)		Bruttolohn	
				insgesamt	je Steuerpflichtigen	insgesamt	je Steuerpflichtigen	insgesamt	je 1000 Einwohner	insgesamt	je Arbeitnehmer
			Anzahl	1000 €	€	1000 €	€	Anzahl		1000 €	€
			2007								
			124	125	126	127	128	129	130	131	132
679 Noch Lkr Würzburg											
196	649	Uettingen .....	847	26044	30748	4324	5106	885	469	23197	26211
201		Unterpleichfeld .....	1417	40219	28383	6048	4268	1499	544	33992	22676
202		Veitshöchheim .....	4835	159312	32950	26998	5584	5056	505	132793	26264
204		Waldbrunn .....	1171	41667	35583	7380	6302	1270	492	35044	27594
205		Waldbüttelbrunn .....	2295	76205	33205	12737	5550	2487	492	66648	26799
206	646	Winterhausen, M .....	689	22646	32867	3698	5367	744	495	19489	26195
209		Zell a.Main, M .....	2081	66770	32086	11094	5331	2211	523	57632	26066
444		Gemeindefreie Gebiete .....	-	-	-	-	-	-	-	-	-
		Insgesamt	76311	2745362	35976	515843	6760	81815	509	2082896	25459
dar. Verwaltungsgemeinschaft(en)											
	644	Aub .....	1443	41701	28899	5730	3971	1481	462	32812	22155
	645	Bergtheim .....	2170	66407	30602	9760	4498	2440	533	60289	24709
	646	Eibelsstadt .....	3546	131885	37193	24287	6849	3708	510	100766	27175
	647	Estenfeld .....	3498	113540	32458	17887	5114	3740	507	97637	26106
	648	Giebelstadt .....	2844	88930	31269	13797	4851	2965	473	70872	23903
	649	Helmstadt .....	3290	97843	29740	14797	4498	3566	510	87534	24547
	655	Hettstadt .....	2597	81110	31232	12693	4888	2873	529	72404	25202
	650	Kirchheim .....	1692	51553	30469	7821	4622	1837	517	44973	24482
	651	Kist .....	2181	64127	29402	9120	4181	2411	528	58507	24267
	652	Margetshöchheim .....	2416	89320	36970	16272	6735	2629	544	71234	27095
	654	Röttingen .....	1928	59484	30853	9018	4678	2024	475	47193	23317

Kommunale Finanzen													Gde Schl. Nr.
Gemeindesteuereinnahmen					Hebesätze			Steuer-einnahmen ins-gesamt	Real-steuer-aufbrin-gungs-kraft	Steuer-ein-nahme-kraft	Schlüssel-zuweisungen an die Gemeinden		
ins-gesamt	darunter				Grundsteuer		Gewerbe-steuer						
	Grundsteuer		Gewerbe-steuer (netto)	Gemeindean-teil an der Ein-kommen- und Umsatzsteuer	A	B							
	A	B											
1000 €					%			€ je Einwohner					
2010												2011	
133	134	135	136	137	138	139	140	141	142	143	144	145	
1246	17	167	441	619	320	330	340	660	431	697	227	197	196
1436	56	187	293	897	320	300	310	512	266	555	235	194	201
6774	11	897	1615	4229	260	260	300	680	393	767	71	138	202
1678	5	173	533	963	275	275	320	647	397	710	150	154	204
5179	27	457	2708	1982	300	300	320	1031	918	1159	-	-	205
760	10	116	85	546	360	360	340	509	166	517	239	202	206
2325	6	289	304	1721	300	280	350	545	187	572	206	165	209
-	-	-	-	-	-	-	-	-	-	-	-	-	444
117354	1780	13406	40254	61641	335	311	329	734	471	790	135	124	
1815	171	245	435	953	376	386	376	580	294	567	187	223	
2379	89	302	349	1633	315	300	322	529	220	561	219	179	
5512	62	868	1546	3026	344	345	349	764	424	789	110	110	
5263	124	587	1794	2743	335	327	329	720	461	769	187	132	
4286	213	615	1380	2055	332	318	320	677	473	736	40	165	
4917	86	540	1766	2515	310	307	324	711	482	773	179	123	
3404	44	367	1029	1957	301	300	320	650	389	706	133	81	
1934	55	267	353	1251	328	333	333	552	245	574	176	154	
2263	37	278	308	1632	299	274	319	506	197	543	220	197	
2902	12	379	349	2158	323	310	400	595	175	605	151	111	
3530	147	362	1638	1377	382	382	322	840	688	905	191	177	

Schwaben

Gde Schl. Nr.	VGem Schl. Nr.	Gemeinde	Gebiet										
			Fläche am 31. Dezember 2010	davon wurden genutzt als									darunter (Sp. 1) Siedlungs- und Verkehrsfläche
				Gebäude- und Frei- fläche	Betriebs- fläche	Er- holungs- fläche	Verkehrsfläche		Land- wirt- schaft- fläche	Wald- fläche	Wasser- fläche	Flächen anderer Nutzung	
							ins- gesamt	dar. Straßen, Wege, Plätze					
km <sup>2</sup>	ha (10 000 m <sup>2</sup> )												
1	2	3	4	5	6	7	8	9	10	11			

Regierungsbezirk Schwaben

Kreisfreie Städte

761	Augsburg .....	146,85	3946	59	727	1532	1317	4076	3474	457	415	6334
762	Kaufbeuren .....	40,03	883	40	45	532	300	1397	994	88	23	1489
763	Kempton (Allgäu) .....	63,28	1191	10	223	569	509	3492	659	139	45	2009
764	Memmingen .....	70,14	1088	41	68	531	489	3497	1709	52	29	1713
	Insgesamt	320,29	7109	150	1063	3164	2615	12461	6836	736	511	11545

Landkreise

771 Lkr Aichach-Friedberg

111	704 Adelzhausen .....	16,97	77	11	8	95	95	1103	385	12	6	185
112	Affing .....	44,82	247	24	26	238	177	3017	863	54	12	517
113	Aichach, St .....	92,87	754	65	66	528	502	4895	2874	85	20	1400
114	701 Aindling, M .....	31,40	201	5	12	151	151	1876	878	13	4	367
176	771 Baar (Schwaben) .....	16,91	94	6	2	71	71	793	715	8	1	170
122	704 Dasing .....	40,82	279	18	8	270	256	2693	758	25	31	559
129	704 Eurasburg .....	23,93	91	4	3	78	78	761	1448	4	4	175
130	Friedberg, St .....	81,27	861	29	62	458	427	4834	1746	90	47	1408
140	Hollenbach .....	26,10	131	2	8	106	106	1729	617	14	4	247
141	Inchenhofen, M .....	27,55	129	1	6	108	108	2077	411	21	2	245
142	Kissing .....	23,15	297	7	23	124	105	1331	399	130	4	449
144	703 Kühbach, M .....	37,50	219	8	23	210	193	2250	967	70	3	457
145	Merching .....	24,81	116	8	14	110	97	1967	84	165	19	243
146	705 Mering, M .....	26,83	311	3	14	164	135	1678	486	14	14	491
149	704 Obergriesbach .....	10,31	81	11	0	56	53	521	354	8	0	137
155	701 Petersdorf .....	19,50	97	1	5	97	97	1097	643	7	3	201
156	771 Pöttmes, M .....	82,55	367	14	33	383	382	4846	2542	57	14	791
158	Rehling .....	26,24	118	3	5	101	101	1831	485	58	23	227
160	Ried .....	29,22	136	2	3	124	124	2071	571	11	2	266
162	703 Schiltberg .....	29,79	105	10	4	120	120	1658	1062	14	7	232
163	705 Schmiechen .....	13,50	59	2	3	42	39	1016	183	37	8	105
165	704 Sielenbach .....	17,84	95	3	4	79	79	1270	275	13	45	179
168	705 Steindorf .....	16,20	53	-	1	56	56	1162	324	10	14	110
169	701 Todtenweis .....	20,26	69	4	5	79	79	1313	437	105	13	155
	Insgesamt	780,34	4988	239	338	3848	3632	47790	19504	1025	302	9317

dar. Verwaltungsgemeinschaft(en)

	701 Aindling .....	71,15	367	10	22	327	327	4287	1958	125	20	723
	704 Dasing .....	109,88	624	47	23	577	560	6349	3219	63	87	1235
	703 Kühbach .....	67,29	324	18	27	331	313	3907	2028	83	11	689
	705 Mering .....	56,53	423	5	18	262	230	3856	993	61	35	707
	771 Pöttmes .....	99,46	461	20	35	454	454	5639	3258	65	15	962

772 Lkr Augsburg

111	Adelsried .....	9,70	85	2	16	81	81	437	343	5	1	184
114	706 Allmannshofen .....	10,32	49	1	8	60	55	678	223	13	1	119
115	Altenmünster .....	41,20	213	15	15	198	198	1805	1824	41	10	439
117	Aystetten .....	9,35	89	1	6	33	33	97	706	1	2	129
121	Biberbach, M .....	36,89	165	28	8	197	195	1705	1513	60	13	377
125	Bobingen, St .....	50,28	541	36	85	238	214	2038	2001	73	15	872
126	707 Bonstetten .....	6,75	51	1	3	33	33	223	360	2	2	89
130	Diedorf, M .....	33,25	284	5	28	121	108	1318	1533	22	14	440
131	Dinkelscherben, M .....	67,70	326	13	13	359	321	3896	2070	81	12	707
134	706 Ehingen .....	9,65	55	0	2	57	57	708	133	7	3	115
136	706 Ellgau .....	13,91	61	2	3	44	44	1075	139	66	2	109
137	707 Emersacker .....	11,69	51	2	5	43	43	271	782	11	5	101
141	Fischach, M .....	30,21	213	5	10	113	105	1450	1206	19	3	343
145	Gablingen .....	26,75	217	31	32	130	118	1266	856	38	105	391
147	Gersthofen, St .....	33,96	685	37	57	354	333	1122	1056	51	33	1122
148	708 Gessertshausen .....	41,35	201	11	24	133	118	1555	2170	28	12	367
149	Graben .....	14,56	126	7	12	73	67	1216	17	4	2	216
151	710 Großaitingen .....	39,05	209	4	9	136	130	1904	1587	41	15	358
156	707 Heretsried .....	17,31	45	14	4	61	61	573	1022	8	4	122

Bevölkerungsstand																		
Bevölkerung am				Bevölkerungs- zu- bzw. -ab- nahme (-) in % 2010 gegenüber		Einwohner je km <sup>2</sup>		Von der Bevölkerung am 31. Dezember 2010 waren ... Jahre alt								Gde Schl. Nr.		
27. Mai 1970	25. Mai 1987	31. Dezember 2010						1970	2010	unter 6	6 bis unter 15	15 bis unter 18	18 bis unter 25	25 bis unter 30	30 bis unter 50		50 bis unter 65	65 oder mehr
		ins- gesamt	darunter männ- lich															
Gebietsstand 1. Januar 1994				1970	1987													
12	13	14	15	16	17	18	19	20	21	22	23	24	25	26	27			

## Regierungsbezirk Schwaben

### Kreisfreie Städte

254233	242819	264708	128345	4,1	9,0	1731	1803	13726	19825	7074	25619	19591	76107	48358	54408	761
43059	38946	41843	20043	-2,8	7,4	1076	1045	2139	3615	1274	3464	2446	11245	8208	9452	762
56663	59369	62060	29644	9,5	4,5	895	981	3244	5147	1909	5608	4154	15966	11843	14189	763
38623	38127	41025	19899	6,2	7,6	551	585	2152	3579	1287	3432	2524	11228	7979	8844	764
392578	379261	409636	197931	4,3	8,0	1226	1279	21261	32166	11544	38123	28715	114546	76388	86893	

### Landkreise

862	1084	1608	836	86,5	48,3	51	95	106	145	49	156	97	518	308	229	111
3559	4140	5277	2678	48,3	27,5	79	118	304	609	213	415	239	1687	952	858	112
13440	16202	20866	10157	55,3	28,8	145	225	1056	1981	728	1750	1229	6221	4200	3701	113
2954	3471	4291	2187	45,3	23,6	94	137	207	472	156	369	217	1307	869	694	114
891	1001	1147	570	28,7	14,6	53	68	57	129	42	101	57	345	233	183	176
3036	4173	5359	2714	76,5	28,4	74	131	334	541	224	424	279	1647	1016	894	122
949	1214	1639	822	72,7	35,0	40	68	114	149	48	160	74	535	339	220	129
19541	25580	28947	14124	48,1	13,2	240	356	1338	2720	1024	2124	1302	8276	5688	6475	130
1681	1996	2328	1210	38,5	16,6	64	89	116	241	95	238	114	699	446	379	140
1730	1937	2489	1264	43,9	28,5	63	90	172	295	94	221	174	746	420	367	141
6530	8561	11251	5531	72,3	31,4	282	486	593	1092	375	883	601	3450	2156	2101	142
2575	3165	4038	1981	56,8	27,6	69	108	240	533	161	321	167	1166	782	668	144
1772	2233	3112	1548	75,6	39,4	71	125	181	344	127	257	177	1001	542	483	145
6982	9152	13469	6602	92,9	47,2	260	502	712	1284	471	1125	738	4103	2634	2402	146
1059	1545	1969	986	85,9	27,4	103	191	92	206	89	180	75	587	416	324	149
1364	1645	1649	827	20,9	0,2	70	85	72	184	45	133	87	461	384	283	155
5539	5580	6282	3146	13,4	12,6	67	76	294	646	255	568	339	1860	1167	1153	156
1471	1956	2465	1260	67,6	26,0	56	94	145	259	87	209	154	755	491	365	158
1615	2357	2904	1446	79,8	23,2	55	99	157	329	105	239	150	867	640	417	160
1503	1637	1870	954	24,4	14,2	50	63	115	189	84	148	126	587	331	290	162
828	950	1175	591	41,9	23,7	61	87	63	145	46	92	63	362	240	164	163
1154	1222	1566	798	35,7	28,2	65	88	91	165	77	156	77	481	313	206	165
799	805	891	458	11,5	10,7	49	55	44	107	28	57	44	269	191	151	168
843	1187	1363	687	61,7	14,8	42	67	61	106	51	125	90	426	273	231	169
82677	102793	127955	63377	54,8	24,5	106	164	6664	12871	4674	10451	6670	38356	25031	23238	
5161	6303	7303	3701	41,5	15,9	73	103	340	762	252	627	394	2194	1526	1208	
7060	9238	12141	6156	72,0	31,4	64	110	737	1206	487	1076	602	3768	2392	1873	
4078	4802	5908	2935	44,9	23,0	61	88	355	722	245	469	293	1753	1113	958	
8609	10907	15535	7651	80,5	42,4	152	275	819	1536	545	1274	845	4734	3065	2717	
6430	6581	7429	3716	15,5	12,9	65	75	351	775	297	669	396	2205	1400	1336	
1326	1816	2232	1084	68,3	22,9	137	230	111	199	82	198	116	652	454	420	111
807	715	817	420	1,2	14,3	78	79	40	79	34	67	38	272	132	155	114
3096	3385	3757	1884	21,4	11,0	75	91	200	371	154	359	197	1061	804	611	115
1900	2383	2887	1400	51,9	21,1	203	309	125	269	100	196	106	817	641	633	117
2499	2758	3361	1653	34,5	21,9	68	91	159	372	134	282	153	951	684	626	121
12461	13553	16468	8036	32,2	21,5	248	328	851	1591	651	1484	819	4627	3219	3226	125
571	939	1238	608	116,8	31,8	85	183	61	125	33	89	48	371	248	263	126
5060	7400	9879	4762	95,2	33,5	152	297	487	947	376	719	397	2772	2076	2105	130
5814	6154	6509	3245	12,0	5,8	86	96	353	642	264	580	314	1808	1260	1288	131
738	805	996	510	35,0	23,7	77	103	59	111	38	97	30	307	194	160	134
786	843	1015	511	29,1	20,4	56	73	55	127	49	88	54	313	202	127	136
936	1012	1395	706	49,0	37,8	80	119	59	137	64	150	85	414	273	213	137
3397	3863	4568	2259	34,5	18,3	112	151	249	435	181	420	250	1322	964	747	141
3292	3940	4640	2346	40,9	17,8	123	173	186	434	175	404	250	1340	948	903	145
16986	17051	20805	10128	22,5	22,0	500	613	1121	1924	619	1516	1301	6319	3722	4283	147
2963	3862	4199	2076	41,7	8,7	72	102	181	403	158	322	193	1201	908	833	148
1234	1742	3399	1704	175,4	95,1	85	233	188	369	159	325	172	1084	655	447	149
3043	3620	4867	2425	59,9	34,4	78	125	243	513	226	414	191	1476	968	836	151
696	943	982	492	41,1	4,1	40	57	46	80	38	82	57	288	234	157	156

Schwaben

Gde Schl. Nr.	VGem Schl. Nr.	Gemeinde	Bevölkerungsbewegung									Bildungs												
			Lebend-geborene		Gestorbene		Geburten- bzw. Sterbe- fall- über- schuss (-)	Zugezogene		Fortgezogene		Wande- rungs- gewinn bzw. -ver- lust (-)	Kindertageseinrichtungen											
													ins- gesamt	Betreute Kinder										
			2009	2010	2009	2010	2009	2010	2009	2010	2009	2010		Plätze	von 3 bis unter 6 Jahren									
												am 1. März 2010												
												28	29	30	31	32	33	34	35	36	37	38	39	40

Regierungsbezirk Schwaben

Kreisfreie Städte

761	Augsburg .....	2250	2323	2943	2840	-517	15568	16433	14544	14859	1574	10093	9499	5886
762	Kaufbeuren .....	344	337	550	553	-216	2062	2105	1946	1929	176	1467	1418	1016
763	Kempton (Allgäu) .....	542	543	736	755	-212	3953	4040	3829	3775	265	2443	2376	1494
764	Memmingen .....	373	374	471	499	-125	2302	2288	2171	2231	57	1630	1531	999
	Insgesamt	3509	3577	4700	4647	-1070	23885	24866	22490	22794	2072	15633	14824	9395

Landkreise

771 Lkr Aichach-Friedberg

111	704 Adelzhausen .....	14	13	14	10	3	73	90	84	75	15	75	64	53
112	Affing .....	57	42	28	35	7	229	215	258	246	-31	242	229	146
113	Aichach, St .....	176	179	213	184	-5	1264	1164	1162	1179	-15	749	701	475
114	701 Aindling, M .....	37	42	32	47	-5	277	237	276	241	-4	144	131	68
176	771 Baar (Schwaben) .....	7	7	11	5	2	44	42	40	65	-23	50	42	28
122	704 Dasing .....	57	51	43	35	16	384	312	364	330	-18	230	211	140
129	704 Eurasburg .....	15	11	11	10	1	107	106	130	98	8	60	52	50
130	Friedberg, St .....	202	183	273	263	-80	1278	1191	1272	1221	-30	1141	1021	652
140	Hollenbach .....	19	17	19	25	-8	96	103	92	120	-17	75	65	50
141	Inchenhofen, M .....	21	25	16	15	10	134	102	131	115	-13	80	101	81
142	Kissing .....	87	76	68	79	-3	595	789	622	649	140	481	466	295
144	703 Kühbach, M .....	31	25	27	24	1	172	181	200	176	5	202	175	125
145	Merching .....	26	24	21	15	9	156	137	154	173	-36	145	121	86
146	705 Mering, M .....	103	137	132	110	27	865	832	647	688	144	567	546	324
149	704 Obergriesbach .....	11	17	9	18	-1	80	103	102	120	-17	75	68	45
155	701 Petersdorf .....	14	7	14	15	-8	81	74	99	70	4	75	61	34
156	771 Pöttmes, M .....	50	36	52	71	-35	482	436	490	467	-31	291	247	164
158	Rehling .....	17	22	15	11	11	132	123	104	117	6	112	113	61
160	Ried .....	29	30	20	17	13	128	166	150	132	34	75	66	52
162	703 Schiltberg .....	25	26	12	14	12	92	103	97	82	21	70	62	41
163	705 Schmiechen .....	9	11	4	4	7	67	38	70	61	-23	50	38	28
165	704 Sielenbach .....	16	15	10	7	8	56	71	51	64	7	50	36	32
168	705 Steindorf .....	5	7	6	7	-	31	30	40	41	-11	50	43	29
169	701 Todtenweis .....	8	12	8	11	1	41	58	66	65	-7	75	43	26
	Insgesamt	1036	1015	1058	1032	-17	6864	6703	6701	6595	108	5164	4702	3085
dar. Verwaltungsgemeinschaft(en)														
	701 Aindling .....	59	61	54	73	-12	399	369	441	376	-7	294	235	128
	704 Dasing .....	113	107	87	80	27	700	682	731	687	-5	490	431	320
	703 Kühbach .....	56	51	39	38	13	264	284	297	258	26	272	237	166
	705 Mering .....	117	155	142	121	34	963	900	757	790	110	667	627	381
	771 Pöttmes .....	57	43	63	76	-33	526	478	530	532	-54	341	289	192

772 Lkr Augsburg

111	Adelsried .....	16	17	18	11	6	112	122	127	156	-34	90	85	57
114	706 Allmannshofen .....	4	6	2	10	-4	26	30	64	36	-6	-	-	-
115	Altenmünster .....	35	30	31	31	-1	135	131	156	120	11	125	107	78
117	Aystetten .....	20	15	28	19	-4	195	198	164	180	18	113	109	60
121	Biberbach, M .....	20	19	28	21	-2	167	143	165	182	-39	100	89	68
125	Bobingen, St .....	113	125	161	147	-22	742	789	814	750	39	623	577	402
126	707 Bonstetten .....	7	8	7	9	-1	52	91	60	55	36	46	45	37
130	Diedorf, M .....	63	76	108	96	-20	572	545	514	556	-11	382	359	235
131	Dinkelscherben, M .....	61	57	85	74	-17	304	278	308	273	5	218	189	133
134	706 Ehingen .....	8	7	5	6	1	28	37	30	35	2	-	-	-
136	706 Ellgau .....	6	8	10	5	3	42	51	61	48	3	48	40	30
137	707 Emersacker .....	7	14	8	9	5	65	52	64	52	-	74	45	34
141	Fischach, M .....	36	32	28	44	-12	206	246	243	249	-3	263	219	123
145	Gablingen .....	26	31	34	26	5	273	226	292	277	-51	190	160	88
147	Gersthofen, St .....	172	175	219	199	-24	1441	1460	1149	1195	265	794	761	499
148	708 Gessertshausen .....	28	30	35	37	-7	174	204	207	245	-41	136	114	91
149	Graben .....	34	27	22	29	-2	228	252	252	257	-5	195	167	105
151	710 Großaitingen .....	43	32	34	39	-7	217	213	244	226	-13	165	146	128
156	707 Heretsried .....	11	5	8	5	-	57	25	55	54	-29	50	35	30



wesen											Erwerbstätigkeit				Gde Schl. Nr.
Volksschulen			Realschulen einschl. Realsch. z. sonderpädagog. Förderung			Gymnasien			Berufsschulen		Sozialversicherungspflichtig Beschäftigte am Arbeitsort				
Schu- len	Schüler	Lehrer	Schu- len	Schüler	Lehrer	Schu- len	Schüler	Lehrer	Schu- len	Schüler	ins- gesamt	männ- lich	weib- lich	Aus- länder	
am 1. Oktober 2010									am 20. Okt. 2010		am 30. Juni 2010				
41	42	43	44	45	46	47	48	49	50	51	52	53	54	55	

### Regierungsbezirk Schwaben

#### Kreisfreie Städte

47	13219	947	8	4194	237	11	10042	699	7	10637	124858	64226	60632	12019	761
10	2236	149	2	1596	95	2	2229	133	1	2148	14897	6496	8401	853	762
15	3470	247	3	2487	137	3	2975	205	3	4538	33492	16245	17247	2283	763
8	2501	177	2	1212	68	2	2015	133	2	3347	26252	14154	12098	2167	764
80	21426	1520	15	9489	537	18	17261	1170	13	20670	199499	101121	98378	17322	

#### Landkreise

1	119	8	-	-	-	-	-	-	-	-	197	127	70	•	111
1	224	13	-	-	-	-	-	-	-	-	979	631	348	43	112
5	1354	93	1	981	57	1	1084	62	1	1662	6429	3069	3360	328	113
1	436	25	-	-	-	-	-	-	-	-	718	372	346	54	114
-	-	-	-	-	-	-	-	-	-	-	316	158	158	•	176
1	324	26	-	-	-	-	-	-	-	-	1396	901	495	102	122
1	98	10	-	-	-	-	-	-	-	-	200	131	69	4	129
5	1514	100	1	882	50	1	1258	83	-	-	10043	5393	4650	1318	130
1	218	18	-	-	-	-	-	-	-	-	359	236	123	57	140
1	128	7	-	-	-	-	-	-	-	-	271	172	99	76	141
2	568	40	-	-	-	-	-	-	-	-	2484	1448	1036	175	142
1	359	23	-	-	-	-	-	-	-	-	810	552	258	52	144
1	323	22	-	-	-	-	-	-	-	-	547	252	295	21	145
3	812	54	1	675	40	-	-	-	-	-	2018	710	1308	135	146
-	-	-	-	-	-	-	-	-	-	-	163	102	61	9	149
2	167	10	-	-	-	-	-	-	-	-	81	49	32	3	155
1	365	24	-	-	-	-	-	-	-	-	1124	578	546	132	156
1	94	6	-	-	-	-	-	-	-	-	303	164	139	8	158
1	129	8	-	-	-	-	-	-	-	-	323	197	126	39	160
1	73	4	-	-	-	-	-	-	-	-	128	91	37	12	162
-	-	-	-	-	-	-	-	-	-	-	43	21	22	•	163
1	93	7	-	-	-	-	-	-	-	-	165	93	72	3	165
-	-	-	-	-	-	-	-	-	-	-	67	39	28	•	168
-	-	-	-	-	-	-	-	-	-	-	252	178	74	35	169
31	7398	498	3	2538	147	2	2342	145	1	1662	29416	15664	13752	2611	
3	603	35	-	-	-	-	-	-	-	-	1051	599	452	92	
4	634	51	-	-	-	-	-	-	-	-	2121	1354	767	•	
2	432	27	-	-	-	-	-	-	-	-	938	643	295	64	
3	812	54	1	675	40	-	-	-	-	-	2128	770	1358	•	
1	365	24	-	-	-	-	-	-	-	-	1440	736	704	•	
1	128	10	-	-	-	-	-	-	-	-	432	227	205	20	111
-	-	-	-	-	-	-	-	-	-	-	170	39	131	8	114
1	140	9	-	-	-	-	-	-	-	-	426	270	156	20	115
1	108	7	-	-	-	-	-	-	-	-	187	52	135	8	117
1	124	8	-	-	-	-	-	-	-	-	166	82	84	7	121
4	1066	79	1	725	43	-	-	-	-	-	4474	2770	1704	535	125
-	-	-	-	-	-	-	-	-	-	-	65	27	38	3	126
2	520	34	-	-	-	-	-	-	-	-	1592	795	797	87	130
3	641	40	-	-	-	-	-	-	-	-	989	512	477	41	131
-	-	-	-	-	-	-	-	-	-	-	21	14	7	•	134
-	-	-	-	-	-	-	-	-	-	-	117	75	42	5	136
1	91	6	-	-	-	-	-	-	-	-	190	112	78	7	137
2	621	44	-	-	-	-	-	-	-	-	2070	1273	797	167	141
1	181	9	-	-	-	-	-	-	-	-	572	371	201	24	145
5	1650	111	-	-	-	1	1050	72	-	-	11865	7563	4302	1264	147
1	150	10	-	-	-	-	-	-	-	-	508	245	263	39	148
1	141	8	-	-	-	-	-	-	-	-	367	210	157	14	149
2	394	26	-	-	-	-	-	-	-	-	554	298	256	32	151
-	-	-	-	-	-	-	-	-	-	-	38	20	18	•	156

Schwaben

Gde Schl. Nr.	VGem Schl. Nr.	Gemeinde	Noch: Erwerbstätigkeit										
			Sozialversicherungspflichtig Beschäftigte am Arbeitsort					Sozialversicherungspflichtig Beschäftigte am Wohnort				Pendler-saldo	
			darunter im Wirtschaftsbereich					darunter (Sp. 52)		ins-gesamt			darunter
			Land- und Forstwirtschaft, Fischerei	Produzierendes Gewerbe	Handel, Verkehr, Gastgewerbe	Unternehmensdienstleister	öffentl. u. priv. Dienstleister	Einpendler		Anzahl	%	Auspendler	
								Anzahl	%			Anzahl	%
am 30. Juni 2010													
			56	57	58	59	60	61	62	63	64	65	66

Regierungsbezirk Schwaben

Kreisfreie Städte

761	Augsburg .....	171	33999	24683	27010	38992	65901	52,8	90870	31913	35,1	33988
762	Kaufbeuren .....	17	3944	3184	1924	5828	7351	49,3	14365	6819	47,5	532
763	Kempten (Allgäu) .....	55	7261	11155	6409	8611	19768	59,0	22456	8732	38,9	11036
764	Memmingen .....	79	10572	5948	4177	5474	16429	62,6	14956	5133	34,3	11296
	Insgesamt	322	55776	44970	39520	58905	109449	54,9	142647	52597	36,9	56852

Landkreise

771 Lkr Aichach-Friedberg

111	704 Adelzhausen .....	5	71	45	41	35	139	70,6	608	550	90,5	-411
112	Affing .....	19	437	278	114	131	751	76,7	2043	1815	88,8	-1064
113	Aichach, St .....	20	2487	1389	777	1756	3550	55,2	7320	4441	60,7	-891
114	701 Aindling, M .....	22	162	176	160	198	484	67,4	1677	1443	86,0	-959
176	771 Baar (Schwaben) .....	4	128	177	.	.	255	80,7	465	404	86,9	-149
122	704 Dasing .....	8	516	610	62	200	1093	78,3	2027	1724	85,1	-631
129	704 Eurasburg .....	11	97	42	23	27	144	72,0	620	564	91,0	-420
130	Friedberg, St .....	37	3976	3632	710	1687	7575	75,4	9825	7357	74,9	218
140	Hollenbach .....	.	189	86	.	26	240	66,9	962	843	87,6	-603
141	Inchenhofen, M .....	79	89	60	8	35	107	39,5	963	799	83,0	-692
142	Kissing .....	7	1107	408	612	350	1925	77,5	4149	3590	86,5	-1665
144	703 Kühbach, M .....	15	489	141	40	125	582	71,9	1420	1192	83,9	-610
145	Merching .....	5	142	87	275	38	450	82,3	1127	1030	91,4	-580
146	705 Mering, M .....	5	491	586	427	509	1359	67,3	4761	4102	86,2	-2743
149	704 Obergriesbach .....	.	86	25	.	32	111	68,1	704	652	92,6	-541
155	701 Petersdorf .....	3	34	13	10	21	47	58,0	639	605	94,7	-558
156	771 Pöttmes, M .....	126	374	377	50	197	569	50,6	2374	1819	76,6	-1250
158	Rehling .....	18	126	34	35	90	207	68,3	988	892	90,3	-685
160	Ried .....	7	163	66	36	51	236	73,1	1124	1037	92,3	-801
162	703 Schiltberg .....	5	39	49	16	19	93	72,7	720	685	95,1	-592
163	705 Schmiechen .....	.	20	8	7	.	27	62,8	453	437	96,5	-410
165	704 Sielenbach .....	.	44	85	25	.	103	62,4	632	570	90,2	-467
168	705 Steindorf .....	.	40	16	.	.	45	67,2	316	294	93,0	-249
169	701 Todtenweis .....	-	174	27	.	.	208	82,5	577	533	92,4	-325
	Insgesamt	434	11481	8417	3486	5597	20300	69,0	46494	37378	80,4	-17078

dar. Verwaltungsgemeinschaft(en)

	701 Aindling .....	25	370	216	.	.	739	70,3	2893	2581	89,2	-1842
	704 Dasing .....	.	814	807	.	.	1590	75,0	4591	4060	88,4	-2470
	703 Kühbach .....	20	528	190	56	144	675	72,0	2140	1877	87,7	-1202
	705 Mering .....	.	551	610	.	.	1431	67,2	5530	4833	87,4	-3402
	771 Pöttmes .....	130	502	554	.	.	824	57,2	2839	2223	78,3	-1399

772 Lkr Augsburg

111	Adelsried .....	.	99	230	58	.	339	78,5	834	741	88,8	-402
114	706 Allmannshofen .....	.	16	.	5	127	148	87,1	256	234	91,4	-86
115	Altenmünster .....	-	300	43	27	56	241	56,6	1541	1356	88,0	-1115
117	Aystetten .....	.	42	.	46	69	138	73,8	903	854	94,6	-716
121	Biberbach, M .....	8	56	15	34	52	97	58,4	1318	1249	94,8	-1152
125	Bobingen, St .....	21	2232	756	679	786	2957	66,1	5906	4389	74,3	-1432
126	707 Bonstetten .....	-	4	26	15	20	48	73,8	434	417	96,1	-369
130	Diedorf, M .....	50	597	362	233	350	1233	77,4	3286	2927	89,1	-1694
131	Dinkelscherben, M .....	6	432	229	70	252	598	60,5	2253	1862	82,6	-1264
134	706 Ehingen .....	-	.	10	4	.	13	61,9	368	360	97,8	-347
136	706 Ellgau .....	.	84	23	.	5	80	68,4	390	353	90,5	-273
137	707 Emersacker .....	-	89	27	41	33	140	73,7	577	527	91,3	-387
141	Fischach, M .....	7	1220	230	388	225	1579	76,3	1792	1301	72,6	278
145	Gablingen .....	5	300	154	37	76	445	77,8	1733	1606	92,7	-1161
147	Gersthofen, St .....	23	4053	5046	1709	1034	9802	82,6	7857	5794	73,7	4008
148	708 Gessertshausen .....	36	198	92	98	84	359	70,7	1448	1299	89,7	-940
149	Graben .....	.	110	45	.	167	286	77,9	1319	1238	93,9	-952
151	710 Großaitingen .....	8	258	118	54	116	389	70,2	1775	1610	90,7	-1221
156	707 Heretsried .....	-	31	.	-	.	31	81,6	384	377	98,2	-346

Land- und Forstwirtschaft												Gde Schl. Nr.
Landwirtschaftliche Betriebe mit einer landwirtschaftlich genutzten Fläche von ... ha								Viehbestand am 1. März 2010				
unter 5	5	10	20	50	100 oder mehr	ins- gesamt	darunter 5 oder mehr ha LF	Rinder		Schweine	Schafe	
	bis unter							ins- gesamt	darunter Milch- kühe			
	10	20	50	100								
2010												
67	68	69	70	71	72	73	74	75	76	77	78	

### Regierungsbezirk Schwaben

#### Kreisfreie Städte

12	10	9	14	10	9	64	52	1163	•	1010	777	761
5	3	10	15	5	–	38	33	1808	938	4	•	762
9	10	26	48	9	2	104	95	6727	•	31	•	763
6	10	31	37	9	2	95	89	4986	2238	38	411	764
32	33	76	114	33	13	301	269	14684	6407	1083	1485	

#### Landkreise

–	3	14	11	6	–	34	34	1163	476	5071	•	111
5	10	32	29	12	5	93	88	3699	1226	8571	1776	112
5	20	26	24	21	8	104	99	4636	1587	11235	353	113
1	7	23	29	8	1	69	68	3871	•	2835	•	114
–	7	5	9	3	1	25	25	593	205	2126	–	176
–	10	24	38	12	2	86	86	3854	•	13527	•	122
–	3	–	4	7	2	16	16	653	228	1929	•	129
6	15	36	49	16	5	127	121	4269	1138	5484	375	130
1	8	21	15	7	3	55	54	2451	786	6262	274	140
1	12	19	17	11	6	66	65	2772	989	8994	258	141
–	6	8	10	6	2	32	32	1251	310	1768	•	142
2	9	15	17	9	6	58	56	1567	443	7795	•	144
1	3	7	8	13	4	36	35	455	95	7946	•	145
–	3	13	11	7	5	39	39	1482	226	5325	•	146
–	3	3	2	3	1	12	12	557	229	825	–	149
–	6	10	12	3	1	32	32	1355	391	3016	•	155
9	20	39	37	14	5	124	115	3786	1339	4365	275	156
2	6	20	18	7	2	55	53	1535	373	4043	•	158
1	7	14	16	14	2	54	53	3721	900	5413	181	160
–	6	12	14	3	2	37	37	1708	530	841	•	162
1	3	1	7	8	1	21	20	225	78	1883	–	163
–	10	9	12	5	3	39	39	1449	366	7904	•	165
–	3	7	3	8	3	24	24	1104	84	1453	•	168
–	4	4	10	5	–	23	23	928	345	1466	–	169
35	184	362	402	208	70	1261	1226	49084	14532	120077	4052	
1	17	37	51	16	2	124	123	6154	•	7317	35	
–	29	50	67	33	8	187	187	7676	•	29256	172	
2	15	27	31	12	8	95	93	3275	973	8636	59	
1	9	21	21	23	9	84	83	2811	388	8661	•	
9	27	44	46	17	6	149	140	4379	1544	6491	275	
–	8	4	6	1	–	19	19	473	138	•	–	111
–	3	3	4	4	–	14	14	357	137	•	–	114
1	7	11	10	4	–	33	32	1444	619	367	86	115
–	–	1	1	–	–	2	2	•	–	–	•	117
1	5	9	8	5	3	31	30	1298	321	2449	•	121
2	8	10	13	7	5	45	43	1617	771	235	•	125
–	–	2	2	–	–	4	4	175	80	–	–	126
2	2	7	8	5	4	28	26	1800	•	•	–	130
3	21	37	41	23	2	127	124	8057	3475	587	799	131
1	1	2	3	2	2	11	10	349	•	•	•	134
1	2	8	10	6	–	27	26	339	108	3841	•	136
1	2	–	–	–	–	3	2	•	–	–	–	137
2	7	15	15	6	–	45	43	2250	1047	•	•	141
3	6	14	3	8	1	35	32	440	154	454	97	145
2	3	9	11	7	5	37	35	1141	346	1519	•	147
2	7	8	13	7	3	40	38	2846	•	•	•	148
–	2	1	10	5	2	20	20	•	162	•	–	149
2	1	8	12	7	4	34	32	750	276	7020	•	151
–	3	5	4	2	1	15	15	775	358	•	–	156

Schwaben

Gde Schl. Nr.	VGem Schl. Nr.	Gemeinde	Gewerbe- anzeigen		Verarbeitendes Gewerbe sowie Bergbau und Gewinnung von Steinen und Erden			Umwelt								
			An- mel- dun- gen	Ab- mel- dun- gen	Be- trie- be	Be- schäf- tigte	Brutto- entgelte	Wasser- versorgung		Kanali- sation		Klär- anlagen		Wasser- ge- win- nung	Wasser- pro-Kopf- Verbrauch	
								Angeschlossenene Einwohner					Anzahl			%
			insgesamt		am 30. September		1000 €		2010		2007					
			79	80	81	82	83	84	85	86	87	88	89	90	91	

Regierungsbezirk Schwaben

Kreisfreie Städte

761	Augsburg .....	3386	2492	103	26118	1263619	262300	100,0	261300	99,6	261300	99,6	20283	127,6
762	Kaufbeuren .....	458	369	35	2449	70998	42050	100,0	41717	99,2	41717	99,2	1571	109,5
763	Kempton (Allgäu) .....	778	645	41	4850	193899	60899	99,0	60016	97,6	60016	97,6	651	162,9
764	Memmingen .....	518	461	38	7745	293373	40956	99,7	40360	98,2	40360	98,2	-	145,0
	Insgesamt	5140	3967	217	41162	1821889	406205	99,8	403393	99,1	403393	99,1	22505	132,8

Landkreise

771 Lkr Aichach-Friedberg

111	704 Adelzhausen .....	24	17	-	-	-	1589	100,0	1538	96,8	1538	96,8	-	137,9
112	Affing .....	83	87	3	179	7352	5234	100,0	5205	99,4	5205	99,4	317	136,6
113	Aichach, St .....	289	242	19	1519	50426	20768	99,8	20598	98,9	20541	98,7	1775	144,3
114	701 Aindling, M .....	55	46	2	•	•	4337	100,0	4320	99,6	4320	99,6	219	157,3
176	771 Baar (Schwaben) .....	14	18	3	280	7936	1160	100,0	1150	99,1	1150	99,1	-	167,7
122	704 Dasing .....	87	68	2	•	•	5344	100,0	4962	92,9	4962	92,9	-	126,1
129	704 Eurasburg .....	25	21	-	-	-	1662	100,0	1627	97,9	1627	97,9	-	123,6
130	Friedberg, St .....	384	224	17	8123	184774	29212	100,0	28922	99,0	28859	98,8	3784	131,3
140	Hollenbach .....	23	12	1	•	•	2362	100,0	2350	99,5	2331	98,7	78	156,6
141	Inchenhofen, M .....	39	20	-	-	-	2472	99,8	2398	96,8	2186	88,3	-	136,3
142	Kissing .....	150	101	6	256	11372	11230	99,8	11207	99,6	11207	99,6	457	109,8
144	703 Kühbach, M .....	45	31	4	278	10793	3999	100,0	3909	97,7	3840	96,0	-	136,3
145	Merching .....	44	26	-	-	-	3132	100,0	3104	99,1	3104	99,1	163	137,3
146	705 Mering, M .....	185	149	5	458	12470	12856	100,0	12828	99,8	12828	99,8	599	109,5
149	704 Obergriesbach .....	29	21	-	-	-	2010	100,0	2009	100,0	2009	100,0	-	124,0
155	701 Petersdorf .....	20	15	-	-	-	1683	100,0	1678	99,7	1678	99,7	100	125,3
156	771 Pöttmes, M .....	106	88	3	169	4902	6327	99,2	6047	94,9	5940	93,2	313	137,7
158	Rehling .....	47	31	1	•	•	2425	99,8	2390	98,4	2390	98,4	249	136,7
160	Ried .....	45	21	-	-	-	2912	100,0	2866	98,4	2866	98,4	-	124,2
162	703 Schiltberg .....	22	25	-	-	-	1818	100,0	1786	98,2	1731	95,2	-	129,6
163	705 Schmiechen .....	12	4	-	-	-	1156	100,0	1152	99,7	1152	99,7	67	109,0
165	704 Sielenbach .....	25	10	1	•	•	1532	100,0	1461	95,4	1461	95,4	-	125,2
168	705 Steindorf .....	10	5	-	-	-	928	100,0	818	88,1	818	88,1	-	121,0
169	701 Todtenweis .....	13	12	3	282	5255	1422	99,7	1404	98,5	1404	98,5	137	148,4
	Insgesamt	1776	1294	70	12025	306299	127570	99,9	125729	98,4	125147	98,0	8258	131,3
	dar. Verwaltungsgemeinschaft(en)													
	701 Aindling .....	88	73	5	•	•	7442	99,9	7402	99,4	7402	99,4	456	148,4
	704 Dasing .....	190	137	3	•	•	12137	100,0	11597	95,6	11597	95,6	-	126,9
	703 Kühbach .....	67	56	4	278	10793	5817	100,0	5695	97,9	5571	95,8	-	134,2
	705 Mering .....	207	158	5	458	12470	14940	100,0	14798	99,0	14798	99,0	666	110,2
	771 Pöttmes .....	120	106	6	449	12838	7487	99,4	7197	95,5	7090	94,1	313	142,3

772 Lkr Augsburg

111	Adelsried .....	38	29	2	•	•	2275	99,8	2274	99,7	2274	99,7	126	120,4
114	706 Allmannshofen .....	12	9	-	-	-	832	98,1	833	98,2	833	98,2	-	131,7
115	Altenmünster .....	42	17	4	227	5730	3773	99,9	3739	99,0	3739	99,0	177	124,2
117	Aystetten .....	27	21	1	•	•	2933	100,0	2920	99,6	2920	99,6	53	128,9
121	Biberbach, M .....	28	28	-	-	-	3432	99,6	3363	97,6	3363	97,6	124	118,9
125	Bobingen, St .....	185	165	11	1267	46353	16637	100,0	16420	98,7	16420	98,7	857	123,2
126	707 Bonstetten .....	7	10	-	-	-	1215	99,8	1215	99,8	1215	99,8	60	121,8
130	Diedorf, M .....	116	80	2	•	•	9988	100,0	9884	99,0	9884	99,0	400	132,8
131	Dinkelscherben, M .....	63	65	3	286	10681	6569	99,7	6009	91,2	6009	91,2	531	178,9
134	706 Ehingen .....	5	6	-	-	-	1013	100,0	1013	100,0	1013	100,0	-	121,7
136	706 Ellgau .....	15	16	1	•	•	1018	99,9	993	97,4	993	97,4	-	142,6
137	707 Emersacker .....	12	11	1	•	•	1410	100,0	1404	99,6	1404	99,6	-	103,0
141	Fischach, M .....	58	53	7	1077	40604	4653	99,9	4639	99,6	4591	98,6	278	101,3
145	Gablingen .....	71	41	3	120	5591	4704	100,0	4586	97,5	4586	97,5	250	127,0
147	Gersthofen, St .....	342	259	22	2527	109759	20276	100,0	20258	99,9	20258	99,9	1180	139,9
148	708 Gessertshausen .....	38	40	1	•	•	4274	99,9	4222	98,7	4222	98,7	251	138,5
149	Graben .....	46	50	-	-	-	3364	100,0	3356	99,8	3356	99,8	-	123,0
151	710 Großaitingen .....	79	35	3	99	3006	4813	99,9	4768	99,0	4768	99,0	285	101,3
156	707 Heretsried .....	10	4	1	•	•	1010	98,0	1010	98,0	1010	98,0	32	130,2



Schwaben

Gde Schl. Nr.	VGem Schl. Nr.	Gemeinde	Noch: Bautätigkeit und Wohnungswesen					Fremdenverkehr			
			Bestand an Wohngebäuden insgesamt (ohne Wohnheime)	Bestand an Wohnungen in Wohn- und Nichtwohngebäuden (ohne Wohnungen in Wohnheimen)				Räume insgesamt	Gästebetten im Juni (Angebot)	Gästekünfte	Gästeübernachtungen
				insgesamt	davon mit ... Räumen						
					1 oder 2	3 oder 4	5 oder mehr				
31. Dezember 2010						2010					
			104	105	106	107	108	109	110	111	112

Regierungsbezirk Schwaben

Kreisfreie Städte

761	Augsburg .....	36746	142531	17396	87089	38046	553903	3850	341333	610280
762	Kaufbeuren .....	8586	21959	1751	11593	8615	95060	589	37190	85693
763	Kempton (Allgäu) .....	9454	32029	4028	17087	10914	130487	822	76649	133284
764	Memmingen .....	8701	20888	1834	10350	8704	91225	609	63778	103649
	Insgesamt	63487	217407	25009	126119	66279	870675	5870	518950	932906

Landkreise

771 Lkr Aichach-Friedberg

111	704 Adelzhausen .....	482	647	26	144	477	3683	.	.	.
112	Affing .....	1515	2156	70	531	1555	11975	69	10118	22089
113	Aichach, St .....	5261	9171	529	3491	5151	46405	234	12248	21240
114	701 Aindling, M .....	1329	1838	80	418	1340	10408	.	.	.
176	771 Baar (Schwaben) .....	320	429	11	87	331	2477	-	-	-
122	704 Dasing .....	1453	2290	89	727	1474	12248	292	29992	44261
129	704 Eurasburg .....	482	705	30	190	485	3935	.	.	.
130	Friedberg, St .....	8260	13146	690	4745	7711	65963	361	18832	36673
140	Hollenbach .....	710	933	30	188	715	5438	-	-	-
141	Inchenhofen, M .....	727	957	26	244	687	5448	-	-	-
142	Kissing .....	2994	5166	331	1881	2954	25293	.	.	.
144	703 Kühbach, M .....	1275	1615	50	351	1214	9251	-	.	.
145	Merching .....	841	1315	52	401	862	7048	110	7088	14777
146	705 Mering, M .....	3310	6159	387	2414	3358	29833	.	.	.
149	704 Obergriesbach .....	634	798	23	141	634	4730	-	-	-
155	701 Petersdorf .....	506	662	24	140	498	3828	.	.	.
156	771 Pöttmes, M .....	1965	2636	97	707	1832	14780	153	6951	11609
158	Rehling .....	710	993	29	184	780	5917	-	-	-
160	Ried .....	909	1163	31	211	921	6963	.	.	.
162	703 Schiltberg .....	602	753	33	165	555	4422	.	.	.
163	705 Schmiechen .....	387	513	7	136	370	2950	-	-	-
165	704 Sielenbach .....	442	607	21	136	450	3560	-	-	-
168	705 Steindorf .....	324	408	11	97	300	2329	-	-	-
169	701 Todtenweis .....	409	553	10	114	429	3172	-	-	-
	Insgesamt	35847	55613	2687	17843	35083	292056	1483	93916	171481
	dar. Verwaltungsgemeinschaft(en)									
	701 Aindling .....	2244	3053	114	672	2267	17408	.	.	.
	704 Dasing .....	3493	5047	189	1338	3520	28156	.	.	.
	703 Kühbach .....	1877	2368	83	516	1769	13673	.	.	.
	705 Mering .....	4021	7080	405	2647	4028	35112	.	.	.
	771 Pöttmes .....	2285	3065	108	794	2163	17257	153	6951	11609

772 Lkr Augsburg

111	Adelsried .....	648	943	36	280	627	5041	.	.	.
114	706 Allmannshofen .....	245	300	9	82	209	1687	.	.	.
115	Altenmünster .....	1255	1614	53	378	1183	9071	199	16626	43351
117	Aystetten .....	949	1451	133	418	900	7500	.	.	.
121	Biberbach, M .....	1101	1471	62	389	1020	8056	.	.	.
125	Bobingen, St .....	4086	7620	475	3299	3846	36122	178	10485	18324
126	707 Bonstetten .....	427	545	16	134	395	3054	.	.	.
130	Diedorf, M .....	2864	4640	193	1715	2732	23128	.	.	.
131	Dinkelscherben, M .....	2020	2864	107	882	1875	15306	.	.	.
134	706 Ehingen .....	335	407	7	99	301	2350	-	-	-
136	706 Ellgau .....	307	387	5	93	289	2269	.	.	.
137	707 Emersacker .....	425	576	18	136	422	3148	-	-	-
141	Fischach, M .....	1423	2059	82	621	1356	11002	.	.	.
145	Gablingen .....	1375	2032	69	669	1294	10641	.	.	.
147	Gersthofen, St .....	4020	10240	732	5454	4054	44580	547	44335	70832
148	708 Gessertshausen .....	1315	1935	80	645	1210	10020	.	.	.
149	Graben .....	976	1369	49	369	951	7321	-	-	-
151	710 Großaitingen .....	1622	2067	41	535	1491	11370	.	.	.
156	707 Heretsried .....	319	435	15	133	287	2329	-	-	-



Schwaben

Gde Schl. Nr.	VGem Schl. Nr.	Gemeinde	Lohn- und Einkommensteuer								
			Lohn- und Einkommensteuerpflichtige	Gesamtbetrag der Einkünfte		Lohn- und Einkommensteuer		Arbeitnehmer (=Lohnsteuerfälle)		Bruttolohn	
				insgesamt	je Steuerpflichtigen	insgesamt	je Steuerpflichtigen	insgesamt	je 1000 Einwohner	insgesamt	je Arbeitnehmer
			Anzahl	1000 €	€	1000 €	€	Anzahl		1000 €	€
			2007								
124	125	126	127	128	129	130	131	132			

**Regierungsbezirk Schwaben**

**Kreisfreie Städte**

761	Augsburg .....	132609	3739516	28200	614088	4631	136317	518	3177379	23309
762	Kaufbeuren .....	20524	602838	29372	93899	4575	21236	505	493412	23235
763	Kempton (Allgäu) .....	32583	978666	30036	161556	4958	33662	546	774999	23023
764	Memmingen .....	20574	667672	32452	114654	5573	21258	518	504321	23724
	Insgesamt	206290	5988692	29030	984196	4771	212473	521	4950111	23298

**Landkreise**

**771 Lkr Aichach-Friedberg**

111	704 Adelzhausen .....	800	29396	36745	5250	6563	814	510	24454	30042
112	Affing .....	2578	89299	34639	15040	5834	2635	502	72157	27384
113	Aichach, St .....	10003	324098	32400	53475	5346	10278	492	262635	25553
114	701 Aindling, M .....	2185	71023	32505	11123	5090	2319	536	60305	26005
176	771 Baar (Schwaben) .....	573	17438	30433	2692	4699	602	518	14899	24749
122	704 Dasing .....	2645	102398	38714	19574	7400	2690	503	76856	28571
129	704 Eurasburg .....	854	35228	41250	6722	7872	863	517	23836	27620
130	Friedberg, St .....	14816	581386	39240	111997	7559	15176	520	434084	28603
140	Hollenbach .....	1163	36421	31316	5674	4879	1205	514	30489	25302
141	Inchenhofen, M .....	1154	35607	30855	5311	4602	1148	466	28576	24892
142	Kissing .....	5618	208210	37061	38654	6880	5953	532	167152	28079
144	703 Kühbach, M .....	1845	60784	32945	9516	5158	1840	456	48856	26552
145	Merching .....	1429	47212	33039	7475	5231	1507	479	42490	28195
146	705 Mering, M .....	6465	232051	35893	41320	6391	6864	529	204978	29863
149	704 Oberriesbach .....	939	38020	40490	7576	8069	951	470	29399	30914
155	701 Petersdorf .....	799	23336	29206	3408	4266	826	489	20763	25137
156	771 Pöttmes, M .....	2887	90560	31368	14225	4927	2872	452	71077	24748
158	Rehling .....	1265	42193	33354	7232	5717	1315	544	35753	27189
160	Ried .....	1414	50845	35958	8786	6213	1467	507	42191	28760
162	703 Schiltberg .....	903	26477	29321	3727	4128	886	483	22832	25770
163	705 Schmiechen .....	580	19349	33360	3193	5506	607	523	16418	27048
165	704 Sielenbach .....	760	24738	32551	3854	5071	795	517	20551	25850
168	705 Steindorf .....	428	15552	36337	2538	5929	423	455	11415	26986
169	701 Todtenweis .....	812	23881	29410	3876	4773	848	597	19683	23211
	Insgesamt	62915	2225503	35373	392240	6234	64884	508	1781849	27462

dar. Verwaltungsgemeinschaft(en)

	701 Aindling .....	3796	118239	31148	18407	4849	3993	537	100751	25232
	704 Dasing .....	5998	229781	38310	42977	7165	6113	502	175096	28643
	703 Kühbach .....	2748	87260	31754	13244	4819	2726	464	71688	26298
	705 Mering .....	7473	266952	35722	47051	6296	7894	524	232811	29492
	771 Pöttmes .....	3460	107998	31213	16917	4889	3474	462	85976	24748

**772 Lkr Augsburg**

111	Adelsried .....	1150	40316	35058	7247	6301	1187	519	32213	27138
114	706 Allmannshofen .....	401	10344	25796	1464	3652	418	484	9728	23273
115	Altenmünster .....	1795	56272	31350	8641	4814	1929	513	49485	25653
117	Aystetten .....	1451	82348	56752	19668	13555	1420	484	50320	35437
121	Biberbach, M .....	1711	57108	33377	9413	5501	1818	524	49363	27152
125	Bobingen, St .....	8537	263902	30913	43691	5118	9258	555	228280	24658
126	707 Bonstetten .....	585	30442	52038	7117	12166	618	508	23566	38133
130	Diedorf, M .....	4821	183148	37990	34166	7087	5040	507	145951	28959
131	Dinkelscherben, M .....	3208	98181	30605	14994	4674	3221	486	82579	25638
134	706 Ehingen .....	467	15690	33597	2647	5667	492	490	12771	25957
136	706 Ellgau .....	502	16446	32760	2767	5511	510	492	13376	26227
137	707 Emersacker .....	670	29571	44135	6291	9389	739	528	18540	25088
141	Fischach, M .....	2219	69694	31408	11036	4973	2295	495	59570	25956
145	Gablingen .....	2345	76636	32681	13001	5544	2465	528	62972	25546
147	Gersthofen, St .....	10719	336908	31431	57385	5354	11267	553	279526	24809
148	708 Gessertshausen .....	2114	71157	33660	11795	5579	2218	518	58221	26249
149	Graben .....	1631	59058	36209	10579	6486	1805	532	51871	28737
151	710 Großaitingen .....	2410	81329	33746	13867	5754	2566	528	70470	27463
156	707 Heretsried .....	530	15925	30047	2439	4601	576	564	14451	25089



Kommunale Finanzen													Gde Schl. Nr.
Gemeindesteuereinnahmen					Hebesätze			Steuer- ein- nahmen ins- gesamt	Real- steuer- aufbrin- gungs- kraft	Steuer- ein- nahme- kraft	Schlüssel- zuweisungen an die Gemeinden		
ins- gesamt	darunter				Grundsteuer		Gewer- be- steuer						
	Grundsteuer		Gewerbe- steuer (netto)	Gemeindean- teil an der Ein- kommen- und Umsatzsteuer	A	B							
	A	B											
1000 €					%			€ je Einwohner					
2010												2011	
133	134	135	136	137	138	139	140	141	142	143	144	145	

## Regierungsbezirk Schwaben

### Kreisfreie Städte

252048	137	43510	99319	108214	345	485	435	956	511	848	273	336	761
27618	25	4921	7276	15316	250	385	330	659	363	681	337	337	762
60878	70	9591	25435	25604	250	380	387	984	635	956	184	166	763
42773	81	6021	20046	16558	260	350	330	1041	855	1124	15	121	764
383317	312	64043	152076	165692	287	442	402	938	549	875	240	289	

### Landkreise

1308	29	136	430	708	400	400	360	825	442	822	127	77	111
4279	80	459	1456	2277	350	350	350	801	467	824	-	15	112
15869	114	1944	5679	8109	320	320	320	760	518	829	125	127	113
2810	65	341	668	1730	350	350	350	647	302	661	165	126	114
706	22	76	174	433	350	350	350	614	289	627	158	56	176
4599	91	629	1492	2377	380	380	380	860	465	845	10	3	122
1172	19	153	264	733	350	350	350	723	328	739	73	-	129
27739	93	3590	9378	14605	360	360	350	957	561	982	0	45	130
1418	46	194	317	859	380	380	360	604	272	604	172	152	140
1369	67	171	342	788	370	370	350	553	278	561	243	200	141
7911	42	1410	1446	4985	400	400	350	707	293	706	90	57	142
2574	62	333	693	1479	350	340	340	634	340	659	269	112	144
2233	41	234	714	1241	340	340	340	718	411	749	114	49	145
9842	48	1444	2236	6094	400	400	360	737	319	734	162	111	146
1313	19	141	279	869	360	330	330	665	292	694	136	66	149
794	35	112	81	564	350	350	325	482	165	494	268	243	155
3416	94	325	931	2056	300	300	300	540	318	598	200	124	156
1742	43	180	509	1006	330	330	330	714	400	755	128	91	158
2537	63	226	1001	1243	350	350	350	877	562	904	1	30	160
982	43	139	179	618	350	350	350	529	231	539	214	216	162
1676	21	59	1144	452	300	300	300	1405	1625	1706	-	70	163
1202	48	134	484	534	400	400	360	773	504	771	179	143	165
1064	29	53	619	362	330	330	330	1179	1077	1290	-	-	168
1199	22	105	472	599	330	330	330	873	593	934	184	43	169
99756	1237	12588	30989	54719	350	358	341	780	444	808	99	84	
4804	121	558	1221	2893	346	346	340	652	326	675	192	137	
9594	207	1192	2950	5221	382	373	365	794	421	794	76	40	
3556	106	472	872	2096	350	343	342	601	306	622	252	145	
12582	98	1556	3999	6907	353	392	335	814	464	841	140	102	
4122	115	401	1104	2488	308	308	307	552	314	602	193	114	
1890	9	182	728	964	300	300	330	842	568	909	53	-	111
365	15	38	58	251	350	350	350	442	160	446	329	278	114
2323	50	240	634	1387	380	380	350	620	299	627	210	185	115
2053	1	306	150	1590	300	300	320	713	212	750	77	13	117
1902	42	195	260	1398	350	350	370	559	168	561	168	134	121
11063	56	1558	2399	7017	310	310	325	672	330	716	112	76	125
882	6	95	187	593	330	330	330	711	307	744	33	49	126
6876	46	959	1112	4726	350	350	310	698	284	730	129	83	130
4253	107	508	1222	2399	350	350	340	656	359	679	144	132	131
518	16	54	73	374	340	340	350	519	172	528	230	193	134
704	29	60	224	389	350	350	300	693	447	761	151	143	136
737	12	88	144	490	400	370	330	527	219	541	198	115	137
5857	36	435	3240	2133	330	310	330	1278	1129	1401	80	69	141
3259	28	324	885	2014	290	290	340	699	357	739	130	48	145
26202	29	3174	13603	9358	310	310	360	1269	1018	1320	-	-	147
2780	67	362	499	1842	350	350	330	656	275	678	106	107	148
1999	18	264	303	1401	310	330	325	590	225	614	163	108	149
3382	44	299	1034	1996	310	285	325	693	399	749	115	79	151
594	20	71	83	418	400	400	400	592	175	575	33	204	156

Schwaben

Gde Schl. Nr.	VGem Schl. Nr.	Gemeinde	Gebiet										darunter (Sp. 1) Siedlungs- und Verkehrsfläche
			Fläche am 31. Dezember 2010	davon wurden genutzt als									
				Gebäude- und Frei- fläche	Betriebs- fläche	Er- holungs- fläche	Verkehrsfläche		Land- wirt- schaft- fläche	Wald- fläche	Wasser- fläche	Flächen anderer Nutzung	
							ins- gesamt	dar. Straßen, Wege, Plätze					
km²	ha (10 000 m²)												
1	2	3	4	5	6	7	8	9	10	11			
<b>772 Noch Lkr Augsburg</b>													
157	712	Hiltensingen .....	14,55	66	3	5	65	65	1139	153	23	1	140
159		Horgau .....	26,48	130	6	8	128	128	1206	1145	21	4	268
160	710	Kleinaitingen .....	15,66	71	33	10	58	52	759	226	6	402	159
162	711	Klosterlechfeld .....	2,36	66	10	5	39	35	107	2	-	8	114
163		Königsbrunn, St .....	18,40	590	15	81	217	213	890	6	30	11	908
166	706	Kühlenthal .....	7,13	47	1	1	27	27	449	181	5	2	76
167		Kutzenhausen .....	27,92	136	8	5	133	117	1608	874	20	7	281
168	709	Langenneufnach .....	12,82	102	3	5	70	65	688	399	10	6	180
170	712	Langerringen .....	42,10	210	6	11	196	173	3621	99	60	6	422
171		Langweid a.Lech .....	23,56	233	14	31	162	151	1142	702	44	29	434
177		Meitingen, M .....	29,88	419	30	34	229	214	1738	475	57	7	702
178	709	Mickhausen .....	15,89	94	1	2	55	55	851	557	8	20	152
179	709	Mittelneufnach .....	16,93	58	2	3	61	54	784	763	11	11	124
184		Neusäß, St .....	25,21	557	21	65	195	174	1142	511	19	11	838
185	706	Nordendorf .....	7,52	98	4	7	71	65	494	51	21	4	181
186	710	Oberottmarshausen .....	8,60	68	40	15	45	39	580	95	16	1	146
197	709	Scherstetten .....	15,72	66	2	1	53	53	792	633	10	15	121
200		Schwabmünchen, St .....	55,52	441	13	47	309	287	3338	1286	68	49	808
202		Stadtbergen, St .....	11,49	295	6	66	97	97	280	389	1	15	467
207		Thierhaupten, M .....	39,17	219	13	9	158	157	2143	1243	130	3	393
209	711	Untermeitingen .....	16,03	197	1	15	88	85	1268	7	0	29	301
211	708	Ustersbach .....	11,14	60	1	2	57	50	713	269	10	1	121
214	709	Walkertshofen .....	12,75	66	8	4	60	54	570	542	11	13	136
215		Wehringen .....	14,12	113	10	12	62	52	1012	176	20	8	191
216	707	Welden, M .....	17,98	151	4	13	107	107	620	882	16	5	276
217	706	Westendorf .....	6,32	71	1	4	63	56	475	3	12	3	140
223		Zusmarshausen, M .....	68,74	296	14	14	400	374	2343	3701	74	32	721
444		Gemeindefreie Gebiete .....	3,28	-	-	-	6	6	-	322	-	-	6
		Insgesamt	1071,15	8589	488	816	5676	5320	54088	35230	1275	952	15405
dar. Verwaltungsgemeinschaft(en)													
	708	Gessertshausen .....	52,49	261	13	26	191	168	2268	2438	38	13	488
	710	Großaitingen .....	63,31	349	77	34	239	221	3243	1908	64	418	663
	712	Langerringen .....	56,65	276	9	16	262	239	4760	252	83	7	561
	711	Lechfeld .....	18,39	263	11	20	127	120	1374	9	0	36	416
		Sitz: Untermeitingen .....											
	706	Nordendorf .....	54,85	381	10	24	322	302	3878	730	125	15	740
	709	Stauden .....	74,11	385	16	15	300	281	3685	2894	51	64	713
		Sitz: Langenneufnach .....											
	707	Welden .....	53,72	300	21	25	244	244	1687	3046	36	15	588
<b>773</b>	<b>Lkr Dillingen a.d.Donau</b>												
111	719	Aislingen, M .....	19,35	75	30	3	102	102	1466	165	80	13	185
112	714	Bachhagel .....	19,75	129	6	6	135	135	1552	125	17	4	273
113	713	Bächingen a.d.Brenz .....	7,34	68	2	4	47	47	580	5	23	4	122
116	718	Binswangen .....	11,91	76	10	3	65	65	875	93	67	2	146
117		Bissingen, M .....	64,21	246	13	10	362	362	3650	2070	41	30	625
119	716	Blindheim .....	26,40	116	10	8	113	105	1470	717	124	83	244
122		Buttenwiesen .....	59,48	357	22	16	304	294	4312	806	103	29	682
125		Dillingen/Donau, GKSt .....	75,58	680	34	47	449	426	4913	1093	291	52	1198
150	716	Finningen .....	27,84	104	3	6	119	118	1443	1047	49	13	231
133	719	Glött .....	10,99	60	7	4	61	61	770	141	46	8	131
136	713	Gundelfingen/Donau, St .....	54,05	389	58	28	281	263	2949	1237	429	33	710
137	713	Haunsheim .....	17,81	82	10	10	82	82	1019	560	6	12	176
139	716	Höchstädt/Donau, St .....	37,45	284	23	15	229	217	2423	502	239	29	538
140	719	Holzheim .....	40,86	203	19	15	203	203	2300	1178	139	29	434
143	718	Laugna .....	27,60	103	3	3	118	118	1289	1221	21	3	225
144		Lauringen (Donau), St .....	44,38	410	18	21	253	241	2827	615	261	34	698
146	716	Lutzingen .....	24,96	65	2	4	98	98	993	1319	11	4	168
153	713	Medlingen .....	17,07	59	0	5	62	62	989	582	7	4	127
147	715	Mödingen .....	23,02	81	2	3	120	120	1608	451	32	5	205
164	716	Schwenningen .....	25,04	95	19	6	110	103	1708	342	144	80	214
170	714	Syrgenstein .....	16,66	167	3	13	106	106	811	549	8	9	289
179	718	Villenbach .....	17,81	80	5	2	105	105	1321	232	32	5	190
182	718	Wertingen, St .....	51,87	482	17	11	331	323	3470	806	55	14	838
183	715	Wittislingen, M .....	17,42	121	8	9	108	107	1308	117	30	40	241
186	715	Ziertheim .....	20,82	65	9	3	113	112	1468	384	28	11	184

Bevölkerungsstand																	Gde Schl. Nr.
Bevölkerung am				Bevöl- kerungs- zu- bzw. -ab- nahme (-) in % 2010 gegenüber		Einwohner je km²		Von der Bevölkerung am 31. Dezember 2010 waren ... Jahre alt									
27. Mai 1970	25. Mai 1987	31. Dezember 2010						1970	2010	unter 6	6 bis unter 15	15 bis unter 18	18 bis unter 25	25 bis unter 30	30 bis unter 50	50 bis unter 65	
		ins- gesamt	darunter männ- lich	1970	1987												
Gebietsstand 1. Januar 1994				Gebietsstand 1.1.1994													
12	13	14	15	16	17	18	19	20	21	22	23	24	25	26	27		
1108	1235	1462	734	31,9	18,4	76	100	64	146	74	141	64	425	329	219	157	
1591	2012	2497	1286	56,9	24,1	60	94	119	246	112	192	125	715	531	457	159	
788	880	1231	654	56,2	39,9	50	79	68	95	50	78	77	459	245	159	160	
1599	1838	2654	1336	66,0	44,4	677	1124	152	232	75	231	145	780	567	472	162	
12796	19231	27406	13505	114,2	42,5	695	1489	1360	2526	1037	2270	1502	7963	5629	5119	163	
400	613	851	429	112,8	38,8	56	119	59	105	31	70	36	262	162	126	166	
1792	2034	2478	1223	38,3	21,8	64	89	137	258	117	223	140	706	503	394	167	
1527	1424	1659	827	8,6	16,5	119	129	79	175	84	130	80	507	325	279	168	
2712	2765	3772	1886	39,1	36,4	64	90	221	390	173	357	218	1124	653	636	170	
4722	6084	7347	3695	55,6	20,8	200	312	394	740	269	617	390	2244	1410	1283	171	
7796	8999	11081	5441	42,1	23,1	261	371	563	1057	370	952	604	3301	2110	2124	177	
1065	1102	1368	698	28,5	24,1	67	86	74	179	52	107	57	422	281	196	178	
928	901	1074	547	15,7	19,2	55	63	74	133	49	83	46	322	198	169	179	
16063	19042	21564	10461	34,2	13,2	637	855	933	1853	643	1613	976	5825	4374	5347	184	
1652	1982	2240	1145	35,6	13,0	220	298	124	191	78	167	105	682	473	420	185	
683	1033	1653	812	142,0	60,0	79	192	83	197	74	133	65	524	337	240	186	
923	918	1001	503	8,5	9,0	59	64	54	93	40	88	50	282	204	190	197	
9200	10433	13342	6523	45,0	27,9	166	240	701	1315	465	1217	794	3759	2605	2486	200	
9934	11713	14739	7076	48,4	25,8	865	1283	755	1333	488	1040	751	4087	2932	3353	202	
2406	2785	3777	1917	57,0	35,6	61	96	238	389	166	334	212	1158	690	590	207	
2639	3853	6482	3186	145,6	68,2	165	404	337	649	298	584	380	2024	1282	928	209	
1001	1005	1143	559	14,2	13,7	90	103	62	147	62	91	69	320	219	173	211	
894	846	1125	541	25,8	33,0	70	88	83	141	57	93	44	342	189	176	214	
1895	2070	2950	1486	55,7	42,5	134	209	153	304	126	292	127	889	595	464	215	
2765	2961	3560	1781	28,8	20,2	154	198	167	330	141	283	172	1043	743	681	216	
1135	1122	1492	757	31,5	33,0	180	236	105	148	53	124	78	466	274	244	217	
4609	4803	6106	3027	32,5	27,1	67	89	313	662	248	473	282	1874	1178	1076	223	
-	-	-	-	-	-	-	-	-	-	-	-	-	-	-	-	444	
162228	190468	240068	118284	48,0	26,0	151	224	12246	23162	8967	19775	12360	69900	47624	46034		
3964	4867	5342	2635	34,8	9,8	76	102	243	550	220	413	262	1521	1127	1006		
4514	5533	7751	3891	71,7	40,1	71	122	394	805	350	625	333	2459	1550	1235		
3820	4000	5234	2620	37,0	30,9	67	92	285	536	247	498	282	1549	982	855		
4238	5691	9136	4522	115,6	60,5	230	497	489	881	373	815	525	2804	1849	1400		
5518	6080	7411	3772	34,3	21,9	101	135	442	761	283	613	341	2302	1437	1232		
5337	5191	6227	3116	16,7	20,0	72	84	364	721	282	501	277	1875	1197	1010		
4968	5855	7175	3587	44,4	22,5	92	134	333	672	276	604	362	2116	1498	1314		
1323	1395	1352	694	2,2	-3,1	68	70	71	137	53	114	79	412	252	234	111	
1564	1788	2288	1149	46,3	28,0	79	116	91	215	114	232	96	666	475	399	112	
975	1069	1299	659	33,2	21,5	133	177	73	123	49	120	58	371	277	228	113	
1011	1094	1357	707	34,2	24,0	85	114	66	126	53	135	88	422	244	223	116	
3359	3244	3465	1755	3,2	6,8	52	54	166	353	153	346	190	928	698	631	117	
1614	1620	1703	869	5,5	5,1	61	65	101	167	58	187	93	465	343	289	119	
4490	4864	5712	2946	27,2	17,4	75	96	334	603	246	496	344	1682	1097	910	122	
16627	15803	18215	8948	9,6	15,3	220	241	948	1747	638	1613	1027	5134	3503	3605	125	
1317	1402	1646	863	25,0	17,4	47	59	90	178	69	151	92	481	322	263	150	
956	1099	1098	543	14,9	-0,1	87	100	61	90	28	105	65	303	259	187	133	
6162	6492	7729	3807	25,4	19,1	114	143	400	815	334	657	422	2291	1397	1413	136	
1492	1482	1564	749	4,8	5,5	84	88	78	148	59	136	66	429	324	324	137	
4639	4762	6550	3237	41,2	37,5	124	175	391	709	244	611	405	1820	1237	1133	139	
2780	3240	3735	1884	34,4	15,3	68	91	212	404	150	341	186	1111	741	590	140	
1304	1313	1543	818	18,3	17,5	47	56	75	171	64	141	78	490	303	221	143	
9330	9308	10645	5145	14,1	14,4	210	240	497	980	389	937	610	2946	2162	2124	144	
979	983	970	479	-0,9	-1,3	39	39	56	88	41	81	44	284	200	176	146	
917	817	993	511	8,3	21,5	54	58	56	112	31	88	45	276	212	173	153	
1436	1205	1333	654	-7,2	10,6	62	58	67	113	57	132	80	355	282	247	147	
1397	1343	1405	719	0,6	4,6	56	56	64	137	67	124	68	403	283	259	164	
2976	3038	3583	1768	20,4	17,9	179	215	172	364	130	280	165	1043	730	699	170	
1098	1062	1249	626	13,8	17,6	62	70	75	126	64	104	58	377	256	189	179	
5930	6829	8793	4362	48,3	28,8	114	170	487	892	350	765	510	2462	1782	1545	182	
2355	2322	2259	1098	-4,1	-2,7	135	130	111	237	92	179	105	639	458	438	183	
1186	1083	1005	498	-15,3	-7,2	57	48	44	101	41	87	38	280	193	221	186	

Schwaben

Gde Schl. Nr.	VGem Schl. Nr.	Gemeinde	Bevölkerungsbewegung										Bildungs		
			Lebendgeborene		Gestorbene		Geburten- bzw. Sterbefall-überschuss (-)	Zugezogene		Fortgezogene		Wanderungs-gewinn bzw. -verlust (-)	Kindertageseinrichtungen		
			2009	2010	2009	2010		2009	2010	2009	2010		2009	2010	Plätze
							insgesamt					von 3 bis unter 6 Jahren			
												am 1. März 2010			
		28	29	30	31	32	33	34	35	36	37	38	39	40	
772 Noch Lkr Augsburg															
157	712	Hiltentfingen .....	9	10	13	7	3	104	69	115	100	-31	45	31	28
159		Horgau .....	23	17	7	22	-5	114	140	117	140	-	100	62	48
160	710	Kleinaitingen .....	9	10	4	5	5	77	53	64	67	-14	50	43	30
162	711	Klosterlechfeld .....	26	22	13	20	2	209	212	257	202	10	132	116	77
163		Königsbrunn, St .....	189	211	224	217	-6	1564	1503	1728	1406	97	977	958	615
166	706	Kühlenthal .....	3	11	8	5	6	28	34	31	32	2	25	25	23
167		Kutzenhausen .....	22	20	13	16	4	88	94	85	116	-22	75	71	60
168	709	Langenneufnach .....	13	12	16	17	-5	96	84	103	83	1	101	82	39
170	712	Langerringen .....	20	35	28	44	-9	189	165	201	179	-14	150	136	108
171		Langweid a. Lech .....	51	66	62	56	10	475	492	531	516	-24	286	265	190
177		Meitingen, M .....	84	87	107	111	-24	575	509	563	502	7	450	415	274
178	709	Mickhausen .....	10	10	15	5	5	65	67	65	51	16	100	81	52
179	709	Mittelneufnach .....	3	17	4	6	11	44	37	44	29	8	50	43	40
184		Neusäß, St .....	129	141	254	226	-85	1396	1315	1218	1202	113	788	709	465
185	706	Nordendorf .....	14	26	9	23	3	126	183	134	160	23	130	128	113
186	710	Oberottmarshausen .....	11	11	4	11	-	86	80	78	102	-22	50	45	41
197	709	Scherstetten .....	6	7	6	7	-	56	46	43	45	1	25	24	19
200		Schwabmünchen, St .....	118	99	124	149	-50	825	851	796	709	142	440	447	343
202		Stadtbergen, St .....	128	115	184	178	-63	1046	980	980	918	62	625	576	333
207		Thierhaupten, M .....	33	28	30	13	15	168	146	202	150	-4	125	118	97
209	711	Untermeitingen .....	44	53	32	47	6	485	472	534	436	36	228	153	114
211	708	Ustersbach .....	7	8	7	8	-	75	45	85	57	-12	62	53	31
214	709	Walkertshofen .....	12	13	7	10	3	63	52	65	52	-	-	-	-
215		Wehringen .....	21	24	19	16	8	124	162	119	142	20	75	71	61
216	707	Welden, M .....	31	26	25	35	-9	178	170	189	222	-52	145	149	84
217	706	Westendorf .....	10	19	6	7	12	82	62	93	75	-13	66	56	47
223		Zusmarshausen, M .....	60	48	57	87	-39	300	264	314	271	-7	202	185	135
444		Gemeindefreie Gebiete .....	-	-	-	-	-	-	-	-	-	-	-	-	-
		Insgesamt	1796	1860	2149	2165	-305	13674	13380	13723	12910	470	9114	8289	5665
dar. Verwaltungsgemeinschaft(en)															
		708 Gessertshausen .....	35	38	42	45	-7	249	249	292	302	-53	198	167	122
		710 Großaitingen .....	63	53	42	55	-2	380	346	386	395	-49	265	234	199
		712 Langerringen .....	29	45	41	51	-6	293	234	316	279	-45	195	167	136
		711 Lechfeld .....	70	75	45	67	8	694	684	791	638	46	360	269	191
		Sitz: Untermeitingen .....													
		706 Nordendorf .....	45	77	40	56	21	332	397	413	386	11	269	249	213
		709 Stauden .....	44	59	48	45	14	324	286	320	260	26	276	230	150
		Sitz: Langenneufnach .....													
		707 Welden .....	56	53	48	58	-5	352	338	368	383	-45	315	274	185
<b>773 Lkr Dillingen a.d. Donau</b>															
111	719	Aislingen, M .....	14	10	14	11	-1	47	44	47	47	-3	50	39	34
112	714	Bachhagel .....	10	16	8	12	4	52	87	104	104	-17	140	119	80
113	713	Bächingen a.d. Brenz .....	8	8	13	8	-	53	52	54	36	16	50	51	44
116	718	Binswangen .....	11	6	7	7	-1	61	45	60	43	2	45	45	38
117		Bissingen, M .....	24	32	39	47	-15	120	122	109	149	-27	100	91	65
119	716	Blindheim .....	17	19	15	13	6	60	69	62	56	13	75	47	40
122		Buttenwiesen .....	63	62	43	35	27	202	188	231	243	-55	214	204	148
125		Dillingen/Donau, GKSt .....	157	158	184	185	-27	842	896	902	908	-12	649	605	434
150	716	Finningen .....	18	14	10	13	1	43	39	51	54	-15	50	44	38
133	719	Glött .....	7	6	12	11	-5	60	44	42	57	-13	30	30	24
136	713	Gundelfingen/Donau, St .....	51	58	90	99	-41	512	552	516	500	52	261	289	221
137	713	Haunsheim .....	15	9	8	17	-8	87	68	64	73	-5	56	45	35
139	716	Höchstädt/Donau, St .....	59	63	88	105	-42	415	363	392	405	-42	220	230	170
140	719	Holzheim .....	39	31	21	24	7	158	180	149	197	-17	104	116	89
143	718	Laugna .....	14	14	9	14	-	50	72	63	75	-3	50	35	28
144		Lauringen (Donau), St .....	78	85	119	107	-22	582	584	640	656	-72	297	296	245
146	716	Lutzingen .....	8	11	10	9	2	33	26	20	38	-12	37	25	20
153	713	Medlingen .....	10	8	4	6	2	42	51	56	59	-8	50	35	32
147	715	Mödingen .....	10	9	14	10	-1	83	43	78	65	-22	70	55	46
164	716	Schwenningen .....	13	11	11	15	-4	35	32	41	34	-2	50	39	34
170	714	Syrgenstein .....	24	23	25	26	-3	137	123	129	128	-5	113	107	70
179	718	Villenbach .....	10	7	8	5	2	51	28	50	36	-8	55	42	32
182	718	Wertingen, St .....	74	70	90	70	-	424	383	457	450	-67	322	338	238
183	715	Wittislingen, M .....	18	17	23	20	-3	104	108	130	133	-25	75	61	49
186	715	Ziertheim .....	9	7	9	9	-2	25	36	29	37	-1	27	21	16

wesen											Erwerbstätigkeit				Gde Schl. Nr.
Volksschulen			Realschulen einschl. Realsch. z. sonderpädagog. Förderung			Gymnasien			Berufsschulen		Sozialversicherungspflichtig Beschäftigte am Arbeitsort				
Schu- len	Schüler	Lehrer	Schu- len	Schüler	Lehrer	Schu- len	Schüler	Lehrer	Schu- len	Schüler	ins- gesamt	männ- lich	weib- lich	Aus- länder	
am 1. Oktober 2010									am 20. Okt. 2010		am 30. Juni 2010				
41	42	43	44	45	46	47	48	49	50	51	52	53	54	55	
1	84	8	-	-	-	-	-	-	-	-	74	38	36	-	157
1	101	6	-	-	-	-	-	-	-	-	440	269	171	24	159
-	-	-	-	-	-	-	-	-	-	-	299	164	135	11	160
1	91	7	-	-	-	-	-	-	-	-	144	53	91	9	162
5	1504	101	1	710	43	1	1467	89	-	-	5963	3004	2959	541	163
-	-	-	-	-	-	-	-	-	-	-	35	22	13	3	166
1	91	6	-	-	-	-	-	-	-	-	652	563	89	21	167
-	-	-	-	-	-	-	-	-	-	-	642	386	256	64	168
1	146	12	-	-	-	-	-	-	-	-	436	209	227	26	170
2	437	31	-	-	-	-	-	-	-	-	1382	869	513	115	171
3	941	64	1	984	60	-	-	-	-	-	3778	2643	1135	293	177
-	-	-	-	-	-	-	-	-	-	-	116	46	70	10	178
-	-	-	-	-	-	-	-	-	-	-	99	76	23	3	179
6	992	70	1	877	53	1	1289	85	1	1042	4569	2155	2414	519	184
1	207	14	-	-	-	-	-	-	-	-	267	89	178	15	185
-	-	-	-	-	-	-	-	-	-	-	114	75	39	4	186
-	-	-	-	-	-	-	-	-	-	-	70	52	18	3	197
2	1080	74	1	1039	55	1	1228	77	-	-	4870	2449	2421	291	200
3	708	52	-	-	-	-	-	-	-	-	2955	1056	1899	373	202
2	297	22	-	-	-	-	-	-	-	-	846	631	215	57	207
2	532	36	-	-	-	-	-	-	-	-	1095	601	494	70	209
1	77	4	-	-	-	-	-	-	-	-	203	124	79	4	211
1	182	10	-	-	-	-	-	-	-	-	115	79	36	5	214
1	118	7	-	-	-	-	-	-	-	-	254	129	125	13	215
2	289	20	-	-	-	-	-	-	-	-	578	291	287	22	216
1	99	6	-	-	-	-	-	-	-	-	321	175	146	25	217
2	548	42	1	696	41	-	-	-	-	-	2355	1348	1007	139	223
-	-	-	-	-	-	-	-	-	-	-	-	-	-	-	444
65	14479	993	6	5031	295	4	5034	323	1	1042	57475	32551	24924	4946	
2	227	14	-	-	-	-	-	-	-	-	711	369	342	43	
2	394	26	-	-	-	-	-	-	-	-	967	537	430	47	
2	230	20	-	-	-	-	-	-	-	-	510	247	263	26	
3	623	43	-	-	-	-	-	-	-	-	1239	654	585	79	
2	306	20	-	-	-	-	-	-	-	-	931	414	517	•	
1	182	10	-	-	-	-	-	-	-	-	1042	639	403	85	
3	380	26	-	-	-	-	-	-	-	-	871	450	421	•	
-	-	-	-	-	-	-	-	-	-	-	148	90	58	-	111
-	-	-	-	-	-	-	-	-	-	-	263	175	88	20	112
1	100	6	-	-	-	-	-	-	-	-	102	72	30	11	113
-	-	-	-	-	-	-	-	-	-	-	121	88	33	•	116
2	214	14	-	-	-	-	-	-	-	-	810	537	273	38	117
-	-	-	-	-	-	-	-	-	-	-	90	61	29	8	119
1	243	15	-	-	-	-	-	-	-	-	1608	888	720	41	122
3	1132	70	1	761	41	2	1324	91	-	-	9082	4577	4505	447	125
-	-	-	-	-	-	-	-	-	-	-	170	110	60	6	150
-	-	-	-	-	-	-	-	-	-	-	280	103	177	5	133
2	639	45	-	-	-	-	-	-	-	-	3078	1969	1109	382	136
1	81	5	-	-	-	-	-	-	-	-	81	43	38	-	137
2	731	50	-	-	-	-	-	-	1	981	1787	889	898	92	139
1	454	29	-	-	-	-	-	-	-	-	430	271	159	18	140
-	-	-	-	-	-	-	-	-	-	-	156	130	26	4	143
2	597	44	1	683	38	1	728	48	1	2265	3191	1654	1537	297	144
-	-	-	-	-	-	-	-	-	-	-	45	25	20	•	146
-	-	-	-	-	-	-	-	-	-	-	35	20	15	-	153
-	-	-	-	-	-	-	-	-	-	-	123	71	52	31	147
1	106	6	-	-	-	-	-	-	-	-	89	58	31	9	164
1	242	14	-	-	-	-	-	-	-	-	345	181	164	21	170
-	-	-	-	-	-	-	-	-	-	-	49	24	25	•	179
3	1174	80	1	909	56	1	1075	71	-	-	4352	2149	2203	176	182
1	353	22	-	-	-	-	-	-	-	-	383	205	178	14	183
-	-	-	-	-	-	-	-	-	-	-	101	50	51	15	186

Schwaben

Schwaben													
Gde Schl. Nr.	VGem Schl. Nr.	Gemeinde	Noch: Erwerbstätigkeit										
			Sozialversicherungspflichtig Beschäftigte am Arbeitsort					Sozialversicherungspflichtig Beschäftigte am Wohnort				Pendler-saldo	
			darunter im Wirtschaftsbereich					darunter (Sp. 52)		darunter			
			Land- und Forstwirtschaft, Fischerei	Produzierendes Gewerbe	Handel, Verkehr, Gastgewerbe	Unternehmensdienstleister	öffentl. u. priv. Dienstleister	Einpendler		insgesamt	Auspendler		
								Anzahl	%		Anzahl	%	Anzahl
am 30. Juni 2010													
			56	57	58	59	60	61	62	63	64	65	66
<b>772 Noch Lkr Augsburg</b>													
157	712	Hilttenfingen	-	32	10	14	18	47	63,5	573	546	95,3	-499
159		Horgau	•	280	87	26	•	370	84,1	850	780	91,8	-410
160	710	Kleinaitingen	•	10	•	159	120	281	94,0	446	428	96,0	-147
162	711	Klosterlechfeld	-	18	68	11	47	107	74,3	1007	970	96,3	-863
163		Königsbrunn, St	15	1847	1712	665	1724	3978	66,7	9983	7998	80,1	-4020
166	706	Kühlenthal	5	•	7	•	8	26	74,3	316	307	97,2	-281
167		Kutzenhausen	•	574	24	•	32	573	87,9	889	810	91,1	-237
168	709	Langenneufnach	-	482	26	70	64	478	74,5	650	486	74,8	-8
170	712	Langerringen	29	130	86	47	143	285	65,4	1341	1190	88,7	-905
171		Langweid a. Lech	5	463	700	65	149	1107	80,1	2860	2585	90,4	-1478
177		Meitingen, M	6	2567	611	137	457	2702	71,5	4325	3249	75,1	-547
178	709	Mickhausen	•	39	41	•	28	81	69,8	528	493	93,4	-412
179	709	Mittelneufnach	•	73	15	-	•	68	68,7	372	341	91,7	-273
184		Neusäß, St	27	1505	1285	694	1058	3651	79,9	6915	5997	86,7	-2346
185	706	Nordendorf	5	62	87	29	84	193	72,3	855	781	91,3	-588
186	710	Oberottmarshausen	•	68	•	9	26	91	79,8	577	554	96,0	-463
197	709	Scherstetten	•	48	•	8	9	51	72,9	375	356	94,9	-305
200		Schwabmünchen, St	15	2099	885	887	982	3221	66,1	4819	3170	65,8	51
202		Stadtbergen, St	34	550	777	932	662	2542	86,0	4806	4393	91,4	-1851
207		Thierhaupten, M	16	488	226	54	62	600	70,9	1476	1230	83,3	-630
209	711	Untermeitingen	•	387	227	•	389	851	77,7	2298	2054	89,4	-1203
211	708	Ustersbach	•	118	•	10	69	159	78,3	410	366	89,3	-207
214	709	Walkertshofen	•	55	48	•	8	79	68,7	419	383	91,4	-304
215		Wehringen	-	154	42	27	31	160	63,0	1158	1064	91,9	-904
216	707	Welden, M	•	248	139	•	102	406	70,2	1328	1156	87,0	-750
217	706	Westendorf	-	196	88	11	26	273	85,0	592	544	91,9	-271
223		Zusmarshausen, M	52	1123	664	112	404	1735	73,7	2299	1679	73,0	56
444		Gemeindefreie Gebiete	-	-	-	-	-	-	-	-	-	-	-
		Insgesamt	435	23755	15324	7698	10257	43038	74,9	86841	72404	83,4	-29366
dar. Verwaltungsgemeinschaft(en)													
	708	Gessertshausen	•	316	•	108	153	518	72,9	1858	1665	89,6	-1147
	710	Großaitingen	•	336	•	222	262	761	78,7	2798	2592	92,6	-1831
	712	Langerringen	29	162	96	61	161	332	65,1	1914	1736	90,7	-1404
	711	Lechfeld	•	405	295	•	436	958	77,3	3305	3024	91,5	-2066
		Sitz: Untermeitingen											
	706	Nordendorf	•	•	•	•	•	733	78,7	2777	2579	92,9	-1846
	709	Stauden	•	697	•	•	•	757	72,6	2344	2059	87,8	-1302
		Sitz: Langenneufnach											
	707	Welden	•	372	•	•	•	625	71,8	2723	2477	91,0	-1852
<b>773 Lkr Dillingen a.d. Donau</b>													
111	719	Aislingen, M	•	103	14	•	22	115	77,7	553	520	94,0	-405
112	714	Bachhagel	•	164	36	29	•	201	76,4	935	873	93,4	-672
113	713	Bächingen a.d. Brenz	-	69	17	5	11	87	85,3	564	549	97,3	-462
116	718	Binswangen	-	83	19	6	13	77	63,6	534	490	91,8	-413
117		Bissingen, M	4	600	79	31	96	499	61,6	1365	1054	77,2	-555
119	716	Blindheim	5	64	7	4	10	56	62,2	688	654	95,1	-598
122		Buttenwiesen	6	685	748	65	104	957	59,5	2286	1635	71,5	-678
125		Dillingen/Donau, GKSt	30	3804	1322	981	2945	5809	64,0	6798	3525	51,9	2284
150	716	Finningen	4	100	27	19	20	104	61,2	689	623	90,4	-519
133	719	Glött	-	82	•	•	189	218	77,9	411	349	84,9	-131
136	713	Gundelfingen/Donau, St	125	2046	359	110	438	2031	66,0	2917	1870	64,1	161
137	713	Haunsheim	•	23	•	33	19	48	59,3	597	564	94,5	-516
139	716	Höchstadt/Donau, St	59	1084	254	92	298	1205	67,4	2381	1799	75,6	-594
140	719	Holzheim	6	252	36	77	58	266	61,9	1466	1302	88,8	-1036
143	718	Laugna	-	139	•	•	9	112	71,8	616	572	92,9	-460
144		Lauingen (Donau), St	18	1456	765	252	699	2099	65,8	3956	2864	72,4	-765
146	716	Lutzingen	•	21	11	•	9	27	60,0	368	350	95,1	-323
153	713	Medlingen	•	17	5	•	9	18	51,4	388	371	95,6	-353
147	715	Mödingen	•	35	•	•	27	93	75,6	516	486	94,2	-393
164	716	Schwenningen	•	51	12	•	17	56	62,9	569	536	94,2	-480
170	714	Syrgenstein	•	200	46	•	80	227	65,8	1452	1334	91,9	-1107
179	718	Villenbach	•	20	7	•	13	29	59,2	461	441	95,7	-412
182	718	Wertingen, St	109	988	1941	446	868	3123	71,8	3321	2092	63,0	1031
183	715	Wittislingen, M	-	165	119	40	59	297	77,5	868	782	90,1	-485
186	715	Ziertheim	•	20	27	47	•	86	85,1	376	361	96,0	-275

Land- und Forstwirtschaft												Gde Schl. Nr.
Landwirtschaftliche Betriebe mit einer landwirtschaftlich genutzten Fläche von ... ha								Viehbestand am 1. März 2010				
unter 5	5	10	20	50	100 oder mehr	ins- gesamt	darunter 5 oder mehr ha LF	Rinder		Schweine	Schafe	
	bis unter							ins- gesamt	darunter Milch- kühe			
	10	20	50	100								
2010												
67	68	69	70	71	72	73	74	75	76	77	78	
–	–	15	12	1	1	29	29	1380	537	•	•	157
–	6	6	16	4	–	32	32	1667	•	•	•	159
1	1	3	5	5	2	17	16	379	165	•	•	160
–	–	–	–	–	–	–	–	–	–	–	–	162
2	10	15	17	4	3	51	49	1562	459	1212	624	163
1	2	6	4	3	1	17	16	73	•	10042	32	166
2	3	13	12	9	1	40	38	2787	1177	•	•	167
2	6	6	9	3	–	26	24	1300	556	•	•	168
1	11	19	37	21	1	90	89	4794	2157	3228	•	170
1	4	9	10	7	1	32	31	1377	399	1526	•	171
–	3	15	13	8	7	46	46	1414	354	10043	•	177
1	5	10	9	3	–	28	27	1530	680	•	•	178
4	3	13	4	3	–	27	23	1158	555	–	132	179
2	7	2	8	8	2	29	27	1029	338	•	270	184
1	3	3	3	3	1	14	13	698	265	312	•	185
1	2	2	12	4	–	21	20	525	263	3748	–	186
1	1	8	11	2	–	23	22	1511	700	•	•	197
3	11	21	36	19	4	94	91	3228	1380	491	65	200
4	1	4	1	3	1	14	10	209	•	•	–	202
–	4	24	10	7	5	50	50	1853	•	2131	–	207
–	1	3	7	4	3	18	18	730	237	–	•	209
–	4	4	5	4	–	17	17	971	466	•	–	211
1	2	5	8	3	–	19	18	928	496	–	120	214
–	2	5	5	6	1	19	19	704	237	•	•	215
3	4	4	4	–	–	15	12	315	107	–	•	216
–	4	5	3	2	1	15	15	357	141	2843	–	217
–	13	17	20	8	2	60	60	2161	839	•	659	223
–	–	–	–	–	–	–	–	–	–	–	–	444
54	201	391	455	243	69	1413	1359	59154	23763	60215	3912	
2	11	12	18	11	3	57	55	3817	•	17	•	
4	4	13	29	16	6	72	68	1654	704	•	•	
1	11	34	49	22	2	119	118	6174	2694	•	72	
–	1	3	7	4	3	18	18	730	237	–	•	
4	15	27	27	20	5	98	94	2173	718	19256	134	
9	17	42	41	14	–	123	114	6427	2987	10	370	
4	9	11	10	2	1	37	33	•	545	•	•	
–	8	12	18	5	3	46	46	1183	322	3752	29	111
1	5	5	9	8	1	29	28	1502	183	1725	644	112
2	2	3	2	3	1	13	11	543	66	•	1268	113
2	3	11	3	4	6	29	27	1406	•	4276	61	116
–	21	25	24	22	3	95	95	4851	1538	10491	82	117
–	8	5	12	4	5	34	34	1618	441	3046	446	119
2	7	25	21	16	9	80	78	3274	978	9817	•	122
7	18	32	26	23	8	114	107	4172	1001	9563	124	125
1	4	15	14	7	2	43	42	1764	527	5949	•	150
1	2	3	8	3	1	18	17	1122	389	1243	228	133
3	2	17	25	10	1	58	55	1457	278	2398	128	136
1	1	3	3	5	3	16	15	609	•	1165	•	137
2	4	23	11	17	1	58	56	3078	776	7222	104	139
2	7	22	20	10	2	63	61	2515	874	2200	•	140
–	5	8	7	5	6	31	31	2060	591	2047	•	143
7	4	10	13	18	7	59	52	1966	497	4762	269	144
1	5	9	6	2	–	23	22	1004	355	•	•	146
1	1	3	8	7	2	22	21	1656	•	1946	398	153
1	3	6	6	5	3	24	23	848	307	4765	188	147
1	6	12	14	6	6	45	44	1547	548	4147	183	164
1	4	5	8	–	–	18	17	299	81	83	255	170
2	4	9	5	4	2	26	24	1625	478	936	501	179
6	12	22	27	16	5	88	82	3420	1177	6393	207	182
1	1	4	7	2	5	20	19	385	•	4236	–	183
1	2	5	4	6	3	21	20	1163	423	5004	287	186

Schwaben

Gde Schl. Nr.	VGem Schl. Nr.	Gemeinde	Gewerbe- anzeigen		Verarbeitendes Gewerbe sowie Bergbau und Gewinnung von Steinen und Erden			Umwelt							
			An- meldun- gen	Ab- meldun- gen	Be- triebe	Be- schäf- tigte	Brutto- entgelte	Wasser- versorgung		Kanali- sation		Klär- anlagen		Wasser- ge- winnung	Wasser- pro-Kopf- Verbrauch
								Angeschlossene Einwohner					Anzahl		
			insgesamt		am 30. September		1000 €		2007		1000 m³	l/Einw./Tag			
			2010					2007							
79	80	81	82	83	84	85	86	87	88	89	90	91			
772 Noch Lkr Augsburg															
157	712	Hilttenfingen	21	22	-	-	-	1499	100,0	1466	97,8	1466	97,8	-	122,5
159		Horgau	43	20	3	252	9240	2489	99,8	2439	97,8	2439	97,8	175	136,5
160	710	Kleinaitingen	14	9	-	-	-	1199	100,0	1199	100,0	1199	100,0	-	121,1
162	711	Klosterlechfeld	23	20	-	-	-	2694	100,0	2694	100,0	2694	100,0	-	108,8
163		Königsbrunn, St	371	303	17	1166	39946	27454	99,9	27363	99,5	27363	99,5	1533	143,7
166	706	Kühlenthal	4	3	-	-	-	829	100,0	786	94,8	786	94,8	-	138,8
167		Kutzenhausen	22	22	1	.	.	2496	100,0	2433	97,5	2433	97,5	37	135,0
168	709	Langenneufnach	18	9	2	.	.	1701	100,0	1651	97,1	1627	95,6	-	124,0
170	712	Langerringen	43	39	1	.	.	3729	98,4	3579	94,5	3579	94,5	56	133,0
171		Langweid a.Lech	103	64	3	317	16609	7623	100,0	7612	99,9	7612	99,9	435	110,7
177		Meitingen, M	111	95	12	2294	114000	11105	99,7	11040	99,1	11040	99,1	615	123,1
178	709	Mickhausen	17	12	-	-	-	1358	99,8	1242	91,3	1191	87,5	-	123,1
179	709	Mittelneufnach	18	8	1	.	.	1034	98,0	1014	96,1	1014	96,1	2220	135,1
184		Neusäß, St	274	177	17	942	34192	21673	100,0	21516	99,3	21516	99,3	434	130,6
185	706	Nordendorf	58	44	1	.	.	2264	100,0	2249	99,3	2249	99,3	522	125,9
186	710	Oberottmarshausen	12	15	1	.	.	1669	100,0	1655	99,2	1655	99,2	-	123,1
197	709	Scherstetten	13	7	-	-	-	967	96,6	957	95,6	957	95,6	-	119,0
200		Schwabmünchen, St	170	121	11	1606	61440	13162	99,4	12889	97,3	12702	95,9	702	118,0
202		Stadtbergen, St	137	110	1	.	.	14728	99,8	14679	99,5	14679	99,5	495	128,0
207		Thierhaupten, M	36	21	6	289	7501	3736	99,8	3730	99,7	3730	99,7	575	151,8
209	711	Untermeitingen	107	73	5	250	6467	6393	100,0	6393	100,0	6393	100,0	1243	123,0
211	708	Ustersbach	14	8	1	.	.	1169	100,0	1146	98,0	1146	98,0	425	173,4
214	709	Walkertshofen	14	11	1	.	.	1118	100,0	1110	99,3	995	89,0	-	122,5
215		Wehringen	25	15	2	.	.	2903	100,0	2901	99,9	2901	99,9	-	122,7
216	707	Welden, M	32	16	4	135	3345	3581	99,8	3568	99,5	3568	99,5	196	110,2
217	706	Westendorf	24	16	3	194	4325	1508	100,0	1508	100,0	1508	100,0	-	123,5
223		Zusmarshausen, M	99	81	7	795	26451	6269	99,9	6200	98,8	6200	98,8	444	131,5
444		Gemeindefreie Gebiete	-	-	-	-	-	-	-	-	-	-	-	-	-
		Insgesamt	3017	2280	162	16332	632172	240539	99,8	237925	98,7	237500	98,6	14711	129,7
dar. Verwaltungsgemeinschaft(en)															
		708 Gessertshausen	52	48	2	.	.	5443	99,9	5368	98,6	5368	98,6	676	146,0
		710 Großaitingen	105	59	4	.	.	7681	99,9	7622	99,2	7622	99,2	285	109,1
		712 Langerringen	64	61	1	.	.	3729	98,4	3579	94,5	3579	94,5	-	133,0
		711 Lechfeld	130	93	5	250	6467	9087	100,0	9087	100,0	9087	100,0	1243	118,8
		Sitz: Untermeitingen	-	-	-	-	-	-	-	-	-	-	-	-	-
		706 Nordendorf	118	94	5	.	.	7464	99,8	7382	98,7	7382	98,7	522	129,2
		709 Stauden	80	47	4	.	.	6178	99,1	5974	95,8	5784	92,8	2220	124,6
		Sitz: Langenneufnach	-	-	-	-	-	-	-	-	-	-	-	-	-
		707 Welden	61	41	6	.	.	7216	99,6	7197	99,3	7197	99,3	288	113,5
773 Lkr Dillingen a.d.Donau															
111	719	Aislingen, M	14	10	3	70	2058	1387	100,0	1387	100,0	1387	100,0	-	136,3
112	714	Bachhagel	25	16	3	123	3607	2366	100,0	2335	98,7	2335	98,7	-	100,7
113	713	Bächingen a.d.Brenz	8	4	-	-	-	1284	99,2	1270	98,1	1270	98,1	-	108,8
116	718	Binswangen	18	6	1	.	.	1344	100,0	1337	99,5	1337	99,5	514	130,5
117		Bissingen, M	31	16	3	500	16942	3536	99,8	3543	100,0	2370	66,9	312	149,5
119	716	Blindheim	16	9	-	-	-	1670	100,0	1624	97,2	1624	97,2	3300	121,4
122		Buttenwiesen	74	37	4	616	21338	5782	99,9	5579	96,4	5478	94,6	381	130,3
125		Dillingen/Donau, GKSt	196	155	10	2964	121720	18493	99,9	18387	99,3	18387	99,3	2680	140,7
150	716	Finningen	18	7	-	-	-	1660	100,0	1654	99,6	1654	99,6	-	115,5
133	719	Glött	8	2	1	.	.	1110	100,0	1081	97,4	1081	97,4	-	135,8
136	713	Gundelfingen/Donau, St	81	59	13	1766	65293	7737	99,0	7679	98,2	7679	98,2	-	110,5
137	713	Haunsheim	21	10	-	-	-	1597	100,0	1578	98,8	1578	98,8	-	108,1
139	716	Höchstädt/Donau, St	94	46	6	903	28810	6661	99,4	6627	98,9	6627	98,9	307	129,2
140	719	Holzheim	32	20	4	133	4090	3708	100,0	3659	98,7	3659	98,7	666	109,4
143	718	Laugna	16	8	-	-	-	1547	100,0	1514	97,9	1514	97,9	-	138,1
144		Lauingen (Donau), St	131	135	14	1153	44249	10925	99,2	10739	97,5	10739	97,5	547	112,8
146	716	Lutzingen	14	6	-	-	-	975	99,5	973	99,3	973	99,3	-	115,2
153	713	Medlingen	8	4	-	-	-	1005	100,0	994	98,9	994	98,9	-	136,3
147	715	Mödingen	12	6	-	-	-	1371	100,0	1330	97,0	1330	97,0	-	115,9
164	716	Schwenningen	20	3	-	-	-	1448	100,0	1422	98,2	1422	98,2	2231	115,4
170	714	Syrgenstein	24	13	2	.	.	3627	100,0	3598	99,2	3598	99,2	-	109,5
179	718	Villenbach	8	12	-	-	-	1202	97,0	1185	95,6	1185	95,6	98	148,2
182	718	Wertingen, St	105	81	14	838	30260	8854	100,0	8808	99,5	8808	99,5	533	139,2
183	715	Wittislingen, M	30	20	3	76	3144	2352	100,0	2330	99,1	2330	99,1	-	109,5
186	715	Ziertheim	6	5	-	-	-	1029	100,0	1017	98,8	1017	98,8	-	138,5



Bauhauptgewerbe		Bautätigkeit und Wohnungswesen										Gde Schl. Nr.
Betriebe	Be- schäftigte	Baugenehmigungen		Fertiggestellte Wohngebäude (Neuerichtungen)			Fertiggestellte Wohnungen in Wohn- und Nichtwohngebäuden					
		Wohn- gebäude (Neuer- richtungen)	Wohnungen in Wohn- und Nichtwohn- gebäuden	ins- gesamt	davon mit ... Wohnung(en)			ins- gesamt	davon mit ... Räumen			
					1	2	3 oder mehr		1 oder 2	3 oder 4	5 oder mehr	
Ende Juni 2010		2010										
92	93	94	95	96	97	98	99	100	101	102	103	
4	5	4	5	1	1	-	-	1	-	-	1 157	
3	16	14	18	6	6	-	-	6	-	-1	7 159	
-	-	5	5	3	2	1	-	5	-	2	3 160	
4	10	1	1	1	1	-	-	1	-	-	1 162	
19	223	32	52	16	15	1	-	19	1	2	16 163	
2	•	-	-	2	2	-	-	2	-	-	2 166	
6	27	3	4	6	6	-	-	6	-	-1	7 167	
6	78	2	2	1	1	-	-	1	-	-	1 168	
11	55	6	11	3	3	-	-	3	-	-2	5 170	
9	43	9	17	12	9	3	-	19	1	3	15 171	
11	62	16	19	8	8	-	-	8	-	-1	9 177	
4	7	2	2	-	-	-	-	-	-	-	- 178	
4	14	-	1	1	1	-	-	1	-	-	1 179	
20	230	33	41	31	28	2	1	37	-	1	36 184	
4	24	10	14	11	10	1	-	12	-	2	10 185	
3	15	6	7	3	3	-	-	3	-	1	2 186	
1	•	6	6	2	2	-	-	2	-	-	2 197	
14	97	27	44	16	16	-	-	18	2	-2	18 200	
6	17	19	20	11	9	2	-	13	-	1	12 202	
7	104	11	13	3	3	-	-	3	-	-	3 207	
9	50	10	25	2	2	-	-	3	-	1	2 209	
1	•	2	2	1	1	-	-	1	-	-	1 211	
2	•	1	1	1	1	-	-	2	-	1	1 214	
1	•	11	11	1	1	-	-	1	-	-	1 215	
11	46	7	7	5	5	-	-	5	-	2	3 216	
5	24	6	6	1	1	-	-	1	-	-	1 217	
10	72	11	16	6	6	-	-	7	-	-2	9 223	
-	-	-	-	-	-	-	-	-	-	-	- 444	
305	2432	429	586	265	237	20	8	380	8	63	309	
8	•	8	14	6	6	-	-	6	-	-1	7	
13	87	24	28	13	12	1	-	16	-	4	12	
15	60	10	16	4	4	-	-	4	-	-2	6	
13	60	11	26	3	3	-	-	4	-	1	3	
19	•	22	27	18	17	1	-	25	-	7	18	
17	•	11	12	5	5	-	-	6	-	1	5	
13	•	17	19	12	9	3	-	16	2	5	9	
1	•	4	4	-	-	-	-	-	-	-	- 111	
3	4	-	-	-	-	-	-	-	-	-	- 112	
-	-	2	2	3	3	-	-	3	-	-	3 113	
4	61	2	2	-	-	-	-	-	-	-	- 116	
9	83	1	1	1	1	-	-	1	-	-	1 117	
5	46	1	1	-	-	-	-	-	-	-	- 119	
21	106	15	19	7	7	-	-	7	-	1	6 122	
13	149	33	47	28	27	1	-	30	-4	8	26 125	
5	65	2	4	-	-	-	-	-	-	-	- 150	
2	•	-	-	-	-	-	-	-	-	-	- 133	
3	11	12	17	2	2	-	-	2	-	1	1 136	
-	-	4	4	2	2	-	-	2	-	-	2 137	
6	35	2	6	2	2	-	-	2	-	1	1 139	
5	25	3	4	-	-	-	-	-1	-	-1	- 140	
4	77	2	2	-	-	-	-	-	-	-	- 143	
11	115	7	7	2	1	1	-	4	-	3	1 144	
1	•	-	-	-	-	-	-	-	-	-	- 146	
1	•	1	1	2	2	-	-	3	-	1	2 153	
5	15	1	2	-	-	-	-	-	-	-	- 147	
2	•	3	3	-	-	-	-	-	-	-	- 164	
4	22	5	7	3	3	-	-	4	1	-1	4 170	
4	5	1	1	1	1	-	-	1	-	-	1 179	
18	126	11	16	2	1	-	1	5	-	2	3 182	
3	14	1	1	-	-	-	-	-	-	-	- 183	
1	•	1	2	1	-	1	-	2	-	2	- 186	

Schwaben

Gde Schl. Nr.	VGem Schl. Nr.	Gemeinde	Noch: Bautätigkeit und Wohnungswesen					Fremdenverkehr			
			Bestand an Wohngebäuden insgesamt (ohne Wohnheime)	Bestand an Wohnungen in Wohn- und Nichtwohngebäuden (ohne Wohnungen in Wohnheimen)				Räume insgesamt	Gästebetten im Juni (Angebot)	Gästeankünfte	Gästeübernachtungen
				insgesamt	davon mit ... Räumen						
					1 oder 2	3 oder 4	5 oder mehr				
31. Dezember 2010							2010				
			104	105	106	107	108	109	110	111	112
<b>772 Noch Lkr Augsburg</b>											
157	712	Hilttenfingen .....	475	626	15	155	456	3441	•	•	•
159		Horgau .....	797	1042	26	249	767	5867	•	•	•
160	710	Kleinaitingen .....	361	484	10	89	385	2672	–	–	–
162	711	Klosterlechfeld .....	741	1277	144	454	679	5988	–	–	–
163		Königsbrunn, St .....	5278	12079	751	5658	5670	55329	317	20955	40892
166	706	Kühlenthal .....	261	313	11	52	250	1871	–	–	–
167		Kutzenhausen .....	806	1043	35	251	757	5840	•	•	•
168	709	Langenneufnach .....	592	793	23	195	575	4449	•	•	•
170	712	Langerringen .....	1158	1447	38	371	1038	7973	97	8469	12321
171		Langweid a.Lech .....	1642	3316	201	1449	1666	15832	•	•	•
177		Meitingen, M .....	2907	4885	215	1706	2964	25017	•	•	•
178	709	Mickhausen .....	446	591	17	172	402	3204	•	•	•
179	709	Mittelneufnach .....	345	457	9	110	338	2627	88	1132	4164
184		Neusäß, St .....	5815	10793	766	4529	5498	50878	168	10898	20708
185	706	Nordendorf .....	707	1039	41	304	694	5563	–	–	–
186	710	Oberottmarshausen .....	474	651	11	184	456	3491	–	–	–
197	709	Scherstetten .....	367	432	12	102	318	2396	•	•	•
200		Schwabmünchen, St .....	3554	6271	375	2376	3520	30720	•	•	•
202		Stadtbergen, St .....	3402	6938	396	3304	3238	32101	226	9939	21276
207		Thierhaupten, M .....	1131	1596	65	424	1107	8979	•	•	•
209	711	Untermeitingen .....	1737	2630	97	855	1678	13491	•	•	•
211	708	Ustersbach .....	378	470	11	120	339	2666	•	•	•
214	709	Walkertshofen .....	357	466	13	109	344	2621	•	•	•
215		Wehringen .....	900	1226	30	336	860	6559	–	–	–
216	707	Welden, M .....	1121	1648	53	551	1044	8604	•	•	•
217	706	Westendorf .....	447	642	15	187	440	3501	–	–	–
223		Zusmarshausen, M .....	1865	2584	67	689	1828	14368	269	20829	31403
444		Gemeindefreie Gebiete .....	–	–	–	–	–	–	–	–	–
		Insgesamt	63776	108694	5629	41312	61753	540043	3315	212532	392081
dar. Verwaltungsgemeinschaft(en)											
		708 Gessertshausen .....	1693	2405	91	765	1549	12686	•	•	•
		710 Großaitingen .....	2457	3202	62	808	2332	17533	•	•	•
		712 Langerringen .....	1633	2073	53	526	1494	11414	•	•	•
		711 Lechfeld .....	2478	3907	241	1309	2357	19479	•	•	•
		Sitz: Untermeitingen .....									
		706 Nordendorf .....	2302	3088	88	817	2183	17241	•	•	•
		709 Stauden .....	2107	2739	74	688	1977	15297	•	•	•
		Sitz: Langenneufnach .....									
		707 Welden .....	2292	3204	102	954	2148	17135	•	•	•
<b>773 Lkr Dillingen a.d.Donau</b>											
111	719	Aislingen, M .....	482	564	6	133	425	3230	•	•	•
112	714	Bachhagel .....	728	885	24	187	674	4913	–	–	–
113	713	Bächingen a.d.Brenz .....	437	525	9	109	407	2943	–	–	–
116	718	Binswangen .....	407	529	14	126	389	2970	–	–	–
117		Bissingen, M .....	1234	1538	70	378	1090	8383	•	•	•
119	716	Blindheim .....	602	724	14	192	518	4038	–	–	–
122		Buttenwiesen .....	1810	2253	82	507	1664	12728	–	–	–
125		Dillingen/Donau, GKSt .....	5072	8426	589	3063	4774	41320	501	31861	70630
150	716	Finningen .....	580	682	22	160	500	3880	•	•	•
133	719	Glött .....	338	408	21	72	315	2307	–	–	–
136	713	Gundelfingen/Donau, St .....	2299	3391	106	1118	2167	17540	129	3926	7350
137	713	Haunsheim .....	555	664	23	152	489	3686	–	–	–
139	716	Höchstädt/Donau, St .....	1844	2778	176	925	1677	13950	233	4600	36905
140	719	Holzheim .....	1182	1481	46	339	1096	8483	•	•	•
143	718	Laugna .....	477	607	31	112	464	3468	–	–	–
144		Lauringen (Donau), St .....	2885	5086	363	2064	2659	24109	559	26259	84279
146	716	Lutzingen .....	370	431	11	103	317	2384	–	–	–
153	713	Medlingen .....	341	410	20	102	288	2248	–	–	–
147	715	Mödingen .....	442	548	14	121	413	3048	•	•	•
164	716	Schwenningen .....	502	598	14	150	434	3323	•	•	•
170	714	Syrgenstein .....	1249	1541	52	409	1080	8252	–	–	–
179	718	Villenbach .....	397	474	8	92	374	2736	–	–	–
182	718	Wertingen, St .....	2466	3736	163	1171	2402	19837	95	4677	8715
183	715	Wittislingen, M .....	810	1066	32	289	745	5837	•	•	•
186	715	Ziertheim .....	383	463	16	141	306	2527	–	–	–

Straßenverkehrsunfälle				Einrichtungen für ältere Menschen				Empfänger von Sozialhilfe nach SGB XII			Gde Schl. Nr.
Straßen- verkehrs- unfälle ins- gesamt	davon Unfälle mit		dabei Ver- unglückte	Ein- rich- tungen insgesamt	verfügbare Plätze	Bewohner	Personal (Beschäf- tigte)	3. Kapitel "Hilfe zum Lebens- unterhalt"	4. Kapitel "Grund- sicherung im Alter und bei Erwerbs- minderung"	5. bis 9. Kapitel "Sonstige Hilfen"	
	Personen- schaden	nur Sach- schaden									
2010				am 15. Dezember 2010				am 31. Dezember 2010			
113	114	115	116	117	118	119	120	121	122	123	
7	5	2	15	-	-	-	-	-	•	3	157
12	8	4	10	-	-	-	-	-	4	3	159
14	11	3	15	-	-	-	-	-	•	•	160
11	9	2	9	-	-	-	-	3	8	8	162
138	108	30	138	3	241	234	203	49	129	553	163
-	-	-	-	-	-	-	-	-	-	•	166
5	4	1	7	-	-	-	-	•	8	6	167
5	4	1	4	-	-	-	-	-	7	7	168
15	12	3	17	1	78	76	83	6	7	27	170
43	26	17	35	-	-	-	-	5	25	11	171
61	44	17	59	2	133	133	118	18	39	65	177
5	5	-	7	-	-	-	-	-	-	•	178
4	3	1	3	-	-	-	-	•	4	5	179
76	50	26	66	2	249	249	214	15	91	78	184
12	11	1	13	-	-	-	-	•	9	8	185
4	3	1	5	-	-	-	-	-	5	•	186
3	3	-	4	-	-	-	-	-	5	4	197
81	59	22	71	2	138	120	100	29	63	112	200
43	35	8	43	2	176	167	132	11	71	45	202
22	18	4	25	-	-	-	-	-	3	3	207
25	13	12	15	-	-	-	-	•	16	•	209
10	7	3	12	-	-	-	-	9	•	11	211
6	4	2	4	-	-	-	-	-	•	•	214
9	7	2	11	-	-	-	-	-	•	•	215
12	9	3	12	-	-	-	-	•	6	7	216
11	8	3	12	-	-	-	-	-	4	•	217
60	43	17	64	1	79	77	79	15	20	51	223
-	-	-	-	-	-	-	-	-	-	-	444
1123	837	286	1113	20	1738	1674	1314	290	864	1423	
26	22	4	33	-	-	-	-	-	-	-	
32	25	7	36	-	-	-	-	-	-	-	
22	17	5	32	1	78	76	83	-	-	-	
36	22	14	24	-	-	-	-	-	-	-	
26	22	4	28	-	-	-	-	-	-	-	
23	19	4	22	-	-	-	-	-	-	-	
21	15	6	21	-	-	-	-	-	-	-	
3	3	-	6	-	-	-	-	-	3	6	111
10	8	2	11	-	-	-	-	-	5	4	112
5	5	-	10	-	-	-	-	-	3	3	113
8	7	1	11	-	-	-	-	-	4	•	116
9	8	1	12	1	126	78	53	11	25	51	117
3	3	-	5	-	-	-	-	-	7	9	119
17	13	4	13	-	-	-	-	•	13	19	122
118	94	24	142	1	120	119	58	197	303	785	125
4	2	2	3	-	-	-	-	•	9	11	150
3	2	1	2	-	-	-	-	73	75	94	133
35	29	6	45	1	154	140	133	18	32	70	136
6	5	1	5	-	-	-	-	•	•	6	137
28	20	8	24	3	187	182	125	18	68	71	139
13	7	6	9	-	-	-	-	•	11	10	140
4	3	1	5	-	-	-	-	3	4	7	143
52	40	12	51	1	105	104	77	96	151	278	144
2	2	-	7	-	-	-	-	-	•	3	146
8	8	-	13	-	-	-	-	•	-	•	153
3	3	-	6	-	-	-	-	•	4	5	147
6	6	-	6	-	-	-	-	-	3	5	164
4	2	2	2	-	-	-	-	•	5	8	170
6	5	1	6	-	-	-	-	-	3	4	179
50	43	7	54	1	76	76	42	6	41	64	182
13	13	-	17	-	-	-	-	•	5	4	183
2	2	-	2	-	-	-	-	•	•	6	186

Schwaben

Gde Schl. Nr.	VGem Schl. Nr.	Gemeinde	Lohn- und Einkommensteuer								
			Lohn- und Einkommensteuerpflichtige	Gesamtbetrag der Einkünfte		Lohn- und Einkommensteuer		Arbeitnehmer (=Lohnsteuerfälle)		Bruttolohn	
				insgesamt	je Steuerpflichtigen	insgesamt	je Steuerpflichtigen	insgesamt	je 1000 Einwohner	insgesamt	je Arbeitnehmer
			Anzahl	1000 €	€	1000 €	€	Anzahl		1000 €	€
			2007								
			124	125	126	127	128	129	130	131	132
<b>772 Noch Lkr Augsburg</b>											
157	712	Hiltentfingen .....	713	20794	29165	2923	4100	766	506	18309	23902
159		Horgau .....	1184	41281	34866	7098	5995	1199	482	32803	27359
160	710	Kleinaitingen .....	555	19873	35807	3434	6188	597	495	17341	29047
162	711	Klosterlechfeld .....	1392	43430	31200	6721	4828	1498	560	40235	26859
163		Königsbrunn, St .....	13642	463183	33953	79055	5795	14583	529	392162	26892
166	706	Kühlenthal .....	376	12759	33934	2069	5504	407	486	11240	27617
167		Kutzenhausen .....	1156	46194	39960	8829	7637	1192	479	34206	28696
168	709	Langenneufnach .....	829	28226	34048	4511	5442	874	519	23313	26674
170	712	Langerringen .....	1891	56391	29821	8418	4452	1899	501	46891	24692
171		Langweid a.Lech .....	3750	107703	28721	16176	4313	4108	544	99043	24110
177		Meitingen, M .....	5544	179674	32409	30371	5478	6049	544	156966	25949
178	709	Mickhausen .....	633	18487	29205	2545	4020	649	479	16027	24695
179	709	Mittelneufnach .....	497	15052	30285	2194	4414	501	478	12974	25896
184		Neusäß, St .....	10964	459203	41883	94065	8579	11034	512	322647	29241
185	706	Nordendorf .....	1190	38012	31943	6197	5207	1287	572	33910	26348
186	710	Oberottmarshausen .....	777	26644	34291	4543	5847	840	506	22994	27374
197	709	Scherstetten .....	484	14032	28991	2040	4214	496	503	12002	24198
200		Schwabmünchen, St .....	6800	214189	31498	35100	5162	7080	533	179107	25298
202		Stadtbergen, St .....	7440	324668	43638	71136	9561	7567	513	210663	27840
207		Thierhaupten, M .....	1862	67822	36424	11899	6391	1970	529	57746	29313
209	711	Untermeitingen .....	3111	108261	34799	18434	5925	3366	522	97783	29050
211	708	Ustersbach .....	518	19376	37405	3429	6621	550	467	14167	25758
214	709	Walkertshofen .....	514	17389	33831	3058	5949	507	456	13676	26974
215		Wehringen .....	1404	45769	32599	7489	5334	1552	536	40669	26204
216	707	Welden, M .....	1813	58684	32368	9606	5299	1883	519	48626	25824
217	706	Westendorf .....	755	24949	33044	4157	5506	812	544	20819	25639
223		Zusmarshausen, M .....	2953	103798	35150	17244	5840	3082	495	84595	27448
444		Gemeindefreie Gebiete .....	-	-	-	-	-	-	-	-	-
		Insgesamt	120013	4170316	34749	740949	6174	126190	524	3374167	26739
dar. Verwaltungsgemeinschaft(en)											
		708 Gessertshausen .....	2632	90533	34397	15224	5784	2768	507	72388	26152
		710 Großaitingen .....	3742	127845	34165	21844	5838	4003	518	110805	27680
		712 Langerringen .....	2604	77185	29641	11341	4355	2665	502	65200	24465
		711 Lechfeld .....	4503	151691	33687	25155	5586	4864	533	138018	28375
		Sitz: Untermeitingen .....									
		706 Nordendorf .....	3691	118200	32024	19301	5229	3926	524	101844	25941
		709 Stauden .....	2957	93185	31513	14347	4852	3027	489	77992	25765
		Sitz: Langenneufnach .....									
		707 Welden .....	3598	134622	37416	25453	7074	3816	525	105183	27564
<b>773 Lkr Dillingen a.d.Donau</b>											
111	719	Aislingen, M .....	662	19598	29604	2756	4163	698	512	17177	24609
112	714	Bachhagel .....	1183	36944	31229	5979	5054	1310	557	32755	25004
113	713	Bächingen a.d.Brenz .....	601	19859	33043	3235	5382	679	528	17753	26146
116	718	Binswangen .....	653	19621	30048	2857	4375	675	498	16763	24834
117		Bissingen, M .....	1721	57507	33415	9359	5438	1782	504	43638	24488
119	716	Blindheim .....	810	26093	32213	4066	5020	885	526	22179	25061
122		Buttenwiesen .....	2731	94249	34511	16297	5967	2867	495	76763	26775
125		Dillingen/Donau, GKSt .....	9367	277819	29659	44332	4733	9975	540	228452	22902
150	716	Finningen .....	758	23897	31526	3505	4625	819	494	20732	25314
133	719	Glött .....	510	15774	30930	2344	4596	556	503	13178	23701
136	713	Gundelfingen/Donau, St .....	4015	119082	29659	19557	4871	4261	551	96071	22547
137	713	Haunshausen .....	760	23426	30823	3810	5013	823	524	19766	24017
139	716	Höchstädt/Donau, St .....	3006	90454	30091	13644	4539	3160	473	74398	23544
140	719	Holzheim .....	1854	55363	29862	8723	4705	1935	525	46635	24101
143	718	Laugna .....	778	36821	47328	8025	10315	804	522	19832	24667
144		Lauingen (Donau), St .....	5453	160284	29394	25703	4714	5743	526	130935	22799
146	716	Lutzlingen .....	461	12934	28057	1766	3830	488	494	11611	23793
153	713	Medlingen .....	466	17398	37334	3447	7397	501	492	13556	27058
147	715	Mödingen .....	613	17661	28810	2531	4129	644	474	14941	23200
164	716	Schwenningen .....	704	22730	32287	3610	5127	722	503	18322	25377
170	714	Syrgenstein .....	1845	56921	30852	9155	4962	2068	570	52108	25197
179	718	Villenbach .....	562	16054	28565	2346	4174	583	470	13737	23563
182	718	Wertingen, St .....	4438	147219	33172	24621	5548	4602	518	118742	25802
183	715	Wittislingen, M .....	1263	36919	29231	6032	4776	1351	579	29783	22045
186	715	Ziertheim .....	517	14311	27682	2221	4297	544	525	12408	22809

Kommunale Finanzen													Gde Schl. Nr.
Gemeindesteuereinnahmen					Hebesätze			Steuer- ein- nahmen ins- gesamt	Real- steuer- aufbrin- gungs- kraft	Steuer- ein- nahme- kraft	Schlüssel- zuweisungen an die Gemeinden		
ins- gesamt	darunter				Grundsteuer		Gewer- be- steuer						
	Grundsteuer		Gewerbe- steuer (netto)	Gemeindean- teil an der Ein- kommen- und Umsatzsteuer	A	B							
	A	B											
1000 €					%			€ je Einwohner					
2010												2011	
133	134	135	136	137	138	139	140	141	142	143	144	145	
892	29	101	225	533	360	380	340	602	294	614	181	187	157
2217	32	232	901	1043	345	345	340	890	610	933	13	-	159
1030	17	115	435	460	360	330	370	836	556	845	-	-	160
1554	0	191	175	1182	350	350	310	589	181	609	168	155	162
19881	37	2907	4816	12056	320	320	350	725	359	754	154	123	163
487	18	59	90	317	475	450	400	575	194	545	230	173	166
2203	40	206	928	1025	330	330	315	888	676	981	-	32	167
2439	16	183	1583	653	400	400	340	1469	1419	1561	4	-	168
2350	88	201	695	1358	350	300	310	618	371	674	204	169	170
5160	29	653	1490	2975	290	290	340	703	399	750	106	81	171
8256	41	898	2541	4757	280	280	320	743	452	815	93	88	177
680	33	111	76	454	500	500	350	500	152	472	274	219	178
703	38	102	181	381	550	500	350	657	317	630	61	181	179
18046	28	2412	4868	10688	310	310	340	838	448	885	46	20	184
1368	15	182	208	959	350	350	330	612	227	630	162	118	185
1165	15	102	344	700	290	290	350	707	369	739	93	49	186
463	31	54	41	332	400	380	330	464	139	461	232	196	197
12798	75	1136	5984	5574	280	300	340	960	729	1029	20	-	200
10097	14	1385	1822	6834	350	310	340	687	285	718	142	122	202
3158	30	341	1149	1627	350	350	320	838	557	902	12	-	207
3981	17	485	744	2720	300	300	310	618	276	664	140	120	209
1123	15	103	574	429	330	330	330	969	819	1054	56	178	211
883	26	110	396	347	500	500	320	788	614	823	3	99	214
2438	23	224	954	1231	318	293	315	834	604	927	47	51	215
2366	24	328	566	1442	360	360	360	662	305	669	140	112	216
1001	11	141	228	617	340	320	320	668	344	713	36	66	217
5967	106	663	2610	2572	345	345	345	967	704	1011	-	-	223
-	-	-	-	-	-	-	-	-	-	-	-	-	444
190344	1483	22838	61465	104008	342	318	340	793	469	836	97	76	
3903	82	464	1073	2272	346	345	330	724	392	759	96	122	
5577	76	517	1814	3156	315	295	339	719	417	762	92	60	
3242	117	302	920	1891	352	323	317	614	349	657	197	174	
5535	17	676	919	3902	301	313	310	609	248	648	148	130	
4443	104	535	882	2906	364	349	327	599	262	621	171	145	
5167	144	559	2279	2168	473	450	337	833	601	852	109	128	
4578	61	581	980	2943	376	361	352	635	270	644	119	115	
803	40	97	140	523	400	380	300	596	263	620	115	55	111
1644	35	164	428	1012	450	350	300	713	387	769	96	90	112
718	11	96	72	536	400	330	320	553	173	570	128	123	113
696	22	84	136	451	400	350	330	510	222	525	198	175	116
3403	98	270	1798	1228	400	300	300	979	955	1147	99	-	117
942	49	103	125	662	400	350	350	563	190	567	162	107	119
4974	92	598	2080	2192	360	360	300	869	710	980	-	-	122
15179	117	2009	5891	7134	350	350	320	833	604	903	105	41	125
944	70	99	156	617	450	320	320	570	242	587	210	155	150
627	18	63	154	390	370	300	300	567	311	620	178	66	133
8785	85	1033	4663	2989	410	385	320	1133	1030	1244	-	-	136
789	27	106	70	583	410	350	300	502	158	515	164	175	137
4106	72	581	1266	2174	380	350	310	623	401	674	221	125	139
2017	69	262	307	1373	400	340	300	539	226	567	163	161	140
773	34	76	90	570	320	320	320	502	169	523	201	174	143
8079	78	1324	2292	4369	395	395	330	756	430	780	84	42	144
515	55	55	55	348	450	320	300	527	199	538	223	189	146
820	30	76	317	395	380	340	300	835	635	935	159	68	153
665	44	78	120	421	425	325	300	496	237	523	251	220	147
741	48	76	78	537	400	300	300	527	186	551	195	164	164
2285	19	273	378	1607	400	350	300	638	257	672	66	118	170
573	28	72	79	391	350	350	350	458	167	464	262	238	179
10131	103	1225	4969	3815	430	430	330	1144	929	1206	-	-	182
739	33	169	-448	978	400	300	300	326	-211	281	38	56	183
569	34	62	119	351	450	350	300	565	282	593	208	171	186

Schwaben

Gde Schl. Nr.	VGem Schl. Nr.	Gemeinde	Gebiet										darunter (Sp. 1) Siedlungs- und Verkehrsfläche
			Fläche am 31. Dezember 2010	davon wurden genutzt als									
				Gebäude- und Frei- fläche	Betriebs- fläche	Er- holungs- fläche	Verkehrsfläche		Land- wirts- schafts- fläche	Wald- fläche	Wasser- fläche	Flächen anderer Nutzung	
							ins- gesamt	dar. Straßen, Wege, Plätze					
km²	ha (10 000 m²)												
1	2	3	4	5	6	7	8	9	10	11			
773 Noch Lkr Dillingen a.d.Donau													
187	714	Zöschingen .....	14,61	48	2	3	42	42	467	890	4	4	94
188	718	Zusamaltheim .....	17,92	69	1	3	84	84	1179	415	37	4	157
		Insgesamt	792,20	4715	336	263	4202	4101	49162	17661	2324	558	9325
dar. Verwaltungsgemeinschaft(en)													
	713	Gundelfingen a.d.Donau .....	96,28	598	71	48	472	453	5537	2383	466	53	1135
	716	Höchstädt a.d.Donau .....	141,68	664	56	39	669	642	8038	3927	567	208	1394
	719	Holzheim .....	71,20	338	56	23	367	367	4536	1485	266	50	750
	714	Syrgenstein .....	51,01	344	11	22	283	283	2830	1564	29	17	656
	718	Wertingen .....	127,11	810	35	22	702	694	8134	2766	212	29	1556
	715	Wittislingen .....	61,25	268	19	15	341	339	4384	952	90	56	630
<b>779 Lkr Donau-Ries</b>													
111	722	Alerheim .....	23,37	103	3	5	142	142	1883	155	38	8	252
112	722	Amerdingen .....	19,10	54	5	5	82	82	978	774	11	1	145
115		Asbach-Bäumenheim .....	11,89	198	20	7	122	106	758	25	55	4	332
117	721	Auhausen .....	15,55	61	2	5	101	92	1165	168	49	6	168
126	724	Buchdorf .....	16,67	107	1	5	97	95	940	508	7	1	211
129	724	Daiting .....	25,46	54	3	4	122	122	1399	943	18	2	184
130	722	Deiningen .....	15,33	95	1	7	85	79	1227	99	16	3	187
131		Donauwörth, GKSt .....	77,04	758	60	65	566	476	3690	2164	377	25	1418
136	722	Ederheim .....	16,57	63	3	3	81	81	599	898	7	2	150
138	721	Ehingen a.Ries .....	15,64	48	0	1	98	98	1327	69	16	4	149
146	722	Forheim .....	23,25	36	4	1	82	82	904	1289	7	1	122
147		Fremdingen .....	50,09	117	6	9	284	270	2568	1959	58	8	417
148	723	Fünfstetten .....	26,71	98	4	5	171	140	1744	630	16	4	275
149	725	Genderkingen .....	11,67	80	6	4	71	60	807	113	80	4	159
154	721	Hainsfarth .....	17,54	67	1	7	128	121	1248	264	33	6	203
155		Harburg (Schwaben), St .....	73,16	351	56	23	507	454	4270	1983	110	17	889
162	722	Hohenaltheim .....	17,79	40	1	7	72	72	748	898	12	1	121
163	725	Holzheim .....	19,62	93	6	4	106	106	1426	310	10	8	208
167	723	Huisheim .....	22,79	90	8	5	123	123	1457	555	31	9	225
169		Kaisheim, M .....	41,70	197	11	11	203	172	1707	1963	73	7	419
176	720	Maihingen .....	14,18	67	11	6	76	76	1153	25	13	67	160
177	720	Marktoffingen .....	13,59	61	1	5	111	101	1117	52	9	3	178
178		Marxheim .....	46,57	170	10	7	247	247	2624	1444	156	1	431
180	721	Megesheim .....	12,54	44	1	3	62	62	847	284	11	3	111
181		Mertingen .....	38,42	217	4	7	192	175	2627	725	67	4	420
184	722	Mönchsdeggingen .....	32,06	82	7	8	143	143	1516	1429	15	7	236
185		Möttingen .....	31,84	154	7	11	178	166	2572	217	38	7	350
186	724	Monheim, St .....	69,35	330	16	21	391	380	3370	2749	49	11	753
187	725	Münster .....	16,09	85	11	7	75	75	1136	242	51	5	167
188	721	Munningen .....	22,77	93	14	5	125	125	1765	231	41	4	236
192	725	Niederschönenfeld .....	14,34	86	5	3	63	63	685	465	127	0	156
194		Nördlingen, GKSt .....	68,10	687	39	79	569	507	5252	85	72	28	1361
196		Oberndorf a.Lech .....	19,36	134	7	26	95	93	1300	295	76	3	258
197	721	Oettingen i.Bay., St .....	34,23	237	16	29	250	235	2524	288	61	16	533
198	723	Otting .....	13,40	44	7	3	78	61	684	514	8	2	125
201	725	Rain, St .....	77,12	509	84	27	423	395	5386	1039	218	26	1016
203	722	Reimlingen .....	9,54	61	-	4	74	69	781	28	5	1	138
206	724	Rögling .....	10,74	33	1	3	56	56	468	513	1	1	92
217	724	Tagmersheim .....	15,95	64	3	6	85	85	971	461	5	1	158
218		Tapfheim .....	44,45	207	9	9	230	210	2440	1267	275	8	451
224	720	Wallerstein, M .....	19,44	140	3	27	122	114	1580	56	11	5	293
226	722	Wechingen .....	24,03	81	3	7	138	132	1916	208	46	4	230
228	723	Wemding, St .....	31,65	263	22	36	189	189	1608	1001	37	9	497
231	723	Wolferstadt .....	30,70	79	2	3	145	145	1387	1444	6	4	229
444		Gemeindefreie Gebiete .....	23,29	0	-	-	33	33	13	2254	29	-	33
		Insgesamt	1274,71	6639	485	523	7387	6909	76563	33081	2453	340	14844
dar. Verwaltungsgemeinschaft(en) im Lkr Donau-Ries													
	724	Monheim .....	138,17	588	24	39	751	737	7148	5173	81	15	1397
	721	Oettingen i.Bay. ....	118,27	551	34	49	764	734	8875	1303	211	39	1400
	725	Rain .....	138,84	853	112	45	737	698	9441	2169	485	43	1706
	722	Ries .....	181,04	615	27	48	898	882	10552	5777	158	29	1580
		Sitz: Nördlingen, GKSt .....											
	720	Wallerstein .....	47,21	268	16	37	308	291	3850	133	34	76	631
	723	Wemding .....	125,24	574	44	52	705	658	6879	4144	98	28	1351

Bevölkerungsstand																	Gde Schl. Nr.
Bevölkerung am				Bevöl- kerungs- zu- bzw. -ab- nahme (-) in % 2010 gegenüber		Einwohner je km²		Von der Bevölkerung am 31. Dezember 2010 waren ... Jahre alt									
27. Mai 1970	25. Mai 1987	31. Dezember 2010						1970	2010	unter 6	6 bis unter 15	15 bis unter 18	18 bis unter 25	25 bis unter 30	30 bis unter 50	50 bis unter 65	
		ins- gesamt	darunter männ- lich	1970	1987												
Gebietsstand 1. Januar 1994				Gebietsstand 1.1.1994													
12	13	14	15	16	17	18	19	20	21	22	23	24	25	26	27		
657	640	770	368	17,2	20,3	45	53	39	73	30	79	34	198	193	124	187	
913	912	1278	656	40,0	40,1	51	71	70	138	63	116	62	427	236	166	188	
78787	80209	93539	46512	18,7	16,6	99	118	4895	9347	3667	8357	5108	26695	18459	17011		
9546	9860	11585	5726	21,4	17,5	99	120	607	1198	473	1001	591	3367	2210	2138		
9946	10110	12274	6167	23,4	21,4	70	87	702	1279	479	1154	702	3453	2385	2120		
5059	5734	6185	3121	22,3	7,9	71	87	344	631	231	560	330	1826	1252	1011		
5197	5466	6641	3285	27,8	21,5	102	130	302	652	274	591	295	1907	1398	1222		
10256	11210	14220	7169	38,7	26,9	81	112	773	1453	594	1261	796	4178	2821	2344		
4977	4610	4597	2250	-7,6	-0,3	81	75	222	451	190	398	223	1274	933	906		
1455	1501	1665	856	14,4	10,9	62	71	87	201	76	134	72	490	324	281	111	
824	789	845	409	2,5	7,1	43	44	48	75	37	88	42	238	158	159	112	
3792	3747	4272	2179	12,7	14,0	319	359	249	402	142	341	260	1245	832	801	115	
1012	992	1032	546	2,0	4,0	65	66	43	110	45	96	49	258	213	218	117	
1290	1303	1627	825	26,1	24,9	77	98	112	179	54	108	89	531	259	295	126	
727	707	786	422	8,1	11,2	29	31	37	75	26	80	52	208	168	140	129	
1317	1482	2034	1007	54,4	37,2	86	133	126	240	86	172	123	613	369	305	130	
17116	17487	18240	8925	6,6	4,3	222	237	1014	1560	526	1369	1113	5297	3580	3781	131	
943	1005	1128	563	19,6	12,2	57	68	59	113	36	109	48	348	221	194	136	
890	834	788	399	-11,5	-5,5	57	50	53	77	41	89	46	206	141	135	138	
624	588	574	284	-8,0	-2,4	27	25	38	60	24	47	24	162	118	101	146	
2266	2129	2077	1035	-8,3	-2,4	45	41	107	215	103	193	108	553	376	422	147	
1290	1335	1343	667	4,1	0,6	48	50	61	134	44	106	76	387	295	240	148	
1016	1059	1169	588	15,1	10,4	87	100	57	127	53	91	59	346	241	195	149	
1466	1443	1441	720	-1,7	-0,1	84	82	70	139	68	136	61	400	263	304	154	
5857	5711	5424	2739	-7,4	-5,0	80	74	260	507	183	465	289	1471	1138	1111	155	
641	575	591	308	-7,8	2,8	36	33	21	62	22	49	26	168	140	103	162	
1012	1006	1136	581	12,3	12,9	52	58	47	113	52	123	70	333	207	191	163	
1348	1448	1618	828	20,0	11,7	59	71	65	151	48	158	93	499	323	281	167	
2657	3378	4331	2691	63,0	28,2	64	104	184	304	109	305	243	1375	1115	696	169	
1049	1043	1229	637	17,2	17,8	74	87	74	121	72	129	71	348	242	172	176	
1085	1238	1310	691	20,7	5,8	80	96	67	143	61	131	81	366	282	179	177	
2558	2536	2585	1373	1,1	1,9	55	56	121	221	88	174	152	744	598	487	178	
768	753	858	425	11,7	13,9	61	68	38	99	46	99	49	247	138	142	180	
2652	2837	3808	1915	43,6	34,2	69	99	212	409	163	326	227	1156	695	620	181	
1581	1563	1366	670	-13,6	-12,6	49	43	47	146	48	117	65	372	272	299	184	
2255	2249	2463	1256	9,2	9,5	71	77	133	268	82	218	148	725	489	400	185	
4207	4123	4820	2473	14,6	16,9	61	69	237	507	161	460	260	1406	895	894	186	
735	856	1011	540	37,6	18,1	46	63	64	124	34	100	29	288	201	171	187	
1529	1659	1767	918	15,6	6,5	67	78	101	179	60	178	93	482	375	299	188	
1194	1074	1368	796	14,6	27,4	83	95	56	123	45	167	115	422	236	204	192	
19120	18275	19023	9230	-0,5	4,1	281	279	1123	1711	622	1596	1087	5246	3718	3920	194	
1850	1907	2366	1198	27,9	24,1	96	122	127	243	102	196	105	752	445	396	196	
4643	4616	5028	2489	8,3	8,9	136	147	251	515	218	473	299	1318	956	998	197	
709	678	767	380	8,2	13,1	53	57	34	92	35	59	38	233	133	143	198	
6388	6794	8461	4193	32,5	24,5	83	110	493	877	315	666	426	2555	1540	1589	201	
1100	1069	1338	703	21,6	25,2	115	140	74	166	62	101	51	384	258	242	203	
714	676	643	325	-9,9	-4,9	66	60	28	57	24	44	29	169	144	148	206	
960	1025	1042	544	8,5	1,7	60	65	60	113	34	86	58	305	215	171	217	
3367	3463	4000	1995	18,8	15,5	76	90	185	407	145	332	236	1153	820	722	218	
2935	2943	3396	1642	15,7	15,4	151	175	178	391	155	272	174	1062	573	591	224	
1464	1317	1378	704	-5,9	4,6	61	57	70	142	60	140	77	367	246	276	226	
5346	5275	5618	2766	5,1	6,5	169	178	276	572	206	493	320	1525	1058	1168	228	
957	995	1101	574	15,0	10,7	31	36	71	130	52	108	64	292	196	188	231	
-	-	-	-	-	-	-	-	-	-	-	-	-	-	-	-	444	
116709	117483	128867	65009	10,4	9,7	92	101	6858	12600	4665	10924	7197	37045	25206	24372		
7898	7834	8918	4589	12,9	13,8	57	65	474	931	299	778	488	2619	1681	1648		
10308	10297	10914	5497	5,9	6,0	87	92	556	1119	478	1071	597	2911	2086	2096		
10345	10789	13145	6698	27,1	21,8	75	95	717	1364	499	1147	699	3944	2425	2350		
9949	9889	10919	5504	9,7	10,4	55	60	570	1205	451	957	528	3142	2106	1960		
5069	5224	5935	2970	17,1	13,6	107	126	319	655	288	532	326	1776	1097	942		
9650	9731	10447	5215	8,3	7,4	77	83	507	1079	385	924	591	2936	2005	2020		

Schwaben

Gde Schl. Nr.	VGem Schl. Nr.	Gemeinde	Bevölkerungsbewegung										Bildungs		
			Lebendgeborene		Gestorbene		Geburten- bzw. Sterbefall-überschuss (-)	Zugezogene		Fortgezogene		Wanderungs-gewinn bzw. -verlust (-)	Kindertageseinrichtungen		
			2009	2010	2009	2010		2009	2010	2009	2010		2009	2010	Plätze
							insgesamt					von 3 bis unter 6 Jahren			
												am 1. März 2010			
		28	29	30	31	32	33	34	35	36	37	38	39	40	
773 Noch Lkr Dillingen a.d.Donau															
187	714	Zöschingen .....	7	4	8	3	1	18	34	20	31	3	25	16	14
188	718	Zusamaltheim .....	18	10	9	10	-	54	38	68	51	-13	48	52	35
Insgesamt			786	768	891	891	-123	4350	4307	4564	4665	-358	3263	3077	2319
dar. Verwaltungsgemeinschaft(en)															
	713	Gundelfingen a.d.Donau .....	84	83	115	130	-47	694	723	690	668	55	417	420	332
	716	Höchstädt a.d.Donau .....	115	118	134	155	-37	586	529	566	587	-58	432	385	302
	719	Holzheim .....	60	47	47	46	1	265	268	238	301	-33	184	185	147
	714	Syrgenstein .....	41	43	41	41	2	207	244	253	263	-19	278	242	164
	718	Wertingen .....	127	107	123	106	1	640	566	698	655	-89	520	512	371
	715	Wittislingen .....	37	33	46	39	-6	212	187	237	235	-48	172	137	111
<b>779 Lkr Donau-Ries</b>															
111	722	Alerheim .....	17	9	15	9	-	74	46	71	57	-11	55	55	40
112	722	Amerdingen .....	5	6	6	11	-5	15	30	27	38	-8	60	72	35
115		Asbach-Bäumenheim .....	41	40	31	30	10	274	254	269	276	-22	175	150	110
117	721	Auhausen .....	4	4	8	11	-7	20	31	29	37	-6	60	41	33
126	724	Buchdorf .....	19	15	6	7	8	53	90	81	86	4	85	76	52
129	724	Daiting .....	5	11	7	5	6	33	27	25	32	-5	28	12	8
130	722	Deiningen .....	24	18	19	15	3	118	75	91	122	-47	84	89	58
131		Donauwörth, GKSt .....	159	159	217	206	-47	1029	1025	995	904	121	660	581	435
136	722	Ederheim .....	9	11	6	11	-	36	27	46	26	1	60	45	32
138	721	Ehingen a.Ries .....	9	10	6	9	1	22	25	29	24	1	50	24	20
146	722	Forheim .....	6	3	10	6	-3	10	24	15	28	-4	40	34	21
147		Fremdingen .....	22	13	28	24	-11	81	60	72	76	-16	90	58	48
148	723	Fünfstetten .....	7	8	9	16	-8	31	42	52	30	12	75	40	32
149	725	Genderkingen .....	8	10	8	10	-	51	59	61	55	4	50	35	29
154	721	Hainsfarth .....	9	12	6	10	2	65	38	46	59	-21	75	58	33
155		Harburg (Schwaben), St .....	38	39	48	59	-20	140	165	178	217	-52	247	187	142
162	722	Hohenaltheim .....	3	3	3	7	-4	15	22	24	21	1	30	20	13
163	725	Holzheim .....	10	11	7	5	6	38	43	52	32	11	75	26	20
167	723	Huisheim .....	12	10	12	12	-2	56	44	66	53	-9	60	37	32
169		Kaisheim, M .....	30	32	23	19	13	439	367	407	364	3	110	86	69
176	720	Maihingen .....	11	8	4	7	1	43	36	56	44	-8	60	36	31
177	720	Marktoffingen .....	13	11	1	9	2	34	28	48	39	-11	60	59	43
178		Marxheim .....	13	28	21	23	5	83	94	88	70	24	70	58	49
180	721	Megesheim .....	9	5	8	8	-3	29	23	24	37	-14	30	24	20
181		Mertingen .....	27	31	29	28	3	149	225	173	158	67	180	201	117
184	722	Mönchsdeggingen .....	7	9	18	18	-9	50	56	69	59	-3	50	34	29
185		Möttingen .....	25	17	16	28	-11	77	101	90	105	-4	112	74	60
186	724	Monheim, St .....	48	38	41	52	-14	187	149	219	214	-65	150	140	113
187	725	Münster .....	9	8	7	8	-	37	41	79	54	-13	50	36	28
188	721	Munningen .....	25	17	14	11	6	35	33	52	45	-12	90	68	42
192	725	Niederschönenfeld .....	8	8	9	8	-	152	149	131	152	-3	50	33	26
194		Nördlingen, GKSt .....	176	160	212	200	-40	937	904	1030	832	72	795	713	493
196		Oberndorf a.Lech .....	20	12	15	7	5	95	83	99	101	-18	123	96	67
197	721	Oettingen i.Bay., St .....	40	52	62	80	-28	241	244	213	243	1	163	171	117
198	723	Otting .....	10	8	5	10	-2	32	50	43	69	-19	50	18	9
201	725	Rain, St .....	77	91	114	115	-24	406	354	350	377	-23	300	278	218
203	722	Reimlingen .....	11	13	11	18	-5	81	59	49	90	-31	90	82	45
206	724	Rögling .....	6	6	5	2	4	24	8	21	23	-15	30	19	16
217	724	Tagmersheim .....	11	14	13	9	5	28	31	21	38	-7	30	29	26
218		Tapfheim .....	33	30	34	36	-6	130	160	173	169	-9	155	144	97
224	720	Wallerstein, M .....	25	28	50	39	-11	174	119	176	125	-6	155	113	94
226	722	Wechingen .....	6	10	15	10	-	51	41	43	41	-	60	50	44
228	723	Wemding, St .....	43	38	66	67	-29	267	261	277	215	46	274	241	135
231	723	Wolferstadt .....	9	9	6	7	2	19	14	23	29	-15	50	37	30
444		Gemeindefreie Gebiete .....	-	-	-	-	-	-	-	-	-	-	-	-	-
Insgesamt			1099	1075	1251	1282	-207	5961	5757	6183	5866	-109	5346	4480	3211
dar. Verwaltungsgemeinschaft(en) im Lkr Donau-Ries															
	724	Monheim .....	89	84	72	75	9	325	305	367	393	-88	323	276	215
	721	Oettingen i.Bay. ....	96	100	104	129	-29	412	394	393	445	-51	468	386	265
	725	Rain .....	112	128	145	146	-18	684	646	673	670	-24	525	408	321
	722	Ries .....	88	82	103	105	-23	450	380	435	482	-102	529	481	317
		Sitz: Nördlingen, GKSt .....													
	720	Wallerstein .....	49	47	55	55	-8	251	183	280	208	-25	275	208	168
	723	Wemding .....	81	73	98	112	-39	405	411	461	396	15	509	373	238



wesen											Erwerbstätigkeit				Gde Schl. Nr.
Volksschulen			Realschulen einschl. Realsch. z. sonderpädagog. Förderung			Gymnasien			Berufsschulen		Sozialversicherungspflichtig Beschäftigte am Arbeitsort				
Schu- len	Schüler	Lehrer	Schu- len	Schüler	Lehrer	Schu- len	Schüler	Lehrer	Schu- len	Schüler	ins- gesamt	männ- lich	weib- lich	Aus- länder	
am 1. Oktober 2010									am 20. Okt. 2010		am 30. Juni 2010				
41	42	43	44	45	46	47	48	49	50	51	52	53	54	55	
-	-	-	-	-	-	-	-	-	-	-	83	58	25	3	187
1	110	6	-	-	-	-	-	-	-	-	102	59	43	7	188
22	6176	406	3	2353	135	4	3127	210	2	3246	27104	14557	12547	1649	
4	820	56	-	-	-	-	-	-	-	-	3296	2104	1192	393	
3	837	56	-	-	-	-	-	-	1	981	2181	1143	1038	•	
1	454	29	-	-	-	-	-	-	-	-	858	464	394	23	
1	242	14	-	-	-	-	-	-	-	-	691	414	277	44	
4	1284	86	1	909	56	1	1075	71	-	-	4780	2450	2330	•	
1	353	22	-	-	-	-	-	-	-	-	607	326	281	60	
1	101	6	-	-	-	-	-	-	-	-	297	212	85	8	111
1	81	4	-	-	-	-	-	-	-	-	111	78	33	•	112
2	316	22	-	-	-	-	-	-	-	-	3462	2862	600	267	115
-	-	-	-	-	-	-	-	-	-	-	131	108	23	-	117
-	-	-	-	-	-	-	-	-	-	-	498	344	154	17	126
-	-	-	-	-	-	-	-	-	-	-	13	7	6	-	129
3	319	20	-	-	-	-	-	-	-	-	371	247	124	11	130
4	1119	71	2	1193	71	1	1448	86	1	1816	13999	8595	5404	714	131
1	60	3	-	-	-	-	-	-	-	-	148	119	29	10	136
-	-	-	-	-	-	-	-	-	-	-	43	26	17	-	138
-	-	-	-	-	-	-	-	-	-	-	49	38	11	•	146
1	105	7	-	-	-	-	-	-	-	-	440	313	127	19	147
1	102	6	-	-	-	-	-	-	-	-	58	38	20	-	148
-	-	-	-	-	-	-	-	-	-	-	297	165	132	8	149
1	48	3	-	-	-	-	-	-	-	-	112	45	67	3	154
2	329	21	-	-	-	-	-	-	-	-	829	502	327	22	155
-	-	-	-	-	-	-	-	-	-	-	48	26	22	•	162
1	97	5	-	-	-	-	-	-	-	-	328	218	110	37	163
-	-	-	-	-	-	-	-	-	-	-	110	74	36	•	167
1	118	8	-	-	-	-	-	-	-	-	329	178	151	5	169
-	-	-	-	-	-	-	-	-	-	-	124	72	52	4	176
1	102	5	-	-	-	-	-	-	-	-	60	32	28	-	177
1	79	4	-	-	-	-	-	-	-	-	545	203	342	7	178
1	101	7	-	-	-	-	-	-	-	-	41	28	13	•	180
1	188	11	-	-	-	-	-	-	-	-	2518	1782	736	155	181
1	251	18	-	-	-	-	-	-	-	-	99	44	55	•	184
-	-	-	-	-	-	-	-	-	-	-	303	216	87	5	185
2	483	29	-	-	-	-	-	-	-	-	2605	1265	1340	90	186
-	-	-	-	-	-	-	-	-	-	-	208	108	100	62	187
-	-	-	-	-	-	-	-	-	-	-	246	125	121	8	188
-	-	-	-	-	-	-	-	-	-	-	54	29	25	3	192
5	1054	69	1	802	42	1	899	54	1	640	11175	5697	5478	444	194
1	100	6	-	-	-	-	-	-	-	-	354	223	131	24	196
2	574	37	-	-	-	1	891	52	-	-	2581	1630	951	52	197
-	-	-	-	-	-	-	-	-	-	-	28	19	9	-	198
2	864	61	1	837	42	-	-	-	-	-	3409	1759	1650	217	201
1	98	4	-	-	-	-	-	-	-	-	133	78	55	3	203
-	-	-	-	-	-	-	-	-	-	-	33	22	11	-	206
1	66	4	-	-	-	-	-	-	-	-	161	121	40	12	217
1	165	10	-	-	-	-	-	-	-	-	379	197	182	12	218
1	280	19	1	184	10	-	-	-	-	-	918	597	321	39	224
-	-	-	-	-	-	-	-	-	-	-	198	123	75	3	226
2	478	32	1	887	46	-	-	-	-	-	3187	1753	1434	169	228
1	86	6	-	-	-	-	-	-	-	-	55	40	15	•	231
-	-	-	-	-	-	-	-	-	-	-	-	-	-	-	444
43	7764	498	6	3903	211	3	3238	192	2	2456	51087	30358	20729	2440	
3	549	33	-	-	-	-	-	-	-	-	3310	1759	1551	119	
4	723	47	-	-	-	1	891	52	-	-	3154	1962	1192	•	
3	961	66	1	837	42	-	-	-	-	-	4296	2279	2017	327	
8	910	55	-	-	-	-	-	-	-	-	1454	965	489	•	
2	382	24	1	184	10	-	-	-	-	-	1102	701	401	43	
4	666	44	1	887	46	-	-	-	-	-	3438	1924	1514	•	

Schwaben

Noch: Erwerbstätigkeit													
Gde Schl. Nr.	VGem Schl. Nr.	Gemeinde	Sozialversicherungspflichtig Beschäftigte am Arbeitsort					Sozialversicherungspflichtig Beschäftigte am Wohnort				Pendler-saldo	
			darunter im Wirtschaftsbereich					darunter (Sp. 52)		darunter			
			Land- und Forstwirtschaft, Fischerei	Produzierendes Gewerbe	Handel, Verkehr, Gastgewerbe	Unternehmensdienstleister	öffentl. u. priv. Dienstleister	Einpendler		insgesamt	Auspendler		
								Anzahl	%		Anzahl		%
am 30. Juni 2010													
			56	57	58	59	60	61	62	63	64	65	66
773 Noch Lkr Dillingen a.d.Donau													
187	714	Zöschingen .....	-	76	•	5	•	63	75,9	297	277	93,3	-214
188	718	Zusamaltheim .....	-	77	•	•	14	65	63,7	500	463	92,6	-398
		Insgesamt	392	12424	5868	2361	6056	17968	66,3	35872	26736	74,5	-8768
dar. Verwaltungsgemeinschaft(en)													
	713	Gundelfingen a.d.Donau .....	•	2155	•	•	477	2184	66,3	4466	3354	75,1	-1170
	716	Höchstädt a.d.Donau .....	•	1320	311	•	354	1448	66,4	4695	3962	84,4	-2514
	719	Holzheim .....	•	437	•	•	269	599	69,8	2430	2171	89,3	-1572
	714	Syrgenstein .....	•	440	•	•	•	491	71,1	2684	2484	92,5	-1993
	718	Wertingen .....	•	1307	•	•	917	3406	71,3	5432	4058	74,7	-652
	715	Wittislingen .....	•	220	•	•	•	476	78,4	1760	1629	92,6	-1153
<b>779 Lkr Donau-Ries</b>													
111	722	Alerheim .....	3	231	31	5	27	221	74,4	620	544	87,7	-323
112	722	Amerdingen .....	•	61	30	•	17	87	78,4	342	318	93,0	-231
115		Asbach-Bäumenheim .....	12	1894	200	1206	150	3034	87,6	1698	1270	74,8	1764
117	721	Auhausen .....	•	109	-	•	12	84	64,1	399	352	88,2	-268
126	724	Buchdorf .....	-	107	321	57	13	420	84,3	620	542	87,4	-122
129	724	Daiting .....	-	-	•	•	8	5	38,5	308	300	97,4	-295
130	722	Deiningen .....	-	249	34	8	80	288	77,6	769	686	89,2	-398
131		Donauwörth, GKSt .....	32	6026	2157	3008	2774	10687	76,3	6474	3162	48,8	7525
136	722	Ederheim .....	•	108	14	•	9	105	70,9	409	366	89,5	-261
138	721	Ehingen a.Ries .....	•	16	10	•	9	23	53,5	334	314	94,0	-291
146	722	Forheim .....	•	42	•	-	•	32	65,3	218	201	92,2	-169
147		Fremdingen .....	3	340	8	9	79	287	65,2	791	638	80,7	-351
148	723	Fünfstetten .....	•	19	20	•	9	38	65,5	530	510	96,2	-472
149	725	Genderkingen .....	•	127	84	65	•	249	83,8	466	418	89,7	-169
154	721	Hainsfarth .....	10	21	19	9	53	81	72,3	563	532	94,5	-451
155		Harburg (Schwaben), St .....	10	511	84	92	132	456	55,0	2146	1773	82,6	-1317
162	722	Hohenaltheim .....	•	20	•	16	10	35	72,9	225	212	94,2	-177
163	725	Holzheim .....	17	207	72	19	13	236	72,0	443	351	79,2	-115
167	723	Huisheim .....	•	77	14	•	12	90	81,8	630	610	96,8	-520
169		Kaisheim, M .....	41	91	64	23	110	226	68,7	1213	1110	91,5	-884
176	720	Maihingen .....	•	67	9	•	43	69	55,6	497	442	88,9	-373
177	720	Marktoffingen .....	3	27	•	6	•	33	55,0	543	516	95,0	-483
178		Marxheim .....	•	•	29	10	482	395	72,5	877	727	82,9	-332
180	721	Megesheim .....	18	11	•	•	•	19	46,3	328	306	93,3	-287
181		Mertingen .....	71	2178	151	45	73	2022	80,3	1549	1053	68,0	969
184	722	Mönchsdeggingen .....	•	33	•	18	40	53	53,5	538	492	91,4	-439
185		Möttingen .....	9	154	84	19	37	222	73,3	972	891	91,7	-669
186	724	Monheim, St .....	•	701	1634	•	213	1795	68,9	2010	1200	59,7	595
187	725	Münster .....	72	111	11	•	•	128	61,5	494	414	83,8	-286
188	721	Munningen .....	•	44	94	•	•	206	83,7	681	641	94,1	-435
192	725	Niederschönenfeld .....	-	11	•	•	38	40	74,1	463	449	97,0	-409
194		Nördlingen, GKSt .....	16	5355	2313	1386	2105	6963	62,3	7165	2953	41,2	4010
196		Oberndorf a.Lech .....	•	228	•	27	43	272	76,8	945	863	91,3	-591
197	721	Oettingen i.Bay., St .....	20	1484	438	137	502	1875	72,6	1791	1085	60,6	790
198	723	Otting .....	•	•	•	•	•	15	53,6	286	273	95,5	-258
201	725	Rain, St .....	139	899	1607	319	445	2058	60,4	3273	1922	58,7	136
203	722	Reimlingen .....	-	61	13	19	40	93	69,9	489	449	91,8	-356
206	724	Rögling .....	-	21	•	•	5	13	39,4	239	219	91,6	-206
217	724	Tagmersheim .....	•	136	•	6	11	117	72,7	426	382	89,7	-265
218		Tapfheim .....	11	180	73	48	67	216	57,0	1554	1391	89,5	-1175
224	720	Wallerstein, M .....	13	579	123	30	173	668	72,8	1228	978	79,6	-310
226	722	Wechingen .....	26	70	84	•	•	156	78,8	563	521	92,5	-365
228	723	Wemding, St .....	18	2049	555	271	294	2243	70,4	2121	1177	55,5	1066
231	723	Wolferstadt .....	-	19	24	-	12	41	74,5	385	371	96,4	-330
444		Gemeindefreie Gebiete .....	-	-	-	-	-	-	-	-	-	-	-
		Insgesamt	588	24712	10506	6973	8304	36396	71,2	48615	33924	69,8	2472
dar. Verwaltungsgemeinschaft(en) im Lkr Donau-Ries													
	724	Monheim .....	•	965	•	•	250	2350	71,0	3603	2643	73,4	-293
	721	Oettingen i.Bay. ....	•	1685	•	•	•	2288	72,5	4096	3230	78,9	-942
	725	Rain .....	•	1355	•	•	•	2711	63,1	5139	3554	69,2	-843
	722	Ries .....	•	875	•	•	•	1070	73,6	4173	3789	90,8	-2719
		Sitz: Nördlingen, GKSt .....											
	720	Wallerstein .....	•	673	•	•	•	770	69,9	2268	1936	85,4	-1166
	723	Wemding .....	•	•	•	•	•	2427	70,6	3952	2941	74,4	-514

Land- und Forstwirtschaft													Gde Schl. Nr.
Landwirtschaftliche Betriebe mit einer landwirtschaftlich genutzten Fläche von ... ha								Viehbestand am 1. März 2010					
unter 5	5	10	20	50	100 oder mehr	ins- gesamt	darunter 5 oder mehr ha LF	Rinder		Schweine	Schafe		
	bis unter							ins- gesamt	darunter Milch- kühe				
	10	20	50	100									
2010													
67	68	69	70	71	72	73	74	75	76	77	78		
1	-	2	3	4	1	11	10	955	258	•	88	187	
-	2	4	8	5	3	22	22	1139	394	3280	122	188	
47	141	300	312	217	89	1106	1059	47161	13029	100970	7271		
7	6	26	38	25	7	109	102	4265	674	•	•		
5	27	64	57	36	14	203	198	9011	2647	•	960		
3	17	37	46	18	6	127	124	4820	1585	7195	•		
3	9	12	20	12	2	58	55	2756	522	•	987		
10	26	54	50	34	22	196	186	9650	•	16932	•		
3	6	15	17	13	11	65	62	2396	•	14005	475		
2	5	20	11	12	2	52	50	1948	321	4510	120	111	
-	4	6	4	-	-	14	14	296	•	•	•	112	
-	3	8	5	5	1	22	22	235	82	402	•	115	
-	6	7	9	9	1	32	32	2497	773	615	•	117	
-	4	10	12	1	2	29	29	619	178	1088	-	126	
1	11	13	7	5	1	38	37	1301	387	358	•	129	
3	4	10	6	4	2	29	26	704	101	2878	•	130	
3	8	17	15	19	12	74	71	2403	602	9310	232	131	
-	7	6	3	1	-	17	17	203	53	431	56	136	
2	6	15	11	7	1	42	40	713	182	10710	•	138	
-	11	12	8	1	4	36	36	1384	413	2357	•	146	
3	19	36	15	7	1	81	78	1566	505	5793	552	147	
-	12	12	4	3	6	37	37	974	•	453	•	148	
1	1	5	5	3	3	18	17	178	•	454	-	149	
1	8	8	11	7	-	35	34	1403	•	1070	901	154	
2	31	38	30	24	5	130	128	3942	1089	12179	2652	155	
-	8	8	5	3	-	24	24	881	282	2271	•	162	
3	9	7	16	9	1	45	42	926	323	2950	283	163	
2	10	7	12	11	-	42	40	1410	485	7600	138	167	
1	5	9	14	3	2	34	33	1339	447	1476	197	169	
-	10	16	9	8	-	43	43	518	160	5663	•	176	
-	8	11	11	6	4	40	40	1191	294	10144	•	177	
2	18	38	15	9	3	85	83	2435	840	2273	82	178	
-	4	13	4	6	1	28	28	1082	379	851	•	180	
-	5	13	12	10	5	45	45	1392	430	1740	-	181	
2	9	20	10	4	3	48	46	1105	300	4798	•	184	
1	15	35	24	14	3	92	91	3415	515	10781	35	185	
4	17	37	24	14	6	102	98	4499	1329	1822	196	186	
-	5	6	3	2	3	19	19	270	118	139	•	187	
1	15	22	8	6	1	53	52	1045	400	3095	54	188	
1	4	4	4	5	3	21	20	607	239	605	•	192	
1	21	47	36	32	4	141	140	3788	723	16902	128	194	
-	6	9	11	3	1	30	30	491	115	1016	•	196	
1	6	28	21	20	2	78	77	3934	1371	7096	132	197	
1	2	6	5	7	-	21	20	1354	442	•	•	198	
4	17	47	41	33	4	146	142	3255	1209	8817	347	201	
-	1	2	5	4	-	12	12	332	127	-	-	203	
-	1	1	1	1	1	5	5	579	239	-	-	206	
1	2	4	3	5	1	16	15	1022	333	2302	218	217	
5	13	19	16	9	7	69	64	1715	454	4092	132	218	
2	7	22	11	19	-	61	59	1470	•	14044	-	224	
-	14	23	7	7	3	54	54	1001	186	1868	•	226	
4	5	13	16	4	-	42	38	1668	607	203	673	228	
2	7	19	10	10	2	50	48	2167	560	747	•	231	
-	-	-	-	-	-	-	-	-	-	-	-	444	
56	384	709	510	372	101	2132	2076	65257	18501	166266	11235		
6	35	65	47	26	11	190	184	8020	2466	5570	•		
5	45	93	64	55	6	268	263	10674	•	23437	1163		
9	36	69	69	52	14	249	240	5236	•	12965	1421		
7	63	107	59	36	14	286	279	7854	•	•	524		
2	25	49	31	33	4	144	142	3179	•	29851	1000		
9	36	57	47	35	8	192	183	7573	•	•	2198		

Schwaben

Gde Schl. Nr.	VGem Schl. Nr.	Gemeinde	Gewerbe- anzeigen		Verarbeitendes Gewerbe sowie Bergbau und Gewinnung von Steinen und Erden			Umwelt							
			An- meldun- gen	Ab- meldun- gen	Be- triebe	Be- schäf- tigte	Brutto- entgelte	Wasser- versorgung		Kanali- sation		Klär- anlagen		Wasser- ge- winnung	Wasser- pro-Kopf- Verbrauch
								Angeschlossene Einwohner							
			insgesamt		am 30. September		1000 €		2007		2007		1000 m³	l/Einw./Tag	
			2010		2010		2010		2007		2007				2007
79	80	81	82	83	84	85	86	87	88	89	90	91			
773 Noch Lkr Dillingen a.d.Donau															
187	714	Zöschingen .....	11	3	1	•	•	785	100,0	781	99,5	781	99,5	-	122,2
188	718	Zusamaltheim .....	8	7	1	•	•	1291	99,5	1262	97,2	1262	97,2	-	152,8
		Insgesamt	1029	700	83	9351	347020	94746	99,7	93693	98,6	92419	97,2	11569	126,5
dar. Verwaltungsgemeinschaft(en)															
	713	Gundelfingen a.d.Donau .....	118	77	13	1766	65293	11623	99,2	11521	98,3	11521	98,3	-	112,2
	716	Höchstädt a.d.Donau .....	162	71	6	903	28810	12414	99,7	12300	98,7	12300	98,7	5838	123,6
	719	Holzheim .....	54	32	8	•	•	6205	100,0	6127	98,7	6127	98,7	666	120,1
	714	Syrgenstein .....	60	32	6	•	•	6778	100,0	6714	99,1	6714	99,1	-	107,9
	718	Wertingen .....	155	114	16	•	•	14238	99,7	14106	98,8	14106	98,8	1145	140,3
	715	Wittislingen .....	48	31	3	76	3144	4752	100,0	4677	98,4	4677	98,4	-	117,6
<b>779 Lkr Donau-Ries</b>															
111	722	Alerheim .....	29	16	2	•	•	1690	99,6	1639	96,6	1639	96,6	-	113,5
112	722	Amerdingen .....	4	7	-	-	-	854	99,0	854	99,0	854	99,0	-	109,1
115		Asbach-Bäumenheim .....	51	42	5	1765	83586	4276	99,9	4274	99,8	4274	99,8	-	141,0
117	721	Auhausen .....	6	2	-	-	-	1077	99,5	1059	97,9	990	91,5	-	122,1
126	724	Buchdorf .....	20	12	1	•	•	1619	100,0	1618	99,9	1618	99,9	-	91,4
129	724	Daiting .....	4	4	-	-	-	790	99,1	604	75,8	604	75,8	56	86,7
130	722	Deiningen .....	18	17	1	•	•	2059	100,0	1920	93,2	1920	93,2	-	109,1
131		Donauwörth, GKSt .....	167	153	16	5758	•	18179	99,9	17760	97,6	17666	97,0	1267	111,4
136	722	Ederheim .....	14	7	1	•	•	1141	100,0	1116	97,8	1086	95,2	541	110,5
138	721	Ehingen a.Ries .....	5	4	-	-	-	790	99,0	786	98,5	786	98,5	-	135,3
146	722	Forheim .....	2	2	-	-	-	591	100,0	591	100,0	591	100,0	-	171,5
147		Fremdingen .....	17	5	1	•	•	2041	96,6	2041	96,6	2041	96,6	-	108,7
148	723	Fünfstetten .....	17	11	-	-	-	1372	100,0	1334	97,2	1334	97,2	70	113,8
149	725	Genderkingen .....	17	10	2	•	•	1204	100,0	1191	98,9	1191	98,9	28981	129,7
154	721	Hainsfarth .....	13	12	-	-	-	1459	99,2	1446	98,3	1420	96,5	-	112,7
155		Harburg (Schwaben), St .....	51	36	3	289	11666	5634	100,0	5505	97,7	5505	97,7	4	118,2
162	722	Hohenaltheim .....	2	7	-	-	-	612	100,0	589	96,2	589	96,2	13	143,3
163	725	Holzheim .....	19	10	1	•	•	1141	100,0	1123	98,4	1123	98,4	-	182,5
167	723	Huisheim .....	11	8	1	•	•	1632	100,0	1552	95,1	1552	95,1	38	137,7
169		Kaisheim, M .....	39	24	1	•	•	4291	99,9	4235	98,6	4235	98,6	321	137,9
176	720	Maihingen .....	13	3	1	•	•	1238	100,0	1235	99,8	1235	99,8	-	110,7
177	720	Marktoffingen .....	10	6	-	-	-	1340	100,0	1328	99,1	1302	97,2	-	112,5
178		Marxheim .....	32	10	-	-	-	2583	99,9	2586	100,0	2534	98,0	244	137,9
180	721	Megesheim .....	4	2	-	-	-	878	99,9	862	98,1	819	93,2	-	124,8
181		Mertingen .....	33	30	9	2138	77305	3792	100,0	3747	98,8	3747	98,8	1092	132,9
184	722	Mönchsdeggingen .....	15	5	-	-	-	1432	100,0	1400	97,8	1294	90,4	-	124,4
185		Möttingen .....	26	23	2	•	•	2517	100,0	2483	98,6	2483	98,6	-	119,7
186	724	Monheim, St .....	57	30	7	694	22425	4956	100,0	4949	99,8	4949	99,8	407	96,7
187	725	Münster .....	21	13	1	•	•	1058	100,0	1010	95,5	1010	95,5	-	147,6
188	721	Munningen .....	10	2	-	-	-	1788	100,0	1783	99,7	1783	99,7	-	122,6
192	725	Niederschönenfeld .....	14	8	-	-	-	1354	100,0	1331	98,3	1331	98,3	-	129,5
194		Nördlingen, GKSt .....	180	152	28	3949	132464	19235	100,0	19061	99,1	19061	99,1	-	132,6
196		Oberndorf a.Lech .....	39	14	2	•	•	2375	100,0	2350	98,9	2350	98,9	496	126,9
197	721	Oettingen i.Bay., St .....	32	29	6	1401	49632	5166	99,9	5149	99,6	5106	98,7	-	140,0
198	723	Otting .....	8	3	-	-	-	794	100,0	755	95,1	755	95,1	90	134,6
201	725	Rain, St .....	98	72	10	778	27997	8464	99,7	8064	94,9	8064	94,9	867	170,6
203	722	Reimlingen .....	21	8	1	•	•	1344	100,0	1344	100,0	1344	100,0	-	101,9
206	724	Rögling .....	6	3	-	-	-	663	100,0	663	100,0	663	100,0	-	115,7
217	724	Tagmersheim .....	9	3	1	•	•	1037	100,0	1013	97,7	1013	97,7	-	118,9
218		Tapfheim .....	40	20	1	•	•	4025	99,5	3928	97,1	3928	97,1	76	111,0
224	720	Wallerstein, M .....	31	15	5	496	15857	3454	100,0	3425	99,2	3425	99,2	-	122,9
226	722	Wechingen .....	5	3	1	•	•	1387	99,2	1382	98,9	1382	98,9	-	128,4
228	723	Wemding, St .....	61	36	5	1749	73736	5657	100,0	5637	99,6	5637	99,6	-	123,5
231	723	Wolferstadt .....	18	4	-	-	-	1115	100,0	1051	94,3	1051	94,3	83	137,6
444		Gemeindefreie Gebiete .....	-	-	-	-	-	-	-	-	-	-	-	-	-
		Insgesamt	1289	883	115	20276	835069	130104	99,8	127773	98,0	127284	97,7	34646	126,3
dar. Verwaltungsgemeinschaft(en) im Lkr Donau-Ries															
	724	Monheim .....	96	52	9	•	•	9065	99,9	8847	97,5	8847	97,5	463	98,8
	721	Oettingen i.Bay. ....	70	51	6	1401	49632	11158	99,7	11085	99,1	10904	97,5	-	130,4
	725	Rain .....	169	113	14	•	•	13221	99,8	12719	96,0	12719	96,0	29848	161,8
	722	Ries .....	110	72	6	•	•	11110	99,8	10835	97,3	10699	96,1	554	118,6
		Sitz: Nördlingen, GKSt .....													
	720	Wallerstein .....	54	24	6	•	•	6032	100,0	5988	99,3	5962	98,8	-	118,1
	723	Wemding .....	115	62	6	•	•	10570	100,0	10329	97,7	10329	97,7	281	126,7

Bauhauptgewerbe		Bautätigkeit und Wohnungswesen										Gde Schl. Nr.	
Betriebe	Be- schäftigte	Baugenehmigungen		Fertiggestellte Wohngebäude (Neuerichtungen)			Fertiggestellte Wohnungen in Wohn- und Nichtwohngebäuden						
		Wohn- gebäude (Neuer- richtungen)	Wohnungen in Wohn- und Nichtwohn- gebäuden	ins- gesamt	davon mit ... Wohnung(en)			ins- gesamt	davon mit ... Räumen				
					1	2	3 oder mehr		1 oder 2	3 oder 4	5 oder mehr		
Ende Juni 2010		2010											
92	93	94	95	96	97	98	99	100	101	102	103		
1	•	1	1	1	1	1	-	-	1	-	-	1	187
6	39	1	3	1	1	1	-	-	1	-	-	1	188
138	1128	116	157	58	54	3	1	67	-3	17	53		
4	•	19	24	9	9	-	-	10	-	2	8		
19	•	8	14	2	2	-	-	2	-	1	1		
8	•	7	8	-	-	-	-	-1	-	-1	-		
8	•	6	8	4	4	-	-	5	1	-1	5		
36	308	17	24	4	3	-	1	7	-	2	5		
9	•	3	5	1	-	1	-	2	-	2	-		
5	28	1	1	1	1	-	-	1	-	-	1	111	
2	•	1	1	1	1	-	-	1	-	-	1	112	
2	•	2	2	6	6	-	-	6	-	-	6	115	
1	•	1	1	-	-	-	-	-	-	-	-	117	
1	•	4	4	3	2	1	-	4	-	1	3	126	
-	-	2	2	4	4	-	-	4	-	1	3	129	
3	29	7	9	2	1	1	-	3	-	1	2	130	
9	91	27	62	28	22	2	4	55	7	9	39	131	
3	25	1	1	1	1	-	-	1	-	-	1	136	
1	•	1	2	2	-	2	-	6	1	1	4	138	
1	•	-	-	-	-	-	-	-	-	-	-	146	
5	207	3	3	6	5	1	-	7	-	1	6	147	
2	•	1	3	1	-	1	-	3	1	-	2	148	
3	12	3	4	1	1	-	-	1	-	-	1	149	
1	•	3	5	2	2	-	-	3	-	-	3	154	
4	26	9	17	5	3	-	2	18	5	6	7	155	
3	17	1	1	1	1	-	-	1	-	-	1	162	
2	•	-	-	1	1	-	-	1	-	-	1	163	
3	31	2	5	1	1	-	-	2	-	-	2	167	
1	•	2	2	5	4	1	-	8	-	2	6	169	
5	21	1	2	3	3	-	-	4	-	-	4	176	
5	22	-	2	2	2	-	-	4	-	1	3	177	
4	16	7	7	6	6	-	-	6	-	-	6	178	
2	•	2	2	2	2	-	-	2	-	-	2	180	
5	21	6	11	11	10	1	-	15	1	2	12	181	
3	18	1	1	-	-	-	-	-	-	-	-	184	
7	61	3	3	14	11	3	-	19	-	5	14	185	
4	29	8	8	8	7	1	-	9	-	1	8	186	
-	-	-	-	-	-	-	-	-	-	-	-	187	
6	25	1	2	-	-	-	-	-	-	-	-	188	
-	-	3	3	10	9	1	-	15	-	4	11	192	
10	319	37	75	16	14	1	1	23	2	5	16	194	
1	•	3	4	4	4	-	-	5	-	-	5	196	
8	138	6	7	9	8	1	-	11	1	1	9	197	
1	•	-	-	3	2	1	-	4	-	-1	5	198	
6	45	12	17	19	16	1	2	33	1	13	19	201	
5	28	4	4	4	4	-	-	4	-	-	4	203	
1	•	-	2	1	1	-	-	3	-	-	3	206	
2	•	1	1	-	-	-	-	-	-	-	-	217	
6	36	6	5	9	8	1	-	10	-	-	10	218	
3	42	1	1	3	2	1	-	4	-	1	3	224	
5	23	2	2	2	2	-	-	2	-	-	2	226	
8	47	7	22	9	7	2	-	11	-	3	8	228	
1	•	3	6	2	2	-	-	2	-	-	2	231	
-	-	-	-	-	-	-	-	-	-	-	-	444	
150	1623	185	312	208	176	23	9	311	19	57	235		
8	•	15	17	16	14	2	-	20	-	3	17		
19	•	14	19	15	12	3	-	22	2	2	18		
11	•	18	24	31	27	2	2	50	1	17	32		
30	•	18	20	12	11	1	-	13	-	1	12		
13	85	2	5	8	7	1	-	12	-	2	10		
15	•	13	36	16	12	4	-	22	1	2	19		

Schwaben

Gde Schl. Nr.	VGem Schl. Nr.	Gemeinde	Noch: Bautätigkeit und Wohnungswesen					Fremdenverkehr			
			Bestand an Wohngebäuden insgesamt (ohne Wohnheime)	Bestand an Wohnungen in Wohn- und Nichtwohngebäuden (ohne Wohnungen in Wohnheimen)				Räume insgesamt	Gästebetten im Juni (Angebot)	Gästeankünfte	Gästeübernachtungen
				insgesamt	davon mit ... Räumen						
					1 oder 2	3 oder 4	5 oder mehr				
31. Dezember 2010							2010				
			104	105	106	107	108	109	110	111	112
773 Noch Lkr Dillingen a.d.Donau											
187	714	Zöschingen .....	271	317	6	75	236	1741	-	-	-
188	718	Zusamaltheim .....	364	495	15	141	339	2753	-	-	-
Insgesamt			28527	40620	1947	12431	26242	212634	1725	77178	224142
dar. Verwaltungsgemeinschaft(en)											
	713	Gundelfingen a.d.Donau .....	3632	4990	158	1481	3351	26417	129	3926	7350
	716	Höchstädt a.d.Donau .....	3898	5213	237	1530	3446	27575	•	•	•
	719	Holzheim .....	2002	2453	73	544	1836	14020	•	•	•
	714	Syrgenstein .....	2248	2743	82	671	1990	14906	-	-	-
	718	Wertingen .....	4111	5841	231	1642	3968	31764	95	4677	8715
	715	Wittislingen .....	1635	2077	62	551	1464	11412	•	•	•
<b>779 Lkr Donau-Ries</b>											
111	722	Alerheim .....	560	691	23	134	534	4054	•	-	-
112	722	Amerdingen .....	301	383	11	110	262	2076	•	•	•
115		Asbach-Bäumenheim .....	1273	2005	119	686	1200	10062	•	•	•
117	721	Auhausen .....	355	416	5	82	329	2489	•	•	•
126	724	Buchdorf .....	576	769	40	191	538	4276	•	•	•
129	724	Daiting .....	263	323	19	81	223	1801	-	-	-
130	722	Deiningen .....	559	776	37	185	554	4324	-	-	-
131		Donauwörth, GKSt .....	4944	9111	409	3691	5011	45023	681	34568	77104
136	722	Ederheim .....	397	480	18	105	357	2720	•	•	•
138	721	Ehingen a.Ries .....	271	316	5	52	259	1937	-	-	-
146	722	Forheim .....	219	254	8	38	208	1459	-	-	-
147		Fremdingen .....	723	898	31	205	662	5161	178	5926	12407
148	723	Fünfstetten .....	478	563	18	133	412	3136	•	•	•
149	725	Genderkingen .....	418	507	18	107	382	2887	-	-	-
154	721	Hainsfarth .....	515	650	19	180	451	3613	-	-	-
155		Harburg (Schwaben), St .....	2104	2808	117	861	1830	15015	74	3263	4879
162	722	Hohenaltheim .....	242	283	6	84	193	1546	-	-	-
163	725	Holzheim .....	361	461	11	79	371	2786	-	-	-
167	723	Huisheim .....	548	672	14	127	531	3805	•	•	•
169		Kaisheim, M .....	1153	1513	41	321	1151	8558	•	•	•
176	720	Maihingen .....	384	470	12	101	357	2731	•	•	•
177	720	Marktoffingen .....	424	528	9	92	427	3112	-	-	-
178		Marxheim .....	795	986	41	240	705	5554	-	-	-
180	721	Megesheim .....	272	317	6	82	229	1791	•	•	•
181		Mertingen .....	1151	1616	56	448	1112	8714	•	•	•
184	722	Mönchsdeggingen .....	561	696	24	180	492	3871	•	•	•
185		Möttingen .....	874	1066	24	227	815	6245	-	-	-
186	724	Monheim, St .....	1650	2174	76	590	1508	12292	•	•	•
187	725	Münster .....	378	440	15	80	345	2598	-	-	-
188	721	Munningen .....	607	709	17	116	576	4082	-	-	-
192	725	Niederschönenfeld .....	382	479	6	112	361	2726	-	-	-
194		Nördlingen, GKSt .....	5062	9206	415	3569	5222	46031	684	50689	88521
196		Oberndorf a.Lech .....	799	1000	22	213	765	5758	-	•	•
197	721	Oettingen i.Bay., St .....	1457	2296	77	787	1432	12004	88	3539	5866
198	723	Otting .....	243	335	21	100	214	1775	•	-	•
201	725	Rain, St .....	2344	3968	245	1370	2353	20434	297	18897	29822
203	722	Reimlingen .....	417	516	7	89	420	3068	•	•	•
206	724	Rögling .....	259	311	6	65	240	1885	-	-	-
217	724	Tagmersheim .....	366	457	15	117	325	2609	-	-	-
218		Tapfheim .....	1363	1761	73	399	1289	10014	41	2440	9206
224	720	Wallerstein, M .....	1006	1373	41	366	966	7522	•	•	•
226	722	Wechingen .....	498	602	16	143	443	3491	-	-	-
228	723	Wemding, St .....	1858	2764	136	906	1722	14266	368	15302	35694
231	723	Wolferstadt .....	361	453	27	121	305	2460	-	-	-
444		Gemeindefreie Gebiete .....	-	-	-	-	-	-	-	-	-
Insgesamt			39771	58402	2356	17965	38081	311761	2973	155079	315017
dar. Verwaltungsgemeinschaft(en) im Lkr Donau-Ries											
	724	Monheim .....	3114	4034	156	1044	2834	22863	•	•	•
	721	Oettingen i.Bay. ....	3477	4704	129	1299	3276	25916	•	•	•
	725	Rain .....	3883	5855	295	1748	3812	31431	297	18897	29822
	722	Ries .....	3754	4681	150	1068	3463	26609	•	•	•
		Sitz: Nördlingen, GKSt .....									
	720	Wallerstein .....	1814	2371	62	559	1750	13365	•	•	•
	723	Wemding .....	3488	4787	216	1387	3184	25442	•	•	•

Straßenverkehrsunfälle				Einrichtungen für ältere Menschen				Empfänger von Sozialhilfe nach SGB XII			Gde Schl. Nr.
Straßenverkehrsunfälle insgesamt	davon Unfälle mit		dabei Verunglückte	Einrichtungen insgesamt	verfügbare Plätze	Bewohner	Personal (Beschäftigte)	3. Kapitel "Hilfe zum Lebensunterhalt"	4. Kapitel "Grundsicherung im Alter und bei Erwerbsminderung"	5. bis 9. Kapitel "Sonstige Hilfen"	
	Personenschaden	nur Sachschaden									
2010				am 15. Dezember 2010				am 31. Dezember 2010			
113	114	115	116	117	118	119	120	121	122	123	
2	2	-	3	-	-	-	-	-	-	3	187
10	6	4	11	-	-	-	-	-	3	-	188
424	341	83	481	8	768	699	488	432	782	1529	
54	47	7	73	1	154	140	133	-	-	-	
43	33	10	45	3	187	182	125	-	-	-	
19	12	7	17	-	-	-	-	-	-	-	
16	12	4	16	-	-	-	-	-	-	-	
78	64	14	87	1	76	76	42	-	-	-	
18	18	-	25	-	-	-	-	-	-	-	
10	10	-	13	-	-	-	-	•	5	9	111
-	-	-	-	-	-	-	-	-	-	3	112
25	14	11	24	-	-	-	-	6	15	67	115
7	6	1	8	-	-	-	-	-	•	•	117
7	5	2	8	-	-	-	-	•	4	5	126
4	4	-	4	-	-	-	-	•	-	4	129
6	5	1	6	-	-	-	-	•	9	•	130
116	77	39	99	2	197	190	171	26	98	132	131
2	1	1	2	-	-	-	-	-	5	6	136
3	2	1	2	-	-	-	-	-	•	4	138
1	1	-	1	-	-	-	-	-	•	3	146
5	5	-	5	1	45	35	41	6	8	18	147
9	5	4	6	-	-	-	-	-	3	•	148
15	10	5	15	-	-	-	-	-	-	3	149
7	5	2	7	-	-	-	-	-	6	6	154
20	16	4	24	1	19	19	29	3	16	23	155
6	6	-	9	-	-	-	-	-	•	-	162
3	2	1	3	-	-	-	-	-	-	3	163
6	3	3	6	-	-	-	-	•	5	4	167
15	7	8	8	-	-	-	-	4	7	15	169
1	1	-	1	-	-	-	-	-	•	4	176
5	4	1	4	-	-	-	-	-	•	3	177
12	11	1	13	-	-	-	-	166	173	310	178
4	2	2	2	-	-	-	-	-	•	•	180
17	13	4	16	1	62	24	15	-	•	5	181
4	3	1	3	-	-	-	-	-	3	5	184
16	14	2	20	-	-	-	-	-	6	123	185
22	15	7	18	1	51	46	43	3	16	31	186
5	4	1	6	-	-	-	-	-	•	4	187
4	4	-	12	-	-	-	-	-	•	7	188
3	2	1	2	-	-	-	-	-	-	-	192
110	91	19	122	2	188	186	172	75	187	347	194
7	4	3	5	-	-	-	-	•	4	5	196
23	18	5	29	1	140	120	70	54	57	126	197
3	1	2	1	-	-	-	-	-	3	-	198
29	24	5	29	1	145	132	134	14	39	55	201
8	4	4	6	-	-	-	-	-	3	-	203
2	2	-	2	-	-	-	-	-	3	8	206
2	2	-	2	-	-	-	-	•	3	4	217
15	10	5	14	-	-	-	-	-	9	9	218
9	8	1	10	1	82	80	85	5	10	28	224
6	5	1	6	-	-	-	-	•	-	3	226
26	17	9	24	1	84	84	75	10	18	35	228
-	-	-	-	-	-	-	-	-	3	•	231
-	-	-	-	-	-	-	-	-	-	-	444
600	443	157	597	12	1013	916	835	384	732	1425	
37	28	9	34	1	51	46	43	-	-	-	
48	37	11	60	1	140	120	70	-	-	-	
55	42	13	55	1	145	132	134	-	-	-	
43	35	8	46	-	-	-	-	-	-	-	
15	13	2	15	1	82	80	85	-	-	-	
44	26	18	37	1	84	84	75	-	-	-	

Schwaben

Gde Schl. Nr.	VGem Schl. Nr.	Gemeinde	Lohn- und Einkommensteuer								
			Lohn- und Einkommensteuerpflichtige	Gesamtbetrag der Einkünfte		Lohn- und Einkommensteuer		Arbeitnehmer (=Lohnsteuerfälle)		Bruttolohn	
				insgesamt	je Steuerpflichtigen	insgesamt	je Steuerpflichtigen	insgesamt	je 1000 Einwohner	insgesamt	je Arbeitnehmer
			Anzahl	1000 €	€	1000 €	€	Anzahl		1000 €	€
			2007								
			124	125	126	127	128	129	130	131	132
773 Noch Lkr Dillingen a.d.Donau											
187	714	Zöschingen .....	382	12328	32273	2003	5243	417	530	10688	25631
188	718	Zusamaltheim .....	566	17909	31641	2676	4727	609	472	15319	25154
		Insgesamt	46679	1449174	31046	234599	5026	49501	522	1188242	24004
dar. Verwaltungsgemeinschaft(en)											
	713	Gundelfingen a.d.Donau .....	5842	179765	30771	30049	5144	6264	539	147146	23491
	716	Höchstädt a.d.Donau .....	5739	176108	30686	26591	4633	6074	488	147242	24241
	719	Holzheim .....	3026	90735	29985	13823	4568	3189	518	76990	24142
	714	Syrgenstein .....	3410	106193	31142	17137	5025	3795	561	95551	25178
	718	Wertingen .....	6997	237624	33961	40524	5792	7273	508	184393	25353
	715	Wittislingen .....	2393	68891	28788	10784	4506	2539	537	57132	22502
<b>779 Lkr Donau-Ries</b>											
111	722	Alerheim .....	786	30798	39183	5786	7361	829	493	18932	22837
112	722	Amerdingen .....	414	11293	27279	1597	3857	436	502	9710	22271
115		Asbach-Bäumenheim .....	2279	73554	32275	13061	5731	2470	577	57607	23323
117	721	Auhausen .....	512	13259	25896	1653	3229	528	492	11089	21002
126	724	Buchdorf .....	794	26125	32903	4056	5108	861	535	23735	27567
129	724	Daiting .....	389	11458	29456	1625	4177	410	520	10456	25502
130	722	Deiningen .....	926	26058	28140	3750	4050	943	463	22968	24356
131		Donauwörth, GKSt .....	9757	324849	33294	56188	5759	10239	561	273294	26691
136	722	Ederheim .....	523	14990	28661	2093	4002	541	477	12673	23425
138	721	Ehingen a.Ries .....	419	10836	25861	1211	2889	412	515	9008	21864
146	722	Forheim .....	266	7736	29083	1058	3978	271	455	6195	22860
147		Fremdingen .....	985	26892	27301	3464	3516	1033	491	22852	22122
148	723	Fünfstetten .....	673	20175	29978	2974	4419	729	529	18256	25043
149	725	Genderkingen .....	574	18992	33088	3122	5438	613	512	16777	27369
154	721	Hainsfarth .....	679	17870	26318	2409	3548	709	488	15110	21312
155		Harburg (Schwaben), St .....	2950	84967	28802	12716	4311	3125	559	75672	24215
162	722	Hohenaltheim .....	320	8229	25715	1020	3189	322	530	6874	21348
163	725	Holzheim .....	601	17447	29030	2662	4429	609	534	13876	22785
167	723	Huisheim .....	815	23319	28612	3317	4070	868	539	21497	24766
169		Kaisheim, M .....	1750	59040	33737	10250	5857	1929	447	55216	28624
176	720	Maihingen .....	546	14664	26857	1810	3314	575	464	12992	22595
177	720	Marktoffingen .....	659	18082	27439	2370	3596	680	509	16125	23713
178		Marxheim .....	1133	32991	29119	4625	4082	1210	464	30198	24957
180	721	Megesheim .....	397	10238	25788	1322	3331	405	460	9077	22412
181		Mertingen .....	1844	67256	36473	12269	6653	1963	520	51799	26388
184	722	Mönchsdeggingen .....	752	20470	27220	2828	3761	747	521	17800	23829
185		Möttingen .....	1236	37876	30644	5802	4695	1300	518	30968	23822
186	724	Monheim, St .....	2512	111813	44511	22945	9134	2658	538	65522	24651
187	725	Münster .....	576	16528	28695	2375	4124	615	578	15248	24793
188	721	Munningen .....	842	24641	29625	3632	4314	907	506	21524	23731
192	725	Niederschönenfeld .....	598	17084	28568	2386	3989	666	498	15820	23754
194		Nördlingen, GKSt .....	10012	302126	30176	48113	4805	10372	540	234896	22647
196		Oberndorf a.Lech .....	1127	34313	30446	5136	4557	1229	519	31647	25750
197	721	Oettingen i.Bay., St .....	2583	80289	31084	13352	5169	2597	504	57510	22145
198	723	Otting .....	360	9548	26523	1175	3264	383	483	9147	23883
201	725	Rain, St .....	4237	138578	32707	23079	5447	4379	520	102854	23488
203	722	Reimlingen .....	604	18394	30454	2785	4610	633	474	15812	24979
206	724	Rögling .....	308	8885	28847	1234	4006	329	495	8405	25547
217	724	Tagmersheim .....	510	15405	30205	2218	4349	549	525	14293	26035
218		Tapfheim .....	1957	63847	32625	10190	5207	2140	531	57503	26871
224	720	Wallerstein, M .....	1595	47012	29474	6437	4036	1644	481	38418	23369
226	722	Wechingen .....	658	19079	28995	2694	4094	700	500	16477	23539
228	723	Wemding, St .....	2918	86998	29814	13763	4716	3067	541	71467	23302
231	723	Wolferstadt .....	481	14490	30125	2213	4601	486	437	11741	24158
444		Gemeindefreie Gebiete .....	-	-	-	-	-	-	-	-	-
		Insgesamt	64857	2038494	31431	328764	5069	68111	524	1659040	24358
dar. Verwaltungsgemeinschaft(en) im Lkr Donau-Ries											
	724	Monheim .....	4513	173686	38486	32077	7108	4807	531	122411	25465
	721	Oettingen i.Bay. ....	5432	157133	28927	23580	4341	5558	498	123318	22187
	725	Rain .....	6586	208630	31678	33624	5105	6882	523	164575	23914
	722	Ries .....	5249	157046	29919	23611	4498	5422	489	127441	23504
		Sitz: Nördlingen, GKSt .....									
	720	Wallerstein .....	2800	79758	28485	10617	3792	2899	484	67535	23296
	723	Wemding .....	5247	154529	29451	23442	4468	5533	524	132108	23876



Kommunale Finanzen														Gde Schl. Nr.
Gemeindesteuereinnahmen					Hebesätze			Steuer-einnahmen ins-gesamt	Real-steuer-aufbrin-gungs-kraft	Steuer-ein-nahme-kraft	Schlüssel-zuweisungen an die Gemeinden			
ins-gesamt	darunter				Grundsteuer		Gewerbe-steuer							
	Grundsteuer		Gewerbe-steuer (netto)	Gemeindean-teil an der Einkommen- und Umsatzsteuer	A	B								
	A	B												
1000 €					%			€ je Einwohner						
2010												2011		
133	134	135	136	137	138	139	140	141	142	143	144	145		
726	17	61	293	353	415	350	300	933	709	1046	-	-	187	
642	25	66	108	441	350	350	350	499	185	507	215	202	188	
72885	1352	9178	25735	36439	395	364	318	777	524	834	102	68		
11112	153	1311	5122	4503	403	375	318	957	782	1044	50	43		
7248	295	915	1679	4337	414	340	313	589	310	623	209	136		
3447	127	422	601	2286	395	341	300	557	249	588	155	121		
4655	71	498	1099	2972	427	350	300	698	354	749	69	95		
12814	211	1524	5382	5669	384	409	330	897	646	940	83	75		
1973	110	309	-209	1750	424	315	300	428	26	420	136	129		
998	62	132	299	502	470	400	310	598	378	626	215	238	111	
489	34	70	111	271	570	440	320	572	286	567	259	207	112	
7009	25	507	4504	1968	350	300	310	1633	1773	1919	-	-	115	
448	33	72	58	285	450	400	330	431	168	427	311	285	117	
2442	28	133	1593	685	350	350	290	1505	1761	1862	-	-	126	
410	44	35	63	265	400	400	380	527	188	510	246	221	129	
1389	51	193	496	648	450	400	310	673	477	720	166	164	130	
26353	118	2631	14862	8700	410	360	360	1447	1197	1474	40	9	131	
681	21	94	171	393	550	450	325	603	301	607	187	169	136	
349	58	28	35	227	500	420	350	445	142	420	315	264	138	
338	32	28	96	181	460	380	310	584	346	609	176	169	146	
1189	103	122	330	632	520	400	330	568	311	570	262	230	147	
673	41	72	42	514	370	370	280	503	139	512	202	173	148	
744	22	105	123	492	350	300	300	640	303	693	-	34	149	
747	38	128	138	441	550	530	320	511	218	493	267	228	154	
3911	145	492	1000	2264	470	440	340	720	349	717	12	22	155	
341	24	42	66	209	450	450	300	579	269	589	259	227	162	
928	64	96	372	393	450	450	380	817	504	775	65	11	163	
861	36	84	156	583	320	320	320	531	226	559	204	181	167	
1991	67	202	231	1484	400	300	310	459	154	480	230	212	169	
586	48	60	154	322	500	400	350	475	235	466	292	266	176	
642	43	72	61	465	420	370	330	489	148	490	224	211	177	
1111	84	117	73	836	370	370	330	433	117	435	265	231	178	
357	29	46	49	232	500	430	340	414	147	402	329	292	180	
5928	58	471	3618	1774	375	310	295	1582	1669	1906	-	-	181	
809	71	118	133	484	570	520	325	590	234	560	251	233	184	
1645	114	181	537	808	450	380	310	662	440	701	205	191	185	
8624	74	523	5862	2156	300	300	380	1767	1585	1751	-	-	186	
666	35	57	134	439	300	300	330	653	296	690	159	83	187	
989	65	124	220	577	500	470	350	556	244	537	255	198	188	
612	19	73	101	418	300	300	400	445	165	452	262	229	192	
20235	155	2592	9398	8049	385	385	340	1064	818	1110	-	-	194	
1540	26	155	441	916	300	300	300	650	394	722	-	195	196	
4057	73	625	1503	1848	430	440	360	804	498	791	137	74	197	
320	19	40	25	234	350	330	320	413	131	424	295	277	198	
7189	191	1022	2821	3144	355	315	350	847	605	891	78	6	201	
651	28	94	89	439	420	370	310	474	186	486	242	237	203	
316	12	37	36	230	350	310	300	492	182	521	265	222	206	
604	19	65	119	399	350	350	320	578	253	603	164	130	217	
2680	93	315	611	1653	420	390	380	668	276	653	130	124	218	
2094	68	270	675	1079	440	390	340	613	362	626	202	146	224	
806	71	112	164	456	570	450	320	590	278	578	232	201	226	
5206	40	790	2088	2280	350	350	315	927	720	1018	-	-	228	
544	43	47	153	300	400	350	300	491	300	528	272	242	231	
-	-	-	-	-	-	-	-	-	-	-	-	-	444	
120500	2521	13273	53809	50673	415	363	339	933	693	978	101	84		
12395	176	794	7673	3735	337	315	354	1383	1240	1441	59	51		
6948	296	1024	2003	3610	480	449	354	633	335	619	218	165		
10140	331	1353	3552	4885	359	319	351	769	500	802	95	38		
6500	394	883	1624	3583	504	425	314	591	320	602	217	205		
3322	159	401	890	1866	450	388	341	557	289	563	226	185		
7604	179	1033	2464	3912	358	348	314	727	481	786	109	97		

Schwaben

Gde Schl. Nr.	VGem Schl. Nr.	Gemeinde	Gebiet										darunter (Sp. 1) Siedlungs- und Verkehrsfläche	
			Fläche am 31. Dezember 2010	davon wurden genutzt als										
				Gebäude- und Frei- fläche	Betriebs- fläche	Er- holungs- fläche	Verkehrsfläche		Land- wirt- schaft- fläche	Wald- fläche	Wasser- fläche	Flächen anderer Nutzung		
							ins- gesamt	dar. Straßen, Wege, Plätze						
km²	ha (10 000 m²)													
1	2	3	4	5	6	7	8	9	10	11				
<b>774</b>		<b>Lkr Günzburg</b>												
166	733	Aichen .....	17,61	79	3	2	98	98	1034	511	16	17	183	
111	731	Aletshausen .....	17,66	69	1	3	89	83	1069	498	30	8	161	
115	732	Balzhausen .....	14,63	78	8	3	81	81	1094	157	40	2	163	
119		Bibertal .....	27,30	205	8	6	154	153	1939	382	28	8	370	
117	731	Breitenthal .....	13,27	65	5	6	79	79	964	101	103	4	153	
118	729	Bubesheim .....	7,76	59	4	4	134	57	440	116	17	3	201	
121		Burgau, St .....	25,93	351	31	22	222	206	1490	415	48	14	621	
122		Burtenbach, M .....	37,63	183	13	11	151	151	1756	1533	110	7	352	
124	731	Deisenhausen .....	11,66	81	2	2	76	76	791	163	44	7	161	
127	728	Dürrlauringen .....	12,34	83	3	4	83	76	892	130	33	6	171	
129	731	Ebershausen .....	9,09	43	1	3	58	58	668	119	14	2	105	
133	730	Elizee .....	14,77	72	4	4	77	73	1153	130	35	3	153	
135		Günzburg, GKSt .....	55,41	850	29	52	454	385	2940	835	323	58	1378	
136	727	Gundremmingen .....	10,83	110	3	5	85	77	595	266	17	2	202	
140	728	Haldenwang .....	17,98	92	3	4	90	90	1079	511	17	3	188	
143	730	Ichenhausen, St .....	34,27	317	15	26	186	179	1974	839	43	27	536	
144		Jettingen-Scheppach, M .....	54,14	348	16	108	341	304	2452	2037	96	15	809	
145		Kammeltal .....	41,72	186	16	14	185	180	1898	1786	68	18	394	
148	729	Kötz .....	20,54	149	8	2	114	110	1439	281	55	6	268	
150		Krumbach (Schwaben), St .....	44,63	451	16	24	274	260	1733	1908	39	18	764	
151	728	Landensberg .....	7,95	38	1	2	41	41	375	331	6	0	82	
155		Leipheim, St .....	32,13	289	32	11	270	192	1555	897	133	27	578	
160	732	Münsterhausen, M .....	18,48	99	6	3	90	90	1152	450	39	8	193	
162		Neuburg a.d.Kammel, M .....	37,90	170	15	14	174	169	1817	1496	89	15	361	
171	727	Offingen, M .....	14,91	171	11	9	120	87	657	439	72	12	304	
174	727	Rettenbach .....	12,75	83	1	4	79	79	932	124	43	10	166	
178	728	Röfingen .....	6,63	53	10	3	45	45	495	55	1	1	103	
185	732	Thannhausen, St .....	20,03	237	20	19	144	134	938	575	63	8	409	
116		Ursberg .....	25,41	144	8	14	163	162	1542	599	57	15	324	
191	730	Waldstetten, M .....	11,12	63	3	4	58	57	815	126	37	5	126	
192	731	Waltenhausen .....	13,44	41	2	0	62	62	738	487	10	3	105	
189	731	Wiesenbach .....	11,47	53	6	4	63	63	934	23	58	6	121	
196	728	Winterbach .....	14,84	45	3	3	76	76	650	693	13	0	125	
198	733	Ziemetshausen, M .....	42,94	176	17	12	204	196	1749	2055	57	24	398	
444		Gemeindefreie Gebiete .....	3,26	-	-	-	5	5	0	321	-	-	5	
		Insgesamt	762,44	5535	323	404	4626	4235	41751	21390	1855	362	10731	
		dar. Verwaltungsgemeinschaft(en)												
		728 Haldenwang .....	59,74	312	20	16	335	328	3491	1720	71	10	670	
		730 Ichenhausen .....	60,17	452	22	34	322	309	3942	1095	115	35	815	
		729 Kötz .....	28,30	208	11	6	248	167	1879	397	72	10	469	
		731 Krumbach (Schwaben) .....	76,60	351	18	18	428	422	5165	1391	259	30	806	
		727 Offingen .....	38,50	364	15	17	284	243	2185	828	132	24	672	
		732 Thannhausen .....	53,14	414	34	25	315	304	3185	1182	142	18	764	
		733 Ziemetshausen .....	60,56	255	21	14	302	294	2784	2566	73	41	581	
<b>776</b>		<b>Lkr Lindau (Bodensee)</b>												
111		Bodolz .....	3,03	58	1	4	25	19	178	35	2	-	88	
112	737	Gestratz .....	15,32	45	0	1	31	31	1056	381	17	0	77	
113	737	Grünenbach .....	25,13	57	11	2	61	51	1487	875	18	4	122	
114		Heimenkirch, M .....	21,23	102	2	5	74	57	1369	555	14	2	183	
131		Hergatz .....	18,80	88	10	3	87	62	1307	371	13	0	181	
115	735	Hergensweiler .....	12,08	62	1	4	62	42	796	259	24	2	129	
116		Lindau (Bodensee), GKSt .....	33,04	531	5	114	296	239	1724	557	57	20	956	
117		Lindenberg/Allgäu, St .....	11,85	243	2	14	73	73	592	245	9	7	337	
118	737	Maiershöfen .....	17,93	56	1	47	34	34	1124	524	7	0	138	
120		Nonnenhorn .....	1,97	48	0	5	22	16	113	3	6	0	75	
121	738	Oberreute .....	13,49	65	0	4	36	35	941	298	7	1	104	

Bevölkerungsstand																	Gde Schl. Nr.
Bevölkerung am				Bevöl- kerungs- zu- bzw. -ab- nahme (-) in % 2010 gegenüber		Einwohner je km²		Von der Bevölkerung am 31. Dezember 2010 waren ... Jahre alt									
27. Mai 1970	25. Mai 1987	31. Dezember 2010						1970	2010	unter 6	6 bis unter 15	15 bis unter 18	18 bis unter 25	25 bis unter 30	30 bis unter 50	50 bis unter 65	
		ins- gesamt	darunter männ- lich	1970	1987												
Gebietsstand 1. Januar 1994				Gebietsstand 1.1.1994													
12	13	14	15	16	17	18	19	20	21	22	23	24	25	26	27		
1126	1063	1164	583	3,4	9,5	64	66	69	124	41	98	52	332	235	213	166	
1146	1036	1085	563	-5,3	4,7	65	61	49	106	38	101	62	305	211	213	111	
930	971	1184	605	27,3	21,9	64	81	57	145	48	114	58	356	211	195	115	
3631	4021	4710	2346	29,7	17,1	133	173	240	485	194	459	229	1346	1034	723	119	
995	954	1220	590	22,6	27,9	75	92	63	145	57	118	49	359	238	191	117	
819	1149	1507	778	84,0	31,2	106	194	84	162	42	132	100	408	330	249	118	
7847	8111	9290	4622	18,4	14,5	303	358	528	821	286	795	614	2744	1851	1651	121	
2721	2990	3178	1564	16,8	6,3	72	84	166	331	141	275	154	957	601	553	122	
1140	1321	1491	735	30,8	12,9	98	128	89	179	55	105	67	459	258	279	124	
1760	1862	1646	930	-6,5	-11,6	143	133	64	136	70	168	122	503	320	263	127	
603	582	600	310	-0,5	3,1	66	66	32	62	28	60	23	174	140	81	129	
1054	1001	1129	560	7,1	12,8	71	76	64	123	56	96	55	334	217	184	133	
17820	18217	19561	9463	9,8	7,4	322	353	1017	1751	643	1741	1129	5454	3902	3924	135	
1001	1124	1568	866	56,6	39,5	92	145	81	151	50	139	122	457	357	211	136	
1626	1615	1810	897	11,3	12,1	90	101	93	167	60	159	116	539	340	336	140	
7016	7166	8391	4156	19,6	17,1	205	245	470	879	333	768	478	2428	1557	1478	143	
5746	5744	6712	3327	16,8	16,9	106	124	384	709	241	557	314	1945	1258	1304	144	
3211	3082	3392	1676	5,6	10,1	77	81	183	363	121	305	159	1007	662	592	145	
2414	2960	3198	1638	32,5	8,0	118	156	201	337	111	234	185	923	625	582	148	
11969	11757	12493	6059	4,4	6,3	268	280	729	1124	410	1041	686	3393	2348	2762	150	
526	616	679	339	29,1	10,2	66	85	44	70	32	65	25	211	113	119	151	
5057	5132	6633	3337	31,2	29,2	157	206	397	668	241	591	383	2011	1222	1120	155	
1622	1709	1992	1031	22,8	16,6	88	108	96	229	62	191	129	592	379	314	160	
2747	2757	3110	1580	13,2	12,8	72	82	171	313	102	287	163	922	612	540	162	
3412	3330	4112	2116	20,5	23,5	229	276	237	364	136	357	253	1211	840	714	171	
1180	1275	1590	803	34,7	24,7	93	125	72	189	69	126	85	515	318	216	174	
1135	1099	1099	561	-3,2	-	171	166	40	85	33	109	52	346	242	192	178	
4667	4825	5925	2919	27,0	22,8	233	296	320	547	231	513	354	1676	1129	1155	185	
3503	3587	3346	1628	-4,5	-6,7	138	132	115	260	103	236	138	1030	805	659	116	
960	1007	1216	634	26,7	20,8	86	109	63	130	63	109	57	376	232	186	191	
639	607	685	359	7,2	12,9	48	51	52	72	29	63	25	211	109	124	192	
841	845	994	499	18,2	17,6	73	87	62	123	34	100	47	293	179	156	189	
778	653	826	415	6,2	26,5	52	56	41	77	40	97	42	249	161	119	196	
2685	2952	2915	1486	8,6	-1,3	63	68	160	353	129	217	145	850	528	533	198	
-	-	-	-	-	-	-	-	-	-	-	-	-	-	-	-	444	
104327	107120	120451	59975	15,5	12,4	137	158	6533	11780	4329	10526	6672	34916	23564	22131		
5825	5845	6060	3142	4,0	3,7	98	101	282	535	235	598	357	1848	1176	1029		
9030	9174	10736	5350	18,9	17,0	150	178	597	1132	452	973	590	3138	2006	1848		
3233	4109	4705	2416	45,5	14,5	114	166	285	499	153	366	285	1331	955	831		
5364	5345	6075	3056	13,3	13,7	70	79	347	687	241	547	273	1801	1135	1044		
5593	5729	7270	3785	30,0	26,9	145	189	390	704	255	622	460	2183	1515	1141		
7219	7505	9101	4555	26,1	21,3	136	171	473	921	341	818	541	2624	1719	1664		
3811	4015	4079	2069	7,0	1,6	63	67	229	477	170	315	197	1182	763	746		
1550	2460	3177	1515	105,0	29,1	511	1048	97	252	96	218	174	947	692	701	111	
1043	1028	1187	612	13,8	15,5	68	77	65	139	64	99	42	354	212	212	112	
1140	1124	1445	740	26,8	28,6	45	57	85	200	67	99	67	440	256	231	113	
2845	3093	3644	1838	28,1	17,8	134	172	206	394	131	326	194	1068	659	666	114	
1882	2158	2309	1164	22,7	7,0	100	123	127	261	98	207	82	708	416	410	131	
1098	1391	1759	896	60,2	26,5	91	146	89	203	68	161	76	516	366	280	115	
26773	23619	24772	11774	-7,5	4,9	810	750	1207	2036	719	1849	1312	6816	4589	6244	116	
9888	10075	11102	5379	12,3	10,2	835	937	472	1015	380	902	566	3162	2086	2519	117	
1133	1306	1586	814	40,0	21,4	63	88	74	173	58	115	76	491	281	318	118	
1270	1450	1663	793	30,9	14,7	646	846	81	147	45	100	76	448	352	414	120	
1040	1283	1641	814	57,8	27,9	77	122	88	161	67	108	90	479	327	321	121	

Schwaben

Gde Schl. Nr.	VGem Schl. Nr.	Gemeinde	Bevölkerungsbewegung									Bildungs			
			Lebend-geborene		Gestorbene		Geburten- bzw. Sterbe- fall- über- schuss (-)	Zugezogene		Fortgezogene		Wande- rungs- gewinn bzw. -ver- lust (-)	Kindertageseinrichtungen		
			2009	2010	2009	2010		2009	2010	2009	2010		Plätze	Betreute Kinder	
						30	31					32		33	34
28	29	30	31	32	33	34	35	36	37	am 1. März 2010					
											38	39	40		
<b>774</b>		<b>Lkr Günzburg</b>													
166	733	Aichen .....	8	13	15	3	10	45	41	39	45	-4	50	27	20
111	731	Aletshausen .....	10	8	11	11	-3	53	49	71	53	-4	55	50	40
115	732	Balzhausen .....	5	7	5	5	2	58	49	64	58	-9	50	44	34
119		Bibertal .....	40	35	30	31	4	197	170	216	180	-10	165	162	115
117	731	Breitenthal .....	10	8	15	12	-4	28	63	43	60	3	55	40	33
118	729	Bubesheim .....	10	11	11	12	-1	411	437	396	394	43	50	60	29
121		Burgau, St .....	87	94	96	90	4	509	456	553	425	31	299	278	225
122		Burtenbach, M .....	29	29	36	46	-17	188	166	191	210	-44	148	112	84
124	731	Deisenhausen .....	8	11	9	13	-2	66	39	73	68	-29	67	60	50
127	728	Dürrlauingen .....	11	10	2	10	-	127	95	126	118	-23	50	32	24
129	731	Ebershausen .....	7	4	4	5	-1	26	33	22	40	-7	25	17	13
133	730	Ellzee .....	15	10	10	7	3	50	51	67	55	-4	50	31	23
135		Günzburg, GKSt .....	162	158	200	238	-80	1119	1219	1213	1135	84	748	687	502
136	727	Gundremmingen .....	21	11	11	7	4	74	101	92	65	36	75	56	44
140	728	Haldenwang .....	21	12	18	19	-7	74	68	70	103	-35	71	67	44
143	730	Ichenhausen, St .....	82	92	77	85	7	453	444	467	454	-10	435	358	228
144		Jettingen-Scheppach, M .....	65	61	62	73	-12	323	373	341	318	55	301	269	179
145		Kammeltal .....	27	23	18	27	-4	148	147	144	126	21	125	118	71
148	729	Kötz .....	25	35	20	18	17	194	173	216	169	4	125	121	98
150		Krumbach (Schwaben), St .....	106	108	136	171	-63	604	606	607	581	25	458	436	308
151	728	Landensberg .....	7	10	10	4	6	12	35	21	21	14	25	15	12
155		Leipheim, St .....	81	65	63	61	4	434	495	490	519	-24	258	248	175
160	732	Münsterhausen, M .....	24	12	8	15	-3	108	128	138	122	6	75	72	46
162		Neuburg a.d.Kammel, M .....	28	32	24	23	9	114	119	112	150	-31	125	120	93
171	727	Offingen, M .....	36	37	37	39	-2	234	238	287	245	-7	158	154	104
174	727	Rettenbach .....	9	6	12	9	-3	82	64	94	79	-15	54	51	26
178	728	Röfingen .....	3	4	10	7	-3	74	66	65	68	-2	25	18	16
185	732	Thannhausen, St .....	51	48	78	75	-27	409	345	424	373	-28	210	184	147
116		Ursberg .....	14	16	58	56	-40	141	145	131	144	1	100	100	59
191	730	Waldstetten, M .....	14	11	7	10	1	48	79	54	73	6	50	34	31
192	731	Waltenhausen .....	8	5	9	2	3	38	13	53	36	-23	-	-	-
189	731	Wiesenbach .....	12	6	9	9	-3	20	31	23	34	-3	-	-	-
196	728	Winterbach .....	9	6	5	4	2	47	47	26	32	15	25	18	13
198	733	Ziemetshausen, M .....	22	22	26	22	-	130	105	169	107	-2	112	102	80
444		Gemeindefreie Gebiete .....	-	-	-	-	-	-	-	-	-	-	-	-	-
		Insgesamt	1067	1020	1142	1219	-199	6638	6690	7098	6660	30	4619	4141	2966
		dar. Verwaltungsgemeinschaft(en)													
		728 Haldenwang .....	51	42	45	44	-2	334	311	308	342	-31	196	150	109
		730 Ichenhausen .....	111	113	94	102	11	551	574	588	582	-8	535	423	282
		729 Kötz .....	35	46	31	30	16	605	610	612	563	47	175	181	127
		731 Krumbach (Schwaben) .....	55	42	57	52	-10	231	228	285	291	-63	202	167	136
		727 Offingen .....	66	54	60	55	-1	390	403	473	389	14	287	261	174
		732 Thannhausen .....	80	67	91	95	-28	575	522	626	553	-31	335	300	227
		733 Ziemetshausen .....	30	35	41	25	10	175	146	208	152	-6	162	129	100
<b>776</b>		<b>Lkr Lindau (Bodensee)</b>													
111		Bodolz .....	13	21	18	17	4	211	249	234	226	23	116	79	61
112	737	Gestratz .....	12	4	8	15	-11	57	66	70	68	-2	50	47	41
113	737	Grünenbach .....	13	9	17	19	-10	87	104	92	99	5	50	51	45
114		Heimenkirch, M .....	27	28	33	40	-12	200	235	255	251	-16	200	202	117
131		Hergatz .....	23	24	17	16	8	141	146	135	173	-27	85	77	60
115	735	Hergensweiler .....	13	14	11	11	3	83	97	82	115	-18	70	61	45
116		Lindau (Bodensee), GKSt .....	188	173	284	304	-131	1624	1774	1525	1561	213	865	794	563
117		Lindenberg/Allgäu, St .....	79	85	145	133	-48	683	675	686	673	2	437	366	214
118	737	Maierhöfen .....	8	12	32	30	-18	140	108	120	111	-3	50	52	35
120		Nonnenhorn .....	10	8	16	9	-1	150	105	96	127	-22	50	40	31
121	738	Oberreute .....	13	13	15	11	2	110	107	118	129	-22	72	71	46

wesen											Erwerbstätigkeit				Gde Schl. Nr.
Volksschulen			Realschulen einschl. Realsch. z. sonderpädagog. Förderung			Gymnasien			Berufsschulen		Sozialversicherungspflichtig Beschäftigte am Arbeitsort				
Schulen	Schüler	Lehrer	Schulen	Schüler	Lehrer	Schulen	Schüler	Lehrer	Schulen	Schüler	insgesamt	männlich	weiblich	Ausländer	
am 1. Oktober 2010									am 20. Okt. 2010		am 30. Juni 2010				
41	42	43	44	45	46	47	48	49	50	51	52	53	54	55	
-	-	-	-	-	-	-	-	-	-	-	107	83	24	• 166	
-	-	-	-	-	-	-	-	-	-	-	127	93	34	3 111	
1	104	6	-	-	-	-	-	-	-	-	298	225	73	13 115	
1	166	11	-	-	-	-	-	-	-	-	416	295	121	49 119	
-	-	-	-	-	-	-	-	-	-	-	106	50	56	4 117	
-	-	-	-	-	-	-	-	-	-	-	349	256	93	21 118	
2	671	43	1	469	27	-	-	-	-	-	3704	2011	1693	365 121	
1	123	8	-	-	-	-	-	-	-	-	1077	764	313	118 122	
1	175	13	-	-	-	-	-	-	-	-	216	146	70	21 124	
1	82	4	-	-	-	-	-	-	-	-	504	206	298	10 127	
-	-	-	-	-	-	-	-	-	-	-	32	22	10	• 129	
-	-	-	-	-	-	-	-	-	-	-	51	21	30	• 133	
7	1322	89	2	972	50	2	1684	118	1	1924	11156	5532	5624	1039 135	
1	80	4	-	-	-	-	-	-	-	-	1505	1277	228	58 136	
-	-	-	-	-	-	-	-	-	-	-	131	86	45	7 140	
2	713	47	1	598	34	-	-	-	-	-	2275	1154	1121	269 143	
2	474	32	1	37	3	1	27	2	-	-	2327	1438	889	213 144	
1	150	10	-	-	-	1	739	54	-	-	369	236	133	12 145	
1	147	10	-	-	-	-	-	-	-	-	1092	839	253	69 148	
3	1037	67	1	616	41	1	1240	78	-	-	5332	2806	2526	351 150	
-	-	-	-	-	-	-	-	-	-	-	29	15	14	- 151	
2	530	36	-	-	-	-	-	-	-	-	2934	1931	1003	371 155	
1	84	6	-	-	-	-	-	-	-	-	249	186	63	8 160	
1	122	8	-	-	-	-	-	-	-	-	691	471	220	43 162	
2	302	19	-	-	-	-	-	-	-	-	1092	648	444	86 171	
-	-	-	-	-	-	-	-	-	-	-	278	164	114	17 174	
1	131	6	-	-	-	-	-	-	-	-	177	132	45	12 178	
2	613	48	1	763	41	-	-	-	-	-	1973	1129	844	119 185	
1	83	5	-	-	-	1	904	59	-	-	2569	554	2015	34 116	
1	94	5	-	-	-	-	-	-	-	-	250	190	60	12 191	
-	-	-	-	-	-	-	-	-	-	-	13	10	3	- 192	
-	-	-	-	-	-	-	-	-	-	-	95	80	15	• 189	
-	-	-	-	-	-	-	-	-	-	-	60	37	23	4 196	
1	112	8	-	-	-	-	-	-	-	-	1031	819	212	132 198	
-	-	-	-	-	-	-	-	-	-	-	-	-	-	- 444	
36	7315	485	7	3455	196	6	4594	311	1	1924	42615	23906	18709	3467	
2	213	10	-	-	-	-	-	-	-	-	901	476	425	33	
3	807	52	1	598	34	-	-	-	-	-	2576	1365	1211	•	
1	147	10	-	-	-	-	-	-	-	-	1441	1095	346	90	
1	175	13	-	-	-	-	-	-	-	-	589	401	188	•	
3	382	23	-	-	-	-	-	-	-	-	2875	2089	786	161	
4	801	60	1	763	41	-	-	-	-	-	2520	1540	980	140	
1	112	8	-	-	-	-	-	-	-	-	1138	902	236	•	
1	85	4	-	-	-	-	-	-	-	-	174	85	89	18 111	
-	-	-	-	-	-	-	-	-	-	-	137	69	68	3 112	
1	183	11	-	-	-	-	-	-	-	-	196	111	85	7 113	
1	149	9	-	-	-	-	-	-	-	-	1392	907	485	144 114	
1	93	5	-	-	-	-	-	-	-	-	278	172	106	20 131	
1	81	5	-	-	-	-	-	-	-	-	497	278	219	32 115	
8	1337	95	2	778	51	2	1607	98	1	1816	11023	5877	5146	1762 116	
2	828	58	1	901	47	1	802	51	-	-	5521	3203	2318	450 117	
-	-	-	-	-	-	-	-	-	-	-	342	121	221	20 118	
1	67	6	-	-	-	-	-	-	-	-	225	104	121	38 120	
1	64	4	-	-	-	-	-	-	-	-	128	64	64	3 121	

Schwaben

Noch: Erwerbstätigkeit													
Gde Schl. Nr.	VGem Schl. Nr.	Gemeinde	Sozialversicherungspflichtig Beschäftigte am Arbeitsort					Sozialversicherungspflichtig Beschäftigte am Wohnort				Pendler-saldo	
			darunter im Wirtschaftsbereich					darunter (Sp. 52)		darunter			
			Land- und Forstwirtschaft, Fischerei	Produzierendes Gewerbe	Handel, Verkehr, Gastgewerbe	Unternehmensdienstleister	öffentl. u. priv. Dienstleister	Einpendler		insgesamt	Auspendler		
								Anzahl	%		Anzahl		%
am 30. Juni 2010													
			56	57	58	59	60	61	62	63	64	65	66
<b>774</b>		<b>Lkr Günzburg</b>											
166	733	Aichen .....	•	76	•	6	10	77	72,0	452	422	93,4	-345
111	731	Aletshausen .....	•	75	39	•	11	94	74,0	434	401	92,4	-307
115	732	Balzhausen .....	•	211	65	•	13	228	76,5	470	400	85,1	-172
119		Bibertal .....	4	264	35	52	61	253	60,8	1931	1768	91,6	-1515
117	731	Breitenthal .....	•	37	•	19	30	78	73,6	479	451	94,2	-373
118	729	Bubesheim .....	6	268	55	13	7	297	85,1	577	525	91,0	-228
121		Burgau, St .....	9	1795	675	302	923	2479	66,9	3701	2476	66,9	3
122		Burtenbach, M .....	25	798	44	54	156	789	73,3	1267	979	77,3	-190
124	731	Deisenhausen .....	•	105	56	40	•	178	82,4	568	530	93,3	-352
127	728	Dürrlaingen .....	4	31	•	•	458	423	83,9	590	509	86,3	-86
129	731	Ebershausen .....	•	19	8	-	•	20	62,5	248	236	95,2	-216
133	730	Ellzee .....	•	25	10	•	9	36	70,6	465	450	96,8	-414
135		Günzburg, GKSt .....	13	2646	2584	1541	4372	7876	70,6	7090	3810	53,7	4066
136	727	Gundremmingen .....	•	1041	91	298	•	1223	81,3	684	402	58,8	821
140	728	Haldenwang .....	9	49	39	10	24	98	74,8	764	731	95,7	-633
143	730	Ichenhausen, St .....	7	945	444	203	676	1446	63,6	3129	2300	73,5	-854
144		Jettingen-Scheppach, M .....	3	1029	684	398	213	1735	74,6	2424	1832	75,6	-97
145		Kammeltal .....	8	172	15	46	128	244	66,1	1251	1126	90,0	-882
148	729	Kötz .....	3	788	154	90	57	865	79,2	1276	1049	82,2	-184
150		Krumbach (Schwaben), St .....	16	1893	1423	593	1407	3352	62,9	4463	2483	55,6	869
151	728	Landensberg .....	•	•	21	•	•	20	69,0	255	246	96,5	-226
155		Leipheim, St .....	58	2002	467	141	266	2165	73,8	2537	1768	69,7	397
160	732	Münsterhausen, M .....	-	125	86	15	23	186	74,7	823	760	92,3	-574
162		Neuburg a.d.Kammel, M .....	6	359	223	40	63	474	68,6	1187	970	81,7	-496
171	727	Offingen, M .....	-	456	392	139	105	763	69,9	1661	1332	80,2	-569
174	727	Rettenbach .....	•	251	•	14	7	213	76,6	674	609	90,4	-396
178	728	Röfingen .....	-	56	43	•	•	143	80,8	448	414	92,4	-271
185	732	Thannhausen, St .....	6	1000	474	162	331	1411	71,5	2152	1590	73,9	-179
116		Ursberg .....	-	•	•	299	2195	2243	87,3	955	629	65,9	1614
191	730	Waldstetten, M .....	-	208	26	•	•	197	78,8	479	426	88,9	-229
192	731	Waltenhausen .....	-	9	•	•	•	8	61,5	257	252	98,1	-244
189	731	Wiesenbach .....	•	76	•	•	-	57	60,0	414	376	90,8	-319
196	728	Winterbach .....	•	23	13	•	18	48	80,0	304	292	96,1	-244
198	733	Ziemetshausen, M .....	12	677	103	172	67	802	77,8	1049	820	78,2	-18
444		Gemeindefreie Gebiete .....	-	-	-	-	-	-	-	-	-	-	-
		Insgesamt	204	17583	8335	4746	11746	30521	71,6	45458	33364	73,4	-2843
		dar. Verwaltungsgemeinschaft(en)											
		728 Haldenwang .....	•	•	•	•	•	732	81,2	2361	2192	92,8	-1460
		730 Ichenhausen .....	•	1178	480	•	•	1679	65,2	4073	3176	78,0	-1497
		729 Kötz .....	9	1056	209	103	64	1162	80,6	1853	1574	84,9	-412
		731 Krumbach (Schwaben) .....	•	321	•	•	•	435	73,9	2400	2246	93,6	-1811
		727 Offingen .....	•	1748	•	451	•	2199	76,5	3019	2343	77,6	-144
		732 Thannhausen .....	•	1336	625	•	367	1825	72,4	3445	2750	79,8	-925
		733 Ziemetshausen .....	•	753	•	178	77	879	77,2	1501	1242	82,7	-363
<b>776</b>		<b>Lkr Lindau (Bodensee)</b>											
111		Bodolz .....	5	45	55	38	31	125	71,8	813	764	94,0	-639
112	737	Gestratz .....	-	46	18	61	12	100	73,0	461	424	92,0	-324
113	737	Grünenbach .....	11	86	11	7	81	126	64,3	479	409	85,4	-283
114		Heimenkirch, M .....	5	1081	71	105	130	996	71,6	1389	993	71,5	3
131		Hergatz .....	13	96	57	58	54	215	77,3	843	780	92,5	-565
115	735	Hergensweiler .....	12	422	25	18	20	395	79,5	641	539	84,1	-144
116		Lindau (Bodensee), GKSt .....	44	4056	2825	1757	2341	6078	55,1	7696	2751	35,7	3327
117		Lindenberg/Allgäu, St .....	15	2877	956	652	1021	3463	62,7	4167	2109	50,6	1354
118	737	Maierhöfen .....	4	57	54	10	217	272	79,5	463	393	84,9	-121
120		Nonnenhorn .....	12	48	117	11	37	147	65,3	498	420	84,3	-273
121	738	Oberreute .....	•	79	27	•	17	69	53,9	525	466	88,8	-397

Land- und Forstwirtschaft													Gde Schl. Nr.
Landwirtschaftliche Betriebe mit einer landwirtschaftlich genutzten Fläche von ... ha								Viehbestand am 1. März 2010					
unter 5	5	10	20	50	100 oder mehr	ins- gesamt	darunter 5 oder mehr ha LF	Rinder		Schweine	Schafe		
	bis unter							ins- gesamt	darunter Milch- kühe				
	10	20	50	100									
2010													
67	68	69	70	71	72	73	74	75	76	77	78		
4	4	12	12	4	2	38	34	2197	1089	•	102	166	
-	4	12	11	4	1	32	32	1598	766	4	255	111	
-	3	1	8	8	1	21	21	1746	•	18	-	115	
1	13	17	15	13	4	63	62	2347	921	3191	119	119	
-	5	6	10	4	-	25	25	1295	622	•	212	117	
1	4	-	6	1	1	13	12	213	83	•	-	118	
5	6	13	9	6	2	41	36	1528	573	114	170	121	
1	7	24	13	5	2	52	51	1652	698	1060	•	122	
1	4	4	10	4	1	24	23	1246	401	-	•	124	
1	5	4	4	4	2	20	19	650	199	3319	•	127	
1	3	5	4	4	-	17	16	702	376	•	•	129	
1	5	14	10	7	2	39	38	1099	408	2704	•	133	
3	9	16	19	13	4	64	61	2907	•	2530	•	135	
1	3	3	4	2	3	16	15	660	156	877	•	136	
1	4	8	8	5	2	28	27	1676	596	130	192	140	
2	18	25	20	5	3	73	71	2104	704	1858	87	143	
5	6	12	13	10	2	48	43	2075	814	392	334	144	
1	6	10	14	10	5	46	45	3113	1231	439	347	145	
-	3	12	14	6	2	37	37	1163	236	3585	-	148	
3	11	12	6	6	3	41	38	1463	655	•	162	150	
-	2	1	6	4	-	13	13	722	250	1864	-	151	
1	4	4	11	14	2	36	35	1105	285	4055	1202	155	
4	8	7	8	6	1	34	30	1123	453	-	154	160	
1	3	17	6	9	4	40	39	1754	696	1136	1088	162	
-	-	5	6	1	2	14	14	371	•	•	•	171	
2	4	3	2	1	3	15	13	555	•	•	•	174	
-	1	6	4	2	-	13	13	625	185	•	•	178	
1	2	4	5	5	4	21	20	1914	626	•	•	185	
2	5	9	6	6	1	29	27	1485	663	39	264	116	
1	2	7	11	4	-	25	24	874	291	1902	•	191	
-	3	8	8	3	1	23	23	1068	516	-	•	192	
2	4	7	7	4	2	26	24	851	349	2089	386	189	
-	3	4	4	3	1	15	15	805	222	•	-	196	
3	7	13	26	5	1	55	52	3637	1520	21	539	198	
-	-	-	-	-	-	-	-	-	-	-	-	444	
49	171	305	320	188	64	1097	1048	48323	17980	34468	7819		
2	15	23	26	18	5	89	87	4478	1452	5323	736		
4	25	46	41	16	5	137	133	4077	1403	6464	251		
1	7	12	20	7	3	50	49	1376	319	•	-		
4	23	42	50	23	5	147	143	6760	3030	2102	1912		
3	7	11	12	4	8	45	42	1586	370	3133	126		
5	13	12	21	19	6	76	71	4783	•	•	•		
7	11	25	38	9	3	93	86	5834	2609	•	641		
10	8	7	-	-	-	25	15	88	66	-	-	111	
-	7	11	22	2	-	42	42	1681	916	-	116	112	
1	7	19	20	4	-	51	50	1698	873	•	53	113	
-	3	22	30	2	-	57	57	3038	1572	7	15	114	
-	4	8	22	5	-	39	39	2709	1341	7	•	131	
3	4	5	13	2	-	27	24	1246	621	•	43	115	
36	17	31	17	3	-	104	68	1948	955	•	50	116	
-	3	9	3	1	-	16	16	438	195	•	50	117	
1	3	11	20	3	1	39	38	2048	906	•	10	118	
10	8	2	-	-	-	20	10	-	-	-	-	120	
-	12	7	15	3	-	37	37	1265	657	124	39	121	

Schwaben

Gde Schl. Nr.	VGem Schl. Nr.	Gemeinde	Gewerbe- anzeigen		Verarbeitendes Gewerbe sowie Bergbau und Gewinnung von Steinen und Erden			Umwelt								
			An- mel- dun- gen	Ab- mel- dun- gen	Be- triebe	Be- schäf- tigte	Brutto- entgelte	Wasser- versorgung		Kanali- sation		Klär- anlagen		Wasser- ge- winnung	Wasser- pro-Kopf- Verbrauch	
								Angeschlossene Einwohner								Anzahl
			insgesamt		am 30. September		1000 €		2007		2007		2007		1000 m³	
			2010					2007								
79	80	81	82	83	84	85	86	87	88	89	90	91				
<b>774</b>	<b>Lkr Günzburg</b>															
166	733	Aichen	10	7	-	-	-	1149	100,0	1124	97,8	1116	97,1	-	124,0	
111	731	Aletshausen	11	7	1	•	•	1125	99,9	1046	92,9	1046	92,9	89	133,9	
115	732	Balzhausen	7	6	3	180	5755	1226	99,8	1219	99,2	1219	99,2	76	163,1	
119		Bibertal	42	23	2	•	•	4708	99,7	4537	96,1	4416	93,5	-	128,0	
117	731	Breitenthal	6	11	-	-	-	1238	99,6	1231	99,0	1231	99,0	82	135,0	
118	729	Bubesheim	11	4	2	•	•	1455	99,7	1455	99,7	1455	99,7	29	135,6	
121		Burgau, St	128	112	8	1400	46920	9368	100,0	9344	99,7	9344	99,7	460	114,4	
122		Burtenbach, M	28	20	2	•	•	3261	100,0	3204	98,3	3204	98,3	262	138,6	
124	731	Deisenhausen	10	16	-	-	-	1565	100,0	1543	98,6	1543	98,6	59	138,3	
127	728	Dürrlauingen	17	17	-	-	-	1696	99,1	1689	98,7	1689	98,7	-	137,3	
129	731	Ebershausen	2	1	-	-	-	616	100,0	608	98,7	538	87,3	43	137,9	
133	730	Ellzee	7	6	1	•	•	1146	100,0	1134	99,0	1134	99,0	151	126,7	
135		Günzburg, GKSt	230	199	16	1919	77338	19577	99,7	19406	98,8	19406	98,8	1779	126,9	
136	727	Gundremmingen	17	8	-	-	-	1528	100,0	1521	99,5	1521	99,5	-	109,4	
140	728	Haldenwang	14	13	-	-	-	1831	99,3	1817	98,6	1817	98,6	28	140,7	
143	730	Ichenhausen, St	94	91	8	628	23230	8435	100,0	8398	99,6	8398	99,6	491	132,8	
144		Jettingen-Scheppach, M	93	65	8	951	33427	6655	99,3	6584	98,2	6568	98,0	509	138,7	
145		Kammeltal	43	27	-	-	-	3372	100,0	3369	99,9	3329	98,7	288	136,5	
148	729	Kötz	30	34	3	698	•	3224	99,7	3213	99,4	3213	99,4	-	130,0	
150		Krumbach (Schwaben), St	119	109	14	1584	50916	12558	100,0	12522	99,7	12522	99,7	682	113,9	
151	728	Landensberg	5	2	-	-	-	690	100,0	690	100,0	690	100,0	41	135,0	
155		Leipheim, St	76	59	4	1856	•	6713	99,4	6592	97,6	6592	97,6	37915	140,8	
160	732	Münsterhausen, M	12	13	2	•	•	2004	99,6	1797	89,3	1797	89,3	165	165,4	
162		Neuburg a.d.Kammel, M	43	27	4	372	16521	3117	99,5	3034	96,9	3034	96,9	97	114,3	
171	727	Offingen, M	84	38	5	744	24989	4166	99,6	4157	99,4	4157	99,4	279	109,2	
174	727	Rettenbach	26	15	1	•	•	1637	100,0	1624	99,2	1624	99,2	85	107,1	
178	728	Röfingen	14	17	1	•	•	1116	100,0	1114	99,8	1114	99,8	102	135,0	
185	732	Thannhausen, St	77	55	8	440	13275	6017	100,0	6010	99,9	6010	99,9	382	136,6	
116		Ursberg	18	12	-	-	-	3472	100,0	3451	99,4	3451	99,4	247	142,8	
191	730	Waldstetten, M	7	9	2	•	•	1230	100,0	1148	93,3	1148	93,3	-	193,8	
192	731	Waltenhausen	4	5	-	-	-	696	100,0	451	64,8	451	64,8	49	137,8	
189	731	Wiesenbach	3	5	1	•	•	1001	100,0	998	99,7	998	99,7	-	136,8	
196	728	Winterbach	5	7	-	-	-	784	97,8	775	96,6	775	96,6	9	122,3	
198	733	Ziemetshausen, M	23	18	5	223	8452	2981	100,0	2663	89,3	2338	78,4	182	136,9	
444		Gemeindefreie Gebiete	-	-	-	-	-	-	-	-	-	-	-	-	-	
		Insgesamt	1316	1058	101	12617	442987	121357	99,8	119468	98,2	118888	97,7	44581	129,6	
		dar. Verwaltungsgemeinschaft(en)														
		728 Haldenwang	55	56	1	•	•	6117	99,3	6085	98,8	6085	98,8	180	135,7	
		730 Ichenhausen	108	106	11	•	•	10811	100,0	10680	98,8	10680	98,8	642	139,1	
		729 Kötz	41	38	5	•	•	4679	99,7	4668	99,5	4668	99,5	29	131,7	
		731 Krumbach (Schwaben)	36	45	2	•	•	6241	99,9	5877	94,1	5807	93,0	322	136,5	
		727 Offingen	127	61	6	•	•	7331	99,8	7302	99,4	7302	99,4	364	108,8	
		732 Thannhausen	96	74	13	•	•	9247	99,9	9026	97,5	9026	97,5	623	146,4	
		733 Ziemetshausen	33	25	5	223	8452	4130	100,0	3787	91,7	3454	83,6	182	133,3	
<b>776</b>	<b>Lkr Lindau (Bodensee)</b>															
111		Bodolz	28	31	-	-	-	3138	100,0	3138	100,0	3138	100,0	-	93,4	
112	737	Gestratz	13	13	1	•	•	1222	99,5	632	51,5	632	51,5	-	103,1	
113	737	Grünenbach	16	12	2	•	•	1373	93,8	1022	69,8	1022	69,8	-	137,7	
114		Heimenkirch, M	40	20	3	1008	38375	3581	97,1	3470	94,1	3470	94,1	838	109,4	
131		Hergatz	35	20	1	•	•	2259	96,7	2142	91,7	2142	91,7	1079	123,7	
115	735	Hergensweiler	20	17	1	•	•	1770	100,0	1482	83,7	1482	83,7	-	123,8	
116		Lindau (Bodensee), GKSt	323	263	10	3214	127294	24638	100,0	24524	99,5	24524	99,5	2647	152,7	
117		Lindenberg/Allgäu, St	95	73	8	2580	102326	11372	100,0	11218	98,6	11218	98,6	834	149,6	
118	737	Maierhöfen	9	15	1	•	•	1489	93,2	1409	88,2	1409	88,2	83	136,2	
120		Nonnenhorn	17	9	-	-	-	1626	100,0	1622	99,8	1622	99,8	-	136,5	
121	738	Oberreute	17	11	1	•	•	1628	99,4	1060	64,7	1060	64,7	-	143,0	



Bauhauptgewerbe		Bautätigkeit und Wohnungswesen										Gde Schl. Nr.
Betriebe	Be-schäftigte	Baugenehmigungen		Fertiggestellte Wohngebäude (Neuerichtungen)			Fertiggestellte Wohnungen in Wohn- und Nichtwohngebäuden					
		Wohn-gebäude (Neuer-richtungen)	Wohnungen in Wohn- und Nichtwohn-gebäuden	ins-gesamt	davon mit ... Wohnung(en)			ins-gesamt	davon mit ... Räumen			
					1	2	3 oder mehr		1 oder 2	3 oder 4	5 oder mehr	
Ende Juni 2010		2010										
92	93	94	95	96	97	98	99	100	101	102	103	
3	61	2	3	3	3	-	-	2	-	-	2	166
1	•	5	5	1	1	-	-	2	-	-	2	111
2	•	5	8	2	1	1	-	3	1	-1	3	115
6	43	14	13	9	8	1	-	7	1	-1	7	119
3	10	2	2	2	1	1	-	2	1	-1	2	117
3	14	6	7	6	5	-	1	5	-	2	3	118
15	121	15	17	16	15	-	1	19	-1	9	11	121
8	103	2	3	5	4	1	-	8	-	2	6	122
3	48	5	7	1	1	-	-	3	1	2	-	124
2	•	1	3	2	2	-	-	2	-	-	2	127
1	•	1	1	2	1	1	-	3	-	1	2	129
1	•	5	5	2	2	-	-	2	-	2	-	133
14	355	23	63	25	19	2	4	58	6	23	29	135
2	•	3	4	1	1	-	-	1	-	-	1	136
6	43	4	6	6	5	1	-	7	1	-	6	140
5	89	16	18	8	7	1	-	12	1	-	11	143
9	40	8	13	4	4	-	-	5	-	-	5	144
5	50	9	10	8	7	1	-	14	-	5	9	145
1	•	10	12	9	9	-	-	8	-1	1	8	148
7	72	29	80	25	22	3	-	30	1	11	18	150
1	•	1	1	3	2	1	-	5	-	1	4	151
7	32	5	6	5	4	1	-	7	-	2	5	155
5	73	4	4	2	2	-	-	3	-	-	3	160
6	96	7	10	5	5	-	-	8	2	1	5	162
7	30	10	11	5	5	-	-	6	-	-	6	171
4	21	6	7	9	8	1	-	10	-	3	7	174
4	20	1	1	2	2	-	-	2	-	-	2	178
2	•	11	29	4	4	-	-	8	-	2	6	185
3	6	3	5	-	-	-	-	1	-	-	1	116
2	•	3	3	5	5	-	-	6	-	3	3	191
1	•	-	-	1	1	-	-	1	-	-	1	192
1	•	1	1	3	2	1	-	4	1	-	3	189
-	-	1	1	5	5	-	-	5	-	-1	6	196
8	342	6	8	2	2	-	-	2	-	2	-	198
-	-	-	-	-	-	-	-	-	-	-	-	444
148	1978	224	367	188	165	17	6	261	14	68	179	
13	•	8	12	18	16	2	-	21	1	-	20	
8	•	24	26	15	14	1	-	20	1	5	14	
4	•	16	19	15	14	-	1	13	-1	3	11	
10	•	14	16	10	7	3	-	15	3	2	10	
13	•	19	22	15	14	1	-	17	-	3	14	
9	•	20	41	8	7	1	-	14	1	1	12	
11	403	8	11	5	5	-	-	4	-	2	2	
-	-	17	28	6	3	2	1	10	-	4	6	111
4	20	1	2	-	-	-	-	1	-	1	-	112
5	21	-	1	1	1	-	-	4	-	-	4	113
12	49	4	6	12	9	3	-	18	3	1	14	114
9	59	4	7	4	3	1	-	6	-	-	6	131
3	•	1	4	-	-	-	-	4	1	3	-	115
14	88	30	99	27	17	1	9	83	21	38	24	116
11	31	5	14	12	7	1	4	43	1	17	25	117
4	24	4	9	6	5	1	-	9	-	2	7	118
2	•	3	11	3	3	-	-	4	-	-	4	120
6	21	1	1	3	2	1	-	6	1	3	2	121

Schwaben

Gde Schl. Nr.	VGem Schl. Nr.	Gemeinde	Noch: Bautätigkeit und Wohnungswesen					Fremdenverkehr			
			Bestand an Wohngebäuden insgesamt (ohne Wohnheime)	Bestand an Wohnungen in Wohn- und Nichtwohngebäuden (ohne Wohnungen in Wohnheimen)				Räume insgesamt	Gästebetten im Juni (Angebot)	Gästeankünfte	Gästeübernachtungen
				insgesamt	davon mit ... Räumen						
					1 oder 2	3 oder 4	5 oder mehr				
31. Dezember 2010							2010				
			104	105	106	107	108	109	110	111	112
<b>774</b>		<b>Lkr Günzburg</b>									
166	733	Aichen .....	406	491	19	110	362	2744	•	•	•
111	731	Aletshausen .....	391	495	10	100	385	2828	–	–	–
115	732	Balzhausen .....	399	529	15	136	378	2988	–	–	–
119		Bibertal .....	1544	1997	50	491	1456	11029	–	–	–
117	731	Breitenthal .....	428	518	16	112	390	2951	•	•	•
118	729	Bubesheim .....	467	581	30	107	444	3197	•	•	•
121		Burgau, St .....	2689	4539	300	1778	2461	22005	151	7666	17027
122		Burtenbach, M .....	1081	1407	51	373	983	7495	•	•	•
124	731	Deisenhausen .....	505	643	18	133	492	3666	•	•	•
127	728	Dürrlauingen .....	485	675	17	206	452	3654	–	–	–
129	731	Ebershausen .....	217	284	8	73	203	1543	–	–	–
133	730	Ellzee .....	409	482	12	103	367	2751	•	•	•
135		Günzburg, GKSt .....	4795	8806	570	3583	4653	42519	1125	91903	152282
136	727	Gundremmingen .....	423	567	17	126	424	3274	•	•	•
140	728	Haldenwang .....	622	816	46	221	549	4433	–	–	–
143	730	Ichenhausen, St .....	2357	3842	197	1397	2248	19276	214	7795	15311
144		Jettingen-Scheppach, M .....	2117	3035	148	879	2008	15987	164	19494	30122
145		Kammeltal .....	1138	1410	38	325	1047	7938	•	4100	8257
148	729	Kötz .....	1049	1412	46	359	1007	7773	•	•	•
150		Krumbach (Schwaben), St .....	3650	6277	417	2478	3382	30278	300	19619	62413
151	728	Landensberg .....	228	275	2	73	200	1550	–	–	–
155		Leipheim, St .....	1608	2925	142	1165	1618	14288	393	40306	68892
160	732	Münsterhausen, M .....	614	877	29	279	569	4588	–	–	–
162		Neuburg a.d.Kammel, M .....	1116	1401	74	330	997	7679	•	•	•
171	727	Offingen, M .....	1283	1935	110	647	1178	9686	•	•	•
174	727	Rettenbach .....	575	751	30	177	544	4095	–	•	•
178	728	Röfingen .....	394	492	17	123	352	2727	•	•	•
185	732	Thannhausen, St .....	1479	2809	248	1164	1397	13115	165	4514	9804
116		Ursberg .....	723	1027	115	221	691	5387	•	•	•
191	730	Waldstetten, M .....	396	496	13	111	372	2799	•	•	•
192	731	Waltenhausen .....	241	294	11	53	230	1665	–	–	–
189	731	Wiesenbach .....	353	432	14	79	339	2539	–	–	–
196	728	Winterbach .....	269	326	13	68	245	1781	–	–	–
198	733	Ziemetshausen, M .....	971	1303	67	365	871	6951	•	•	•
444		Gemeindefreie Gebiete .....	–	–	–	–	–	–	–	–	–
		Insgesamt	35422	54149	2910	17945	33294	277179	3099	222229	425443
		dar. Verwaltungsgemeinschaft(en)									
		728 Haldenwang .....	1998	2584	95	691	1798	14145	•	•	•
		730 Ichenhausen .....	3162	4820	222	1611	2987	24826	•	•	•
		729 Kötz .....	1516	1993	76	466	1451	10970	•	•	•
		731 Krumbach (Schwaben) .....	2135	2666	77	550	2039	15192	•	•	•
		727 Offingen .....	2281	3253	157	950	2146	17055	•	•	•
		732 Thannhausen .....	2492	4215	292	1579	2344	20691	165	4514	9804
		733 Ziemetshausen .....	1377	1794	86	475	1233	9695	•	•	•
<b>776</b>		<b>Lkr Lindau (Bodensee)</b>									
111		Bodolz .....	661	1552	209	662	681	6855	•	•	•
112	737	Gestratz .....	332	531	29	170	332	2851	•	•	•
113	737	Grünenbach .....	333	586	46	168	372	3143	85	2115	12051
114		Heimenkirch, M .....	863	1673	113	734	826	7995	34	723	2392
131		Hergatz .....	635	1037	37	369	631	5359	–	–	–
115	735	Hergensweiler .....	490	779	57	227	495	3974	56	1282	2295
116		Lindau (Bodensee), GKSt .....	4577	13011	1454	7170	4387	54140	2652	207410	581455
117		Lindenberg/Allgäu, St .....	2057	5741	632	2844	2265	24690	1091	18573	135869
118	737	Maierhöfen .....	304	564	38	197	329	2952	807	14314	77530
120		Nonnenhorn .....	473	1108	155	502	451	4915	609	17141	77245
121	738	Oberreute .....	559	1417	335	611	471	5580	429	6237	29026

Straßenverkehrsunfälle				Einrichtungen für ältere Menschen				Empfänger von Sozialhilfe nach SGB XII			Gde Schl. Nr.
Straßenverkehrsunfälle insgesamt	davon Unfälle mit		dabei Verunglückte	Einrichtungen insgesamt	verfügbare Plätze	Bewohner	Personal (Beschäftigte)	3. Kapitel "Hilfe zum Lebensunterhalt"	4. Kapitel "Grundsicherung im Alter und bei Erwerbsminderung"	5. bis 9. Kapitel "Sonstige Hilfen"	
	Personenschaden	nur Sachschaden									
2010				am 15. Dezember 2010				am 31. Dezember 2010			
113	114	115	116	117	118	119	120	121	122	123	
3	3	–	4	–	–	–	–	–	•	•	166
6	5	1	6	–	–	–	–	–	3	6	111
5	4	1	6	–	–	–	–	–	4	3	115
14	11	3	15	–	–	–	–	•	7	7	119
2	–	2	–	–	–	–	–	–	•	4	117
13	10	3	16	–	–	–	–	–	•	3	118
79	54	25	70	1	80	77	63	21	50	65	121
16	10	6	15	1	137	95	62	37	34	69	122
7	6	1	8	–	–	–	–	–	5	3	124
7	6	1	8	–	–	–	–	–	•	3	127
8	8	–	8	–	–	–	–	–	•	4	129
9	9	–	11	–	–	–	–	–	•	4	133
137	100	37	127	2	195	194	131	108	202	368	135
6	3	3	5	–	–	–	–	–	•	•	136
8	3	5	3	–	–	–	–	–	•	6	140
30	23	7	28	1	29	29	37	8	41	29	143
73	45	28	65	1	74	73	53	5	25	34	144
24	19	5	26	–	–	–	–	–	•	12	145
16	12	4	20	–	–	–	–	–	•	12	148
62	44	18	57	2	154	147	103	34	73	82	150
–	–	–	–	–	–	–	–	–	•	•	151
39	30	9	49	1	78	78	62	12	32	41	155
12	10	2	16	–	–	–	–	–	•	8	160
22	17	5	22	–	–	–	–	–	•	9	162
13	9	4	12	–	–	–	–	7	18	29	171
8	3	5	3	–	–	–	–	–	–	3	174
5	3	2	4	–	–	–	–	–	•	•	178
44	36	8	41	2	101	93	92	27	40	61	185
9	8	1	11	–	–	–	–	603	522	1368	116
4	3	1	5	–	–	–	–	–	4	4	191
–	–	–	–	–	–	–	–	–	–	3	192
2	2	–	2	–	–	–	–	–	•	–	189
4	3	1	4	–	–	–	–	–	4	7	196
13	11	2	19	–	–	–	–	–	•	5	198
–	–	–	–	–	–	–	–	–	–	–	444
700	510	190	686	11	848	786	603	879	1134	2270	
24	15	9	19	–	–	–	–	–	–	–	
43	35	8	44	1	29	29	37	–	–	–	
29	22	7	36	–	–	–	–	–	–	–	
25	21	4	24	–	–	–	–	–	–	–	
27	15	12	20	–	–	–	–	–	–	–	
61	50	11	63	2	101	93	92	–	–	–	
16	14	2	23	–	–	–	–	–	–	–	
3	2	1	10	–	–	–	–	7	15	5	111
3	3	–	4	–	–	–	–	–	7	•	112
4	3	1	3	1	42	42	41	7	9	13	113
12	11	1	13	1	77	77	78	8	18	25	114
16	14	2	19	–	–	–	–	•	7	10	131
9	6	3	6	–	–	–	–	–	•	5	115
145	125	20	145	5	390	362	281	54	208	183	116
60	43	17	62	1	102	102	98	30	100	313	117
2	2	–	2	2	158	132	101	61	52	129	118
7	6	1	7	–	–	–	–	–	8	•	120
3	3	–	4	–	–	–	–	4	8	4	121

Schwaben

Gde Schl. Nr.	VGem Schl. Nr.	Gemeinde	Lohn- und Einkommensteuer								
			Lohn- und Einkommensteuerpflichtige	Gesamtbetrag der Einkünfte		Lohn- und Einkommensteuer		Arbeitnehmer (=Lohnsteuerfälle)		Bruttolohn	
				insgesamt	je Steuerpflichtigen	insgesamt	je Steuerpflichtigen	insgesamt	je 1000 Einwohner	insgesamt	je Arbeitnehmer
			Anzahl	1000 €	€	1000 €	€	Anzahl		1000 €	€
			2007								
			124	125	126	127	128	129	130	131	132
<b>774</b>		<b>Lkr Günzburg</b>									
166	733	Aichen .....	544	14956	27493	1928	3545	555	483	13212	23805
111	731	Aletshausen .....	590	16287	27605	2361	4001	600	535	13239	22065
115	732	Balzhausen .....	582	18792	32288	2885	4957	589	486	13621	23126
119		Bibertal .....	2363	74579	31561	11791	4990	2520	534	64886	25748
117	731	Breitenthal .....	589	17858	30320	2618	4445	617	500	14729	23872
118	729	Bubesheim .....	689	20560	29840	3018	4381	738	510	18573	25167
121		Burgau, St .....	4697	181406	38622	38818	8264	4887	521	119260	24404
122		Burtenbach, M .....	1576	48621	30851	7698	4885	1663	512	40021	24066
124	731	Deisenhausen .....	726	21404	29482	3145	4332	777	498	18790	24183
127	728	Dürrlauingen .....	747	22627	30290	3463	4635	787	463	19312	24539
129	731	Ebershausen .....	316	8529	26992	1159	3669	314	504	7465	23774
133	730	Elizee .....	578	15511	26836	2117	3663	599	517	13595	22696
135		Günzburg, GKSt .....	9674	305236	31552	50841	5255	10204	517	247391	24245
136	727	Gundremmingen .....	899	27641	30747	4579	5093	981	631	25038	25523
140	728	Haldenwang .....	932	45976	49331	10077	10812	986	538	23530	23864
143	730	Ichenhausen, St .....	4070	121118	29759	19044	4679	4183	495	98500	23548
144		Jettingen-Scheppach, M .....	3163	97179	30724	15330	4847	3305	490	83809	25358
145		Kammeltal .....	1643	49134	29905	7498	4564	1686	502	40799	24199
148	729	Kötz .....	1641	53603	32665	9357	5702	1756	542	46583	26528
150		Krumbach (Schwaben), St .....	6423	195200	30391	31230	4862	6650	529	157267	23649
151	728	Landensberg .....	315	13163	41786	2876	9130	344	509	11818	34355
155		Leipheim, St .....	3187	95988	30119	14902	4676	3408	506	79748	23400
160	732	Münsterhausen, M .....	1018	31849	31286	5270	5177	1087	544	26120	24029
162		Neuburg a.d.Kammel, M .....	1505	44647	29666	6601	4386	1599	512	38066	23806
171	727	Offingen, M .....	2150	63937	29738	9950	4628	2335	556	56301	24112
174	727	Rettenbach .....	798	27866	34920	4836	6060	867	532	22633	26105
178	728	Röfingen .....	551	16959	30779	2693	4887	582	528	14677	25218
185	732	Thannhausen, St .....	2970	89911	30273	14406	4850	3124	518	70797	22662
116		Ursberg .....	1492	34805	23328	5238	3511	1627	468	30539	18770
191	730	Waldstetten, M .....	580	17808	30704	2826	4873	592	482	14286	24132
192	731	Waltenhausen .....	329	8359	25409	1107	3364	335	478	7519	22445
189	731	Wiesenbach .....	484	14089	29110	1856	3836	525	520	12633	24063
196	728	Winterbach .....	360	10117	28104	1381	3837	387	490	9225	23837
198	733	Ziemetshausen, M .....	1402	41529	29621	6245	4454	1449	487	32748	22600
444		Gemeindefreie Gebiete .....	-	-	-	-	-	-	-	-	-
		Insgesamt	59583	1867248	31339	309144	5188	62658	515	1506730	24047
		dar. Verwaltungsgemeinschaft(en)									
		728 Haldenwang .....	2905	108843	37467	20490	7053	3086	506	78562	25458
		730 Ichenhausen .....	5228	154438	29541	23987	4588	5374	496	126381	23517
		729 Kötz .....	2330	74163	31830	12375	5311	2494	533	65156	26125
		731 Krumbach (Schwaben) .....	3034	86528	28519	12246	4036	3168	507	74375	23477
		727 Offingen .....	3847	119445	31049	19365	5034	4183	567	103972	24856
		732 Thannhausen .....	4570	140552	30755	22561	4937	4800	519	110538	23029
		733 Ziemetshausen .....	1946	56485	29026	8173	4200	2004	485	45960	22934
<b>776</b>		<b>Lkr Lindau (Bodensee)</b>									
111		Bodolz .....	1502	85546	56955	21961	14621	1473	465	42421	28799
112	737	Gestratz .....	603	17662	29291	2538	4209	603	497	14516	24073
113	737	Grünenbach .....	628	19505	31059	2954	4704	589	400	13586	23066
114		Heimenkirch, M .....	1877	55105	29358	8471	4513	1936	528	44073	22765
131		Hergatz .....	1145	37123	32422	6105	5332	1175	504	30785	26200
115	735	Hergensweiler .....	866	27512	31769	4231	4886	884	499	23746	26862
116		Lindau (Bodensee), GKSt .....	12861	397127	30878	67719	5265	12613	511	306980	24338
117		Lindenberg/Allgäu, St .....	5975	174391	29187	28560	4780	6230	551	141311	22682
118	737	Maierhöfen .....	636	17300	27201	2322	3651	620	384	13377	21576
120		Nonnenhorn .....	830	45483	54798	10742	12942	773	468	23003	29758
121	738	Oberreute .....	747	22604	30260	3376	4519	731	437	17409	23815

Kommunale Finanzen													Gde Schl. Nr.
Gemeindesteuereinnahmen					Hebesätze			Steuer-einnahmen ins-gesamt	Real-steuer-aufbrin-gungs-kraft	Steuer-ein-nahme-kraft	Schlüssel-zuweisungen an die Gemeinden		
ins-gesamt	darunter				Grundsteuer		Gewer-be-steuer						
	Grundsteuer		Gewerbe-steuer (netto)	Gemeindean-teil an der Ein-kommen- und Umsatzsteuer	A	B							
	A	B											
1000 €					%			€ je Einwohner					
2010												2011	
133	134	135	136	137	138	139	140	141	142	143	144	145	
606	30	75	119	379	410	380	320	521	237	533	271	229	166
539	26	80	80	350	400	350	310	494	213	512	200	200	111
769	18	122	192	436	370	330	310	641	377	692	-	-	115
2634	45	298	386	1896	300	300	300	560	223	600	150	136	119
549	21	90	21	416	400	350	325	450	120	455	164	170	117
899	10	119	189	579	300	300	300	609	316	668	70	33	118
11447	30	965	6606	3835	300	300	330	1231	1145	1362	-	-	121
1841	45	346	294	1148	300	300	300	573	299	628	-	206	122
898	23	125	233	516	500	400	320	592	316	611	180	144	124
724	17	91	23	592	300	300	300	433	102	452	255	216	127
322	13	40	55	213	400	350	315	521	221	540	227	217	129
674	34	99	154	386	400	400	330	593	300	602	286	214	133
15320	54	2197	5010	8038	320	310	320	784	520	858	63	89	135
5644	7	104	4210	1323	150	150	240	3672	6152	5861	-	-	136
1008	25	127	147	706	310	310	300	548	228	587	188	159	140
5375	43	625	1730	2966	260	260	320	642	421	716	142	117	143
4614	59	711	1319	2510	300	300	310	693	450	768	52	-	144
1763	54	269	320	1115	400	400	300	522	241	542	225	216	145
1999	28	281	295	1392	300	300	320	628	258	669	113	131	148
9474	46	1525	2784	5104	375	375	335	758	437	786	133	128	150
352	11	37	39	265	300	300	300	524	180	556	96	47	151
7147	39	665	3809	2629	320	320	320	1066	964	1194	-	-	155
1789	31	142	904	708	400	320	300	896	825	1040	98	6	160
1838	52	285	446	1048	420	380	300	587	333	623	117	107	162
2874	12	348	873	1636	280	280	300	695	457	787	-	125	171
926	18	137	94	674	350	350	320	577	190	594	46	-	174
702	11	99	153	438	360	360	360	633	279	640	185	152	178
4372	20	588	1560	2199	310	310	320	734	512	806	92	92	185
1212	25	134	130	918	300	290	300	361	123	385	337	295	116
509	17	106	-60	444	350	350	310	417	-2	405	-	230	191
321	24	44	65	188	450	375	300	465	241	484	304	261	192
446	22	61	41	320	430	350	310	449	148	458	224	178	189
342	18	45	34	244	350	350	320	420	142	430	289	272	196
1616	56	302	248	1004	390	390	310	554	249	568	172	186	198
-	-	-	-	-	-	-	-	-	-	-	-	-	444
91549	983	11283	32504	46614	341	317	306	759	542	847	102	106	
3127	81	398	397	2244	320	322	322	512	186	535	209	176	
6559	94	830	1824	3796	314	281	321	611	360	669	141	140	
2898	38	400	484	1971	300	300	312	622	277	669	100	100	
3076	129	440	494	2003	429	365	314	502	213	516	206	185	
9444	36	589	5177	3633	264	253	249	1298	1600	1816	10	71	
6931	68	852	2656	3343	362	314	312	757	563	842	82	61	
2223	87	378	367	1384	397	388	313	545	245	558	200	198	
1813	15	320	255	1215	300	300	300	573	263	622	178	138	111
606	24	99	68	412	400	440	300	509	181	509	206	223	112
939	40	154	334	405	410	450	380	650	388	615	233	178	113
2737	34	272	790	1633	300	300	330	746	509	807	-	-	114
1539	31	233	385	883	360	390	310	664	366	697	165	116	131
1297	17	160	424	691	320	320	300	737	505	823	-	210	115
21716	71	4152	6959	10146	325	405	355	878	525	864	110	80	116
8768	12	1358	2645	4693	360	360	340	786	454	812	158	108	117
723	25	122	151	421	350	350	300	448	247	479	309	255	118
1272	11	322	158	685	330	330	380	753	337	721	121	142	120
1253	16	260	246	484	360	400	320	758	378	629	523	453	121

Schwaben

Gde Schl. Nr.	VGem Schl. Nr.	Gemeinde	Gebiet										darunter (Sp. 1) Siedlungs- und Verkehrsfläche
			Fläche am 31. Dezember 2010	davon wurden genutzt als									
				Gebäude- und Frei- fläche	Betriebs- fläche	Er- holungs- fläche	Verkehrsfläche		Land- wirt- schaft- fläche	Wald- fläche	Wasser- fläche	Flächen anderer Nutzung	
							ins- gesamt	dar. Straßen, Wege, Plätze					
km²	ha (10 000 m²)												
1	2	3	4	5	6	7	8	9	10	11			
776 Noch Lkr Lindau (Bodensee)													
122		Opfenbach .....	16,77	76	0	2	55	41	1058	471	15	1	133
124	737	Röthenbach (Allgäu) .....	14,96	69	15	3	63	48	1007	324	15	0	138
125		Scheidegg, M .....	27,38	142	2	21	82	82	1553	917	21	1	246
126	735	Sigmarszell .....	16,00	99	1	8	82	78	882	510	19	0	190
127	738	Stiefenhofen .....	28,98	64	2	2	68	52	2068	681	12	1	136
128		Wasserburg (Bodensee) .....	6,34	95	2	7	46	40	403	72	9	1	150
129		Weiler-Simmerberg, M .....	31,30	179	13	14	103	96	1917	865	36	5	298
130	735	Weißensberg .....	7,84	81	2	49	90	80	396	147	16	4	223
		Insgesamt	323,44	2157	70	305	1390	1177	19971	8089	313	48	3904
dar. Verwaltungsgemeinschaft(en)													
		737 Argental .....	73,34	227	27	52	190	165	4673	2104	56	5	476
		735 Sigmarszell .....	35,93	242	5	60	234	201	2073	915	58	6	542
		738 Stiefenhofen .....	42,47	129	2	6	104	87	3009	979	18	1	240
<b>775 Lkr Neu-Ulm</b>													
111	740	Altenstadt, M .....	31,31	213	13	7	204	189	1407	1153	84	51	431
115		Bellenberg .....	5,13	137	17	7	47	45	266	31	5	3	193
118	741	Buch, M .....	39,86	193	4	7	178	178	2494	1071	35	4	380
139		Elchingen .....	24,89	287	32	15	282	264	1209	428	202	35	593
126	739	Holzheim .....	7,60	56	0	5	42	42	548	96	11	1	104
129		Illertissen, St .....	36,39	561	23	26	336	322	2144	431	67	51	932
132	740	Kellmünz a.d.Iller, M .....	8,52	54	7	0	45	35	257	437	43	9	101
134		Nersingen .....	24,28	273	32	14	162	139	1175	595	153	25	455
135		Neu-Ulm, GKSt .....	80,96	1300	89	225	786	729	4159	1149	268	121	2361
141	741	Oberroth .....	9,95	41	0	0	56	56	638	244	16	0	97
142	740	Osterberg .....	13,79	48	0	2	60	56	743	515	10	1	110
143	739	Pfaffenhofen/Roth, M .....	42,67	268	6	11	223	222	3040	682	31	7	506
149		Roggenburg .....	27,42	139	4	8	152	151	1896	483	50	10	302
152		Senden, St .....	25,22	478	30	53	281	258	1156	400	105	19	833
161	741	Unterroth .....	15,38	48	1	1	52	52	688	737	11	1	102
162		Vöhringen, St .....	23,69	404	17	17	244	231	986	591	85	25	677
164		Weißenhorn, St .....	53,71	484	30	40	328	301	3045	1372	57	17	886
444		Gemeindefreie Gebiete .....	45,08	24	6	9	52	52	24	4272	52	69	85
		Insgesamt	515,86	5007	310	445	3529	3320	25875	14684	1284	450	9147
dar. Verwaltungsgemeinschaft(en)													
		740 Altenstadt .....	53,62	315	20	9	309	279	2406	2104	137	61	642
		741 Buch .....	65,20	282	5	8	286	285	3820	2052	62	5	578
		739 Pfaffenhofen a.d.Roth .....	50,28	324	6	15	265	264	3588	778	43	9	610
<b>780 Lkr Oberallgäu</b>													
112		Altusried, M .....	91,69	811	15	19	242	241	5821	2071	171	19	1079
123		Bad Hindelang, M .....	137,18	162	12	11	107	106	4991	5530	142	2764	284
113	742	Balderschwang .....	41,66	18	1	-	12	12	1414	2619	39	63	31
114		Betzigau .....	29,28	99	8	5	98	88	2019	672	25	1	203
115		Blaichach .....	50,10	125	2	10	59	52	2390	2214	80	132	196
116	742	Bolsterlang .....	20,37	37	7	41	23	23	1200	634	20	74	102
117		Buchenberg, M .....	58,15	139	1	7	120	120	2260	3225	56	8	267
118		Burgberg i.Allgäu .....	15,98	79	5	2	52	48	823	542	46	49	135
119		Dietmannsried, M .....	53,67	264	37	13	221	203	3776	1012	39	5	501
120		Durach .....	20,74	160	7	12	122	93	1127	587	12	48	297
121	742	Fischen i.Allgäu .....	13,59	84	3	9	51	43	664	465	60	25	147
122		Haldenwang .....	26,69	134	13	8	79	79	1711	711	10	3	225
124		Immenstadt/Allgäu, St .....	81,43	359	16	31	248	204	4078	2884	371	156	648
125		Lauben .....	8,40	104	15	7	45	40	548	101	19	1	160
127	745	Missen-Wilhams .....	34,96	58	1	5	49	49	2174	1182	28	0	113
131	742	Obermaiselstein .....	25,02	38	1	3	36	36	1136	1221	17	51	78
132		Oberstaufen, M .....	125,95	254	5	51	202	160	6450	5117	101	415	513
133		Oberstdorf, M .....	229,84	301	3	28	143	137	5654	9086	316	7453	478
134	742	Ofterschwang .....	19,54	74	0	3	44	44	1152	656	22	3	122
128		Oy-Mittelberg .....	60,17	198	7	28	306	288	3555	1366	290	266	538
137		Rettenberg .....	60,14	137	10	5	136	136	3927	1667	72	60	283
139		Sonthofen, St .....	46,60	453	6	28	189	175	1873	1952	109	49	677
140		Sulzberg, M .....	41,00	183	13	19	226	217	2931	519	197	13	430
143		Waltenhofen .....	59,76	308	25	23	289	254	3828	1174	317	12	629

Bevölkerungsstand																		
Bevölkerung am				Bevölkerungs- zu- bzw. -ab- nahme (-) in % 2010 gegenüber		Einwohner je km <sup>2</sup>		Von der Bevölkerung am 31. Dezember 2010 waren ... Jahre alt									Gde Schl. Nr.	
27. Mai 1970	25. Mai 1987	31. Dezember 2010						1970	2010	unter 6	6 bis unter 15	15 bis unter 18	18 bis unter 25	25 bis unter 30	30 bis unter 50	50 bis unter 65		65 oder mehr
		ins- gesamt	darunter männ- lich															
Gebietsstand 1. Januar 1994				1970	1987													
12	13	14	15	16	17	18	19	20	21	22	23	24	25	26	27			
1879	1952	2312	1201	23,0	18,4	112	138	138	271	80	198	140	664	391	430	122		
1491	1567	1694	843	13,6	8,1	100	113	84	211	67	149	91	471	291	330	124		
3733	3508	4255	2068	14,0	21,3	136	155	179	344	135	302	199	1235	902	959	125		
1907	2215	2768	1391	45,1	25,0	119	173	160	312	107	224	129	875	503	458	126		
1557	1498	1788	862	14,8	19,4	54	62	114	215	73	171	99	482	338	296	127		
2207	2693	3480	1691	57,7	29,2	348	549	175	321	104	218	139	989	595	939	128		
4862	5137	6508	3274	33,9	26,7	155	208	330	674	265	566	285	1876	1264	1248	129		
1505	1965	2679	1368	78,0	36,3	192	342	132	252	85	208	130	822	546	504	130		
68803	69522	79769	39037	15,9	14,7	213	247	3903	7581	2709	6220	3967	22843	15066	17480			
4807	5025	5912	3009	23,0	17,7	66	81	308	723	256	462	276	1756	1040	1091			
4510	5571	7206	3655	59,8	29,3	126	201	381	767	260	593	335	2213	1415	1242			
2597	2781	3429	1676	32,0	23,3	61	81	202	376	140	279	189	961	665	617			
4280	4208	4820	2425	12,6	14,5	137	154	289	548	202	380	248	1386	859	908	111		
3366	3744	4588	2259	36,3	22,5	657	895	224	426	149	362	248	1368	954	857	115		
3052	3171	3641	1809	19,3	14,8	77	91	221	389	119	367	195	1041	750	559	118		
6491	8626	9187	4488	41,5	6,5	261	369	508	811	321	637	530	2405	2012	1963	139		
1196	1455	1764	884	47,5	21,2	157	232	86	171	63	153	91	515	367	318	126		
11969	13438	16425	8053	37,2	22,2	329	451	896	1779	574	1425	864	4659	3154	3074	129		
1152	1163	1327	663	15,2	14,1	135	156	66	136	52	111	73	378	260	251	132		
6068	7910	9162	4578	51,0	15,8	250	377	482	902	345	783	530	2569	1971	1580	134		
41766	44438	53504	26510	28,1	20,4	516	661	3013	4346	1471	4693	3793	15423	10244	10521	135		
660	723	837	434	26,8	15,8	66	84	58	102	37	61	48	267	147	117	141		
798	767	861	442	7,9	12,3	58	62	55	93	32	59	49	262	165	146	142		
4584	5897	6965	3560	51,9	18,1	107	163	357	724	282	611	384	1968	1419	1220	143		
2199	2259	2712	1385	23,3	20,1	80	99	154	281	116	238	124	832	533	434	149		
13576	19010	22376	11043	64,8	17,7	538	887	1129	2000	657	1693	1440	6350	4534	4573	152		
788	833	985	523	25,0	18,2	51	64	60	111	36	77	56	271	191	183	161		
12814	12168	13055	6416	1,9	7,3	541	551	665	1206	458	1101	744	3617	2505	2759	162		
10295	10856	13252	6557	28,7	22,1	192	247	660	1377	500	1162	745	3900	2578	2330	164		
-	-	-	-	-	-	-	-	-	-	-	-	-	-	-	-	444		
125054	140666	165461	82029	32,3	17,6	242	321	8923	15402	5414	13913	10162	47211	32643	31793			
6230	6138	7008	3530	12,5	14,2	116	131	410	777	286	550	370	2026	1284	1305			
4500	4727	5463	2766	21,4	15,6	69	84	339	602	192	505	299	1579	1088	859			
5780	7352	8729	4444	51,0	18,7	115	174	443	895	345	764	475	2483	1786	1538			
6652	7552	9913	4923	49,0	31,3	73	108	498	1042	451	853	523	2855	2006	1685	112		
4806	4648	4815	2315	0,2	3,6	35	35	215	414	139	405	256	1291	971	1124	123		
192	196	252	135	31,3	28,6	5	6	6	21	9	28	27	76	49	36	113		
1803	2280	2747	1392	52,4	20,5	62	94	147	284	115	293	114	837	545	412	114		
4828	4970	5629	2782	16,6	13,3	96	112	296	501	226	457	307	1657	1058	1127	115		
861	865	1089	551	26,5	25,9	42	53	67	81	48	101	56	319	216	201	116		
2680	3358	3945	1982	47,2	17,5	46	68	193	386	155	305	194	1083	930	699	117		
2167	2608	3107	1515	43,4	19,1	136	194	180	268	115	222	155	904	641	622	118		
4679	6067	7873	3910	68,3	29,8	87	147	406	889	296	606	361	2323	1545	1447	119		
4523	5316	6784	3351	50,0	27,6	218	327	354	674	191	516	312	1993	1330	1414	120		
2657	2709	3022	1426	13,7	11,6	196	222	134	252	87	233	158	787	619	752	121		
2086	2726	3684	1828	76,6	35,1	78	138	179	391	143	283	183	1068	775	662	122		
13920	12968	14106	6762	1,3	8,8	171	173	690	1278	444	1215	708	3945	2754	3072	124		
1847	2757	3365	1643	82,2	22,1	220	400	170	353	128	242	123	985	628	736	125		
1139	1135	1410	738	23,8	24,2	33	40	75	155	56	114	65	408	268	269	127		
590	823	965	516	63,6	17,3	24	39	42	84	36	69	52	296	189	197	131		
5962	6461	7164	3394	20,2	10,9	47	57	305	598	223	521	355	1965	1501	1696	132		
11375	9994	9889	4592	-13,1	-1,1	49	43	320	734	281	712	479	2541	2030	2792	133		
1598	1427	2078	1042	30,0	45,6	82	106	88	163	79	178	102	697	372	399	134		
3433	3516	4433	2224	29,1	26,1	57	74	198	398	164	370	233	1308	845	917	128		
2746	3122	4290	2158	56,2	37,4	46	71	266	448	177	390	241	1319	803	646	137		
17958	20025	20874	9873	16,2	4,2	385	448	956	1670	640	1570	1162	5552	4063	5261	139		
2885	4043	4673	2379	62,0	15,6	70	114	264	488	192	346	224	1396	910	853	140		
8031	7969	8873	4416	10,5	11,3	134	148	442	889	308	715	422	2489	1792	1816	143		

Schwaben

Gde Schl. Nr.	VGem Schl. Nr.	Gemeinde	Bevölkerungsbewegung										Bildungs				
			Lebend-geborene		Gestorbene		Geburten- bzw. Sterbe- fall- über- schuss (-)	Zugezogene		Fortgezogene		Wande- rungs- gewinn bzw. -ver- lust (-)	Kindertageseinrichtungen				
			2009	2010	2009	2010		2009	2010	2009	2010		Plätze	Betreute Kinder			
							ins- gesamt					von 3 bis unter 6 Jahren					
28	29	30	31	32	33	34	35	36	37	am 1. März 2010							
															38	39	40
<b>776 Noch Lkr Lindau (Bodensee)</b>																	
122		Opfenbach .....	15	29	25	36	-7	187	165	154	119	46	85	88	64		
124	737	Röthenbach (Allgäu) .....	25	13	16	28	-15	116	131	144	110	21	75	37	26		
125		Scheidegg, M .....	32	32	49	58	-26	345	319	312	314	5	180	141	87		
126	735	Sigmarszell .....	19	18	20	19	-1	186	170	208	189	-19	123	113	78		
127	738	Stiefenhofen .....	23	16	12	17	-1	100	112	100	94	18	65	63	49		
128		Wasserburg (Bodensee) .....	29	26	47	51	-25	309	303	274	256	47	119	111	92		
129		Weiler-Simmerberg, M .....	37	48	53	64	-16	455	388	438	444	-56	215	186	152		
130	735	Weißensberg .....	13	20	18	17	3	191	231	258	223	8	96	87	69		
		Insgesamt	592	593	836	895	-302	5375	5485	5301	5282	203	3003	2666	1875		
dar. Verwaltungsgemeinschaft(en)																	
		737 Argental .....	58	38	73	92	-54	400	409	426	388	21	225	187	147		
		735 Sigmarszell .....	45	52	49	47	5	460	498	548	527	-29	289	261	192		
		738 Stiefenhofen .....	36	29	27	28	1	210	219	218	223	-4	137	134	95		
<b>775 Lkr Neu-Ulm</b>																	
111	740	Altenstadt, M .....	45	52	34	44	8	247	277	240	309	-32	206	179	148		
115		Bellenberg .....	34	48	47	21	27	225	225	207	241	-16	175	156	110		
118	741	Buch, M .....	32	36	27	39	-3	175	143	165	161	-18	175	143	101		
139		Elchingen .....	70	96	80	80	16	522	523	571	537	-14	347	333	238		
126	739	Holzheim .....	14	12	10	13	-1	113	111	110	109	2	70	63	44		
129		Illertissen, St .....	118	134	151	152	-18	881	879	823	924	-45	684	650	448		
132	740	Kellmünz a.d.Iller, M .....	14	9	10	9	-	59	70	68	104	-34	72	71	40		
134		Nersingen .....	96	87	66	66	21	434	352	445	468	-116	350	287	215		
135		Neu-Ulm, GKSt .....	495	516	519	496	20	3995	4208	3806	3751	457	2056	1897	1389		
141	741	Oberroth .....	8	9	4	2	7	40	14	45	33	-19	50	42	31		
142	740	Osterberg .....	6	8	9	7	1	38	56	57	35	21	50	44	37		
143	739	Pfaffenhofen/Roth, M .....	51	64	49	65	-1	344	301	348	316	-15	281	257	174		
149		Roggenburg .....	20	29	15	18	11	115	94	102	89	5	104	98	77		
152		Senden, St .....	193	185	194	233	-48	1623	1547	1452	1500	47	806	773	529		
161	741	Unterroth .....	7	14	9	7	7	44	49	33	38	11	30	28	21		
162		Vöhringen, St .....	97	100	137	128	-28	701	709	650	682	27	503	472	320		
164		Weißenhorn, St .....	101	114	115	123	-9	634	663	563	668	-5	492	432	343		
444		Gemeindefreie Gebiete .....	-	-	-	-	-	-	-	-	-	-	-	-	-		
		Insgesamt	1401	1513	1476	1503	10	10190	10221	9685	9965	256	6451	5925	4265		
dar. Verwaltungsgemeinschaft(en)																	
		740 Altenstadt .....	65	69	53	60	9	344	403	365	448	-45	328	294	225		
		741 Buch .....	47	59	40	48	11	259	206	243	232	-26	255	213	153		
		739 Pfaffenhofen a.d.Roth .....	65	76	59	78	-2	457	412	458	425	-13	351	320	218		
<b>780 Lkr Oberallgäu</b>																	
112		Altusried, M .....	68	78	96	92	-14	437	482	461	474	8	408	308	208		
123		Bad Hindelang, M .....	37	38	53	52	-14	285	301	347	308	-7	172	144	106		
113	742	Balderschwang .....	1	1	2	2	-1	53	50	57	38	12	-	-	-		
114		Betzgau .....	25	26	11	13	13	152	106	164	134	-28	110	106	70		
115		Blaichach .....	50	48	46	36	12	326	427	332	398	29	175	141	117		
116	742	Bolsterlang .....	11	6	11	6	-	93	85	72	89	-4	50	32	28		
117		Buchenberg, M .....	26	33	29	28	5	264	196	235	240	-44	123	103	80		
118		Burgberg i.Allgäu .....	18	35	26	31	4	226	209	237	196	13	130	110	89		
119		Dietmannsried, M .....	49	45	67	71	-26	371	427	455	396	31	300	239	184		
120		Durach .....	53	59	60	62	-3	413	388	333	374	14	289	282	182		
121	742	Fischen i.Allgäu .....	27	16	25	22	-6	243	222	209	235	-13	87	77	59		
122		Haldenwang .....	35	28	24	29	-1	187	189	228	193	-4	174	134	102		
124		Immenstadt/Allgäu, St .....	128	94	179	154	-60	856	796	931	877	-81	550	486	328		
125		Lauben .....	22	31	20	24	7	178	194	179	173	21	102	102	81		
127	745	Missen-Wilhams .....	11	13	11	8	5	62	64	73	59	5	50	42	34		
131	742	Obermaiselstein .....	7	7	5	6	1	57	74	80	47	27	50	40	33		
132		Oberstaufer, M .....	52	56	78	86	-30	443	425	401	457	-32	224	150	119		
133		Oberstdorf, M .....	55	50	128	121	-71	725	581	657	586	-5	290	256	174		
134	742	Ofterschwang .....	13	12	6	9	3	196	199	195	179	20	62	55	34		
128		Oy-Mittelberg .....	34	26	54	58	-32	327	283	274	323	-40	164	145	103		
137		Rettenberg .....	49	59	27	25	34	268	256	267	248	8	136	123	92		
139		Sonthofen, St .....	143	152	266	262	-110	1247	1280	1233	1177	103	734	658	455		
140		Sulzberg, M .....	39	49	32	32	17	228	206	207	254	-48	167	165	111		
143		Waltenhofen .....	66	73	81	68	5	450	516	466	514	2	312	282	197		



wesen											Erwerbstätigkeit				Gde Schl. Nr.
Volksschulen			Realschulen einschl. Realsch. z. sonderpädagog. Förderung			Gymnasien			Berufsschulen		Sozialversicherungspflichtig Beschäftigte am Arbeitsort				
Schu- len	Schüler	Lehrer	Schu- len	Schüler	Lehrer	Schu- len	Schüler	Lehrer	Schu- len	Schüler	ins- gesamt	männ- lich	weib- lich	Aus- länder	
am 1. Oktober 2010									am 20. Okt. 2010		am 30. Juni 2010				
41	42	43	44	45	46	47	48	49	50	51	52	53	54	55	
1	102	4	-	-	-	-	-	-	-	-	508	336	172	29	122
1	82	4	-	-	-	-	-	-	-	-	579	401	178	18	124
1	128	8	-	-	-	-	-	-	-	-	1223	460	763	89	125
-	-	-	-	-	-	-	-	-	-	-	367	193	174	26	126
1	82	4	-	-	-	-	-	-	-	-	185	82	103	3	127
1	127	6	-	-	-	-	-	-	-	-	812	347	465	85	128
3	514	36	-	-	-	-	-	-	-	-	1963	1144	819	126	129
1	206	11	-	-	-	-	-	-	-	-	484	307	177	31	130
26	4128	270	3	1679	98	3	2409	149	1	1816	26034	14261	11773	2904	
2	265	15	-	-	-	-	-	-	-	-	1254	702	552	48	
2	287	16	-	-	-	-	-	-	-	-	1348	778	570	89	
2	146	8	-	-	-	-	-	-	-	-	313	146	167	6	
1	233	14	-	-	-	-	-	-	-	-	977	514	463	70	111
1	162	9	-	-	-	-	-	-	-	-	959	595	364	40	115
1	341	23	-	-	-	-	-	-	-	-	631	415	216	61	118
4	467	29	-	-	-	-	-	-	-	-	3992	3104	888	563	139
1	69	4	-	-	-	-	-	-	-	-	90	50	40	11	126
5	1243	80	1	596	34	1	811	59	1	696	5822	3040	2782	400	129
1	54	4	-	-	-	-	-	-	-	-	396	300	96	9	132
3	461	33	-	-	-	-	-	-	-	-	1384	885	499	138	134
15	3148	222	2	1096	66	2	1438	92	1	1901	22901	13579	9322	2474	135
-	-	-	-	-	-	-	-	-	-	-	19	7	12	•	141
-	-	-	-	-	-	-	-	-	-	-	58	36	22	•	142
1	455	34	-	-	-	-	-	-	-	-	944	450	494	57	143
1	104	6	-	-	-	-	-	-	-	-	255	115	140	•	149
4	1127	75	-	-	-	-	-	-	-	-	4897	2342	2555	526	152
-	-	-	-	-	-	-	-	-	-	-	117	67	50	8	161
4	931	61	1	629	39	1	790	51	-	-	4327	3151	1176	273	162
4	1040	66	1	762	42	1	1082	68	-	-	5331	3448	1883	530	164
-	-	-	-	-	-	-	-	-	-	-	-	-	-	-	444
46	9835	660	5	3083	181	5	4121	270	2	2597	53100	32098	21002	5165	
2	287	18	-	-	-	-	-	-	-	-	1431	850	581	•	
1	341	23	-	-	-	-	-	-	-	-	767	489	278	•	
2	524	38	-	-	-	-	-	-	-	-	1034	500	534	68	
4	659	42	-	-	-	-	-	-	-	-	1562	1000	562	82	112
2	264	17	-	-	-	-	-	-	-	-	1548	699	849	97	123
-	-	-	-	-	-	-	-	-	-	-	102	42	60	26	113
1	110	5	-	-	-	-	-	-	-	-	631	461	170	34	114
2	371	28	-	-	-	-	-	-	-	-	1440	831	609	201	115
-	-	-	-	-	-	-	-	-	-	-	145	72	73	9	116
2	418	25	-	-	-	-	-	-	-	-	562	199	363	62	117
1	126	8	-	-	-	-	-	-	-	-	466	244	222	22	118
2	559	41	-	-	-	-	-	-	-	-	1379	586	793	67	119
2	714	47	-	-	-	-	-	-	-	-	1947	1107	840	104	120
1	163	11	-	-	-	-	-	-	-	-	641	250	391	45	121
1	247	16	-	-	-	-	-	-	-	-	1036	801	235	72	122
3	917	64	2	974	55	1	842	53	1	2041	7263	4086	3177	634	124
1	137	9	-	-	-	-	-	-	-	-	872	510	362	69	125
1	76	5	-	-	-	-	-	-	-	-	146	84	62	5	127
-	-	-	-	-	-	-	-	-	-	-	224	127	97	20	131
3	469	28	-	-	-	-	-	-	-	-	2683	1114	1569	231	132
2	542	32	-	-	-	1	611	40	-	-	4081	1930	2151	342	133
1	57	4	-	-	-	-	-	-	-	-	697	378	319	34	134
2	301	19	-	-	-	-	-	-	-	-	804	406	398	34	128
1	170	9	-	-	-	-	-	-	-	-	544	326	218	16	137
4	1219	76	1	844	47	1	836	56	-	-	6794	3438	3356	421	139
1	201	9	-	-	-	-	-	-	-	-	1063	646	417	86	140
4	484	34	-	-	-	-	-	-	-	-	1632	1014	618	145	143

Schwaben

Gde Schl. Nr.	VGem Schl. Nr.	Gemeinde	Noch: Erwerbstätigkeit										
			Sozialversicherungspflichtig Beschäftigte am Arbeitsort					Sozialversicherungspflichtig Beschäftigte am Wohnort				Pendler-saldo	
			darunter im Wirtschaftsbereich					darunter (Sp. 52)		ins-gesamt			darunter
			Land- und Forstwirtschaft, Fischerei	Produzierendes Gewerbe	Handel, Verkehr, Gast-gewerbe	Unternehmens-dienst-leister	öffentl. u. priv. Dienst-leister	Einpendler		ins-gesamt	Auspendler		
								Anzahl	%		Anzahl	%	Anzahl
am 30. Juni 2010													
			56	57	58	59	60	61	62	63	64	65	66
776 Noch Lkr Lindau (Bodensee)													
122		Opfenbach .....	13	124	252	38	81	414	81,5	720	626	86,9	-212
124	737	Röthenbach (Allgäu) .....	-	383	90	11	95	471	81,3	627	519	82,8	-48
125		Scheidegg, M .....	4	445	153	97	524	827	67,6	1368	972	71,1	-145
126	735	Sigmarszell .....	4	184	77	38	64	263	71,7	918	814	88,7	-551
127	738	Stiefenhofen .....	12	50	15	11	97	108	58,4	628	551	87,7	-443
128		Wasserburg (Bodensee) .....	15	309	267	66	155	586	72,2	1045	819	78,4	-233
129		Weiler-Simmerberg, M .....	11	1265	178	253	256	1270	64,7	2132	1439	67,5	-169
130	735	Weißensberg .....	•	291	94	•	57	416	86,0	850	782	92,0	-366
		Insgesamt	184	11944	5342	3274	5290	16341	62,8	26263	16570	63,1	-229
dar. Verwaltungsgemeinschaft(en)													
		737 Argental .....	15	572	173	89	405	969	77,3	2030	1745	86,0	-776
		735 Sigmarszell .....	•	897	196	•	141	1074	79,7	2409	2135	88,6	-1061
		738 Stiefenhofen .....	•	129	42	•	114	177	56,5	1153	1017	88,2	-840
<b>775 Lkr Neu-Ulm</b>													
111	740	Altenstadt, M .....	8	435	337	106	91	634	64,9	1789	1446	80,8	-812
115		Bellenberg .....	10	532	139	213	65	796	83,0	1816	1653	91,0	-857
118	741	Buch, M .....	15	177	324	45	70	451	71,5	1543	1363	88,3	-912
139		Elchingen .....	4	3045	527	157	259	3435	86,0	3325	2768	83,2	667
126	739	Holzheim .....	•	24	24	•	23	63	70,0	709	682	96,2	-619
129		Illertissen, St .....	48	3098	1047	475	1154	3887	66,8	6154	4219	68,6	-332
132	740	Kellmünz a.d.Iller, M .....	•	341	28	6	•	359	90,7	522	485	92,9	-126
134		Nersingen .....	•	855	195	•	206	951	68,7	3655	3222	88,2	-2271
135		Neu-Ulm, GKSt .....	41	7866	7960	3182	3852	17132	74,8	19726	13957	70,8	3175
141	741	Oberroth .....	-	6	•	-	•	8	42,1	360	349	96,9	-341
142	740	Osterberg .....	11	34	•	•	•	39	67,2	324	305	94,1	-266
143	739	Pfaffenhofen/Roth, M .....	14	235	394	123	177	637	67,5	2629	2322	88,3	-1685
149		Roggenburg .....	•	95	75	•	59	162	63,5	1085	992	91,4	-830
152		Senden, St .....	11	1054	2380	336	1116	3132	64,0	8398	6633	79,0	-3501
161	741	Unterroth .....	•	79	21	•	10	89	76,1	366	338	92,3	-249
162		Vöhringen, St .....	•	3059	482	•	653	2906	67,2	4882	3461	70,9	-555
164		Weißenhorn, St .....	42	2699	1357	427	806	3639	68,3	5047	3355	66,5	284
444		Gemeindefreie Gebiete .....	-	-	-	-	-	-	-	-	-	-	-
		Insgesamt	227	23634	15298	5370	8570	38320	72,2	62330	47550	76,3	-9230
dar. Verwaltungsgemeinschaft(en)													
		740 Altenstadt .....	•	810	•	•	•	1032	72,1	2635	2236	84,9	-1204
		741 Buch .....	•	262	•	•	•	548	71,4	2269	2050	90,3	-1502
		739 Pfaffenhofen a.d.Roth .....	•	259	418	•	200	700	67,7	3338	3004	90,0	-2304
<b>780 Lkr Oberallgäu</b>													
112		Altusried, M .....	52	821	369	131	189	846	54,2	3658	2942	80,4	-2096
123		Bad Hindelang, M .....	32	419	674	56	366	826	53,4	1611	889	55,2	-63
113	742	Balderschwang .....	•	-	97	•	•	54	52,9	76	28	36,8	26
114		Betzgau .....	7	369	165	44	45	493	78,1	1073	935	87,1	-442
115		Blaichach .....	16	858	232	90	244	1083	75,2	2122	1765	83,2	-682
116	742	Bolsterlang .....	•	21	45	•	67	92	63,4	312	259	83,0	-167
117		Buchenberg, M .....	9	92	79	269	113	392	69,8	1363	1193	87,5	-801
118		Burgberg i.Allgäu .....	21	258	32	83	72	329	70,6	1152	1015	88,1	-686
119		Dietmannsried, M .....	16	436	272	447	208	971	70,4	2831	2423	85,6	-1452
120		Durach .....	•	1189	452	•	232	1597	82,0	2501	2151	86,0	-554
121	742	Fischen i.Allgäu .....	14	65	419	36	107	414	64,6	956	729	76,3	-315
122		Haldenwang .....	12	843	66	67	48	826	79,7	1378	1168	84,8	-342
124		Immenstadt/Allgäu, St .....	28	3646	1409	747	1433	4951	68,2	4884	2572	52,7	2379
125		Lauben .....	•	650	84	55	•	753	86,4	1153	1034	89,7	-281
127	745	Missen-Wilhams .....	8	89	17	10	22	55	37,7	460	369	80,2	-314
131	742	Obermaiselstein .....	5	88	101	4	26	156	69,6	302	234	77,5	-78
132		Oberstaufen, M .....	22	514	1321	148	678	1263	47,1	2371	951	40,1	312
133		Oberstdorf, M .....	51	777	2160	207	886	2131	52,2	2853	903	31,7	1228
134	742	Ofterschwang .....	18	69	544	8	58	534	76,6	668	505	75,6	29
128		Oy-Mittelberg .....	5	311	134	67	287	472	58,7	1500	1168	77,9	-696
137		Rettenberg .....	15	297	109	47	76	283	52,0	1520	1259	82,8	-976
139		Sonthofen, St .....	50	1898	1773	995	2078	3921	57,7	7411	4538	61,2	-617
140		Sulzberg, M .....	7	517	299	82	158	799	75,2	1685	1421	84,3	-622
143		Waltenhofen .....	15	896	269	222	230	1060	65,0	3137	2565	81,8	-1505

Land- und Forstwirtschaft												
Landwirtschaftliche Betriebe mit einer landwirtschaftlich genutzten Fläche von ... ha								Viehbestand am 1. März 2010				Gde Schl. Nr.
unter 5	5	10	20	50	100 oder mehr	ins-gesamt	darunter 5 oder mehr ha LF	Rinder		Schweine	Schafe	
	bis unter							ins-gesamt	darunter Milch-kühe			
	10	20	50	100								
2010												
67	68	69	70	71	72	73	74	75	76	77	78	
3	3	17	12	5	-	40	37	1870	978	1189	•	122
1	9	13	11	2	-	36	35	1195	632	•	•	113 124
1	14	20	22	3	-	60	59	1995	1013	•	•	127 125
2	15	14	7	5	-	43	41	1570	724	•	•	420 126
2	14	36	28	3	-	83	81	3234	1504	28	•	63 127
18	14	9	3	-	-	44	26	153	83	-	•	- 128
3	9	31	29	1	-	73	70	2440	1287	543	•	139 129
2	1	1	5	1	-	10	8	395	224	-	•	- 130
93	155	273	279	45	1	846	753	29011	14547	1973	•	1330
3	26	54	73	11	1	168	165	6622	3327	24	•	292
7	20	20	25	8	-	80	73	3211	1569	9	•	463
2	26	43	43	6	-	120	118	4499	2161	152	•	102
2	3	10	11	7	1	34	32	2156	898	521	•	• 111
2	1	2	3	-	1	9	7	•	•	•	•	• 115
6	14	26	18	8	4	76	70	3570	1174	45	•	2623 118
1	5	10	7	6	2	31	30	843	34	1993	•	285 139
1	1	2	3	3	-	10	9	567	•	-	•	• 126
7	7	14	17	8	2	55	48	2194	798	965	•	571 129
1	1	2	4	-	-	8	7	•	•	-	•	- 132
1	10	13	7	2	-	33	32	162	•	•	•	• 134
4	17	26	31	27	6	111	107	3827	1409	5310	•	869 135
-	1	2	3	4	-	10	10	952	368	-	•	- 141
1	4	4	4	2	3	18	17	1282	463	830	•	309 142
2	15	15	34	14	2	82	80	2512	881	2671	•	• 143
1	13	8	12	10	1	45	44	2737	1019	38	•	63 149
-	2	6	7	7	1	23	23	698	228	287	•	326 152
2	1	6	9	-	-	18	16	964	397	•	•	• 161
-	4	4	6	6	3	23	23	428	135	737	•	- 162
2	16	19	14	14	5	70	68	2379	860	2228	•	92 164
-	-	-	-	-	-	-	-	-	-	-	•	- 444
33	115	169	190	118	31	656	623	25511	8826	15864	•	5484
4	8	16	19	9	4	60	56	•	•	1351	•	•
8	16	34	30	12	4	104	96	5486	1939	•	•	•
3	16	17	37	17	2	92	89	3079	•	2671	•	145
7	22	83	106	14	1	233	226	11817	6200	492	•	210 112
-	23	19	26	4	1	73	73	1302	483	10	•	255 123
-	-	3	3	1	-	7	7	123	24	-	•	• 113
2	3	33	35	4	-	77	75	4278	2266	10	•	• 114
-	7	10	12	12	3	44	44	834	332	-	•	• 115
3	16	11	4	3	-	37	34	762	259	7	•	61 116
4	16	28	33	4	-	85	81	2670	1335	39	•	322 117
2	3	8	15	1	-	29	27	958	423	•	•	• 118
2	6	34	68	11	-	121	119	7671	4035	•	•	84 119
-	4	16	23	3	-	46	46	1960	991	9	•	79 120
3	10	18	12	4	1	48	45	1344	416	37	•	372 121
1	3	10	29	4	-	47	46	2323	1140	•	•	70 122
-	16	30	44	16	1	107	107	4918	2254	14	•	270 124
-	2	2	6	4	1	15	15	1315	618	-	•	- 125
1	3	26	30	3	-	63	62	1685	830	•	•	• 127
1	9	3	7	-	-	20	19	505	134	•	•	64 131
2	31	44	58	16	1	152	150	3350	1438	51	•	124 132
3	26	50	20	8	1	108	105	2044	779	21	•	239 133
1	13	20	17	5	-	56	55	1742	726	•	•	92 134
2	14	38	49	17	-	120	118	4394	2124	12	•	246 128
3	10	33	74	6	-	126	123	5245	2292	96	•	64 137
3	11	27	20	5	2	68	65	1983	804	6	•	131 139
1	12	44	47	3	-	107	106	4751	2458	48	•	196 140
4	25	40	53	19	-	141	137	6322	3226	2053	•	91 143

Schwaben

Gde Schl. Nr.	VGem Schl. Nr.	Gemeinde	Gewerbe- anzeigen		Verarbeitendes Gewerbe sowie Bergbau und Gewinnung von Steinen und Erden			Umwelt							
			An- meldun- gen	Ab- meldun- gen	Be- triebe	Be- schäf- tigte	Brutto- entgelte	Wasser- versorgung		Kanali- sation		Klär- anlagen		Wasser- ge- winnung	Wasser- pro-Kopf- Verbrauch
								Angeschlossene Einwohner							
			insgesamt		am 30. September		1000 €		2007		2007		1000 m³	l/Einw./Tag	
			2010		2010		2010		2007		2007				2007
79	80	81	82	83	84	85	86	87	88	89	90	91			
776 Noch Lkr Lindau (Bodensee)															
122		Opfenbach .....	21	15	1	•	•	2252	100,0	1753	77,8	1753	77,8	-	122,9
124	737	Röthenbach (Allgäu) .....	23	16	3	225	7691	1490	87,0	1364	79,6	1364	79,6	-	108,5
125		Scheidegg, M .....	41	30	4	•	•	3897	91,6	3710	87,2	3710	87,2	408	136,4
126	735	Sigmarszell .....	34	25	1	•	•	2808	100,0	2302	82,0	2302	82,0	-	117,1
127	738	Stiefenhofen .....	16	13	1	•	•	1735	98,7	708	40,3	708	40,3	34	121,6
128		Wasserburg (Bodensee) .....	34	35	3	172	5795	3407	100,0	3386	99,4	3386	99,4	-	112,6
129		Weiler-Simmerberg, M .....	63	51	10	874	27892	6011	91,1	5988	90,7	5988	90,7	447	131,7
130	735	Weißensberg .....	37	39	3	123	4919	2657	100,0	2619	98,6	2619	98,6	-	113,4
		Insgesamt	882	708	54	9165	345318	78353	98,0	73549	92,0	73549	92,0	6370	135,4
dar. Verwaltungsgemeinschaft(en)															
		737 Argental .....	61	56	7	•	•	5574	92,9	4427	73,7	4427	73,7	83	121,9
		735 Sigmarszell .....	91	81	5	•	•	7235	100,0	6403	88,5	6403	88,5	-	117,4
		738 Stiefenhofen .....	33	24	2	•	•	3363	99,0	1768	52,1	1768	52,1	34	132,0
<b>775 Lkr Neu-Ulm</b>															
111	740	Altenstadt, M .....	51	48	3	346	9634	4790	99,9	4420	92,2	4420	92,2	240	109,2
115		Bellenberg .....	41	27	3	186	8879	4560	100,0	4547	99,7	4547	99,7	-	102,1
118	741	Buch, M .....	37	49	1	•	•	3608	99,3	3599	99,0	3599	99,0	228	151,9
139		Elchingen .....	87	89	8	2879	•	9252	100,0	9243	99,9	9243	99,9	271	114,9
126	739	Holzheim .....	10	9	-	-	-	1773	100,0	1765	99,5	1765	99,5	22	111,3
129		Illertissen, St .....	209	191	24	2654	91538	16417	99,8	15985	97,2	15985	97,2	1166	113,8
132	740	Kellmünz a.d.Iller, M .....	25	15	1	•	•	1360	100,0	1331	97,9	1331	97,9	56	100,7
134		Nersingen .....	104	74	7	626	23639	9178	99,6	9148	99,3	9148	99,3	549	156,4
135		Neu-Ulm, GKSt .....	624	453	40	7862	320683	51719	99,7	51206	98,8	51206	98,8	3640	124,1
141	741	Oberroth .....	11	12	-	-	-	833	98,5	823	97,3	823	97,3	60	121,7
142	740	Osterberg .....	9	11	-	-	-	852	100,0	809	95,0	809	95,0	90	135,1
143	739	Pfaffenhofen/Roth, M .....	67	50	1	•	•	6993	99,8	6937	99,0	6937	99,0	740	116,8
149		Roggenburg .....	21	20	1	•	•	2719	100,0	2703	99,4	2703	99,4	182	146,1
152		Senden, St .....	281	221	12	1029	31595	22246	100,0	22169	99,7	22169	99,7	1424	111,5
161	741	Unterroth .....	9	5	1	•	•	974	100,0	961	98,7	961	98,7	59	140,6
162		Vöhringen, St .....	129	107	6	2841	•	13021	99,9	12962	99,4	12962	99,4	764	118,5
164		Weißenhorn, St .....	145	122	11	2398	101818	13251	99,9	13187	99,4	13187	99,4	1018	105,7
444		Gemeindefreie Gebiete .....	-	-	-	-	-	-	-	-	-	-	-	-	-
		Insgesamt	1860	1503	119	21300	865570	163546	99,8	161795	98,8	161795	98,8	10509	120,1
dar. Verwaltungsgemeinschaft(en)															
		740 Altenstadt .....	85	74	4	•	•	7002	99,9	6560	93,6	6560	93,6	386	110,7
		741 Buch .....	57	66	2	•	•	5415	99,3	5383	98,7	5383	98,7	347	145,2
		739 Pfaffenhofen a.d.Roth .....	77	59	1	•	•	8766	99,8	8702	99,1	8702	99,1	762	115,6
<b>780 Lkr Oberallgäu</b>															
112		Altusried, M .....	105	63	3	368	13764	8218	81,5	8337	82,7	8324	82,6	864	138,0
123		Bad Hindelang, M .....	69	49	1	•	•	4762	97,3	4823	98,5	4823	98,5	496	132,9
113	742	Balderschwang .....	-	1	-	-	-	219	100,0	219	100,0	219	100,0	48	137,6
114		Betzigau .....	37	24	4	265	9096	2553	92,5	2422	87,7	2422	87,7	179	147,0
115		Blaichach .....	47	70	2	•	•	5709	99,6	5686	99,2	5686	99,2	645	132,9
116	742	Bolsterlang .....	23	19	-	-	-	1054	99,2	1036	97,6	1036	97,6	162	137,8
117		Buchenberg, M .....	45	30	-	-	-	2751	69,4	2712	68,4	2712	68,4	56	114,5
118		Burgberg i.Allgäu .....	36	30	-	-	-	2786	89,1	3093	98,9	3093	98,9	1616	125,9
119		Dietmannsried, M .....	91	61	4	277	8772	7788	97,8	6553	82,3	6553	82,3	582	124,9
120		Durach .....	77	50	6	731	30380	6506	98,8	5958	90,5	5958	90,5	-	123,8
121	742	Fischen i.Allgäu .....	35	52	-	-	-	2958	99,9	2937	99,2	2937	99,2	348	143,6
122		Haldenwang .....	23	26	3	860	25097	3159	85,2	3257	87,9	3257	87,9	790	117,1
124		Immenstadt/Allgäu, St .....	150	148	10	3672	153956	14196	98,8	13664	95,1	13664	95,1	938	136,8
125		Lauben .....	34	48	2	•	•	3228	97,5	3113	94,0	3113	94,0	979	136,6
127	745	Missen-Wilhams .....	17	10	-	-	-	1405	98,7	1094	76,9	1094	76,9	146	76,0
131	742	Obermaiselstein .....	21	14	-	-	-	956	99,4	951	98,9	951	98,9	-	120,4
132		Oberstaufen, M .....	123	118	5	315	7767	6664	91,6	6369	87,5	6369	87,5	398	259,4
133		Oberstdorf, M .....	152	130	2	•	•	9928	99,3	9874	98,8	9874	98,8	1678	258,3
134	742	Ofterschwang .....	31	15	-	-	-	2026	99,2	1881	92,1	1881	92,1	461	128,5
128		Oy-Mittelberg .....	65	50	2	•	•	4218	94,1	3982	88,8	3982	88,8	99	138,4
137		Rettenberg .....	71	38	2	•	•	3638	86,9	3337	79,7	3337	79,7	212	137,1
139		Sonthofen, St .....	189	162	11	1216	46523	20996	99,7	20905	99,3	20905	99,3	6335	99,7
140		Sulzberg, M .....	38	35	3	198	8894	4459	96,4	3124	67,5	3124	67,5	10	145,6
143		Waltenhofen .....	68	60	6	451	13652	8791	98,3	7707	86,2	7707	86,2	335	134,0

Bauhauptgewerbe		Bautätigkeit und Wohnungswesen										Gde Schl. Nr.
Betriebe	Be-schäftigte	Baugenehmigungen		Fertiggestellte Wohngebäude (Neuerichtungen)			Fertiggestellte Wohnungen in Wohn- und Nichtwohngebäuden					
		Wohn-gebäude (Neuerichtungen)	Wohnungen in Wohn- und Nichtwohn-gebäuden	ins-gesamt	davon mit ... Wohnung(en)			ins-gesamt	davon mit ... Räumen			
					1	2	3 oder mehr		1 oder 2	3 oder 4	5 oder mehr	
Ende Juni 2010		2010										
92	93	94	95	96	97	98	99	100	101	102	103	
3	44	5	5	6	6	-	-	9	-	2	7	122
9	41	1	2	2	2	-	-	2	-	1	1	124
16	80	2	6	3	1	2	-	9	1	1	7	125
8	46	4	7	8	3	4	1	17	1	5	11	126
6	23	4	9	4	3	-	1	21	1	11	9	127
4	32	7	30	10	6	1	3	23	1	4	18	128
10	41	5	9	8	6	1	1	16	-	7	9	129
5	42	9	12	6	5	1	-	7	-	-1	8	130
131	694	107	262	121	82	19	20	292	31	99	162	
22	106	6	14	9	8	1	-	16	-	4	12	
16	•	14	23	14	8	5	1	28	2	7	19	
12	44	5	10	7	5	1	1	27	2	14	11	
4	26	10	12	7	6	-	1	11	-	-	11	111
6	109	7	15	9	8	1	-	10	1	1	8	115
11	53	11	15	4	3	-	1	9	-1	7	3	118
8	54	8	11	15	12	1	2	24	1	3	20	139
4	17	6	8	1	1	-	-	1	-	-	1	126
15	388	32	37	18	16	2	-	19	-	-3	22	129
-	-	-	7	1	-	1	-	8	-	1	7	132
8	68	16	25	15	14	1	-	16	-	1	15	134
34	314	101	388	63	43	1	19	275	54	144	77	135
-	-	2	3	2	2	-	-	4	-	1	3	141
1	•	1	1	1	1	-	-	1	-	-	1	142
3	26	19	24	14	13	1	-	17	-	2	15	143
6	18	9	11	2	2	-	-	4	-	4	-	149
16	118	13	24	13	11	1	1	20	1	4	15	152
1	•	4	5	4	4	-	-	4	-	-	4	161
5	23	26	44	14	14	-	-	15	-	-	15	162
13	158	22	27	28	24	3	1	41	2	14	25	164
-	-	-	-	-	-	-	-	-	-	-	-	444
135	1380	287	657	211	174	12	25	479	58	179	242	
5	•	11	20	9	7	1	1	20	-	1	19	
12	•	17	23	10	9	-	1	17	-1	8	10	
7	43	25	32	15	14	1	-	18	-	2	16	
11	110	31	41	18	13	4	1	42	-	24	18	112
13	68	4	23	3	2	1	-	13	7	2	4	123
-	-	-	-	-	-	-	-	2	-	3	-1	113
3	14	5	6	4	4	-	-	7	-	1	6	114
8	55	10	16	8	6	1	1	12	-	2	10	115
2	•	1	-2	2	1	1	-	1	-2	-2	5	116
8	22	3	7	2	2	-	-	4	-	2	2	117
5	25	6	10	5	4	-	1	13	2	7	4	118
9	21	29	44	24	18	6	-	30	3	3	24	119
7	113	9	14	11	10	1	-	14	-	1	13	120
6	21	4	6	6	5	1	-	9	1	1	7	121
8	37	15	19	6	5	1	-	8	1	1	6	122
6	47	18	44	16	11	5	-	30	5	7	18	124
3	9	3	7	-	-	-	-	1	-	1	-	125
3	•	3	9	3	3	-	-	10	2	3	5	127
5	26	2	4	3	2	1	-	6	3	-	3	131
12	41	12	36	13	12	-	1	28	-1	15	14	132
17	213	11	42	19	14	3	2	41	5	19	17	133
10	17	8	17	6	2	3	1	15	1	5	9	134
7	174	10	14	11	6	4	1	19	1	6	12	128
12	103	8	12	8	8	-	-	10	-	-	10	137
20	347	14	83	22	16	5	1	36	4	14	18	139
9	139	12	28	8	6	2	-	17	1	4	12	140
19	109	21	46	16	16	-	-	28	4	8	16	143

Schwaben

Gde Schl. Nr.	VGem Schl. Nr.	Gemeinde	Noch: Bautätigkeit und Wohnungswesen					Fremdenverkehr			
			Bestand an Wohngebäuden insgesamt (ohne Wohnheime)	Bestand an Wohnungen in Wohn- und Nichtwohngebäuden (ohne Wohnungen in Wohnheimen)				Gästepetten im Juni (Angebot)	Gästekünfte	Gästepübernachtungen	
				insgesamt	davon mit ... Räumen						Räume insgesamt
					1 oder 2	3 oder 4	5 oder mehr				
31. Dezember 2010							2010				
			104	105	106	107	108	109	110	111	112
<b>776 Noch Lkr Lindau (Bodensee)</b>											
122		Opfenbach .....	552	906	33	318	555	4713	201	37204	74858
124	737	Röthenbach (Allgäu) .....	446	765	44	256	465	4005	45	1433	4724
125		Scheidegg, M .....	983	2553	577	984	992	10477	2194	30733	415538
126	735	Sigmarszell .....	761	1289	83	437	769	6473	.	.	.
127	738	Stiefenhofen .....	519	910	75	378	457	4527	91	3240	12508
128		Wasserburg (Bodensee) .....	863	1990	270	852	868	8966	982	34860	144743
129		Weiler-Simmerberg, M .....	1408	2997	339	1288	1370	13687	387	11086	40400
130	735	Weißensberg .....	678	1213	106	458	649	5772	.	.	.
		Insgesamt	17494	40622	4632	18625	17365	181074	9887	399983	1636908
dar. Verwaltungsgemeinschaft(en)											
		737 Argental .....	1415	2446	157	791	1498	12951	.	.	.
		735 Sigmarszell .....	1929	3281	246	1122	1913	16219	.	.	.
		738 Stiefenhofen .....	1078	2327	410	989	928	10107	520	9477	41534
<b>775 Lkr Neu-Ulm</b>											
111	740	Altenstadt, M .....	1551	2233	99	664	1470	11641	165	11189	16694
115		Bellenberg .....	1324	2015	59	693	1263	10289	-	-	-
118	741	Buch, M .....	1280	1548	35	339	1174	8704	-	-	-
139		Elchingen .....	2747	4222	202	1281	2739	21639	272	31337	39866
126	739	Holzheim .....	553	749	12	194	543	4078	-	-	-
129		Illertissen, St .....	4412	7284	337	2458	4489	37088	356	28903	47113
132	740	Kellmünz a.d.Iller, M .....	451	631	41	170	420	3362	-	-	-
134		Nersingen .....	2534	3962	188	1321	2453	20012	.	.	.
135		Neu-Ulm, GKSt .....	9826	25631	2635	12363	10633	110844	1017	80199	136303
141	741	Oberroth .....	294	364	10	68	286	2035	.	.	.
142	740	Osterberg .....	341	414	9	114	291	2266	-	-	-
143	739	Pfaffenhofen/Roth, M .....	2174	2952	63	741	2148	16209	.	.	.
149		Roggenburg .....	848	1073	35	228	810	6110	188	11426	24999
152		Senden, St .....	4673	10385	768	4879	4738	46746	177	14542	24640
161	741	Unterroth .....	328	382	4	86	292	2165	.	.	.
162		Vöhringen, St .....	3634	6077	234	2423	3420	29565	81	3688	8560
164		Weißenhorn, St .....	3746	5905	294	2027	3584	29890	186	14975	24323
444		Gemeindefreie Gebiete .....	-	-	-	-	-	-	-	-	-
		Insgesamt	40716	75827	5025	30049	40753	362643	2564	202094	332429
dar. Verwaltungsgemeinschaft(en)											
		740 Altenstadt .....	2343	3278	149	948	2181	17269	165	11189	16694
		741 Buch .....	1902	2294	49	493	1752	12904	.	.	.
		739 Pfaffenhofen a.d.Roth .....	2727	3701	75	935	2691	20287	.	.	.
<b>780 Lkr Oberallgäu</b>											
112		Altusried, M .....	2724	4154	164	1352	2638	21423	102	2394	5701
123		Bad Hindelang, M .....	1203	3341	828	1400	1113	13512	4707	137541	649734
113	742	Balderschwang .....	72	346	155	135	56	1060	935	35438	149324
114		Betzgau .....	736	1149	51	361	737	5941	47	1853	3225
115		Blaichach .....	1074	2918	248	1530	1140	12654	957	30730	90608
116	742	Bolsterlang .....	315	919	195	463	261	3523	900	13681	82697
117		Buchenberg, M .....	1123	1887	153	606	1128	9436	122	4403	11632
118		Burgberg i.Allgäu .....	720	1741	163	893	685	7616	261	3026	12245
119		Dietmannsried, M .....	2013	3440	203	1110	2127	17420	80	3944	9438
120		Durach .....	1541	3125	243	1377	1505	14585	79	3428	8050
121	742	Fischen i.Allgäu .....	750	2093	391	1073	629	8123	3194	65601	379935
122		Haldenwang .....	977	1468	50	404	1014	7953	.	.	.
124		Immenstadt/Allgäu, St .....	2534	7626	827	4173	2626	31792	1583	64066	173812
125		Lauben .....	901	1481	92	434	955	7517	.	.	.
127	745	Missen-Wilhams .....	407	944	103	474	367	4213	1225	12521	59093
131	742	Obermaiselstein .....	294	980	291	463	226	3522	1456	25863	149040
132		Oberstaufen, M .....	1626	5429	1381	2535	1513	20536	5722	172451	791349
133		Oberstdorf, M .....	2512	8022	2029	3822	2171	30000	10841	331352	1757394
134	742	Ofterschwang .....	498	1210	206	548	456	5105	1023	43291	227128
128		Oy-Mittelberg .....	1193	2369	349	862	1158	10915	1300	17850	108401
137		Rettenberg .....	987	2062	279	800	983	9430	286	4105	23678
139		Sonthofen, St .....	3698	12289	1607	6821	3861	49308	2019	57793	182470
140		Sulzberg, M .....	1041	2087	138	703	1246	10504	242	10614	38042
143		Waltenhofen .....	2121	4252	324	1857	2071	20003	507	14020	55664

Straßenverkehrsunfälle				Einrichtungen für ältere Menschen				Empfänger von Sozialhilfe nach SGB XII			Gde Schl. Nr.
Straßenverkehrsunfälle insgesamt	davon Unfälle mit		dabei Verunglückte	Einrichtungen insgesamt	verfügbare Plätze	Bewohner	Personal (Beschäftigte)	3. Kapitel "Hilfe zum Lebensunterhalt"	4. Kapitel "Grundsicherung im Alter und bei Erwerbsminderung"	5. bis 9. Kapitel "Sonstige Hilfen"	
	Personenschaden	nur Sachschaden									
2010				am 15. Dezember 2010				am 31. Dezember 2010			
113	114	115	116	117	118	119	120	121	122	123	
7	6	1	10	1	54	47	36	4	10	18	122
12	9	3	14	1	38	38	38	6	6	17	124
21	16	5	17	1	44	41	53	•	26	18	125
26	21	5	33	–	–	–	–	•	6	8	126
5	3	2	6	–	–	–	–	•	•	4	127
8	7	1	8	1	83	79	53	•	10	9	128
17	14	3	20	2	184	178	125	37	58	80	129
19	13	6	16	–	–	–	–	–	5	7	130
379	307	72	399	16	1172	1098	904	226	560	853	
21	17	4	23	4	238	212	180	–	–	–	
54	40	14	55	–	–	–	–	–	–	–	
8	6	2	10	–	–	–	–	–	–	–	
24	15	9	26	–	–	–	–	5	23	12	111
15	8	7	8	–	–	–	–	•	13	8	115
10	9	1	15	–	–	–	–	•	7	13	118
73	37	36	108	1	44	43	38	5	29	16	139
8	5	3	8	–	–	–	–	•	5	4	126
65	53	12	71	2	238	207	152	31	85	75	129
2	1	1	2	–	–	–	–	•	12	4	132
39	28	11	38	1	40	34	27	6	39	28	134
397	312	85	382	5	569	516	330	128	388	318	135
3	3	–	3	–	–	–	–	–	•	•	141
1	1	–	1	–	–	–	–	•	•	•	142
34	29	5	34	–	–	–	–	6	19	23	143
11	6	5	6	–	–	–	–	•	5	4	149
139	100	39	161	2	236	232	171	38	154	494	152
2	2	–	2	–	–	–	–	–	•	11	161
66	52	14	62	1	158	147	101	17	47	66	162
53	41	12	54	1	98	98	57	14	53	48	164
–	–	–	–	–	–	–	–	–	–	–	444
942	702	240	981	13	1383	1277	876	257	882	1128	
27	17	10	29	–	–	–	–	–	–	–	
15	14	1	20	–	–	–	–	–	–	–	
42	34	8	42	–	–	–	–	–	–	–	
31	19	12	27	1	64	55	55	6	24	32	112
16	13	3	14	1	70	54	42	4	16	15	123
1	–	1	–	–	–	–	–	–	•	•	113
16	12	4	15	–	–	–	–	3	6	6	114
21	15	6	22	–	–	–	–	4	14	8	115
4	3	1	3	–	–	–	–	4	3	3	116
21	16	5	22	–	–	–	–	18	27	38	117
7	4	3	4	–	–	–	–	•	13	7	118
47	28	19	38	1	34	34	21	•	17	18	119
27	21	6	25	1	48	47	62	5	21	23	120
19	15	4	24	–	–	–	–	4	17	5	121
10	4	6	4	–	–	–	–	–	8	9	122
99	74	25	106	2	205	190	100	36	103	99	124
12	10	2	10	1	38	37	29	•	3	11	125
6	3	3	4	–	–	–	–	3	6	•	127
4	4	–	4	–	–	–	–	–	•	•	131
40	31	9	36	1	90	85	66	12	51	23	132
53	36	17	45	3	203	157	177	13	59	57	133
11	10	1	10	–	–	–	–	–	5	•	134
51	26	25	39	3	106	96	102	32	40	75	128
17	15	2	21	–	–	–	–	•	9	13	137
91	77	14	111	3	286	249	150	35	146	185	139
42	28	14	32	–	–	–	–	7	6	22	140
77	49	28	64	1	106	80	39	9	25	15	143

Schwaben

Gde Schl. Nr.	VGem Schl. Nr.	Gemeinde	Lohn- und Einkommensteuer								
			Lohn- und Einkommensteuerpflichtige	Gesamtbetrag der Einkünfte		Lohn- und Einkommensteuer		Arbeitnehmer (=Lohnsteuerfälle)		Bruttolohn	
				insgesamt	je Steuerpflichtigen	insgesamt	je Steuerpflichtigen	insgesamt	je 1000 Einwohner	insgesamt	je Arbeitnehmer
			Anzahl	1000 €	€	1000 €	€	Anzahl		1000 €	€
			2007								
			124	125	126	127	128	129	130	131	132
776 Noch Lkr Lindau (Bodensee)											
122		Opfenbach .....	995	30478	30631	4883	4907	995	439	23285	23402
124	737	Röthenbach (Allgäu) .....	873	36443	41744	7612	8719	861	501	20631	23962
125		Scheidegg, M .....	1977	63084	31909	10920	5524	1961	460	46439	23681
126	735	Sigmarszell .....	1399	45040	32195	7365	5265	1436	510	36535	25442
127	738	Stiefenhofen .....	816	22960	28137	3294	4037	770	434	18151	23573
128		Wasserburg (Bodensee) .....	1744	68384	39211	13237	7590	1646	480	45244	27487
129		Weiler-Simmerberg, M .....	2846	84098	29550	12991	4565	2886	435	67858	23513
130	735	Weißensberg .....	1287	49033	38099	8975	6974	1309	487	39228	29968
		Insgesamt	39607	1298879	32794	228256	5763	39491	493	968578	24527
dar. Verwaltungsgemeinschaft(en)											
		737 Argental .....	2740	90910	33179	15426	5630	2673	444	62110	23236
		735 Sigmarszell .....	3552	121586	34230	20572	5792	3629	499	99509	27421
		738 Stiefenhofen .....	1563	45564	29151	6670	4267	1501	436	35560	23691
<b>775 Lkr Neu-Ulm</b>											
111		740 Altenstadt, M .....	2354	70015	29743	10727	4557	2443	512	60075	24591
115		Bellenberg .....	2389	72719	30439	11915	4987	2567	559	66359	25851
118	741	Buch, M .....	1888	57382	30393	8827	4675	1934	529	50082	25896
139		Elchingen .....	4727	187280	39619	37412	7914	5037	545	145135	28814
126	739	Holzheim .....	879	28850	32822	4717	5367	978	549	25613	26189
129		Illertissen, St .....	8267	270605	32733	46525	5628	8673	528	218980	25248
132	740	Kellmünz a.d.Iller, M .....	694	20914	30135	3405	4907	731	541	17465	23892
134		Nersingen .....	4787	147551	30823	23916	4996	5217	565	133342	25554
135		Neu-Ulm, GKSt .....	27409	876706	31986	152339	5558	28768	551	722374	25111
141	741	Oberroth .....	427	12852	30098	1921	4499	434	505	11063	25491
142	740	Osterberg .....	415	13798	33249	2287	5512	413	477	10079	24404
143	739	Pfaffenhofen/Roth, M .....	3451	110452	32006	18164	5263	3613	516	93850	25976
149		Roggenburg .....	1242	39751	32005	6320	5088	1324	489	34546	26092
152		Senden, St .....	11323	373299	32968	65459	5781	12083	544	298933	24740
161	741	Unterroth .....	452	15865	35099	2649	5861	467	481	12245	26221
162		Vöhringen, St .....	6863	205295	29913	34535	5032	7326	560	179364	24483
164		Weißenhorn, St .....	6620	224015	33839	38826	5865	6906	524	187413	27138
444		Gemeindefreie Gebiete .....	-	-	-	-	-	-	-	-	-
		Insgesamt	84187	2727348	32396	469942	5582	88914	542	2266918	25496
dar. Verwaltungsgemeinschaft(en)											
		740 Altenstadt .....	3463	104727	30242	16420	4741	3587	513	87619	24427
		741 Buch .....	2767	86099	31116	13397	4842	2835	517	73390	25887
		739 Pfaffenhofen a.d.Roth .....	4330	139302	32171	22881	5284	4591	523	119463	26021
<b>780 Lkr Oberallgäu</b>											
112		Altusried, M .....	4701	155215	33017	24957	5309	4695	468	120396	25643
123		Bad Hindelang, M .....	2458	66773	27166	9387	3819	2289	470	48518	21196
113	742	Balderschwang .....	139	3099	22293	342	2460	125	541	2067	16536
114		Betzgau .....	1394	50024	35885	9709	6965	1426	516	41511	29110
115		Blaichach .....	2974	80506	27070	12093	4066	3155	551	70302	22283
116	742	Bolsterlang .....	462	12838	27789	1636	3540	408	387	8506	20848
117		Buchenberg, M .....	1868	72646	38890	13867	7423	1851	464	50324	27187
118		Burgberg i.Allgäu .....	1574	53747	34146	9336	5931	1625	519	42046	25874
119		Dietmannsried, M .....	3787	126863	33500	20475	5407	3868	486	101459	26230
120		Durach .....	3348	119369	35654	21288	6358	3468	521	92391	26641
121	742	Fischen i.Allgäu .....	1512	38830	25681	5014	3316	1400	469	28841	20601
122		Haldenwang .....	1769	69191	39113	12862	7271	1864	502	49844	26740
124		Immenstadt/Allgäu, St .....	7254	196992	27156	29520	4069	7479	520	162523	21731
125		Lauben .....	1632	52691	32286	8432	5167	1756	525	43936	25021
127	745	Missen-Wilhams .....	632	16551	26188	2149	3400	620	442	13605	21944
131	742	Obermaiselstein .....	433	10760	24851	1350	3119	418	441	8829	21122
132		Oberstaufer, M .....	3657	112345	30720	19033	5205	3445	473	73838	21433
133		Oberstdorf, M .....	4917	142998	29082	21904	4455	4393	439	89224	20310
134	742	Ofterschwang .....	975	28691	29427	4482	4597	925	453	21094	22804
128		Oy-Mittelberg .....	2116	62558	29564	9533	4505	2022	453	48991	24229
137		Rettenberg .....	2021	69854	34564	12995	6430	1996	475	55478	27795
139		Sonthofen, St .....	11254	318017	28258	48158	4279	11543	548	261099	22620
140		Sulzberg, M .....	2323	78352	33729	12891	5549	2351	507	63356	26949
143		Waltenhofen .....	4366	148032	33906	26135	5986	4500	505	114830	25518



Kommunale Finanzen														Gde Schl. Nr.
Gemeindesteuereinnahmen					Hebesätze			Steuer- ein- nahmen ins- gesamt	Real- steuer- aufbrin- gungs- kraft	Steuer- ein- nahme- kraft	Schlüssel- zuweisungen an die Gemeinden			
ins- gesamt	darunter				Grundsteuer		Gewer- be- steuer							
	Grundsteuer		Gewerbe- steuer (netto)	Gemeindean- teil an der Ein- kommen- und Umsatzsteuer	A	B								
	A	B												
1000 €					%			€ je Einwohner						
2010													2011	
133	134	135	136	137	138	139	140	141	142	143	144	145		
1281	33	176	383	682	340	340	300	559	369	614	186	198	122	
1946	25	162	1137	619	360	360	300	1147	1192	1349	-	-	124	
2967	37	540	856	1407	350	380	300	695	457	725	193	156	125	
1689	31	231	354	1063	330	330	300	605	311	652	125	159	126	
889	45	154	150	491	400	440	320	504	222	476	330	302	127	
2821	25	574	668	1445	340	340	310	810	486	844	77	73	128	
4608	36	591	1792	2110	310	370	320	703	502	746	122	106	129	
1842	10	261	328	1236	280	280	300	689	334	759	49	44	130	
60707	541	10139	18084	30718	344	372	331	760	461	779	137	117		
4214	114	537	1690	1856	382	393	312	709	538	766	181	157		
4828	59	653	1105	2990	317	306	300	669	367	733	66	129		
2142	62	414	396	975	389	414	320	627	298	550	424	375		
3964	42	400	1668	1847	400	300	320	827	627	914	-	72	111	
3615	8	427	1084	2087	350	350	320	787	451	838	36	-	115	
2240	59	257	514	1406	370	330	320	613	303	648	151	131	118	
8396	27	943	2555	4850	290	275	320	914	556	1004	-	10	139	
1038	9	118	74	834	320	300	320	592	154	617	123	76	126	
24302	47	1631	15500	7101	325	325	310	1473	1567	1718	35	-	129	
846	10	126	154	553	370	350	320	629	278	656	40	67	132	
6333	28	881	1329	4073	350	350	320	685	319	718	66	127	134	
48730	118	8119	17200	23192	335	350	350	917	595	949	67	102	135	
566	11	41	217	297	330	310	320	669	451	729	178	135	141	
516	17	73	102	321	420	420	330	606	264	609	111	80	142	
4805	80	625	1316	2772	350	350	350	688	356	705	157	135	143	
1401	49	193	204	952	380	320	330	521	209	542	190	166	149	
16728	25	2657	4709	9300	330	350	380	748	381	748	60	107	152	
917	17	59	525	316	320	300	320	946	896	1067	100	-	161	
9077	24	1484	1683	5862	325	325	320	697	326	739	-	-	162	
11106	72	1462	3791	5747	340	340	340	838	520	878	-	20	164	
-	-	-	-	-	-	-	-	-	-	-	-	-	444	
144581	641	19497	52624	71510	346	338	333	875	584	931	54	73		
5326	69	600	1924	2722	400	321	321	762	516	827	21	72		
3724	86	357	1256	2019	354	322	320	681	431	735	146	109		
5843	89	743	1390	3606	347	341	348	668	316	687	150	123		
6225	146	863	1422	3773	320	355	330	626	311	652	149	141	112	
3886	61	1029	905	1578	300	430	360	800	438	717	260	222	123	
272	10	112	24	57	400	400	400	1138	590	808	660	613	113	
1905	39	227	519	1116	300	330	330	687	376	727	129	70	114	
3943	44	619	883	2335	300	380	370	708	315	697	124	137	115	
730	13	168	187	263	330	330	380	671	395	598	394	348	116	
2481	69	417	443	1540	380	380	380	624	253	614	185	150	117	
2241	16	413	483	1322	350	430	380	719	306	695	123	131	118	
5231	100	709	1217	3194	350	370	330	664	324	687	159	146	119	
5193	31	851	1418	2884	360	360	325	770	442	810	-	11	120	
2096	19	547	501	885	300	360	380	692	394	648	281	246	121	
2996	44	347	991	1610	350	350	350	815	469	839	-	68	122	
10807	64	1922	2998	5525	360	400	345	762	417	752	257	196	124	
2749	17	364	895	1465	350	350	350	826	478	850	-	-	125	
811	30	150	156	380	375	375	375	579	262	506	332	287	127	
815	9	199	215	238	330	350	380	858	506	704	359	260	131	
6405	82	1616	1506	2353	320	420	360	886	479	753	353	302	132	
9920	57	2767	2984	3090	300	450	390	1002	589	834	285	229	133	
1571	19	385	422	654	330	350	330	758	500	760	172	49	134	
2774	59	497	499	1448	380	380	360	624	266	565	292	274	128	
2291	77	400	298	1379	400	380	340	538	204	510	260	227	137	
18926	48	2932	7253	8409	400	400	380	905	548	871	144	145	139	
3612	50	363	1317	1877	300	300	320	769	523	843	47	45	140	
6777	80	870	2376	3432	325	325	335	763	499	812	99	78	143	

Schwaben

Gde Schl. Nr.	VGem Schl. Nr.	Gemeinde	Gebiet										darunter (Sp. 1) Siedlungs- und Verkehrsfläche
			Fläche am 31. Dezember 2010	davon wurden genutzt als									
				Gebäude- und Frei- fläche	Betriebs- fläche	Er- holungs- fläche	Verkehrsfläche		Land- wirt- schaft- fläche	Wald- fläche	Wasser- fläche	Flächen anderer Nutzung	
							ins- gesamt	dar. Straßen, Wege, Plätze					
km²	ha (10 000 m²)												
1	2	3	4	5	6	7	8	9	10	11			
780 Noch Lkr Oberallgäu													
144	745	Weitnau, M .....	65,22	205	5	54	219	219	3033	2953	50	4	483
145		Wertach, M .....	45,64	96	17	11	101	101	1840	2389	80	30	211
146		Wiggensbach, M .....	31,82	166	1	25	93	93	1945	935	14	4	286
147		Wildpoldsried .....	21,36	88	3	7	80	60	1392	556	10	1	177
444		Gemeindefreie Gebiete .....	12,03	0	-	-	5	5	5	1187	6	-	5
		Insgesamt	1528,02	5132	238	464	3597	3325	73717	55227	2718	11708	9299
dar. Verwaltungsgemeinschaft(en)													
	742	Hörnergruppe .....	120,18	251	13	56	166	157	5567	5594	156	215	481
		Sitz: Fischen i.Allgäu .....											
	745	Weitnau .....	100,19	263	6	58	268	268	5207	4134	78	4	596
<b>777 Lkr Ostallgäu</b>													
111	752	Aitrang .....	30,72	90	6	6	84	71	2268	578	37	2	185
114	753	Baisweil .....	26,29	70	6	1	83	83	1673	779	10	8	157
118	752	Bidingen .....	36,32	83	5	3	75	75	2239	1204	18	4	164
112	752	Biessenhofen .....	27,02	177	15	15	131	114	1502	748	102	13	333
121	748	Buchloe, St .....	36,17	385	22	24	282	240	2438	415	43	9	710
124	753	Eggenthal .....	28,12	70	8	2	59	59	1790	873	8	1	133
125	756	Eisenberg .....	13,62	48	6	3	39	36	1039	215	11	1	90
128	753	Friesenried .....	22,23	64	5	3	57	57	1370	720	3	1	125
129		Füssen, St .....	43,50	401	22	55	205	199	1832	1098	582	155	681
130		Germaringen .....	22,88	159	44	9	132	132	1627	313	1	3	304
131	755	Görisried .....	23,14	78	2	2	44	44	1354	778	44	12	125
138	754	Günzach .....	23,49	71	6	2	86	57	1634	545	3	1	163
173		Halblech .....	125,46	168	12	10	146	146	3599	6620	410	1580	329
135	756	Hopferau .....	13,16	44	9	0	44	37	1136	74	9	1	89
139	749	Irsee, M .....	17,47	69	0	4	42	42	850	771	9	3	115
140	748	Jengen .....	33,75	125	10	4	148	135	2448	602	31	9	285
141	751	Kaltental, M .....	22,14	87	8	4	68	68	1509	531	6	1	165
144	755	Kraftsried .....	16,23	39	6	0	60	60	1039	473	4	0	101
145	748	Lamerdingen .....	34,25	119	2	7	135	114	2754	369	33	4	263
147		Lechbruck am See .....	17,27	109	4	61	50	50	1188	252	57	6	224
149	756	Lengenwang .....	19,62	65	5	4	44	37	1512	315	14	1	114
151		Marktoberdorf, St .....	95,23	616	90	39	371	354	5771	2476	138	22	1045
152		Mauerstetten .....	16,57	118	2	6	62	62	1032	435	2	1	188
153		Nesselwang, M .....	29,53	138	10	6	80	71	1657	1000	51	12	227
154	754	Obergünzburg, M .....	46,70	215	11	22	130	129	3243	1030	10	9	376
155	751	Oberostendorf .....	21,04	78	14	3	75	75	1612	310	6	6	169
157	751	Osterzell .....	10,80	36	2	0	30	30	741	267	3	2	67
158	749	Pforzen .....	23,70	111	22	16	88	80	1505	570	35	22	226
159		Pfronten .....	62,28	262	28	9	121	109	2256	3292	72	188	398
183	772	Rettenbach a.Auerberg .....	12,90	48	1	1	28	28	697	510	5	0	78
164	749	Rieden .....	8,41	55	2	57	44	35	506	128	40	8	158
163	770	Rieden am Forgensee .....	13,17	54	1	8	54	54	725	299	176	1	116
165		Ronsberg, M .....	16,53	73	3	3	53	53	1066	446	7	2	132
166	770	Roßhaupten .....	39,05	97	2	6	99	99	2244	1320	133	4	204
167	752	Ruderathofen .....	33,52	90	5	13	129	96	1963	1125	25	2	234
168	756	Rückholz .....	17,23	47	1	-	41	41	1271	297	67	0	88
169		Schwangau .....	76,03	121	4	71	99	99	1890	2867	1493	1058	293
170	756	Seeg .....	50,08	126	25	5	116	106	3711	972	52	1	251
171	772	Stöten a.Auerberg .....	40,75	88	4	2	94	94	2493	1362	28	5	187
172	751	Stöttwang .....	19,79	81	3	5	65	65	1223	591	10	1	151
175	755	Unterthingau, M .....	45,23	128	15	8	130	124	2748	1443	49	3	269
176	754	Untrasried .....	25,75	76	1	5	64	64	1900	526	3	0	146
177	748	Waal, M .....	27,94	106	8	2	83	83	1813	756	23	3	196
179	756	Wald .....	17,97	48	64	3	48	48	1276	335	23	1	100
182	751	Westendorf .....	11,93	87	17	0	50	50	916	116	6	-	138
		Insgesamt	1394,96	5420	534	510	4170	3906	81061	40744	3894	3164	10290

Bevölkerungsstand																	Gde Schl. Nr.
Bevölkerung am				Bevöl- kerungs- zu- bzw. -ab- nahme (-) in % 2010 gegenüber		Einwohner je km²		Von der Bevölkerung am 31. Dezember 2010 waren ... Jahre alt									
27. Mai 1970	25. Mai 1987	31. Dezember 2010						1970	2010	unter 6	6 bis unter 15	15 bis unter 18	18 bis unter 25	25 bis unter 30	30 bis unter 50	50 bis unter 65	
		ins- gesamt	darunter männ- lich	1970	1987												
Gebietsstand 1. Januar 1994				Gebietsstand 1.1.1994													
12	13	14	15	16	17	18	19	20	21	22	23	24	25	26	27		
4395	3873	5116	2552	16,4	32,1	67	78	270	485	209	413	252	1447	1039	1001	144	
1558	1872	2504	1255	60,7	33,8	34	55	123	234	95	267	124	749	484	428	145	
2586	3468	4795	2382	85,4	38,3	81	151	265	493	174	365	280	1440	944	834	146	
1668	1917	2531	1244	51,7	32,0	78	118	162	273	94	180	117	782	457	466	147	
-	-	-	-	-	-	-	-	-	-	-	-	-	-	-	-	444	
119625	128665	149926	73280	25,3	16,5	78	98	7311	13946	5275	11969	7585	42512	29764	31564		
5898	6020	7406	3670	25,6	23,0	49	62	337	601	259	609	395	2175	1445	1585		
5534	5008	6526	3290	17,9	30,3	55	65	345	640	265	527	317	1855	1307	1270		
1632	1757	1993	1013	22,1	13,4	53	65	100	209	76	171	84	563	429	361	111	
1093	1127	1296	655	18,6	15,0	42	49	67	132	60	120	74	360	244	239	114	
1477	1383	1668	868	12,9	20,6	41	46	99	206	84	154	62	485	316	262	118	
3207	3806	3981	2001	24,1	4,6	119	147	198	384	144	290	202	1089	808	866	112	
7845	8640	12104	5902	54,3	40,1	217	335	571	1260	445	1090	669	3507	2372	2190	121	
1124	1186	1288	680	14,6	8,6	40	46	86	127	54	112	85	344	294	186	124	
742	870	1167	594	57,3	34,1	54	86	55	140	41	100	58	340	225	208	125	
1261	1399	1480	741	17,4	5,8	57	67	75	170	52	135	69	380	325	274	128	
11722	13212	14213	6773	21,3	7,6	269	327	717	1136	382	1040	870	3740	2799	3529	129	
2388	2814	3759	1901	57,4	33,6	104	164	199	363	171	343	200	1092	806	585	130	
873	1011	1273	658	45,8	25,9	38	55	72	158	44	107	61	374	228	229	131	
1259	1235	1490	753	18,3	20,6	54	63	78	168	55	128	94	443	278	246	138	
2797	3115	3433	1704	22,7	10,2	22	27	185	310	116	258	148	918	707	791	173	
724	972	1080	567	49,2	11,1	55	82	61	111	41	97	70	302	206	192	135	
1324	1248	1412	675	6,6	13,1	76	81	75	145	50	105	63	411	238	325	139	
1612	1709	2367	1205	46,8	38,5	48	70	120	262	112	216	107	734	464	352	140	
1260	1232	1609	807	27,7	30,6	57	73	64	186	74	148	86	450	322	279	141	
627	722	745	372	18,8	3,2	39	46	55	71	26	65	55	197	151	125	144	
1604	1589	1795	898	11,9	13,0	47	52	97	181	77	149	101	529	379	282	145	
2158	2248	2541	1245	17,7	13,0	125	147	149	232	73	168	119	665	506	629	147	
1131	1226	1366	716	20,8	11,4	58	70	75	150	71	130	88	381	256	215	149	
15040	15909	18199	8935	21,0	14,4	158	191	971	1820	646	1456	920	5029	3419	3938	151	
1700	2355	3041	1503	78,9	29,1	103	184	172	332	129	248	113	850	564	633	152	
2765	3068	3487	1651	26,1	13,7	94	118	177	288	119	310	182	1043	642	726	153	
5006	5476	6316	3119	26,2	15,3	107	135	333	631	232	543	361	1697	1267	1252	154	
1033	1158	1311	653	26,9	13,2	49	62	73	140	49	102	74	360	295	218	155	
607	615	644	340	6,1	4,7	56	60	25	73	34	53	35	176	136	112	157	
1499	1714	2124	1060	41,7	23,9	63	90	134	265	73	168	94	633	397	360	158	
6595	7058	7933	3823	20,3	12,4	106	127	418	657	258	618	443	2252	1518	1769	159	
559	576	810	424	44,9	40,6	43	63	49	97	42	59	44	271	106	142	183	
1442	1431	1265	618	-12,3	-11,6	172	150	77	115	48	100	67	343	246	269	164	
794	991	1247	616	57,1	25,8	60	95	53	116	47	97	74	364	269	227	163	
1665	1623	1629	840	-2,2	0,4	101	99	88	170	67	144	66	456	291	347	165	
1547	1768	2120	1034	37,0	19,9	40	54	123	220	59	184	129	584	445	376	166	
1504	1425	1725	849	14,7	21,1	45	51	90	210	76	126	65	512	304	342	167	
600	726	790	410	31,7	8,8	35	46	32	65	30	78	55	234	161	135	168	
2859	3075	3360	1652	17,5	9,3	38	44	149	235	109	219	181	1018	709	740	169	
2318	2276	2804	1377	21,0	23,2	46	56	140	308	122	271	170	774	554	465	170	
1851	1748	1834	920	-0,9	4,9	45	45	90	199	77	194	87	517	351	319	171	
995	1350	1817	935	82,6	34,6	50	92	87	228	89	158	78	521	364	292	172	
2133	2354	2767	1420	29,7	17,5	47	61	172	313	100	268	140	825	511	438	175	
1131	1231	1528	801	35,1	24,1	44	59	106	167	53	126	89	452	306	229	176	
1737	1784	2198	1097	26,5	23,2	62	79	130	220	73	159	80	680	401	455	177	
857	946	1056	549	23,2	11,6	48	59	59	132	42	81	55	333	188	166	179	
1038	1389	1816	913	75,0	30,7	87	152	90	210	82	168	83	531	356	296	182	
105135	114547	133881	66267	27,3	16,9	75	96	7036	13312	4904	11056	7050	37759	26153	26611		

Schwaben

Gde Schl. Nr.	VGem Schl. Nr.	Gemeinde	Bevölkerungsbewegung									Bildungs			
			Lebendgeborene		Gestorbene		Geburten- bzw. Sterbefall-überschuss (-)	Zugezogene		Fortgezogene		Wanderungs-gewinn bzw. -verlust (-)	Kindertageseinrichtungen		
			2009	2010	2009	2010		2009	2010	2009	2010		2009	2010	Plätze
							insgesamt					von 3 bis unter 6 Jahren			
												am 1. März 2010			
												38	39	40	
780 Noch Lkr Oberallgäu															
144	745	Weitnau, M .....	33	33	48	57	-24	286	290	295	300	-10	172	153	121
145		Wertach, M .....	18	22	21	23	-1	165	259	175	180	79	93	80	56
146		Wiggensbach, M .....	45	36	41	42	-6	278	279	236	266	13	187	166	121
147		Wildpoldsried .....	24	23	16	15	8	79	103	108	113	-10	100	97	76
444		Gemeindefreie Gebiete .....	-	-	-	-	-	-	-	-	-	-	-	-	-
		Insgesamt	1139	1149	1463	1434	-285	8895	8887	8907	8828	59	5411	4676	3360
dar. Verwaltungsgemeinschaft(en)															
	742	Hörnergruppe .....	59	42	49	45	-3	642	630	613	588	42	249	204	154
		Sitz: Fischen i.Allgäu .....													
	745	Weitnau .....	44	46	59	65	-19	348	354	368	359	-5	222	195	155
<b>777 Lkr Ostallgäu</b>															
111	752	Aitrang .....	14	18	12	14	4	93	92	116	102	-10	75	62	48
114	753	Baisweil .....	10	10	10	8	2	46	53	31	57	-4	66	49	35
118	752	Bidingen .....	12	10	8	14	-4	44	45	62	60	-15	56	58	47
112	752	Biessenhofen .....	32	30	37	28	2	301	198	187	348	-150	122	120	95
121	748	Buchloe, St .....	79	71	86	89	-18	705	642	640	633	9	458	376	266
124	753	Eggenthal .....	19	6	14	13	-7	54	58	54	62	-4	50	44	34
125	756	Eisenberg .....	7	11	10	3	8	59	73	74	94	-21	53	46	20
128	753	Friesenried .....	9	7	13	9	-2	54	57	56	54	3	50	43	35
129		Füssen, St .....	125	117	209	198	-81	1078	1055	981	1007	48	467	435	300
130		Germeringen .....	29	38	24	27	11	195	200	249	219	-19	152	139	85
131	755	Görisried .....	6	19	17	11	8	66	80	62	82	-2	50	46	38
138	754	Günzach .....	12	20	10	11	9	97	82	80	89	-7	50	38	28
173		Halblech .....	28	32	36	22	10	154	142	164	166	-24	150	107	88
135	756	Hopferau .....	13	8	9	8	-	62	64	61	79	-15	50	33	30
139	749	Irsee, M .....	6	13	16	11	2	102	112	85	92	20	75	58	47
140	748	Jengen .....	19	20	9	10	10	159	122	156	114	8	110	88	57
141	751	Kaltental, M .....	9	10	11	12	-2	61	83	71	85	-2	75	53	40
144	755	Kraftsried .....	8	15	7	5	10	32	38	27	41	-3	-	-	-
145	748	Lamerdingen .....	12	19	12	20	-1	73	93	73	89	4	53	37	30
147		Lechbruck am See .....	32	24	30	30	-6	140	139	113	132	7	75	73	67
149	756	Langenwang .....	11	10	10	11	-1	68	48	70	45	3	50	39	27
151		Marktoberdorf, St .....	157	144	214	200	-56	807	760	786	694	66	732	678	428
152		Mauerstetten .....	20	21	28	30	-9	195	176	147	153	23	125	131	93
153		Nesselwang, M .....	28	23	45	53	-30	184	182	158	184	-2	110	87	76
154	754	Obergünzburg, M .....	49	40	76	75	-35	247	307	313	240	67	200	201	160
155	751	Oberostendorf .....	10	10	9	7	3	64	70	55	68	2	50	48	38
157	751	Osterzell .....	5	3	10	6	-3	30	27	37	27	-	37	26	12
158	749	Pforzen .....	17	20	12	17	3	120	122	127	125	-3	100	92	72
159		Pfronten .....	54	67	73	81	-14	442	440	415	391	49	335	318	202
183	772	Rettenbach a.Auerberg .....	7	10	3	9	1	36	26	25	24	2	50	22	15
164	749	Rieden .....	16	7	13	9	-2	91	83	102	110	-27	63	56	39
163	770	Rieden am Forgensee .....	9	7	12	9	-2	86	106	102	94	12	50	33	28
165		Ronsberg, M .....	16	14	10	13	1	83	58	96	59	-1	75	64	40
166	770	Roßhaupten .....	27	18	18	19	-1	101	106	138	113	-7	75	72	59
167	752	Ruderatshofen .....	10	16	28	14	2	89	93	122	95	-2	67	61	48
168	756	Rückholz .....	8	1	2	6	-5	48	31	44	51	-20	27	22	18
169		Schwangau .....	14	21	36	35	-14	337	347	351	312	35	132	98	86
170	756	Seeg .....	17	17	39	37	-20	135	118	132	105	13	140	130	82
171	772	Stötten a.Auerberg .....	17	13	22	15	-2	51	74	62	60	14	55	40	34
172	751	Stöttwang .....	17	11	12	12	-1	126	108	114	106	2	75	56	42
175	755	Unterthingau, M .....	22	23	16	15	8	141	140	135	121	19	126	111	86
176	754	Untrasried .....	19	16	12	13	3	83	42	62	70	-28	55	46	33
177	748	Waal, M .....	13	19	32	30	-11	118	104	101	111	-7	104	91	76
179	756	Wald .....	11	9	10	9	-	22	50	27	35	15	28	27	16
182	751	Westendorf .....	15	17	14	17	-	134	84	125	90	-6	80	64	45
		Insgesamt	1070	1055	1336	1285	-230	7413	7130	7188	7088	42	5178	4518	3245

wesen											Erwerbstätigkeit				Gde Schl. Nr.
Volksschulen			Realschulen einschl. Realsch. z. sonderpädagog. Förderung			Gymnasien			Berufsschulen		Sozialversicherungspflichtig Beschäftigte am Arbeitsort				
Schu- len	Schüler	Lehrer	Schu- len	Schüler	Lehrer	Schu- len	Schüler	Lehrer	Schu- len	Schüler	ins- gesamt	männ- lich	weib- lich	Aus- länder	
am 1. Oktober 2010									am 20. Okt. 2010		am 30. Juni 2010				
41	42	43	44	45	46	47	48	49	50	51	52	53	54	55	
2	319	22	-	-	-	-	-	-	-	-	648	356	292	35	144
1	91	5	-	-	-	-	-	-	-	-	539	324	215	34	145
1	195	11	-	-	-	-	-	-	-	-	1406	885	521	124	146
1	104	6	-	-	-	-	-	-	-	-	341	201	140	25	147
-	-	-	-	-	-	-	-	-	-	-	-	-	-	-	444
46	8913	573	3	1818	102	3	2289	149	1	2041	41196	22117	19079	3076	
2	220	15	-	-	-	-	-	-	-	-	1809	869	940	134	
3	395	27	-	-	-	-	-	-	-	-	794	440	354	40	
1	167	10	-	-	-	-	-	-	-	-	271	165	106	8	111
-	-	-	-	-	-	-	-	-	-	-	64	39	25	-	114
1	80	4	-	-	-	-	-	-	-	-	125	78	47	3	118
2	310	23	-	-	-	-	-	-	-	-	1411	976	435	73	112
3	915	64	1	913	50	-	-	-	-	-	3647	2139	1508	268	121
-	-	-	-	-	-	-	-	-	-	-	209	138	71	24	124
1	110	8	-	-	-	-	-	-	-	-	192	83	109	20	125
2	266	16	-	-	-	-	-	-	-	-	112	69	43	6	128
2	918	54	1	866	46	1	619	40	-	-	5513	2221	3292	661	129
1	594	39	-	-	-	-	-	-	-	-	587	320	267	40	130
-	-	-	-	-	-	-	-	-	-	-	191	119	72	13	131
-	-	-	-	-	-	-	-	-	-	-	363	278	85	20	138
2	143	8	-	-	-	-	-	-	-	-	1221	828	393	58	173
-	-	-	-	-	-	-	-	-	-	-	247	159	88	14	135
1	61	4	-	-	-	-	-	-	-	-	179	68	111	13	139
1	105	5	-	-	-	-	-	-	-	-	208	111	97	8	140
-	-	-	-	-	-	-	-	-	-	-	166	85	81	4	141
-	-	-	-	-	-	-	-	-	-	-	227	136	91	12	144
-	-	-	-	-	-	-	-	-	-	-	180	112	68	•	145
1	88	7	-	-	-	-	-	-	-	-	673	298	375	50	147
1	54	3	-	-	-	-	-	-	-	-	319	237	82	11	149
5	1379	88	1	972	56	1	1056	73	1	1337	8210	5360	2850	481	151
1	145	9	-	-	-	-	-	-	-	-	1366	884	482	76	152
1	106	8	-	-	-	-	-	-	-	-	1282	720	562	90	153
2	664	40	1	684	35	-	-	-	-	-	1201	574	627	48	154
-	-	-	-	-	-	-	-	-	-	-	208	117	91	8	155
-	-	-	-	-	-	-	-	-	-	-	51	36	15	3	157
1	160	12	-	-	-	-	-	-	-	-	270	178	92	21	158
2	499	32	-	-	-	-	-	-	-	-	3455	2267	1188	325	159
-	-	-	-	-	-	-	-	-	-	-	264	174	90	3	183
-	-	-	-	-	-	-	-	-	-	-	105	52	53	3	164
-	-	-	-	-	-	-	-	-	-	-	540	404	136	86	163
1	78	6	-	-	-	-	-	-	-	-	1233	946	287	47	165
2	365	25	-	-	-	-	-	-	-	-	390	207	183	15	166
-	-	-	-	-	-	-	-	-	-	-	296	184	112	9	167
-	-	-	-	-	-	-	-	-	-	-	120	78	42	5	168
-	-	-	-	-	-	1	826	53	-	-	1235	505	730	198	169
1	132	8	-	-	-	-	-	-	-	-	506	260	246	15	170
1	105	7	-	-	-	-	-	-	-	-	151	96	55	•	171
-	-	-	-	-	-	-	-	-	-	-	162	94	68	7	172
2	348	25	-	-	-	-	-	-	-	-	464	307	157	18	175
-	-	-	-	-	-	-	-	-	-	-	132	69	63	8	176
1	90	7	-	-	-	-	-	-	-	-	348	209	139	22	177
-	-	-	-	-	-	-	-	-	-	-	92	54	38	4	179
1	307	21	-	-	-	-	-	-	-	-	302	215	87	24	182
40	8189	533	4	3435	187	3	2501	166	1	1337	38488	22649	15839	2825	

Schwaben

Gde Schl. Nr.	VGem Schl. Nr.	Gemeinde	Noch: Erwerbstätigkeit										
			Sozialversicherungspflichtig Beschäftigte am Arbeitsort						Sozialversicherungspflichtig Beschäftigte am Wohnort				Pendler-saldo
			darunter im Wirtschaftsbereich					darunter (Sp. 52)		darunter			
			Land- und Forstwirtschaft, Fischerei	Produzierendes Gewerbe	Handel, Verkehr, Gastgewerbe	Unternehmensdienstleister	öffentl. u. priv. Dienstleister	Einpendler		insgesamt	Auspendler		
								Anzahl	%		Anzahl	%	Anzahl
am 30. Juni 2010													
			56	57	58	59	60	61	62	63	64	65	66
780 Noch Lkr Oberallgäu													
144	745	Weitnau, M .....	14	319	102	54	159	318	49,1	1775	1445	81,4	-1127
145		Wertach, M .....	20	253	110	32	124	298	55,3	816	575	70,5	-277
146		Wiggensbach, M .....	3	1005	196	72	130	1006	71,6	1748	1348	77,1	-342
147		Wildpoldsried .....	63	46	80	110	42	234	68,6	829	722	87,1	-488
444		Gemeindefreie Gebiete .....	-	-	-	-	-	-	-	-	-	-	-
		Insgesamt	517	16746	11610	4159	8162	26157	63,5	52145	37106	71,2	-10949
dar. Verwaltungsgemeinschaft(en)													
	742	Hörnergruppe .....	•	243	1206	•	•	1250	69,1	2314	1755	75,8	-505
		Sitz: Fischen i.Allgäu .....											
	745	Weitnau .....	22	408	119	64	181	373	47,0	2235	1814	81,2	-1441
<b>777 Lkr Ostallgäu</b>													
111	752	Aitrang .....	•	151	67	•	40	191	70,5	666	586	88,0	-395
114	753	Baisweil .....	6	38	•	•	12	32	50,0	442	410	92,8	-378
118	752	Bidingen .....	6	75	11	17	16	63	50,4	613	551	89,9	-488
112	752	Biessenhofen .....	9	955	283	37	127	1099	77,9	1430	1118	78,2	-19
121	748	Buchloe, St .....	12	1644	1112	214	665	2455	67,3	4353	3161	72,6	-706
124	753	Eggenthal .....	4	153	6	28	18	139	66,5	444	374	84,2	-235
125	756	Eisenberg .....	•	69	98	•	23	126	65,6	388	322	83,0	-196
128	753	Friesenried .....	6	45	22	20	19	71	63,4	536	495	92,4	-424
129		Füssen, St .....	4	1086	1793	595	2031	2942	53,4	4739	2168	45,7	774
130		Germaringen .....	21	256	203	27	80	447	76,1	1393	1253	89,9	-806
131	755	Görisried .....	•	114	17	•	52	91	47,6	459	359	78,2	-268
138	754	Günzach .....	•	313	29	•	13	271	74,7	497	405	81,5	-134
173		Halblech .....	15	918	96	45	147	724	59,3	1119	622	55,6	102
135	756	Hopferau .....	•	159	43	•	15	178	72,1	356	287	80,6	-109
139	749	Irsee, M .....	•	•	95	17	25	137	76,5	400	358	89,5	-221
140	748	Jengen .....	4	52	110	11	31	154	74,0	840	786	93,6	-632
141	751	Kaltental, M .....	•	88	25	35	•	109	65,7	617	560	90,8	-451
144	755	Kraftsried .....	•	223	-	-	•	181	79,7	275	229	83,3	-48
145	748	Lamerdingen .....	14	85	26	15	40	111	61,7	653	584	89,4	-473
147		Lechbruck am See .....	•	265	158	•	200	397	59,0	857	581	67,8	-184
149	756	Lengenwang .....	•	265	•	21	17	208	65,2	491	380	77,4	-172
151		Marktoberdorf, St .....	25	4454	1480	572	1679	4905	59,7	6301	2996	47,5	1909
152		Mauerstetten .....	4	816	389	41	116	1188	87,0	993	815	82,1	373
153		Nesselwang, M .....	•	730	239	•	202	820	64,0	1221	759	62,2	61
154	754	Obergünzburg, M .....	13	481	246	119	342	668	55,6	2285	1752	76,7	-1084
155	751	Oberostendorf .....	•	88	35	61	•	165	79,3	469	426	90,8	-261
157	751	Osterzell .....	3	•	25	•	10	35	68,6	236	220	93,2	-185
158	749	Pforzen .....	4	156	51	12	47	203	75,2	781	714	91,4	-511
159		Pfronten .....	•	1985	586	•	673	1938	56,1	2724	1207	44,3	731
183	772	Rettenbach a.Auerberg .....	-	154	36	•	•	204	77,3	232	172	74,1	32
164	749	Rieden .....	-	44	38	•	•	81	77,1	479	455	95,0	-374
163	770	Rieden am Foggensee .....	•	447	51	•	36	420	77,8	418	298	71,3	122
165		Ronsberg, M .....	-	1156	42	•	•	951	77,1	606	324	53,5	627
166	770	Roßhaupten .....	4	148	172	22	44	193	49,5	808	611	75,6	-418
167	752	Ruderatshofen .....	17	152	74	9	44	229	77,4	556	489	87,9	-260
168	756	Rückholz .....	•	89	21	•	•	69	57,5	305	254	83,3	-185
169		Schwangau .....	7	112	642	49	425	794	64,3	1026	585	57,0	209
170	756	Seeg .....	10	186	95	84	131	264	52,2	1024	782	76,4	-518
171	772	Stötten a.Auerberg .....	•	59	50	•	22	80	53,0	658	587	89,2	-507
172	751	Stöttwang .....	4	86	21	34	17	110	67,9	634	582	91,8	-472
175	755	Unterthingau, M .....	7	266	100	24	67	311	67,0	997	844	84,7	-533
176	754	Untrasried .....	3	85	11	8	25	76	57,6	574	518	90,2	-442
177	748	Waal, M .....	5	211	26	23	83	246	70,7	735	633	86,1	-387
179	756	Wald .....	•	29	43	•	9	48	52,2	428	384	89,7	-336
182	751	Westendorf .....	•	126	72	•	81	226	74,8	670	594	88,7	-368
		Insgesamt	275	19063	8760	2601	7782	24350	63,3	46728	32590	69,7	-8240

Land- und Forstwirtschaft												
Landwirtschaftliche Betriebe mit einer landwirtschaftlich genutzten Fläche von ... ha								Viehbestand am 1. März 2010				Gde Schl. Nr.
unter 5	5	10	20	50	100 oder mehr	ins-gesamt	darunter 5 oder mehr ha LF	Rinder		Schweine	Schafe	
	bis unter							ins-gesamt	darunter Milch-kühe			
	10	20	50	100								
2010												
67	68	69	70	71	72	73	74	75	76	77	78	
2	13	31	50	6	-	102	100	4101	2033	•	42	144
1	3	12	24	6	-	46	45	1838	777	•	•	145
2	10	23	27	7	-	69	67	3664	1774	-	74	146
2	5	20	28	4	-	59	57	2964	1545	•	•	147
-	-	-	-	-	-	-	-	-	-	-	-	444
52	316	716	920	190	12	2206	2154	86863	41716	3176	3250	
8	48	55	43	13	1	168	160	4476	1559	52	•	
3	16	57	80	9	-	165	162	5786	2863	7	•	
5	5	16	33	10	-	69	64	4112	2073	10	126	111
1	7	14	24	7	2	55	54	3622	1813	-	•	114
1	6	17	27	15	-	66	65	3473	1826	6	49	118
1	5	8	21	8	1	44	43	2560	1307	-	•	112
2	6	8	19	15	3	53	51	3172	1582	•	•	121
2	2	22	29	5	-	60	58	3256	1712	-	-	124
1	2	18	12	3	-	36	35	1681	847	12	•	125
-	3	16	21	5	-	45	45	2639	1431	•	•	128
1	6	11	18	7	1	44	43	1977	888	62	12	129
1	3	16	24	13	1	58	57	3781	•	156	523	130
-	2	7	21	8	-	38	38	2336	1109	•	-	131
1	3	14	26	9	-	53	52	4041	2085	-	46	138
1	14	23	41	10	-	89	88	4108	1858	•	•	173
-	3	12	33	1	-	49	49	2592	1318	-	•	135
1	2	6	17	3	1	30	29	1790	877	7	81	139
1	5	20	30	10	2	68	67	4003	1859	•	•	140
-	6	16	26	5	-	53	53	2746	1348	23	•	141
1	3	10	19	2	-	35	34	1615	791	-	58	144
4	5	15	23	19	1	67	63	3814	•	1914	58	145
1	3	7	17	-	-	28	27	953	453	•	•	147
1	10	27	29	3	-	70	69	3278	1614	8	•	149
4	17	59	96	17	2	195	191	10169	5130	21	546	151
1	1	9	13	6	-	30	29	1958	842	•	•	152
1	7	22	18	4	-	52	51	1729	840	7	44	153
5	6	32	50	15	2	110	105	7169	3750	•	323	154
3	3	6	25	9	1	47	44	3020	1376	1484	•	155
-	2	6	9	5	-	22	22	1242	679	-	-	157
3	3	10	15	8	1	40	37	2351	1127	-	•	158
2	10	14	20	4	-	50	48	1362	602	•	734	159
-	4	15	11	1	-	31	31	1158	639	-	•	183
-	-	3	10	1	-	14	14	1060	570	-	•	164
1	4	10	9	1	-	25	24	1021	545	-	•	163
-	4	7	22	2	-	35	35	2015	978	•	-	165
-	5	9	37	11	-	62	62	4416	2028	•	34	166
2	5	10	26	11	-	54	52	3565	1809	•	•	167
1	1	23	25	5	-	55	54	2767	1469	•	•	168
-	7	10	17	3	-	37	37	1177	535	•	•	169
1	14	49	68	4	-	136	135	6083	3253	62	•	170
-	16	42	39	4	-	101	101	4241	2269	7	•	171
3	2	10	12	8	1	36	33	2520	1339	•	•	172
1	11	26	33	12	1	84	83	4839	2170	6	56	175
-	8	25	27	4	1	65	65	3536	1832	•	27	176
-	9	4	21	9	-	43	43	2770	1439	208	•	177
-	6	17	26	-	-	49	49	2007	1091	31	92	179
1	2	2	13	2	-	20	19	1168	547	94	•	182
55	248	723	1152	304	21	2503	2448	134892	67414	4290	3492	

Schwaben

Gde Schl. Nr.	VGem Schl. Nr.	Gemeinde	Gewerbe- anzeigen		Verarbeitendes Gewerbe sowie Bergbau und Gewinnung von Steinen und Erden			Umwelt							
			An- mel- dun- gen	Ab- mel- dun- gen	Be- trie- be	Be- schäf- tigte	Brutto- entgelte	Wasser- versorgung		Kanali- sation		Klär- anlagen		Wasser- ge- winnung	Wasser- pro-Kopf- Verbrauch
								Angeschlossenene Einwohner							
			insgesamt		am 30. September		1000 €		Anzahl	%	Anzahl	%	Anzahl	%	
			2010					2007							
79	80	81	82	83	84	85	86	87	88	89	90	91			
780 Noch Lkr Oberallgäu															
144	745	Weitnau, M .....	61	64	1	•	•	5134	98,8	4544	87,5	4544	87,5	404	136,6
145		Wertach, M .....	29	36	2	•	•	2290	93,2	2395	97,4	2395	97,4	174	136,4
146		Wiggensbach, M .....	55	36	4	926	34339	3188	68,2	3556	76,0	3556	76,0	232	133,2
147		Wildpoldsried .....	29	26	-	-	-	1968	77,4	1949	76,7	1949	76,7	112	111,4
444		Gemeindefreie Gebiete .....	-	-	-	-	-	-	-	-	-	-	-	-	-
		Insgesamt	1721	1465	73	11178	430461	141548	94,0	135478	90,0	135465	98,9	18299	142,2
dar. Verwaltungsgemeinschaft(en)															
	742	Hörnergruppe .....	110	101	-	-	-	7213	99,6	7024	96,9	7024	96,9	1019	135,2
		Sitz: Fischen i.Allgäu .....													
	745	Weitnau .....	78	74	1	•	•	6539	98,8	5638	85,2	5638	85,2	550	123,6
777 Lkr Ostallgäu															
111	752	Aitrang .....	27	18	-	-	-	1457	71,2	1457	71,2	1457	71,2	196	129,7
114	753	Baisweil .....	14	10	-	-	-	1281	98,8	1236	95,4	1236	95,4	158	139,0
118	752	Bidingen .....	11	8	-	-	-	1700	100,0	1610	94,7	1610	94,7	150	146,7
112	752	Biessenhofen .....	34	24	3	742	28267	4030	99,8	3912	96,9	3912	96,9	989	136,6
121	748	Buchloe, St .....	115	114	4	941	27976	11971	99,6	11914	99,1	11914	99,1	778	120,4
124	753	Eggenthal .....	12	6	1	•	•	1230	96,0	935	73,0	934	72,9	1330	144,8
125	756	Eisenberg .....	10	18	-	-	-	1225	100,0	1009	82,4	1009	82,4	160	118,5
128	753	Friesenried .....	11	3	-	-	-	1449	97,8	1321	89,2	1321	89,2	187	138,0
129		Füssen, St .....	217	171	7	830	30032	14099	99,8	13818	97,8	13818	97,8	1227	136,8
130		Germeringen .....	48	30	1	•	•	3779	100,0	3694	97,8	3694	97,8	-	171,8
131	755	Görisried .....	14	9	1	•	•	1257	99,5	1002	79,3	937	74,2	126	135,1
138	754	Günzach .....	19	12	1	•	•	1121	75,9	1221	82,7	1071	72,5	44	144,2
173		Halblech .....	35	28	6	709	26793	3464	98,4	3390	96,3	3390	96,3	386	174,0
135	756	Hopferau .....	17	8	1	•	•	1073	98,5	1087	99,8	1087	99,8	117	137,9
139	749	Irsee, M .....	14	13	-	-	-	1398	99,2	1281	90,9	1145	81,3	228	137,2
140	748	Jengen .....	37	19	-	-	-	2341	100,0	2286	97,7	2286	97,7	-	136,9
141	751	Kaltental, M .....	13	11	1	•	•	1644	100,0	1562	95,0	1562	95,0	403	136,7
144	755	Kraftsried .....	9	6	2	•	•	714	98,1	628	86,3	628	86,3	231	122,8
145	748	Lamerdingen .....	29	16	-	-	-	1776	98,0	1773	97,8	1773	97,8	-	222,1
147		Lechbruck am See .....	48	21	1	•	•	2480	97,3	2288	89,8	2288	89,8	355	140,3
149	756	Langenwang .....	21	15	2	•	•	1334	98,1	1099	80,8	1099	80,8	893	180,7
151		Marktoberdorf, St .....	174	120	9	2561	132400	18255	99,5	17565	95,8	17428	95,0	468	150,4
152		Mauerstetten .....	33	17	3	635	22524	3014	100,0	3001	99,6	3001	99,6	-	166,3
153		Nesselwang, M .....	60	37	4	526	21122	3476	99,3	3237	92,5	3237	92,5	422	144,2
154	754	Obergünzburg, M .....	58	55	3	240	7983	6376	99,1	5787	89,9	5533	86,0	712	128,9
155	751	Oberostendorf .....	15	8	-	-	-	1312	99,7	1298	98,6	1298	98,6	-	135,7
157	751	Osterzell .....	7	3	-	-	-	668	100,0	645	96,6	645	96,6	-	135,3
158	749	Pforzen .....	25	22	-	-	-	2152	99,8	2108	97,8	2002	92,9	119	143,9
159		Pfronten .....	104	79	9	1482	73278	7861	99,8	5993	76,1	5993	76,1	697	185,1
183	772	Rettenbach a.Auerberg .....	10	7	2	•	•	769	100,0	702	91,3	702	91,3	75	138,9
164	749	Rieden .....	11	9	-	-	-	1296	99,8	1296	99,8	1296	99,8	193	135,3
163	770	Rieden am Forgensee .....	19	7	3	385	13383	1239	100,0	1230	99,3	1230	99,3	109	137,1
165		Ronsberg, M .....	10	13	3	1137	•	1611	97,1	1357	81,8	1357	81,8	163	107,1
166	770	Roßhaupten .....	38	20	3	125	2507	2119	97,6	1788	82,4	1788	82,4	223	135,8
167	752	Ruderathofen .....	28	11	1	•	•	1703	99,2	1554	90,6	1554	90,6	313	135,1
168	756	Rückholz .....	10	3	3	107	2418	713	86,8	440	53,6	440	53,6	56	138,3
169		Schwangau .....	36	27	-	-	-	3455	99,9	3451	99,8	3451	99,8	645	138,0
170	756	Seeg .....	28	19	-	-	-	2694	95,1	2214	78,1	2179	76,9	251	107,8
171	772	Stötten a.Auerberg .....	19	16	-	-	-	1852	99,9	1613	87,0	1535	82,8	101	137,6
172	751	Stöttwang .....	23	15	-	-	-	1850	100,0	1666	90,1	1666	90,1	818	170,3
175	755	Unterthingau, M .....	38	22	2	•	•	2675	98,3	2345	86,1	2345	86,1	552	143,4
176	754	Untrasried .....	16	10	1	•	•	1334	87,7	1121	73,7	1121	73,7	29	207,4
177	748	Waal, M .....	33	17	1	•	•	2219	100,0	2201	99,2	2201	99,2	383	133,3
179	756	Wald .....	19	2	-	-	-	1024	100,0	595	58,1	595	58,1	140	141,8
182	751	Westendorf .....	24	24	1	•	•	1832	100,0	1832	100,0	1832	100,0	-	148,1
		Insgesamt	1593	1123	79	11930	486319	132322	98,4	123562	91,9	122600	91,2	14427	144,7



Bauhauptgewerbe		Bautätigkeit und Wohnungswesen										Gde Schl. Nr.
Betriebe	Be-schäftigte	Baugenehmigungen		Fertiggestellte Wohngebäude (Neuerichtungen)				Fertiggestellte Wohnungen in Wohn- und Nichtwohngebäuden				
		Wohn-gebäude (Neuer-richtungen)	Wohnungen in Wohn- und Nichtwohn-gebäuden	ins-gesamt	davon mit ... Wohnung(en)			ins-gesamt	davon mit ... Räumen			
					1	2	3 oder mehr		1 oder 2	3 oder 4	5 oder mehr	
Ende Juni 2010		2010										
92	93	94	95	96	97	98	99	100	101	102	103	
10	65	4	16	3	2	1	-	10	1	3	6	144
5	20	7	18	1	1	-	-	1	-	-	1	145
15	53	24	28	20	14	5	1	34	2	12	20	146
3	13	5	14	3	2	-	1	7	-	5	2	147
-	-	-	-	-	-	-	-	-	-	-	-	444
236	1880	279	602	241	185	45	11	448	40	147	261	
23	•	15	25	17	10	6	1	33	3	7	23	
13	•	7	25	6	5	1	-	20	3	6	11	
8	36	4	4	2	2	-	-	2	-	-	2	111
3	35	5	10	-	-	-	-	-	-	-	-	114
5	54	6	7	-	-	-	-	-	-	-	-	118
3	38	9	13	2	2	-	-	2	-	-	2	112
13	250	48	61	20	20	-	-	22	1	-	21	121
8	37	1	1	2	2	-	-	2	-	1	1	124
2	•	1	2	4	2	-	2	18	3	7	8	125
3	21	4	4	-	-	-	-	-	-	-	-	128
7	70	19	89	20	14	3	3	45	1	24	20	129
9	61	20	22	4	4	-	-	4	-	-	4	130
5	25	6	6	2	1	1	-	3	1	-	2	131
-	-	1	1	2	1	1	-	5	-	2	3	138
6	71	6	9	8	6	2	-	12	-	3	9	173
6	83	2	4	1	1	-	-	1	-	-	1	135
1	•	1	1	3	3	-	-	3	-	1	2	139
2	•	4	4	5	5	-	-	7	2	-	5	140
5	21	4	7	3	2	1	-	4	-	-	4	141
1	•	-	-	1	1	-	-	1	-	-	1	144
2	•	10	11	4	4	-	-	4	-	-	4	145
7	56	7	8	5	3	2	-	10	1	5	4	147
5	39	-	-	2	1	1	-	3	-	1	2	149
21	754	20	25	26	23	2	1	37	2	9	26	151
11	210	2	2	9	8	1	-	11	-	1	10	152
3	21	9	13	6	3	2	1	14	1	8	5	153
11	49	16	19	6	3	3	-	15	1	7	7	154
2	•	3	5	9	8	1	-	10	1	2	7	155
4	24	3	5	2	2	-	-	2	-	-	2	157
6	38	8	12	13	13	-	-	13	-	-	13	158
9	200	5	9	8	7	-	1	20	1	8	11	159
2	•	6	6	1	1	-	-	1	-	-	1	183
2	•	2	2	3	3	-	-	3	-	-	3	164
2	•	5	7	4	3	1	-	5	1	-	4	163
3	6	2	3	2	1	1	-	3	1	-	2	165
3	18	6	15	1	1	-	-	1	-	-	1	166
4	86	4	4	10	9	1	-	13	-	6	7	167
1	•	1	3	3	2	1	-	4	-	1	3	168
7	49	1	2	4	3	1	-	12	2	5	5	169
4	27	3	6	10	5	5	-	17	1	4	12	170
6	31	5	7	3	2	1	-	4	-	2	2	171
1	•	5	7	3	3	-	-	3	-	-	3	172
5	25	4	4	3	2	1	-	5	-	2	3	175
4	6	4	6	4	4	-	-	4	-	-	4	176
5	33	5	5	10	9	1	-	11	-	1	10	177
1	•	1	2	3	3	-	-	3	-	-	3	179
5	49	5	6	3	3	-	-	4	-	1	3	182
223	2713	283	439	236	195	33	8	363	20	101	242	

Schwaben

Gde Schl. Nr.	VGem Schl. Nr.	Gemeinde	Noch: Bautätigkeit und Wohnungswesen					Fremdenverkehr			
			Bestand an Wohngebäuden insgesamt (ohne Wohnheime)	Bestand an Wohnungen in Wohn- und Nichtwohngebäuden (ohne Wohnungen in Wohnheimen)				Räume insgesamt	Gästebetten im Juni (Angebot)	Gästeankünfte	Gästeübernachtungen
				insgesamt	davon mit ... Räumen						
					1 oder 2	3 oder 4	5 oder mehr				
31. Dezember 2010							2010				
			104	105	106	107	108	109	110	111	112
780 Noch Lkr Oberallgäu											
144	745	Weitnau, M .....	1196	2420	116	1092	1212	11628	269	7681	20797
145		Wertach, M .....	576	1300	264	533	503	5522	976	22089	112054
146		Wiggensbach, M .....	1193	2021	102	718	1201	10157	270	16725	51319
147		Wildpoldsried .....	637	1041	51	350	640	5360	•	•	•
444		Gemeindefreie Gebiete .....	–	–	–	–	–	–	–	–	–
		Insgesamt	34662	82114	11003	36889	34222	358758	39225	1108280	5162571
dar. Verwaltungsgemeinschaft(en)											
	742	Hörnergruppe .....	1929	5548	1238	2682	1628	21333	7508	183874	988124
		Sitz: Fischen i.Allgäu .....									
	745	Weitnau .....	1603	3364	219	1566	1579	15841	1494	20202	79890
<b>777 Lkr Ostallgäu</b>											
111	752	Aitrang .....	627	815	19	202	594	4556	•	•	•
114	753	Baisweil .....	430	532	9	99	424	3075	–	–	–
118	752	Bidingen .....	515	623	15	152	456	3517	–	–	–
112	752	Biessenhofen .....	1265	1831	66	564	1201	9469	–	–	–
121	748	Buchloe, St .....	2974	5503	274	2316	2913	26320	141	8808	13617
124	753	Eggenthal .....	417	529	14	114	401	2997	–	–	–
125	756	Eisenberg .....	299	531	58	169	304	2629	258	7616	37718
128	753	Friesenried .....	480	613	13	152	448	3445	•	•	•
129		Füssen, St .....	2880	8648	1296	4513	2839	34980	4328	267875	839308
130		Germeringen .....	1097	1533	66	390	1077	8309	71	1950	2862
131	755	Görisried .....	410	533	22	133	378	2952	–	–	–
138	754	Günzach .....	390	597	23	207	367	3044	•	•	•
173		Halblech .....	1085	1784	149	636	999	8921	398	9764	58612
135	756	Hopferau .....	276	560	48	210	302	2764	409	4093	25795
139	749	Irsee, M .....	449	607	24	162	421	3403	•	•	•
140	748	Jengen .....	726	918	28	172	718	5280	–	–	–
141	751	Kaltental, M .....	542	666	9	150	507	3855	–	–	–
144	755	Kraftisried .....	225	313	11	77	225	1720	–	–	–
145	748	Lamerdingen .....	633	727	12	126	589	4269	•	•	•
147		Lechbruck am See .....	809	1382	132	559	691	6517	365	11510	51834
149	756	Langenwang .....	401	600	25	192	383	3127	35	684	5369
151		Marktobersdorf, St .....	4727	8224	444	3211	4569	40436	378	21961	45385
152		Mauerstetten .....	911	1253	27	296	930	6872	•	•	•
153		Nesselwang, M .....	1062	2062	273	881	908	9218	1361	29833	131087
154	754	Obergünzburg, M .....	1821	2837	154	993	1690	14367	62	3484	5343
155	751	Oberostendorf .....	417	540	17	102	421	3162	•	•	•
157	751	Osterzell .....	227	284	6	77	201	1603	–	–	–
158	749	Pforzen .....	667	869	22	215	632	4933	•	•	•
159		Pfronten .....	1912	4517	522	2133	1862	19951	2587	71866	288629
183	772	Rettenbach a.Auerberg .....	221	277	7	75	195	1537	•	•	•
164	749	Rieden .....	416	607	27	185	395	3159	•	•	•
163	770	Rieden am Forgensee .....	346	625	73	201	351	3112	252	7948	39445
165		Ronsberg, M .....	527	766	18	247	501	4014	–	–	–
166	770	Roßhaupten .....	609	1066	72	385	609	5323	264	10913	36290
167	752	Ruderatshofen .....	526	743	25	208	510	4044	51	7243	32250
168	756	Rückholz .....	234	406	19	155	232	2064	145	3843	14902
169		Schwangau .....	906	1979	217	875	887	9046	2869	166591	578475
170	756	Seeg .....	717	1254	109	434	711	6281	217	3800	16443
171	772	Stötten a.Auerberg .....	645	824	24	236	564	4382	•	•	•
172	751	Stöttwang .....	576	690	9	122	559	4079	–	–	–
175	755	Unterthingau, M .....	830	1150	48	310	792	6215	42	1115	2319
176	754	Untrasried .....	467	636	31	152	453	3434	•	•	•
177	748	Waal, M .....	703	899	25	215	659	5025	–	–	–
179	756	Wald .....	328	447	16	108	323	2432	•	•	•
182	751	Westendorf .....	571	718	10	153	555	4155	•	•	•
		Insgesamt	37296	63518	4508	23264	35746	313993	14823	676853	2311277

Straßenverkehrsunfälle				Einrichtungen für ältere Menschen				Empfänger von Sozialhilfe nach SGB XII			Gde Schl. Nr.
Straßenverkehrsunfälle insgesamt	davon Unfälle mit		dabei Verunglückte	Einrichtungen insgesamt	verfügbare Plätze	Bewohner	Personal (Beschäftigte)	3. Kapitel "Hilfe zum Lebensunterhalt"	4. Kapitel "Grundsicherung im Alter und bei Erwerbsminderung"	5. bis 9. Kapitel "Sonstige Hilfen"	
	Personenschaden	nur Sachschaden									
2010				am 15. Dezember 2010				am 31. Dezember 2010			
113	114	115	116	117	118	119	120	121	122	123	
29	20	9	26	2	99	93	75	19	24	30	144
13	9	4	10	-	-	-	-	13	19	32	145
13	7	6	8	1	41	39	25	5	19	20	146
6	3	3	3	-	-	-	-	•	3	7	147
-	-	-	-	-	-	-	-	-	-	-	444
784	552	232	727	21	1390	1216	943	239	687	760	
39	32	7	41	-	-	-	-	-	-	-	
35	23	12	30	2	99	93	75	-	-	-	
7	6	1	7	-	-	-	-	-	•	3	111
5	3	2	3	-	-	-	-	-	3	•	114
6	5	1	8	-	-	-	-	-	•	•	118
26	25	1	40	-	-	-	-	6	6	7	112
64	56	8	72	2	93	93	85	43	62	68	121
8	7	1	8	-	-	-	-	-	-	4	124
8	7	1	7	-	-	-	-	-	•	4	125
3	3	-	5	-	-	-	-	•	4	•	128
95	78	17	106	3	230	205	122	29	87	75	129
19	14	5	20	-	-	-	-	•	10	9	130
3	2	1	3	1	31	31	32	5	8	12	131
3	2	1	4	-	-	-	-	-	5	3	138
15	12	3	18	-	-	-	-	-	7	4	173
10	8	2	10	-	-	-	-	-	•	•	135
5	5	-	6	1	8	8	14	•	•	6	139
15	13	2	16	-	-	-	-	•	-	4	140
5	4	1	5	-	-	-	-	-	•	5	141
9	5	4	9	-	-	-	-	-	-	•	144
13	8	5	8	-	-	-	-	12	13	25	145
5	4	1	4	1	71	64	48	5	7	21	147
2	2	-	2	-	-	-	-	•	-	3	149
104	87	17	112	2	232	231	181	28	91	157	151
13	9	4	15	1	52	51	55	5	12	42	152
19	13	6	17	1	84	75	66	5	8	20	153
16	11	5	16	2	157	128	91	24	29	46	154
6	3	3	3	-	-	-	-	-	•	•	155
1	1	-	1	-	-	-	-	-	3	•	157
14	13	1	26	1	8	8	15	-	3	-	158
34	25	9	44	1	80	61	27	10	37	25	159
3	3	-	5	-	-	-	-	29	29	48	183
2	2	-	2	-	-	-	-	•	4	6	164
3	3	-	4	-	-	-	-	•	3	4	163
1	1	-	1	-	-	-	-	-	3	4	165
15	10	5	11	-	-	-	-	•	•	•	166
17	15	2	22	1	28	28	22	6	7	15	167
3	2	1	5	-	-	-	-	-	5	•	168
32	25	7	37	-	-	-	-	3	7	6	169
10	6	4	7	1	64	64	57	5	7	16	170
13	10	3	15	-	-	-	-	•	4	9	171
7	5	2	15	-	-	-	-	3	3	4	172
21	12	9	13	-	-	-	-	•	5	8	175
10	10	-	16	-	-	-	-	9	4	12	176
8	7	1	10	1	70	70	55	7	11	16	177
3	2	1	4	-	-	-	-	-	•	3	179
4	4	-	6	-	-	-	-	5	8	7	182
685	548	137	768	19	1208	1117	870	253	511	714	

Schwaben

Gde Schl. Nr.	VGem Schl. Nr.	Gemeinde	Lohn- und Einkommensteuer								
			Lohn- und Einkommensteuerpflichtige	Gesamtbetrag der Einkünfte		Lohn- und Einkommensteuer		Arbeitnehmer (=Lohnsteuerfälle)		Bruttolohn	
				insgesamt	je Steuerpflichtigen	insgesamt	je Steuerpflichtigen	insgesamt	je 1000 Einwohner	insgesamt	je Arbeitnehmer
			Anzahl	1000 €	€	1000 €	€	Anzahl		1000 €	€
			2007								
			124	125	126	127	128	129	130	131	132
780 Noch Lkr Oberallgäu											
144	745	Weitnau, M .....	2437	69762	28626	10263	4211	2462	474	58895	23922
145		Wertach, M .....	1154	31782	27540	4618	4002	1131	460	25914	22912
146		Wiggensbach, M .....	2313	113958	49268	26423	11424	2299	489	63337	27550
147		Wildpoldsried .....	1198	41439	34590	7007	5849	1182	463	32564	27550
444		Gemeindefreie Gebiete .....	-	-	-	-	-	-	-	-	-
		Insgesamt	74668	2343882	31391	385857	5168	74696	496	1793718	24014
dar. Verwaltungsgemeinschaft(en)											
	742	Hörnergruppe .....	3521	94219	26759	12824	3642	3276	451	69337	21165
		Sitz: Fischen i.Allgäu .....									
	745	Weitnau .....	3069	86312	28124	12411	4044	3082	467	72500	23524
<b>777 Lkr Ostallgäu</b>											
111	752	Aitrang .....	980	30253	30871	4383	4472	949	468	23633	24903
114	753	Baisweil .....	639	17687	27680	2360	3694	592	451	13637	23035
118	752	Bidingen .....	785	21933	27940	2828	3602	773	455	18588	24047
112	752	Biessenhofen .....	2063	59513	28848	8814	4273	2166	535	50175	23165
121	748	Buchloe, St .....	5936	202474	34109	34627	5833	6241	519	166800	26726
124	753	Eggenthal .....	605	18898	31236	2814	4651	559	436	13377	23930
125	756	Eisenberg .....	542	15719	29001	2309	4261	535	443	12499	23363
128	753	Friesenried .....	701	21968	31337	3232	4610	710	482	17165	24176
129		Füssen, St .....	7430	207720	27957	31153	4193	7359	519	167271	22730
130		Germeringen .....	1804	57510	31879	9029	5005	1847	486	47561	25750
131	755	Görisried .....	600	20303	33838	3469	5782	503	449	13437	23867
138	754	Günzach .....	622	16915	27195	2393	3847	611	413	13528	22141
173		Halblech .....	1695	56674	33436	9237	5450	1660	473	38110	22958
135	756	Hopferau .....	539	16338	30312	2453	4551	498	461	11521	23135
139	749	Irsee, M .....	682	26915	39465	5088	7461	636	458	17311	27219
140	748	Jengen .....	1089	34482	31664	5428	4984	1103	465	29220	26491
141	751	Kaltental, M .....	760	22943	30188	3431	4515	758	461	18956	25008
144	755	Kraftsried .....	345	10196	29553	1508	4371	342	462	8756	25602
145	748	Lamerdingen .....	818	29126	35606	4738	5792	821	452	23021	28040
147		Lechbruck am See .....	1248	35742	28640	5398	4326	1224	484	28646	23404
149	756	Langenwang .....	669	20689	30926	3363	5027	642	475	15417	24014
151		Marktobersdorf, St .....	8950	273425	30550	44175	4936	9218	504	215488	23377
152		Mauerstetten .....	1350	51784	38359	9161	6786	1396	468	35808	25650
153		Nesselwang, M .....	1637	48683	29739	7441	4546	1618	461	38400	23733
154	754	Obergünzburg, M .....	3153	95902	30416	14823	4701	3143	490	77076	24523
155	751	Oberostendorf .....	629	18883	30020	2681	4263	621	469	16065	25870
157	751	Osterzell .....	308	8870	28798	1222	3967	311	466	7249	23309
158	749	Pforzen .....	990	29804	30105	4221	4264	1010	475	24012	23774
159		Pfronten .....	4141	148461	35852	29582	7144	4081	515	100910	24727
183	772	Rettenbach a.Auerberg .....	289	9400	32525	1571	5434	279	364	6536	23427
164	749	Rieden .....	630	16888	26807	2373	3766	648	492	14618	22559
163	770	Rieden am Forgensee .....	588	21472	36517	3765	6404	587	469	16068	27373
165		Ronsberg, M .....	873	24940	28568	4026	4612	888	538	21268	23950
166	770	Roßhaupten .....	1128	33254	29481	4851	4301	1079	501	25937	24038
167	752	Ruderathofen .....	794	24808	31244	3598	4532	758	441	18832	24844
168	756	Rückholz .....	423	11503	27195	1568	3708	390	476	9159	23485
169		Schwangau .....	1652	51306	31057	8416	5094	1565	458	35457	22656
170	756	Seeg .....	1356	39663	29250	5695	4200	1325	462	30727	23190
171	772	Stötten a.Auerberg .....	873	24454	28012	3301	3782	850	457	20192	23755
172	751	Stöttwang .....	814	25481	31303	3783	4647	820	447	21015	25628
175	755	Unterthingau, M .....	1338	39724	29689	5731	4284	1340	490	32514	24264
176	754	Untrasried .....	710	21013	29596	2995	4218	684	444	16342	23892
177	748	Waal, M .....	1015	32423	31944	4759	4689	1055	470	25683	24344
179	756	Wald .....	499	14609	29277	2042	4092	502	486	12752	25402
182	751	Westendorf .....	837	28119	33594	4642	5546	879	487	22809	25949
		Insgesamt	65529	2038867	31114	324479	4952	65636	488	1593546	24279

Kommunale Finanzen													Gde Schl. Nr.
Gemeindesteuereinnahmen					Hebesätze			Steuer-einnahmen ins-gesamt	Real-steuer-aufbrin-gungs-kraft	Steuer-ein-nahme-kraft	Schlüssel-zuweisungen an die Gemeinden		
ins-gesamt	darunter				Grundsteuer		Gewer-be-steuer						
	Grundsteuer		Gewerbe-steuer (netto)	Gemeindean-teil an der Ein-kommen- und Umsatzsteuer	A	B							
	A	B											
1000 €					%			€ je Einwohner					
2010												2011	
133	134	135	136	137	138	139	140	141	142	143	144	145	
2850	71	524	477	1680	410	420	360	556	222	527	239	209	144
1392	48	328	160	710	360	370	350	558	233	506	223	268	145
6739	55	520	4159	2000	380	380	310	1407	1457	1617	-	-	146
1522	35	193	312	982	300	300	300	600	310	659	132	94	147
-	-	-	-	-	-	-	-	-	-	-	-	-	444
117157	1391	20331	35021	56180	342	388	349	781	450	765	176	155	
5483	69	1411	1350	2097	329	355	363	743	445	684	290	220	
3661	101	674	633	2060	399	409	364	560	231	522	259	225	
1169	62	164	259	679	410	410	330	587	287	593	213	180	111
571	42	74	54	398	350	310	310	445	167	464	276	212	114
760	55	100	98	504	350	350	300	451	189	470	274	253	118
2178	46	485	86	1555	400	400	300	545	159	541	17	30	112
10395	53	1308	3707	5300	370	370	330	859	550	904	44	29	121
692	46	85	165	395	380	360	300	531	303	567	194	170	124
577	18	124	93	327	330	330	330	480	245	496	293	182	125
800	42	115	135	505	400	370	300	536	248	559	233	184	128
10479	29	2611	2271	5138	330	415	360	737	373	695	247	217	129
2653	46	333	884	1380	320	300	300	703	501	794	90	84	130
743	31	113	191	392	430	380	330	582	320	586	273	231	131
946	41	122	302	478	340	340	320	633	416	679	130	149	138
2775	45	376	1006	1283	300	300	320	807	586	876	91	105	173
574	27	104	99	340	320	320	310	526	278	562	133	191	135
894	36	129	164	561	400	370	315	641	294	662	126	128	139
1472	68	210	397	792	430	430	300	631	376	662	218	143	140
831	40	113	143	530	350	350	300	517	244	546	267	225	141
479	20	51	184	223	350	330	300	642	501	723	271	91	144
1032	68	139	175	645	400	400	350	573	233	566	201	183	145
1305	28	503	-166	858	450	450	320	511	78	432	-	-	147
1301	29	98	729	443	320	320	320	951	895	1067	-	-	149
23721	118	1923	14593	7067	325	325	325	1308	1297	1462	-	-	151
3176	25	294	1674	1178	330	310	300	1052	987	1231	-	-	152
2494	31	547	616	1216	370	390	380	714	371	678	121	151	153
4541	79	559	1488	2407	360	350	320	722	458	774	133	113	154
714	50	93	136	433	400	350	300	542	274	570	212	176	155
328	15	41	82	189	350	350	350	511	260	522	286	267	157
1218	36	200	300	676	345	315	315	573	343	620	202	185	158
6637	25	1192	2138	3082	330	350	350	836	521	841	-	44	159
360	13	68	105	172	330	330	230	443	412	566	-	13	183
634	12	78	120	422	350	300	300	494	236	536	228	231	164
823	16	181	117	477	350	350	320	655	305	658	60	118	163
1215	26	187	298	700	340	340	320	738	410	783	89	-	165
1709	58	262	552	815	340	340	340	801	519	833	52	76	166
962	52	130	192	586	380	330	310	556	285	590	201	158	167
441	31	72	73	254	350	325	325	552	274	567	263	211	168
2969	16	588	540	1204	300	350	320	877	429	739	162	123	169
1849	81	264	663	802	370	370	320	660	473	692	227	193	170
859	72	113	127	542	400	350	300	473	214	491	264	247	171
800	34	123	67	572	400	350	300	444	149	455	268	251	172
1616	66	218	393	934	350	350	300	587	339	634	113	168	175
976	53	89	332	500	400	380	320	631	404	666	156	162	176
1255	49	170	244	785	400	400	320	570	256	580	219	191	177
609	26	63	161	352	350	300	320	579	326	617	247	174	179
1079	24	145	263	642	400	350	320	594	311	623	200	156	182
103610	1881	14958	36253	48731	364	360	325	773	522	811	123	111	

Schwaben

Gde Schl. Nr.	VGem Schl. Nr.	Gemeinde	Gebiet										
			Fläche am 31. Dezember 2010	davon wurden genutzt als									darunter (Sp. 1) Siedlungs- und Verkehrsfläche
				Gebäude- und Frei- fläche	Betriebs- fläche	Er- holungs- fläche	Verkehrsfläche		Land- wirt- schaft- fläche	Wald- fläche	Wasser- fläche	Flächen anderer Nutzung	
							ins- gesamt	dar. Straßen, Wege, Plätze					
km²	ha (10 000 m²)												
1	2	3	4	5	6	7	8	9	10	11			

dar. Verwaltungsgemeinschaft(en) im Lkr Ostallgäu

	752 Biessenhofen .....	127,58	440	31	37	420	356	7972	3655	182	20	916
	748 Buchloe .....	132,10	735	42	37	648	573	9453	2142	131	25	1454
	753 Eggenthal .....	76,64	204	19	7	198	198	4832	2372	21	10	415
	754 Obergünzburg .....	95,94	363	18	28	281	251	6778	2100	17	10	684
	749 Pforzen .....	49,58	235	24	78	175	156	2861	1469	84	32	499
	770 Roßhaupten .....	52,22	151	3	14	153	153	2970	1619	309	5	320
	756 Seeg .....	131,68	378	110	15	332	305	9945	2208	177	4	732
	772 Stötten a.Auerberg .....	53,65	136	5	3	122	122	3190	1872	33	5	265
	755 Unterthingau .....	84,60	245	23	10	234	227	5142	2693	98	16	494
	751 Westendorf .....	85,69	368	43	13	288	288	6001	1815	30	10	691
<b>778</b>	<b>Lkr Unterallgäu</b>											
111	764 Amberg .....	10,96	143	6	3	40	39	822	77	6	0	187
113	766 Apfeltrach .....	15,01	58	1	2	73	72	1094	258	16	1	133
115	758 Babenhausen, M .....	27,24	228	29	19	147	144	1458	768	60	15	399
144	768 Bad Grönenbach, M .....	42,02	248	73	6	156	151	2650	1031	34	4	414
116	Bad Wörishofen, St .....	57,80	456	39	62	335	322	3559	1183	112	33	870
118	765 Benningen .....	11,18	81	19	3	92	43	728	167	6	23	179
119	757 Böhen .....	20,53	50	0	3	49	49	1424	517	10	1	102
120	761 Boos .....	17,66	88	0	2	65	64	843	753	13	3	154
121	759 Breitenbrunn .....	41,91	153	19	5	192	186	2540	1220	45	17	363
123	Buxheim .....	10,23	102	3	13	100	93	436	325	42	1	219
127	766 Dirlwang, M .....	23,26	92	6	3	92	91	1477	619	21	17	191
130	758 Egg a.d.Günz .....	20,71	62	11	3	74	73	1317	576	26	3	138
134	760 Eppishausen .....	39,50	126	17	5	163	163	2154	1440	35	10	296
136	762 Erkheim, M .....	32,17	165	30	5	167	166	2076	740	25	10	339
137	Ettringen .....	41,51	204	19	14	151	143	2583	1108	55	18	375
139	761 Fellheim .....	5,08	50	1	2	30	26	289	109	21	5	84
149	757 Hawangen .....	14,51	81	1	0	55	48	1019	276	10	8	136
150	761 Heimertingen .....	13,85	100	14	0	78	70	830	318	40	4	185
151	765 Holzgünz .....	12,09	76	1	1	88	82	712	318	6	5	166
180	762 Kammlach .....	26,71	114	3	3	125	122	1543	847	30	6	243
221	758 Kettenshausen .....	26,69	112	10	3	129	129	1893	418	87	15	253
157	758 Kirchhaslach .....	32,04	88	3	2	140	140	1425	1523	22	2	230
158	760 Kirchheim i.Schw., M .....	31,95	167	15	9	157	157	2576	199	68	5	337
161	767 Kronburg .....	20,26	88	16	0	51	51	1247	500	108	15	140
162	765 Lachen .....	13,32	73	15	3	36	34	918	276	3	9	113
163	762 Lauben .....	18,39	78	5	3	75	75	1114	528	32	4	158
164	767 Lautrach .....	8,06	48	0	4	28	28	427	259	34	6	80
165	767 Legau, M .....	36,36	143	2	6	98	98	2745	520	113	9	250
168	Markt Rettenbach, M .....	51,49	180	22	7	163	163	3389	1348	35	5	357
169	Markt Wald, M .....	30,81	137	4	6	113	104	1545	1234	38	4	258
171	765 Memmingerberg .....	6,09	101	3	7	162	42	321	1	2	13	273
173	Mindelheim, St .....	56,43	494	34	22	387	355	3158	1435	99	15	915
177	761 Niederrieden .....	13,90	57	0	3	44	44	726	556	3	2	104
183	759 Oberrieden .....	20,82	81	11	7	82	82	1425	449	19	8	173
184	758 Oberschöneck .....	18,28	66	2	3	76	76	980	680	20	2	146
186	757 Ottobereun, M .....	56,08	275	5	11	181	179	3943	1164	27	3	471
187	759 Pfaffenhausen, M .....	21,14	129	5	13	125	114	1565	222	50	3	270
188	761 Pleß .....	15,39	46	1	1	52	43	1153	242	35	9	100
209	764 Rammingen .....	19,28	95	8	2	107	83	1386	312	9	8	206
190	759 Salgen .....	23,30	107	25	2	123	121	1739	278	54	2	236
196	Sonthem .....	26,54	114	11	6	91	75	1672	733	28	0	211
199	766 Stetten .....	15,71	82	9	5	84	80	750	623	12	4	174
202	765 Trunkelsberg .....	1,94	42	0	2	22	22	82	45	-	1	66
203	764 Türkheim, M .....	31,56	287	84	73	188	170	1856	598	57	12	562
204	Tussenhausen, M .....	41,79	167	4	6	187	175	2266	1495	46	8	361
205	765 Ungerhausen .....	7,02	50	0	3	67	34	528	45	8	2	120
207	766 Unteregg .....	23,69	76	6	4	70	70	1765	438	10	1	151
214	762 Westerheim .....	21,16	107	6	8	114	99	1391	460	20	10	229
216	764 Wiedergeltingen .....	11,61	61	2	4	72	61	826	161	27	8	139
217	758 Winterrieden .....	9,80	47	1	2	45	44	694	170	13	8	94
218	768 Wolfertschwenden .....	14,48	104	40	1	64	57	922	313	3	1	173
219	768 Woringen .....	17,55	102	39	2	79	74	1062	462	6	4	183
444	Gemeindefreie Gebiete .....	3,24	0	-	-	9	4	2	313	-	-	9
	<b>Insgesamt</b>	<b>1230,09</b>	<b>6482</b>	<b>678</b>	<b>381</b>	<b>5692</b>	<b>5234</b>	<b>77046</b>	<b>30647</b>	<b>1706</b>	<b>378</b>	<b>12719</b>

Bevölkerungsstand																	Gde Schl. Nr.
Bevölkerung am				Bevöl- kerungs- zu- bzw. -ab- nahme (-) in % 2010 gegenüber		Einwohner je km²		Von der Bevölkerung am 31. Dezember 2010 waren ... Jahre alt									
27. Mai 1970	25. Mai 1987	31. Dezember 2010						1970	2010	unter 6	6 bis unter 15	15 bis unter 18	18 bis unter 25	25 bis unter 30	30 bis unter 50	50 bis unter 65	
		ins- gesamt	darunter männ- lich	1970	1987												
Gebietsstand 1. Januar 1994				Gebietsstand 1.1.1994													
12	13	14	15	16	17	18	19	20	21	22	23	24	25	26	27		
7820	8371	9367	4731	19,8	11,9	61	73	487	1009	380	741	413	2649	1857	1831		
12798	13722	18464	9102	44,3	34,6	97	140	918	1923	707	1614	957	5450	3616	3279		
3478	3712	4064	2076	16,8	9,5	45	53	228	429	166	367	228	1084	863	699		
7396	7942	9334	4673	26,2	17,5	77	97	517	966	340	797	544	2592	1851	1727		
4265	4393	4801	2353	12,6	9,3	86	97	286	525	171	373	224	1387	881	954		
2341	2759	3367	1650	43,8	22,0	45	64	176	336	106	281	203	948	714	603		
6372	7016	8263	4213	29,7	17,8	48	63	422	906	347	757	496	2364	1590	1381		
2410	2324	2644	1344	9,7	13,8	45	49	139	296	119	253	131	788	457	461		
3633	4087	4785	2450	31,7	17,1	43	57	299	542	170	440	256	1396	890	792		
4933	5744	7197	3648	45,9	25,3	58	84	339	837	328	629	356	2038	1473	1197		
736	994	1388	682	88,6	39,6	67	127	83	156	70	117	65	420	274	203		
781	842	960	492	22,9	14,0	52	64	42	112	33	93	50	304	176	150		
4631	4630	5176	2587	11,8	11,8	170	190	279	546	195	446	296	1432	980	1002		
4221	4399	5274	2563	24,9	19,9	100	126	280	526	208	463	259	1520	1007	1011		
11327	12195	14105	6414	24,5	15,7	196	244	528	910	376	942	595	3193	2639	4922		
1935	1761	2032	1015	5,0	15,4	173	182	107	204	76	167	106	598	369	405		
839	731	722	403	-13,9	-1,2	41	35	49	92	34	62	29	199	119	138		
1730	1692	1908	935	10,3	12,8	98	108	89	215	84	179	95	535	351	360		
2262	2081	2277	1177	0,7	9,4	54	54	125	244	106	200	118	656	399	429		
2236	2649	3068	1538	37,2	15,8	219	300	156	316	115	224	126	846	593	692		
1540	1762	2106	1052	36,8	19,5	66	91	102	210	99	198	115	579	453	350		
888	938	1129	571	27,1	20,4	43	55	61	141	49	92	66	304	239	177		
1806	1816	1759	896	-2,6	-3,1	46	45	94	168	72	159	96	485	359	326		
2526	2560	2908	1451	15,1	13,6	79	90	156	352	122	242	144	833	587	472		
2919	2993	3247	1654	11,2	8,5	70	78	153	304	133	346	185	926	629	571		
860	772	1151	550	33,8	49,1	169	226	50	116	55	112	45	315	199	259		
1050	1019	1248	634	18,9	22,5	72	86	60	156	60	107	73	366	242	184		
1300	1406	1680	828	29,2	19,5	94	121	89	183	61	132	103	497	350	265		
842	914	1189	572	41,2	30,1	70	98	87	125	49	104	64	383	199	178		
1459	1483	1773	909	21,5	19,6	55	66	81	201	82	166	95	530	327	291		
1695	1621	1742	908	2,8	7,5	64	65	89	188	75	157	93	534	327	279		
1207	1157	1302	689	7,9	12,5	38	41	82	150	58	115	78	383	239	197		
2376	2403	2444	1206	2,9	1,7	74	76	116	241	98	239	129	681	458	482		
1292	1398	1791	893	38,6	28,1	64	88	117	197	68	120	90	536	377	286		
1107	1116	1424	714	28,6	27,6	83	107	80	182	64	113	70	444	260	211		
1112	1168	1310	659	17,8	12,2	60	71	90	152	50	97	65	386	250	220		
996	1085	1178	543	18,3	8,6	124	146	33	100	45	86	42	332	246	294		
2955	2894	3107	1566	5,1	7,4	81	85	191	351	120	242	145	949	493	616		
3226	3282	3644	1829	13,0	11,0	63	71	217	386	152	298	190	998	748	655		
1986	2023	2278	1170	14,7	12,6	64	74	114	237	78	189	121	692	426	421		
2535	2023	2603	1249	2,7	28,7	416	428	170	276	91	184	152	765	523	442		
11672	11849	14111	6935	20,9	19,1	207	250	713	1271	488	1255	825	4087	2702	2770		
917	1088	1343	689	46,5	23,4	66	97	79	166	54	107	67	410	260	200		
1149	1160	1248	660	8,6	7,6	55	60	88	153	37	104	56	366	220	224		
941	865	947	492	0,6	9,5	51	52	60	119	44	73	59	281	160	151		
6709	7317	7935	3931	18,3	8,4	120	141	439	693	283	613	436	2235	1482	1754		
2050	1997	2360	1195	15,1	18,2	97	112	135	238	92	237	141	609	488	420		
730	705	847	441	16,0	20,1	47	55	49	98	35	82	50	231	181	121		
1014	1164	1410	706	39,1	21,1	53	73	78	160	55	98	67	430	313	209		
1135	1227	1409	747	24,1	14,8	49	60	64	178	60	133	92	392	278	212		
2087	2080	2496	1267	19,6	20,0	79	94	152	285	110	234	116	744	434	421		
965	1092	1372	681	42,2	25,6	61	87	72	165	56	128	63	412	237	239		
911	1400	1760	887	93,2	25,7	470	907	84	145	77	130	75	480	370	399		
5182	5236	6689	3299	29,1	27,8	164	212	325	639	274	533	334	1920	1243	1421		
2091	2360	2969	1547	42,0	25,8	50	71	157	334	127	271	164	868	610	438		
724	954	1004	509	38,7	5,2	103	143	56	98	41	77	33	318	203	178		
1193	1218	1404	710	17,7	15,3	50	59	61	156	46	127	85	407	303	219		
1697	1679	2105	1083	24,0	25,4	80	100	129	276	91	170	107	635	368	329		
898	1021	1393	695	55,1	36,4	77	120	60	196	53	124	48	416	278	218		
668	706	891	460	33,4	26,2	68	91	43	104	46	82	45	260	170	141		
1117	1440	1861	929	66,6	29,2	77	128	83	211	79	143	97	520	408	320		
1306	1405	1889	963	44,6	34,4	74	108	113	256	73	156	80	577	344	290		
-	-	-	-	-	-	-	-	-	-	-	-	-	-	-	-		
111531	115770	135366	67175	21,4	16,9	91	110	7010	13678	5199	11268	6940	38219	25890	27162		

Schwaben

Gde Schl. Nr.	VGem Schl. Nr.	Gemeinde	Bevölkerungsbewegung									Bildungs			
			Lebendgeborene		Gestorbene		Geburten- bzw. Sterbefall-überschuss (-)	Zugezogene		Fortgezogene		Wanderungs- gewinn bzw. -verlust (-)	Kindertageseinrichtungen		
			2009	2010	2009	2010		2009	2010	2009	2010		Plätze	Betreute Kinder	
						30	31					32		33	34
28	29	30	31	32	33	34	35	36	37	am 1. März 2010					
											38	39	40		
dar. Verwaltungsgemeinschaft(en) im Lkr Ostallgäu															
		752 Biessenhofen .....	68	74	85	70	4	527	428	487	605	-177	320	301	238
		748 Buchloe .....	123	129	139	149	-20	1055	961	970	947	14	725	592	429
		753 Eggenthal .....	38	23	37	30	-7	154	168	141	173	-5	166	136	104
		754 Obergünzburg .....	80	76	98	99	-23	427	431	455	399	32	305	285	221
		749 Pforzen .....	39	40	41	37	3	313	317	314	327	-10	238	206	158
		770 Roßhaupten .....	36	25	30	28	-3	187	212	240	207	5	125	105	87
		756 Seeg .....	67	56	80	74	-18	394	384	408	409	-25	348	297	193
		772 Stötten a.Auerberg .....	24	23	25	24	-1	87	100	87	84	16	105	62	49
		755 Unterthingau .....	36	57	40	31	26	239	258	224	244	14	176	157	124
		751 Westendorf .....	56	51	56	54	-3	415	372	402	376	-4	317	247	177
<b>778</b>		<b>Lkr Unterallgäu</b>													
111	764	Amberg .....	15	12	7	6	6	115	88	102	84	4	50	45	29
113	766	Apfeltrach .....	5	6	9	3	3	55	25	48	33	-8	-	-	-
115	758	Babenhausen, M .....	42	43	56	52	-9	286	234	287	241	-7	226	200	142
144	768	Bad Grönenbach, M .....	50	34	52	59	-25	280	318	239	291	27	250	202	137
116		Bad Wörishofen, St .....	82	95	197	193	-98	1009	1053	831	853	200	403	346	247
118	765	Benningen .....	25	17	14	16	1	102	123	122	145	-22	97	72	54
119	757	Böhen .....	11	7	6	3	4	29	20	20	29	-9	28	25	21
120	761	Boos .....	11	13	11	13	-	74	67	85	87	-20	62	61	42
121	759	Breitenbrunn .....	22	20	16	14	6	75	101	87	105	-4	85	71	54
123		Buxheim .....	18	27	47	38	-11	210	260	194	178	82	115	101	79
127	766	Dirlewang, M .....	14	14	18	11	3	82	78	94	62	16	125	93	71
130	758	Egg a.d.Günz .....	8	7	4	10	-3	68	51	71	69	-18	50	40	23
134	760	Eppishausen .....	14	13	14	12	1	52	59	102	79	-20	75	58	52
136	762	Erkheim, M .....	29	16	30	26	-10	133	118	144	145	-27	150	113	71
137		Ettringen .....	30	28	36	28	-	146	161	155	195	-34	112	93	61
139	761	Fellheim .....	6	7	30	33	-26	111	74	80	52	22	50	38	30
149	757	Hawangen .....	8	6	10	10	-4	73	55	68	57	-2	75	68	47
150	761	Heimertingen .....	12	9	15	9	-	94	122	113	115	7	50	51	39
151	765	Holzgünz .....	7	14	11	6	8	70	58	62	60	-2	55	55	41
180	762	Kammlach .....	10	16	13	11	5	69	60	54	72	-12	101	68	38
221	758	Kettershausen .....	21	13	16	15	-2	68	64	62	82	-18	55	55	39
157	758	Kirchhaslach .....	8	13	9	11	2	71	67	101	50	17	51	44	39
158	760	Kirchheim i.Schw., M .....	14	15	30	49	-34	143	106	120	117	-11	102	67	53
161	767	Kronburg .....	21	12	14	12	-	71	66	57	78	-12	-	-	-
162	765	Lachen .....	12	11	12	9	2	62	76	84	59	17	75	49	40
163	762	Lauben .....	13	8	16	6	2	79	58	81	52	6	50	37	28
164	767	Lautrach .....	7	3	13	12	-9	51	58	51	39	19	110	85	67
165	767	Legau, M .....	29	25	43	36	-11	154	170	154	148	22	169	124	89
168		Markt Rettenbach, M .....	32	25	49	52	-27	138	117	133	124	-7	155	134	109
169		Markt Wald, M .....	22	21	13	14	7	110	92	96	93	-1	75	53	39
171	765	Memmingerberg .....	22	25	16	19	6	204	201	219	177	24	105	99	86
173		Mindelheim, St .....	120	121	131	140	-19	739	722	832	623	99	448	419	272
177	761	Niederrieden .....	7	17	4	11	6	58	92	83	71	21	71	45	37
183	759	Oberrieden .....	18	8	11	9	-1	32	38	41	51	-13	75	55	46
184	758	Oberschöneegg .....	6	8	6	12	-4	28	42	39	38	4	25	23	22
186	757	Ottobeuren, M .....	80	68	95	100	-32	393	392	436	391	1	250	231	179
187	759	Pfaffenhausen, M .....	20	21	25	26	-5	124	112	134	104	8	100	72	59
188	761	Pleiß .....	6	8	9	8	-	44	65	53	52	13	50	25	17
209	764	Rammingen .....	11	8	10	6	2	68	94	75	63	31	75	57	36
190	759	Salgen .....	10	11	11	9	2	49	31	53	49	-18	50	46	38
196		Sontheim .....	22	20	21	14	6	96	115	105	122	-7	148	73	64
199	766	Stetten .....	6	16	5	7	9	53	64	57	51	13	67	50	41
202	765	Trunkelsberg .....	13	22	13	15	7	66	89	77	108	-19	65	53	34
203	764	Türkheim, M .....	54	60	83	83	-23	399	402	410	315	87	275	216	140
204		Tussenhausen, M .....	18	27	19	18	9	199	179	179	179	-	106	91	71
205	765	Ungerhausen .....	15	4	12	8	-4	54	62	58	101	-39	50	46	33
207	766	Unteregg .....	7	8	8	14	-6	50	49	52	53	-4	53	38	31
214	762	Westerheim .....	24	20	12	13	7	86	82	86	100	-18	104	80	62
216	764	Wiedergeltingen .....	14	7	5	3	4	52	64	46	93	-29	80	66	34
217	758	Winterrieden .....	3	6	2	9	-3	27	37	46	38	-1	54	29	21
218	768	Wolfertschwenden .....	8	17	10	15	2	78	64	100	65	-1	100	74	42
219	768	Woringen .....	15	17	6	13	4	89	63	90	89	-26	100	82	64
444		Gemeindefreie Gebiete .....	-	-	-	-	-	-	-	-	-	-	-	-	-
		<b>Insgesamt</b>	<b>1097</b>	<b>1069</b>	<b>1325</b>	<b>1321</b>	<b>-252</b>	<b>7068</b>	<b>7058</b>	<b>7168</b>	<b>6727</b>	<b>331</b>	<b>5452</b>	<b>4418</b>	<b>3210</b>



wesen											Erwerbstätigkeit				Gde Schl. Nr.
Volksschulen			Realschulen einschl. Realsch. z. sonderpädagog. Förderung			Gymnasien			Berufsschulen		Sozialversicherungspflichtig Beschäftigte am Arbeitsort				
Schu- len	Schüler	Lehrer	Schu- len	Schüler	Lehrer	Schu- len	Schüler	Lehrer	Schu- len	Schüler	ins- gesamt	männ- lich	weib- lich	Aus- länder	
am 1. Oktober 2010									am 20. Okt. 2010		am 30. Juni 2010				
41	42	43	44	45	46	47	48	49	50	51	52	53	54	55	
4	557	37	-	-	-	-	-	-	-	-	2103	1403	700	93	
5	1110	76	1	913	50	-	-	-	-	-	4383	2571	1812	•	
2	266	16	-	-	-	-	-	-	-	-	385	246	139	30	
2	664	40	1	684	35	-	-	-	-	-	1696	921	775	76	
2	221	16	-	-	-	-	-	-	-	-	554	298	256	37	
2	365	25	-	-	-	-	-	-	-	-	930	611	319	101	
3	296	19	-	-	-	-	-	-	-	-	1476	871	605	69	
1	105	7	-	-	-	-	-	-	-	-	415	270	145	•	
2	348	25	-	-	-	-	-	-	-	-	882	562	320	43	
1	307	21	-	-	-	-	-	-	-	-	889	547	342	46	
-	-	-	-	-	-	-	-	-	-	-	55	33	22	3 111	
-	-	-	-	-	-	-	-	-	-	-	73	60	13	4 113	
2	805	49	1	569	32	-	-	-	-	-	2037	1210	827	101 115	
2	316	23	-	-	-	-	-	-	-	-	1604	840	764	131 144	
2	519	34	-	-	-	-	-	-	-	-	5092	1996	3096	270 116	
1	140	8	-	-	-	-	-	-	-	-	672	525	147	69 118	
-	-	-	-	-	-	-	-	-	-	-	90	69	21	11 119	
1	140	8	-	-	-	-	-	-	-	-	963	843	120	62 120	
-	-	-	-	-	-	-	-	-	-	-	198	141	57	5 121	
1	116	7	-	-	-	1	599	43	-	-	861	541	320	146 123	
1	212	11	-	-	-	-	-	-	-	-	243	128	115	9 127	
1	129	9	-	-	-	-	-	-	-	-	158	97	61	3 130	
-	-	-	-	-	-	-	-	-	-	-	643	530	113	36 134	
2	403	30	-	-	-	-	-	-	-	-	978	668	310	33 136	
2	256	17	-	-	-	-	-	-	-	-	986	785	201	83 137	
-	-	-	-	-	-	-	-	-	-	-	215	113	102	15 139	
-	-	-	-	-	-	-	-	-	-	-	620	539	81	39 149	
1	170	12	-	-	-	-	-	-	-	-	771	537	234	44 150	
-	-	-	-	-	-	-	-	-	-	-	133	81	52	14 151	
1	69	3	-	-	-	-	-	-	-	-	219	138	81	19 180	
1	75	4	-	-	-	-	-	-	-	-	102	65	37	6 221	
-	-	-	-	-	-	-	-	-	-	-	123	79	44	3 157	
2	315	16	-	-	-	-	-	-	-	-	1047	731	316	43 158	
1	115	8	-	-	-	-	-	-	-	-	216	130	86	5 161	
-	-	-	-	-	-	-	-	-	-	-	118	82	36	3 162	
-	-	-	-	-	-	-	-	-	-	-	100	74	26	3 163	
-	-	-	-	-	-	-	-	-	-	-	463	111	352	• 164	
2	225	14	-	-	-	-	-	-	-	-	862	420	442	28 165	
2	259	13	-	-	-	-	-	-	-	-	421	195	226	11 168	
1	84	5	-	-	-	-	-	-	-	-	264	181	83	22 169	
1	477	33	-	-	-	-	-	-	-	-	485	276	209	32 171	
2	1056	72	2	1390	76	1	1192	83	1	2218	8204	5002	3202	406 173	
-	-	-	-	-	-	-	-	-	-	-	62	30	32	3 177	
-	-	-	-	-	-	-	-	-	-	-	47	30	17	- 183	
-	-	-	-	-	-	-	-	-	-	-	424	283	141	23 184	
2	710	43	1	631	34	1	569	43	-	-	2036	1036	1000	106 186	
2	517	32	-	-	-	-	-	-	-	-	1392	917	475	61 187	
-	-	-	-	-	-	-	-	-	-	-	54	34	20	• 188	
-	-	-	-	-	-	-	-	-	-	-	201	150	51	13 209	
-	-	-	-	-	-	-	-	-	-	-	206	158	48	12 190	
1	108	8	-	-	-	-	-	-	-	-	214	149	65	18 196	
-	-	-	-	-	-	-	-	-	-	-	276	222	54	10 199	
-	-	-	-	-	-	-	-	-	-	-	58	18	40	9 202	
2	606	41	-	-	-	1	943	58	-	-	2294	1448	846	173 203	
1	121	8	-	-	-	-	-	-	-	-	392	277	115	16 204	
-	-	-	-	-	-	-	-	-	-	-	217	106	111	8 205	
-	-	-	-	-	-	-	-	-	-	-	96	57	39	• 207	
1	112	7	-	-	-	-	-	-	-	-	263	176	87	12 214	
1	142	7	-	-	-	-	-	-	-	-	266	203	63	31 216	
-	-	-	-	-	-	-	-	-	-	-	86	57	29	5 217	
1	94	7	-	-	-	-	-	-	-	-	1953	1589	364	50 218	
2	176	8	-	-	-	-	-	-	-	-	457	254	203	34 219	
-	-	-	-	-	-	-	-	-	-	-	-	-	-	- 444	
42	8467	537	4	2590	142	4	3303	227	1	2218	40010	24414	15596	2248	

Schwaben

Gde Schl. Nr.	VGem Schl. Nr.	Gemeinde	Noch: Erwerbstätigkeit										
			Sozialversicherungspflichtig Beschäftigte am Arbeitsort					Sozialversicherungspflichtig Beschäftigte am Wohnort				Pendler-saldo	
			darunter im Wirtschaftsbereich					darunter (Sp. 52)		ins-gesamt			darunter
			Land- und Forstwirtschaft, Fischerei	Produzierendes Gewerbe	Handel, Verkehr, Gastgewerbe	Unternehmensdienstleister	öffentl. u. priv. Dienstleister	Einpendler		ins-gesamt	Auspendler		
								Anzahl	%		Anzahl	%	Anzahl
am 30. Juni 2010													
			56	57	58	59	60	61	62	63	64	65	66
dar. Verwaltungsgemeinschaft(en) im Lkr Ostallgäu													
	752	Biessenhofen	•	1333	435	•	227	1582	75,2	3265	2744	84,0	-1162
	748	Buchloe	35	1992	1274	263	819	2966	67,7	6581	5164	78,5	-2198
	753	Eggenthal	16	236	•	•	49	242	62,9	1422	1279	89,9	-1037
	754	Obergünzburg	•	879	286	•	380	1015	59,8	3356	2675	79,7	-1660
	749	Pforzen	•	•	184	•	•	421	76,0	1660	1527	92,0	-1106
	770	Roßhaupten	•	595	223	•	80	613	65,9	1226	909	74,1	-296
	756	Seeg	•	797	•	•	•	893	60,5	2992	2409	80,5	-1516
	772	Stötten a.Auerberg	•	213	86	•	•	284	68,4	890	759	85,3	-475
	755	Unterthingau	•	603	117	•	•	583	66,1	1731	1432	82,7	-849
	751	Westendorf	•	•	178	•	•	645	72,6	2626	2382	90,7	-1737
<b>778</b>	<b>Lkr Unterallgäu</b>												
111	764	Amberg	-	32	•	12	•	38	69,1	518	501	96,7	-463
113	766	Apfeltrach	-	64	•	•	•	59	80,8	333	319	95,8	-260
115	758	Babenhausen, M	16	1192	387	129	311	1289	63,3	1942	1194	61,5	95
144	768	Bad Grönenbach, M	41	495	486	85	497	1078	67,2	1863	1337	71,8	-259
116	Bad Wörishofen, St	24	1152	1880	698	1336	3193	62,7	4086	2187	53,5	1006	
118	765	Benningen	-	501	127	11	33	591	87,9	810	729	90,0	-138
119	757	Böhen	•	66	11	•	8	53	58,9	246	209	85,0	-156
120	761	Boos	4	888	15	19	37	896	93,0	740	673	90,9	223
121	759	Breitenbrunn	6	136	15	21	20	103	52,0	831	736	88,6	-633
123	Buxheim	•	451	136	•	219	748	86,9	968	855	88,3	-107	
127	766	Dirlewang, M	•	108	45	•	60	154	63,4	823	734	89,2	-580
130	758	Egg a.d.Günz	4	125	7	6	16	122	77,2	415	379	91,3	-257
134	760	Eppishausen	12	461	152	8	10	522	81,2	699	578	82,7	-56
136	762	Erkheim, M	•	677	160	•	65	717	73,3	1148	887	77,3	-170
137	Ettringen	14	654	65	173	80	677	68,7	1297	988	76,2	-311	
139	761	Fellheim	•	58	72	•	74	166	77,2	379	330	87,1	-164
149	757	Hawangen	•	580	9	•	21	517	83,4	514	411	80,0	106
150	761	Heimertingen	5	442	224	73	27	662	85,9	675	566	83,9	96
151	765	Holzgünz	•	96	16	•	14	97	72,9	468	432	92,3	-335
180	762	Kammlach	•	143	20	40	•	166	75,8	692	639	92,3	-473
221	758	Kettlershausen	•	45	31	•	17	63	61,8	673	634	94,2	-571
157	758	Kirchhaslach	-	72	18	8	25	66	53,7	506	449	88,7	-383
158	760	Kirchheim i.Schw., M	52	757	93	16	129	724	69,1	1003	680	67,8	44
161	767	Kronburg	6	56	87	31	36	146	67,6	676	606	89,6	-460
162	765	Lachen	8	88	•	11	•	89	75,4	545	516	94,7	-427
163	762	Lauben	-	62	17	10	11	64	64,0	482	446	92,5	-382
164	767	Lautrach	-	14	65	15	369	415	89,6	342	294	86,0	121
165	767	Legau, M	9	169	368	134	180	553	64,2	1065	756	71,0	-203
168	Markt Rettenbach, M	14	186	64	34	123	211	50,1	1344	1134	84,4	-923	
169	Markt Wald, M	5	172	21	20	46	166	62,9	812	714	87,9	-548	
171	765	Memmingerberg	•	118	170	111	•	433	89,3	1035	983	95,0	-550
173	Mindelheim, St	23	3996	1634	632	1919	5643	68,8	5113	2552	49,9	3091	
177	761	Niederrieden	•	•	24	5	11	34	54,8	493	465	94,3	-431
183	759	Oberrieden	-	28	10	•	•	22	46,8	419	394	94,0	-372
184	758	Oberschönegg	•	380	19	15	•	347	81,8	359	282	78,6	65
186	757	Ottobeuren, M	53	871	340	148	624	1246	61,2	2904	2114	72,8	-868
187	759	Pfaffenhausen, M	5	879	168	73	267	1144	82,2	857	609	71,1	535
188	761	Pleiß	•	32	•	9	5	34	63,0	318	298	93,7	-264
209	764	Rammingen	•	169	10	•	15	143	71,1	484	426	88,0	-283
190	759	Salgen	40	128	22	•	•	156	75,7	520	470	90,4	-314
196	Sonthheim	4	124	22	26	38	145	67,8	921	852	92,5	-707	
199	766	Stetten	•	206	42	•	13	206	74,6	489	419	85,7	-213
202	765	Trunkelsberg	•	•	11	8	24	40	69,0	610	592	97,0	-552
203	764	Türkheim, M	45	988	572	222	467	1642	71,6	2352	1700	72,3	-58
204	Tussenhausen, M	-	261	67	34	30	276	70,4	1131	1015	89,7	-739	
205	765	Ungerhausen	•	69	119	20	•	201	92,6	399	383	96,0	-182
207	766	Unteregg	-	73	8	5	10	57	59,4	465	426	91,6	-369
214	762	Westerheim	•	102	76	55	•	195	74,1	782	714	91,3	-519
216	764	Wiedergeltingen	•	202	32	•	21	190	71,4	501	425	84,8	-235
217	758	Winterrieden	•	58	15	•	•	53	61,6	347	314	90,5	-261
218	768	Wolfertschwenden	•	1772	126	•	48	1727	88,4	715	489	68,4	1238
219	768	Woringen	•	328	103	•	19	381	83,4	706	630	89,2	-249
444	Gemeindefreie Gebiete												
		Insgesamt	460	20752	8195	3137	7458	28660	71,6	48815	37465	76,7	-8805

Land- und Forstwirtschaft												
Landwirtschaftliche Betriebe mit einer landwirtschaftlich genutzten Fläche von ... ha								Viehbestand am 1. März 2010				Gde Schl. Nr.
unter 5	5	10	20	50	100 oder mehr	ins-gesamt	darunter 5 oder mehr ha LF	Rinder		Schweine	Schafe	
	bis unter							ins-gesamt	darunter Milch-kühe			
	10	20	50	100								
2010												
67	68	69	70	71	72	73	74	75	76	77	78	
9	21	51	107	44	1	233	224	13710	7015	•	•	
7	25	47	93	53	6	231	224	13759	•	2156	186	
3	12	52	74	17	2	160	157	9517	4956	•	•	
6	17	71	103	28	3	228	222	14746	7667	42	396	
4	5	19	42	12	2	84	80	5201	2574	7	317	
1	9	19	46	12	–	87	86	5437	2573	•	•	
4	36	146	193	16	–	395	391	18408	9592	•	158	
–	20	57	50	5	–	132	132	5399	2908	7	•	
2	16	43	73	22	1	157	155	8790	4070	•	114	
7	15	40	85	29	2	178	171	10696	5289	•	134	
1	2	4	10	–	1	18	17	709	326	•	•	111
3	4	8	14	6	–	35	32	2367	1080	473	35	113
1	4	9	14	8	1	37	36	2636	1099	•	•	115
4	3	18	37	12	2	76	72	8326	•	1023	179	144
2	8	26	48	13	1	98	96	5710	2714	56	120	116
1	2	2	8	3	1	17	16	1143	531	–	•	118
–	4	11	34	3	–	52	52	3575	1937	•	–	119
1	1	9	9	3	–	23	22	1444	728	–	–	120
5	6	32	42	2	1	88	83	5048	2420	339	131	121
–	3	3	4	1	–	11	11	378	•	•	–	123
2	3	13	24	3	1	46	44	2962	•	•	•	127
1	1	3	20	6	1	32	31	2722	1266	2690	•	130
–	6	22	21	11	–	60	60	3506	1535	12	•	134
2	7	12	23	10	2	56	54	3250	1552	241	•	136
4	9	23	28	10	–	74	70	3798	1750	3538	245	137
1	2	3	3	1	–	10	9	•	267	–	–	139
1	2	7	11	6	1	28	27	1771	705	2319	–	149
–	3	7	4	2	2	18	18	1164	508	•	–	150
2	–	5	8	2	1	18	16	1149	658	–	•	151
–	2	14	27	2	–	45	45	2769	1379	11	49	180
1	9	13	24	4	2	53	52	2710	1197	1939	•	221
7	5	18	18	1	–	49	42	2157	1055	•	484	157
–	7	21	35	10	4	77	77	5046	2159	81	•	158
3	1	9	25	3	–	41	38	2804	1447	–	•	161
–	1	8	19	3	–	31	31	2196	1092	•	–	162
1	4	12	16	5	1	39	38	2518	•	8	186	163
–	1	2	5	1	1	10	10	825	•	•	•	164
–	7	35	60	5	–	107	107	6873	3842	377	–	165
3	15	36	44	13	–	111	108	6721	3574	8	•	168
3	7	12	22	4	1	49	46	2750	1214	11	404	169
–	3	2	5	1	–	11	11	765	344	–	–	171
3	6	28	39	12	4	92	89	5346	2550	2181	808	173
–	1	2	6	5	1	15	15	1236	534	–	•	177
–	5	10	19	6	–	40	40	2790	1263	–	•	183
4	5	8	14	4	–	35	31	2371	•	87	647	184
4	9	21	63	21	1	119	115	9035	•	•	138	186
–	10	19	18	9	1	57	57	3180	1636	•	166	187
1	2	5	13	6	2	29	28	2443	1121	•	•	188
3	4	18	16	2	2	45	42	2334	•	1285	82	209
3	2	14	26	8	2	55	52	3546	1757	4410	149	190
–	7	16	25	3	–	51	51	3071	1484	29	•	196
–	2	4	9	5	–	20	20	1379	•	•	–	199
1	2	3	1	–	–	7	6	•	•	–	–	202
4	10	17	20	6	–	57	53	2066	938	16	952	203
2	10	16	19	12	–	59	57	3191	1559	156	296	204
–	–	9	4	3	–	16	16	806	396	•	–	205
–	7	16	33	5	–	61	61	3449	1798	•	•	207
2	3	11	16	6	–	38	36	2568	1302	47	•	214
–	6	8	4	3	1	22	22	617	284	–	–	216
–	1	8	14	3	–	26	26	1994	784	•	•	217
–	2	2	9	4	1	18	18	1648	779	•	•	218
3	1	11	13	5	–	33	30	1605	748	6	151	219
–	–	–	–	–	–	–	–	–	–	–	–	444
79	227	645	1043	282	39	2315	2236	145088	70566	23967	6807	

Schwaben

Gde Schl. Nr.	VGem Schl. Nr.	Gemeinde	Gewerbe- anzeigen		Verarbeitendes Gewerbe sowie Bergbau und Gewinnung von Steinen und Erden			Umwelt								
			An- meldun- gen	Ab- meldun- gen	Be- triebe	Be- schäf- tigte	Brutto- entgelte	Wasser- versorgung		Kanali- sation		Klär- anlagen		Wasser- ge- winnung	Wasser- pro-Kopf- Verbrauch	
								Angeschlossene Einwohner								Anzahl
			insgesamt		am 30. September		1000 €		Anzahl	%	Anzahl	%	Anzahl	%	1000 m³	
			2010													2007
79	80	81	82	83	84	85	86	87	88	89	90	91				
dar. Verwaltungsgemeinschaft(en) im Lkr Ostallgäu																
	752	Biessenhofen	100	61	4	•	•	8890	93,6	8533	89,8	8533	89,8	1648	137,1	
	748	Buchloe	214	166	5	•	•	18307	99,5	18174	98,8	18174	98,8	1161	133,9	
	753	Eggenthal	37	19	1	•	•	3960	97,6	3492	86,1	3491	86,0	1675	140,4	
	754	Obergünzburg	93	77	5	•	•	8831	93,6	8129	86,2	7725	81,9	785	142,7	
	749	Pforzen	50	44	-	-	-	4846	99,7	4685	96,3	4443	91,4	540	139,6	
	770	Roßhaupten	57	27	6	510	15890	3358	98,5	3018	88,5	3018	88,5	332	136,3	
	756	Seeg	105	65	6	•	•	8063	96,5	6444	77,1	6409	76,7	1617	132,5	
	772	Stötten a.Auerberg	29	23	2	•	•	2621	100,0	2315	88,3	2237	85,3	176	138,0	
	755	Unterthingau	61	37	5	•	•	4646	98,6	3975	84,3	3910	83,0	909	138,0	
	751	Westendorf	82	61	2	•	•	7306	99,9	7003	95,8	7003	95,8	1221	147,7	
<b>778</b>	<b>Lkr Unterallgäu</b>															
111	764	Amberg	12	12	-	-	-	1338	99,9	1336	99,8	1336	99,8	-	127,0	
113	766	Apfeltrach	4	4	-	-	-	947	98,9	876	91,4	587	61,3	116	162,0	
115	758	Babenhausen, M	53	43	9	1021	32061	5218	99,6	4992	95,3	4895	93,5	456	155,9	
144	768	Bad Grönenbach, M	72	52	5	250	8938	5050	97,7	4234	81,9	4234	81,9	406	142,7	
116		Bad Wörishofen, St	238	185	12	680	20090	13959	99,8	13612	97,3	13612	97,3	64	272,2	
118	765	Benningen	19	12	1	•	•	2096	98,4	1979	92,9	1979	92,9	2948	129,4	
119	757	Böhen	2	2	3	•	•	468	66,0	309	43,6	309	43,6	49	158,1	
120	761	Boos	20	15	-	-	-	1947	99,4	1939	99,0	1929	98,5	115	136,5	
121	759	Breitenbrunn	55	17	-	-	-	2311	100,0	2166	93,7	2166	93,7	264	107,9	
123		Buxheim	21	25	3	379	10649	2977	99,1	2887	96,1	2887	96,1	203	115,0	
127		Dirlewang, M	10	8	1	•	•	2048	96,8	2095	99,1	2095	99,1	710	172,6	
130	758	Egg a.d.Günz	7	9	2	•	•	1129	98,8	1106	96,8	1106	96,8	121	152,9	
134	760	Eppishausen	16	9	2	•	•	1839	99,8	1548	84,0	1548	84,0	78	132,6	
136	762	Erkheim, M	36	16	2	•	•	2901	97,5	2383	80,1	2383	80,1	239	136,9	
137		Ettringen	44	39	2	•	•	3354	99,9	3312	98,6	3312	98,6	168	168,3	
139	761	Fellheim	19	16	1	•	•	1190	99,4	1164	97,2	1164	97,2	79	122,0	
149	757	Hawangen	9	6	4	608	24090	1264	100,0	1258	99,5	1258	99,5	137	147,4	
150	761	Heimertingen	32	16	4	394	12785	1702	100,0	1673	98,3	1673	98,3	229	161,0	
151	765	Holzgünz	14	7	1	•	•	1160	99,2	1127	96,4	1127	96,4	85	196,0	
180	762	Kammlach	18	14	1	•	•	1726	97,9	1468	83,3	1468	83,3	186	139,7	
221	758	Kettershhausen	10	15	-	-	-	1728	99,4	1704	98,0	1704	98,0	124	193,4	
157	758	Kirchhaslach	15	7	1	•	•	1281	99,4	1270	98,5	1270	98,5	101	124,0	
158	760	Kirchheim i.Schw., M	24	20	2	•	•	2491	99,4	2447	97,7	2447	97,7	62	130,9	
161	767	Kronburg	14	18	-	-	-	1777	99,5	1525	85,4	1525	85,4	-	186,6	
162	765	Lachen	18	8	1	•	•	1392	99,1	891	63,5	891	63,5	-	188,9	
163	762	Lauben	12	9	-	-	-	1276	96,7	1265	95,9	1265	95,9	121	150,3	
164	767	Lautrach	6	8	1	•	•	1181	98,3	1126	93,8	1126	93,8	-	118,3	
165	767	Legau, M	36	20	-	-	-	2908	94,0	2229	72,1	2229	72,1	236	193,1	
168		Markt Rettenbach, M	31	23	3	87	1542	3460	93,6	3431	92,9	2811	76,1	378	104,5	
169		Markt Wald, M	28	11	1	•	•	2298	100,0	2055	89,4	1970	85,7	142	138,3	
171	765	Memmingerberg	44	18	3	373	13435	2536	100,0	2532	99,8	2532	99,8	-	129,6	
173		Mindelheim, St	174	160	15	2980	136465	14081	99,6	13644	96,5	13587	96,1	1085	160,5	
177	761	Niederrieden	13	7	-	-	-	1333	99,6	1240	92,6	1240	92,6	80	156,2	
183	759	Oberrieden	9	10	-	-	-	1270	100,0	1240	97,6	1240	97,6	280	97,1	
184	758	Oberschönegg	9	5	1	•	•	962	100,0	953	99,1	953	99,1	342	165,2	
186	757	Ottobeuren, M	80	71	4	663	21498	7210	89,6	7046	87,5	7046	87,5	291	118,6	
187	759	Pfaffenhausen, M	21	18	5	258	6955	2338	100,0	2325	99,4	2325	99,4	42	143,0	
188	761	Pleiß	5	3	-	-	-	859	100,0	832	96,9	832	96,9	95	293,4	
209	764	Rammingen	17	10	1	•	•	1352	99,0	1334	97,7	1334	97,7	117	139,8	
190	759	Salgen	21	12	1	•	•	1450	100,0	1430	98,6	1430	98,6	155	136,0	
196		Sonthem	14	9	2	•	•	2478	99,6	2184	87,8	2184	87,8	410	137,1	
199	766	Stetten	24	16	2	•	•	1356	99,5	1272	93,3	1272	93,3	58	159,6	
202	765	Trunkelsberg	16	17	-	-	-	1806	100,0	1806	100,0	1806	100,0	50	156,3	
203	764	Türkheim, M	82	53	6	524	19959	6631	99,7	6463	97,2	6463	97,2	383	137,2	
204		Tussenhausen, M	36	21	3	192	8331	2940	99,4	2853	96,4	2853	96,4	319	120,2	
205	765	Ungerhausen	19	18	1	•	•	1066	99,8	1056	98,9	1056	98,9	53	125,9	
207	766	Unteregg	15	9	1	•	•	1359	99,2	1238	90,4	1238	90,4	176	151,2	
214	762	Westerheim	16	13	-	-	-	2069	99,7	2043	98,4	2043	98,4	233	116,5	
216	764	Wiedergeltingen	21	7	2	•	•	1372	97,6	1362	96,9	1362	96,9	202	139,8	
217	758	Winterrieden	5	5	1	•	•	900	98,8	897	98,5	897	98,5	78	158,3	
218	768	Wolfertschwenden	27	20	3	446	16072	1862	99,1	1822	97,0	1822	97,0	145	176,6	
219	768	Woringen	14	13	4	328	7367	1876	100,0	1667	88,9	1667	88,9	904	147,5	
444		Gemeindefreie Gebiete	-	-	-	-	-	-	-	-	-	-	-	-	-	
		Insgesamt	1577	1161	117	14123	527597	133522	98,3	126646	93,2	125488	92,4	13315	158,6	

Bauhauptgewerbe		Bautätigkeit und Wohnungswesen										Gde Schl. Nr.
Betriebe	Beschäftigte	Baugenehmigungen		Fertiggestellte Wohngebäude (Neuerichtungen)			Fertiggestellte Wohnungen in Wohn- und Nichtwohngebäuden					
		Wohngebäude (Neuerichtungen)	Wohnungen in Wohn- und Nichtwohngebäuden	insgesamt	davon mit ... Wohnung(en)			insgesamt	davon mit ... Räumen			
					1	2	3 oder mehr		1 oder 2	3 oder 4	5 oder mehr	
Ende Juni 2010		2010										
92	93	94	95	96	97	98	99	100	101	102	103	
20	214	23	28	14	13	1	-	17	-	6	11	
22	•	67	81	39	38	1	-	44	3	1	40	
14	93	10	15	2	2	-	-	2	-	1	1	
15	55	21	26	12	8	4	-	24	1	9	14	
9	•	11	15	19	19	-	-	19	-	1	18	
5	•	11	22	5	4	1	-	6	1	-	5	
19	•	8	17	23	14	7	2	46	4	13	29	
8	•	11	13	4	3	1	-	5	-	2	3	
11	•	10	10	6	4	2	-	9	1	2	6	
17	•	20	30	20	18	2	-	23	1	3	19	
1	•	5	8	1	1	-	-	3	-	2	1 111	
1	•	4	7	1	1	-	-	1	-	-	1 113	
7	118	3	16	7	7	-	-	8	-	-	8 115	
9	74	11	21	14	13	-	1	20	-	5	15 144	
12	128	31	121	22	21	1	-	22	-	2	20 116	
1	•	4	4	4	4	-	-	4	-	-	4 118	
2	•	2	3	1	-	1	-	2	1	-	1 119	
2	•	6	6	3	3	-	-	4	-	1	3 120	
9	54	9	9	3	3	-	-	3	-	-	3 121	
2	•	5	10	16	13	3	-	19	1	2	16 123	
10	90	10	10	11	9	1	1	14	1	2	11 127	
3	6	3	4	2	1	1	-	3	-	2	1 130	
4	78	5	5	3	2	1	-	4	-	1	3 134	
6	401	7	8	4	4	-	-	4	-	-	4 136	
10	128	8	11	4	4	-	-	5	-	1	4 137	
1	•	5	5	8	8	-	-	8	-	-	8 139	
2	•	3	4	4	4	-	-	9	4	1	4 149	
2	•	5	5	2	1	1	-	4	-	-	4 150	
3	37	4	5	3	2	1	-	4	1	-	3 151	
3	5	8	8	2	2	-	-	2	-	-	2 180	
4	29	8	9	4	4	-	-	4	-	1	3 221	
2	•	5	6	2	2	-	-	2	-	-	2 157	
3	42	5	7	4	3	1	-	5	-	2	3 158	
-	-	1	1	1	1	-	-	2	-	-	2 161	
4	25	7	10	6	5	1	-	8	-	4	4 162	
3	34	4	5	2	1	1	-	4	-	1	3 163	
-	-	10	11	7	5	2	-	8	2	-	6 164	
2	•	3	6	7	6	1	-	10	-	-1	11 165	
6	22	7	9	11	11	-	-	14	-	1	13 168	
6	85	-	-	1	1	-	-	1	-	-	1 169	
4	25	9	12	11	10	-	1	15	1	-	14 171	
10	914	35	63	35	30	2	3	66	-	32	34 173	
2	•	6	11	3	3	-	-	3	-	-	3 177	
1	•	2	2	1	-	1	-	2	-	2	- 183	
-	-	4	5	4	4	-	-	4	-1	1	4 184	
9	37	17	25	11	11	-	-	14	1	1	12 186	
6	493	10	10	6	6	-	-	6	-	-	6 187	
3	21	1	3	3	3	-	-	4	-	1	3 188	
3	15	3	3	4	3	1	-	6	-	1	5 209	
1	•	4	5	3	3	-	-	3	-	-	3 190	
3	40	8	9	6	4	2	-	8	-	1	7 196	
3	22	2	2	3	2	1	-	4	-	2	2 199	
1	•	6	6	1	1	-	-	2	1	-	1 202	
17	202	14	15	18	14	2	2	28	-2	14	16 203	
5	22	4	5	9	8	1	-	10	-	2	8 204	
1	•	5	6	1	1	-	-	2	-	1	1 205	
3	21	4	5	1	1	-	-	1	-	-	1 207	
7	25	16	16	8	7	1	-	10	1	-	9 214	
3	34	3	7	1	1	-	-	2	-	1	1 216	
1	•	2	2	6	6	-	-	7	-	-	7 217	
-	-	9	11	8	8	-	-	9	1	-	8 218	
5	24	2	2	7	7	-	-	7	-	-	7 219	
-	-	-	-	-	-	-	-	-	-	-	- 444	
208	3356	354	559	310	275	27	8	414	12	86	316	

Schwaben

Gde Schl. Nr.	VGem Schl. Nr.	Gemeinde	Noch: Bautätigkeit und Wohnungswesen					Fremdenverkehr			
			Bestand an Wohngebäuden insgesamt (ohne Wohnheime)	Bestand an Wohnungen in Wohn- und Nichtwohngebäuden (ohne Wohnungen in Wohnheimen)				Räume insgesamt	Gästepetten im Juni (Angebot)	Gästekünfte	Gästeübernachtungen
				insgesamt	davon mit ... Räumen						
					1 oder 2	3 oder 4	5 oder mehr				
31. Dezember 2010							2010				
			104	105	106	107	108	109	110	111	112
dar. Verwaltungsgemeinschaft(en) im Lkr Ostallgäu											
		752 Biessenhofen .....	2933	4012	125	1126	2761	21586	.	.	.
		748 Buchloe .....	5036	8047	339	2829	4879	40894	.	.	.
		753 Eggenthal .....	1327	1674	36	365	1273	9517	.	.	.
		754 Obergünzburg .....	2678	4070	208	1352	2510	20845	.	.	.
		749 Pforzen .....	1532	2083	73	562	1448	11495	.	.	.
		770 Roßhaupten .....	955	1691	145	586	960	8435	516	18861	75735
		756 Seeg .....	2255	3798	275	1268	2255	19297	.	.	.
		772 Stötten a.Auerberg .....	866	1101	31	311	759	5919	.	.	.
		755 Unterthingau .....	1465	1996	81	520	1395	10887	42	1115	2319
		751 Westendorf .....	2333	2898	51	604	2243	16854	.	.	.
<b>778</b>		<b>Lkr Unterallgäu</b>									
111	764	Amberg .....	453	562	7	124	431	3091	-	-	-
113	766	Apfeltrach .....	333	429	18	108	303	2323	.	.	.
115	758	Babenhausen, M .....	1606	2531	121	852	1558	13040	.	8394	17814
144	768	Bad Grönenbach, M .....	1547	2433	98	798	1537	12327	397	7476	42247
116		Bad Wörishofen, St .....	3414	8228	867	4316	3045	35369	4690	113710	737265
118	765	Benningen .....	637	903	19	285	599	4678	.	.	.
119	757	Böhen .....	248	314	9	70	235	1785	.	.	.
120	761	Boos .....	697	857	19	182	656	4726	-	-	-
121	759	Breitenbrunn .....	850	993	32	217	744	5609	-	-	-
123		Buxheim .....	923	1293	63	332	898	6836	.	.	.
127	766	Dirlewang, M .....	674	896	40	182	674	4944	.	-	-
130	758	Egg a.d.Günz .....	336	473	11	93	369	2685	.	.	.
134	760	Eppishausen .....	567	817	26	213	578	4506	-	-	-
136	762	Erkheim, M .....	950	1342	54	420	868	7159	.	.	.
137		Ettringen .....	1067	1467	57	409	1001	7759	.	.	.
139	761	Fellheim .....	321	431	9	115	307	2346	-	-	-
149	757	Hawangen .....	367	514	16	113	385	2884	.	.	.
150	761	Heimertingen .....	559	747	10	185	552	4104	.	.	.
151	765	Holzgünz .....	399	510	9	120	381	2807	.	.	.
180	762	Kammlach .....	624	764	29	182	553	4217	-	-	-
221	758	Kettlershausen .....	631	769	13	165	591	4327	-	-	-
157	758	Kirchhaslach .....	390	552	10	125	417	3080	-	-	-
158	760	Kirchheim i.Schw., M .....	811	1079	23	270	786	6147	.	.	.
161	767	Kronburg .....	578	788	23	223	542	4237	.	.	.
162	765	Lachen .....	418	608	18	150	440	3306	-	-	-
163	762	Lauben .....	456	595	19	130	446	3306	-	-	-
164	767	Lautrach .....	299	437	17	114	306	2374	.	.	.
165	767	Legau, M .....	996	1366	38	359	969	7487	.	.	.
168		Markt Rettenbach, M .....	1109	1505	37	355	1113	8429	-	-	-
169		Markt Wald, M .....	744	974	32	265	677	5312	-	-	-
171	765	Memmingerberg .....	690	1163	33	468	662	5612	-	-	-
173		Mindelheim, St .....	3607	6645	549	2618	3478	31547	262	12749	21972
177	761	Niederrieden .....	450	534	10	93	431	3017	-	-	-
183	759	Oberrieden .....	413	530	17	135	378	2923	-	-	-
184	758	Oberschönegg .....	323	424	5	83	336	2412	-	-	-
186	757	Ottobeuren, M .....	2199	3725	164	1416	2145	18492	528	32899	59042
187	759	Pfaffenhausen, M .....	738	977	52	265	660	5258	-	-	-
188	761	Pleiß .....	308	366	11	62	293	2065	-	-	-
209	764	Rammingen .....	461	589	14	122	453	3333	-	-	-
190	759	Salgen .....	463	544	15	97	432	3140	-	-	-
196		Sonthem .....	808	1054	35	255	764	5824	-	-	-
199	766	Stetten .....	445	566	22	110	434	3188	-	-	-
202	765	Trunkelsberg .....	615	755	18	168	569	4015	-	-	-
203	764	Türkheim, M .....	1899	3037	152	1105	1780	15077	.	.	.
204		Tussenhausen, M .....	1007	1251	24	289	938	6969	.	.	.
205	765	Ungerhausen .....	334	445	7	127	311	2393	-	-	-
207	766	Unteregg .....	466	552	13	107	432	3181	.	.	.
214	762	Westerheim .....	633	874	35	179	660	4895	.	.	.
216	764	Wiedergeltingen .....	426	560	20	123	417	3066	-	-	-
217	758	Winterrieden .....	296	365	13	67	285	2118	.	.	.
218	768	Wolfertschwenden .....	573	799	27	199	573	4336	.	.	.
219	768	Woringen .....	548	802	23	208	571	4293	-	-	-
444		Gemeindefreie Gebiete .....	-	-	-	-	-	-	-	-	-
		<b>Insgesamt</b>	<b>40706</b>	<b>61734</b>	<b>3003</b>	<b>19768</b>	<b>38963</b>	<b>318354</b>	<b>6552</b>	<b>212092</b>	<b>952546</b>

Straßenverkehrsunfälle				Einrichtungen für ältere Menschen				Empfänger von Sozialhilfe nach SGB XII			Gde Schl. Nr.
Straßenverkehrsunfälle insgesamt	davon Unfälle mit		dabei Verunglückte	Einrichtungen insgesamt	verfügbare Plätze	Bewohner	Personal (Beschäftigte)	3. Kapitel "Hilfe zum Lebensunterhalt"	4. Kapitel "Grund-sicherung im Alter und bei Erwerbs-minderung"	5. bis 9. Kapitel "Sonstige Hilfen"	
	Personen-schaden	nur Sach-schaden									
2010				am 15. Dezember 2010				am 31. Dezember 2010			
113	114	115	116	117	118	119	120	121	122	123	
56	51	5	77	1	28	28	22	-	-	-	
100	84	16	106	3	163	163	140	-	-	-	
16	13	3	16	-	-	-	-	-	-	-	
29	23	6	36	2	157	128	91	-	-	-	
21	20	1	34	2	16	16	29	-	-	-	
18	13	5	15	-	-	-	-	-	-	-	
36	27	9	35	1	64	64	57	-	-	-	
16	13	3	20	-	-	-	-	-	-	-	
33	19	14	25	1	31	31	32	-	-	-	
23	17	6	30	-	-	-	-	-	-	-	
1	1	-	1	-	-	-	-	-	•	3	
5	4	1	7	-	-	-	-	•	•	•	
19	15	4	16	1	62	62	69	5	26	19	
28	19	9	28	1	50	47	34	•	17	22	
81	56	25	71	3	209	188	129	14	70	72	
13	8	5	16	-	-	-	-	•	4	8	
-	-	-	-	-	-	-	-	-	-	-	
7	4	3	5	-	-	-	-	•	•	5	
11	9	2	13	-	-	-	-	•	7	4	
15	9	6	12	1	143	121	92	9	15	36	
6	4	2	4	-	-	-	-	•	•	5	
4	3	1	3	-	-	-	-	-	•	•	
3	3	-	3	-	-	-	-	-	4	6	
18	13	5	20	-	-	-	-	•	5	7	
22	16	6	19	-	-	-	-	•	3	7	
6	3	3	3	1	136	81	63	9	11	30	
5	5	-	8	-	-	-	-	-	•	4	
12	11	1	30	-	-	-	-	-	4	•	
16	7	9	11	-	-	-	-	-	•	•	
10	5	5	7	-	-	-	-	-	5	3	
5	4	1	6	-	-	-	-	-	•	6	
4	4	-	5	-	-	-	-	-	-	4	
9	7	2	7	1	60	60	52	4	6	20	
3	2	1	2	-	-	-	-	-	•	6	
1	1	-	1	-	-	-	-	-	3	4	
3	3	-	3	-	-	-	-	-	3	3	
3	3	-	3	-	-	-	-	101	99	175	
3	2	1	2	1	56	56	66	12	13	33	
14	12	2	21	1	77	77	52	•	5	10	
2	1	1	2	-	-	-	-	6	7	14	
15	12	3	19	-	-	-	-	-	9	7	
106	80	26	105	1	122	119	85	46	75	242	
5	3	2	3	-	-	-	-	-	•	6	
5	5	-	7	-	-	-	-	-	4	•	
6	5	1	5	-	-	-	-	-	•	-	
26	21	5	30	2	175	161	97	21	35	49	
6	5	1	7	1	36	33	35	31	84	113	
-	-	-	-	-	-	-	-	•	•	•	
5	4	1	4	-	-	-	-	-	•	5	
10	9	1	10	-	-	-	-	•	-	3	
8	8	-	18	-	-	-	-	-	3	8	
7	5	2	7	-	-	-	-	-	•	5	
3	3	-	4	-	-	-	-	-	•	•	
43	28	15	38	2	143	143	124	12	22	42	
15	13	2	15	-	-	-	-	4	3	4	
6	4	2	8	-	-	-	-	-	•	•	
3	3	-	4	-	-	-	-	-	6	5	
8	4	4	5	-	-	-	-	-	4	5	
11	7	4	7	-	-	-	-	•	•	•	
5	5	-	7	-	-	-	-	-	-	•	
8	6	2	6	1	50	44	28	4	7	14	
16	10	6	19	-	-	-	-	-	3	4	
-	-	-	-	-	-	-	-	-	-	-	
646	474	172	657	17	1319	1192	926	295	587	1033	

Schwaben

Gde Schl. Nr.	VGem Schl. Nr.	Gemeinde	Lohn- und Einkommensteuer								
			Lohn- und Einkommensteuerpflichtige	Gesamtbetrag der Einkünfte		Lohn- und Einkommensteuer		Arbeitnehmer (=Lohnsteuerfälle)		Bruttolohn	
				insgesamt	je Steuerpflichtigen	insgesamt	je Steuerpflichtigen	insgesamt	je 1000 Einwohner	insgesamt	je Arbeitnehmer
			Anzahl	1000 €	€	1000 €	€	Anzahl		1000 €	€
			2007								
			124	125	126	127	128	129	130	131	132
dar. Verwaltungsgemeinschaft(en) im Lkr Ostallgäu											
	752	Biessenhofen .....	4622	136507	29534	19623	4246	4646	490	111228	23941
	748	Buchloe .....	8858	298505	33699	49551	5594	9220	500	244724	26543
	753	Eggenthal .....	1945	58553	30104	8406	4322	1861	457	44179	23739
	754	Obergünzburg .....	4485	133831	29840	20211	4506	4438	470	106946	24098
	749	Pforzen .....	2302	73607	31975	11682	5075	2294	475	55941	24386
	770	Roßhaupten .....	1716	54726	31892	8617	5021	1666	489	42005	25213
	756	Seeg .....	4028	118522	29424	17430	4327	3892	466	92075	23658
	772	Stötten a.Auerberg .....	1162	33854	29134	4872	4193	1129	430	26728	23674
	755	Unterthingau .....	2283	70222	30759	10708	4690	2245	475	54707	24368
	751	Westendorf .....	3348	104295	31151	15760	4707	3389	466	86094	25404
<b>778</b>	<b>Lkr Unterallgäu</b>										
111	764	Amberg .....	671	23903	35623	4335	6460	699	524	18965	27132
113	766	Apfeltrach .....	447	11980	26800	1629	3644	432	456	10073	23317
115	758	Babenhausen, M .....	2607	89247	34234	16170	6202	2602	496	62356	23965
144	768	Bad Grönenbach, M .....	2561	122228	47726	25631	10008	2494	480	63678	25532
116		Bad Wörishofen, St .....	6912	217322	31441	33224	4807	6234	444	139810	22427
118	765	Benningen .....	1023	29562	28897	4578	4475	1047	496	25566	24418
119	757	Böhen .....	326	10003	30683	1420	4356	287	398	6999	24387
120	761	Boos .....	938	34792	37092	6400	6823	965	492	25048	25956
121	759	Breitenbrunn .....	1091	28618	26231	3651	3347	1066	459	23550	22092
123		Buxheim .....	1442	62295	43200	12285	8520	1426	476	40299	28260
127	766	Dirlewang, M .....	1038	29906	28812	4220	4065	1014	481	24559	24220
130	758	Egg a.d.Günz .....	546	17587	32211	2575	4717	533	460	13663	25634
134	760	Eppishausen .....	892	25578	28675	3823	4286	876	476	20350	23231
136	762	Erkheim, M .....	1450	44249	30516	6645	4583	1463	493	36949	25256
137		Ettringen .....	1669	45296	27140	6378	3821	1696	506	39226	23129
139	761	Fellheim .....	487	13977	28701	1999	4105	489	413	11684	23894
149	757	Hawangen .....	616	20128	32676	3319	5389	622	498	16755	26937
150	761	Heimertingen .....	878	30961	35263	5624	6405	904	534	24202	26772
151	765	Holzgünz .....	568	17889	31494	2582	4546	574	486	15049	26218
180	762	Kammlach .....	834	24616	29515	3598	4315	853	485	21370	25053
221	758	Kettershausen .....	826	25106	30395	3790	4588	824	471	21535	26135
157	758	Kirchhaslach .....	608	17121	28160	2415	3972	608	474	13691	22518
158	760	Kirchheim i.Schw., M .....	1221	45294	37096	8344	6834	1197	483	28913	24155
161	767	Kronburg .....	846	27142	32082	4263	5039	860	483	22508	26172
162	765	Lachen .....	690	20515	29733	2888	4185	703	497	17548	24962
163	762	Lauben .....	620	18767	30270	2664	4297	604	458	14386	23818
164	767	Lautrach .....	566	14498	25615	2106	3721	588	490	11613	19750
165	767	Legau, M .....	1436	41271	28741	5792	4033	1352	436	30962	22901
168		Markt Rettenbach, M .....	1771	53923	30448	7875	4447	1713	466	41834	24421
169		Markt Wald, M .....	1074	29279	27261	4105	3822	1052	461	23868	22688
171	765	Memmingerberg .....	1271	37492	29498	5391	4241	1352	530	33522	24794
173		Mindelheim, St .....	6935	212364	30622	33560	4839	7070	498	169869	24027
177	761	Niederrieden .....	639	20615	32262	3065	4796	666	499	17420	26156
183	759	Oberrieden .....	561	15269	27217	1871	3336	538	422	12517	23266
184	758	Oberschöneegg .....	448	13577	30307	1957	4367	449	464	10977	24448
186	757	Ottobeuren, M .....	3927	147531	37568	26758	6814	3950	491	100913	25548
187	759	Pfaffenhausen, M .....	1191	34916	29316	5367	4506	1161	492	25215	21718
188	761	Pleß .....	384	12335	32123	1762	4587	390	452	10207	26172
209	764	Rammingen .....	687	20376	29659	3126	4551	676	496	16176	23929
190	759	Salgen .....	662	17321	26164	2255	3406	658	457	14250	21657
196		Sontheim .....	1177	36178	30738	5304	4506	1154	463	29925	25932
199	766	Stetten .....	606	21466	35423	3625	5982	628	467	17517	27893
202	765	Trunkelsberg .....	833	26440	31741	4234	5083	909	501	23005	25308
203	764	Türkheim, M .....	3324	102176	30739	16377	4927	3388	512	79843	23566
204		Tussenhausen, M .....	1400	43447	31034	6983	4988	1414	478	34201	24187
205	765	Ungerhausen .....	513	15304	29833	2197	4283	531	499	13384	25205
207	766	Unteregg .....	630	17078	27109	2091	3320	596	428	13675	22945
214	762	Westerheim .....	951	29010	30505	4188	4404	972	464	24569	25277
216	764	Wiedergeltingen .....	628	20523	32679	3187	5075	641	460	17057	26610
217	758	Winterrieden .....	425	13054	30716	1935	4552	433	477	11199	25864
218	768	Wolfertschwenden .....	890	29116	32715	4656	5232	917	485	24694	26929
219	768	Woringen .....	860	26446	30751	4086	4751	872	459	21688	24872
444		Gemeindefreie Gebiete .....	-	-	-	-	-	-	-	-	-
		<b>Insgesamt</b>	<b>65596</b>	<b>2105088</b>	<b>32092</b>	<b>338302</b>	<b>5157</b>	<b>65142</b>	<b>479</b>	<b>1588832</b>	<b>24390</b>



Kommunale Finanzen													Gde Schl. Nr.
Gemeindesteuereinnahmen					Hebesätze			Steuer-einnahmen ins-gesamt	Real-steuer-aufbrin-gungs-kraft	Steuer-ein-nahme-kraft	Schlüssel-zuweisungen an die Gemeinden		
ins-gesamt	darunter				Grundsteuer		Gewerbe-steuer						
	Grundsteuer		Gewerbe-steuer (netto)	Gemeindean-teil an der Einkommen- und Umsatzsteuer	A	B							
	A	B											
1000 €					%			€ je Einwohner					
2010												2011	
133	134	135	136	137	138	139	140	141	142	143	144	145	
5068	215	879	636	3323	384	383	315	539	215	548	139	124	
14153	238	1827	4523	7521	401	381	327	768	462	802	102	78	
2062	131	274	354	1297	376	349	301	506	240	532	234	188	
6463	173	770	2122	3386	366	352	320	693	443	741	136	127	
2746	84	406	584	1659	367	327	312	572	300	610	187	181	
2532	74	443	669	1292	342	344	336	747	440	768	55	92	
5352	212	725	1818	2518	347	337	320	644	446	687	193	159	
1219	85	181	233	714	388	342	262	464	275	514	184	175	
2838	117	382	769	1549	368	355	307	594	359	635	181	173	
3752	162	515	691	2366	382	350	313	522	244	545	242	209	
683	13	114	69	483	320	320	320	503	185	526	347	173	111
422	22	48	51	299	320	310	310	438	166	460	254	225	113
5524	27	553	2857	2080	300	300	290	1062	1064	1285	-	-	115
4881	63	541	2214	2051	300	300	310	930	794	1059	-	-	144
9939	83	2133	2916	4616	330	330	290	711	532	794	173	178	116
1562	16	211	548	786	300	320	280	760	600	891	-	-	118
404	36	44	104	219	350	350	330	559	307	581	247	159	119
953	21	122	119	689	330	280	300	500	197	539	205	187	120
1068	70	100	278	618	400	300	300	471	279	513	298	251	121
2270	12	331	617	1306	320	310	330	751	428	804	58	-	123
1197	31	125	344	693	330	330	300	570	348	627	174	167	127
508	34	81	32	359	350	320	310	446	156	463	189	145	130
1245	63	126	497	558	450	380	300	704	549	778	-	-	134
2253	48	298	770	1132	345	330	325	776	518	834	20	191	136
2190	55	407	473	1248	330	330	320	665	371	710	58	103	137
523	8	97	86	330	310	275	295	457	248	513	219	199	139
1683	25	149	953	553	340	300	300	1330	1300	1569	-	-	149
1746	18	193	794	739	290	280	300	1026	917	1207	-	-	150
946	20	112	399	413	350	350	300	806	666	913	154	-	151
1904	40	116	1117	626	350	325	325	1067	1005	1180	263	46	180
866	33	88	165	575	350	300	300	490	231	528	229	219	221
624	65	67	137	352	600	350	350	479	223	467	218	216	157
1899	56	240	554	1044	400	380	315	767	454	810	-	-	158
931	35	133	150	609	320	320	320	519	234	547	147	148	161
773	26	121	127	495	360	360	340	549	232	560	145	193	162
720	37	121	148	411	450	420	320	553	273	557	246	211	163
555	10	94	106	342	340	330	330	475	231	499	282	252	164
1930	81	265	646	935	340	350	310	628	444	685	44	-	165
2263	95	316	608	1233	390	390	320	618	352	641	175	132	168
1132	33	138	257	701	320	380	320	496	242	516	223	240	169
1773	6	196	598	971	250	250	280	681	522	817	158	-	171
10544	81	1629	3329	5487	335	335	315	750	494	816	124	21	173
737	22	108	122	481	360	330	300	550	255	586	188	101	177
551	35	55	117	344	350	330	300	437	224	468	316	278	183
2035	21	85	1440	488	300	285	260	2147	3105	3049	-	-	184
6235	87	947	1952	3236	330	400	380	786	412	770	139	147	186
1797	28	164	797	805	300	300	310	755	617	856	2	25	187
478	23	72	72	309	420	380	350	566	220	563	184	182	188
740	25	94	90	527	300	300	260	534	232	588	141	132	209
701	48	74	167	411	380	350	300	493	276	528	221	196	190
1272	41	180	216	830	325	310	300	510	245	551	197	188	196
1213	18	113	558	521	330	330	280	886	827	1069	-	-	199
872	4	128	79	660	320	330	330	497	150	513	233	192	202
4446	36	584	1301	2508	300	300	280	666	460	770	59	36	203
1620	58	222	343	993	360	340	320	548	273	576	130	104	204
640	13	107	137	382	350	350	300	622	355	671	139	95	205
586	40	72	110	361	400	400	330	415	183	417	316	282	207
1253	35	169	374	671	355	330	320	594	370	638	210	161	214
768	18	81	147	519	300	300	290	543	261	595	196	145	216
487	13	52	113	309	350	330	300	550	286	596	174	149	217
2880	13	171	1728	963	220	230	240	1541	2177	2304	-	538	218
1141	28	179	357	575	330	330	290	602	441	683	51	109	219
-	-	-	-	-	-	-	-	-	-	-	-	-	444
96364	1866	12967	32282	48846	349	327	300	712	508	796	127	110	

Schwaben

Gde Schl. Nr.	VGem Schl. Nr.	Gemeinde	Gebiet									darunter (Sp. 1) Siedlungs- und Verkehrsfläche	
			Fläche am 31. Dezember 2010	davon wurden genutzt als									
				Gebäude- und Freifläche	Betriebsfläche	Erholungsfläche	Verkehrsfläche		Landwirtschaftsfläche	Waldfläche	Wasserfläche		Flächen anderer Nutzung
							insgesamt	dar. Straßen, Wege, Plätze					
km <sup>2</sup>	ha (10 000 m <sup>2</sup> )												
1	2	3	4	5	6	7	8	9	10	11			

dar. Verwaltungsgemeinschaft(en) im Lkr Unterallgäu

758 Babenhausen .....	134,75	603	55	33	610	607	7767	4135	227	45	1261
768 Bad Grönenbach .....	74,05	453	152	9	299	283	4633	1807	44	8	770
761 Boos .....	65,88	342	16	7	269	248	3841	1978	113	22	626
766 Dirlwang .....	77,68	307	21	14	319	313	5086	1939	59	23	649
762 Erkheim .....	98,43	464	44	19	481	462	6124	2574	108	29	970
767 Illerwinkel .....	64,68	279	18	10	178	178	4419	1279	256	30	470
Sitz: Legau, M .....											
760 Kirchheim i.Schw. ....	71,45	293	32	14	320	320	4730	1639	103	15	634
765 Memmingerberg .....	51,63	422	38	18	467	257	3289	852	25	52	917
757 Ottobeuren .....	91,12	406	7	14	285	277	6386	1956	47	12	710
759 Pfaffenhausen .....	107,16	471	61	26	522	503	7270	2168	169	29	1043
764 Türkheim .....	73,40	587	100	82	407	354	4890	1148	98	28	1094

Bevölkerungsstand																
Bevölkerung am				Bevölkerungs- zu- bzw. -ab- nahme (-) in % 2010 gegenüber		Einwohner je km <sup>2</sup>		Von der Bevölkerung am 31. Dezember 2010 waren ... Jahre alt								Gde Schl. Nr.
27. Mai 1970	25. Mai 1987	31. Dezember 2010						1970	2010	unter 6	6 bis unter 15	15 bis unter 18	18 bis unter 25	25 bis unter 30	30 bis unter 50	
		ins- gesamt	darunter männ- lich													
Gebietsstand 1. Januar 1994				1970	1987	Gebietsstand 1.1.1994										
12	13	14	15	16	17	18	19	20	21	22	23	24	25	26	27	

10030	9917	11187	5707	11,5	12,8	74	83	614	1248	467	965	637	3194	2115	1947
6644	7244	9024	4455	35,8	24,6	90	122	476	993	360	762	436	2617	1759	1621
5537	5663	6929	3443	25,1	22,4	84	105	356	778	289	612	360	1988	1341	1205
4479	4914	5842	2935	30,4	18,9	58	75	277	643	234	546	313	1702	1169	958
6794	6890	8096	4102	19,2	17,5	69	82	456	981	345	675	411	2384	1532	1312
5243	5377	6076	3002	15,9	13,0	81	94	341	648	233	448	277	1817	1116	1196
4182	4219	4203	2102	0,5	-0,4	59	59	210	409	170	398	225	1166	817	808
8054	8168	10012	4946	24,3	22,6	156	194	584	1030	398	775	500	2988	1924	1813
8598	9067	9905	4968	15,2	9,2	94	109	548	941	377	782	538	2800	1843	2076
6596	6465	7294	3779	10,6	12,8	62	68	412	813	295	674	407	2023	1385	1285
7830	8415	10880	5382	39,0	29,3	107	148	546	1151	452	872	514	3186	2108	2051

Schwaben

Gde Schl. Nr.	VGem Schl. Nr.	Gemeinde	Bevölkerungsbewegung									Bildungs			
			Lebendgeborene		Gestorbene		Geburten- bzw. Sterbefall-überschuss (-)	Zugezogene		Fortgezogene		Wanderungsgewinn bzw. -verlust (-)	Plätze	Betreute Kinder	
			2009	2010	2009	2010		2009	2010	2009	2010			am 1. März 2010	
							28					29	30	31	32
dar. Verwaltungsgemeinschaft(en) im Lkr Unterallgäu															
		758 Babenhausen .....	88	90	93	109	-19	548	495	606	518	-23	461	391	286
		768 Bad Grönenbach .....	73	68	68	87	-19	447	445	429	445	-	450	358	243
		761 Boos .....	42	54	69	74	-20	381	420	414	377	43	283	220	165
		766 Dirlwang .....	32	44	40	35	9	240	216	251	199	17	245	181	143
		762 Erkheim .....	76	60	71	56	4	367	318	365	369	-51	405	298	199
		767 Illerwinkel .....	57	40	70	60	-20	276	294	262	265	29	279	209	156
		Sitz: Legau, M .....													
		760 Kirchheim i.Schw. ....	28	28	44	61	-33	195	165	222	196	-31	177	125	105
		765 Memmingerberg .....	94	93	78	73	20	558	609	622	650	-41	447	374	288
		757 Ottobeuren .....	99	81	111	113	-32	495	467	524	477	-10	353	324	247
		759 Pfaffenhausen .....	70	60	63	58	2	280	282	315	309	-27	310	244	197
		764 Türkheim .....	94	87	105	98	-11	634	648	633	555	93	480	384	239

wesen											Erwerbstätigkeit				Gde Schl. Nr.
Volksschulen			Realschulen einschl. Realsch. z. sonderpädagog. Förderung			Gymnasien			Berufsschulen		Sozialversicherungspflichtig Beschäftigte am Arbeitsort				
Schulen	Schüler	Lehrer	Schulen	Schüler	Lehrer	Schulen	Schüler	Lehrer	Schulen	Schüler	insgesamt	männlich	weiblich	Ausländer	
am 1. Oktober 2010									am 20. Okt. 2010		am 30. Juni 2010				
41	42	43	44	45	46	47	48	49	50	51	52	53	54	55	
4	1009	62	1	569	32	-	-	-	-	-	2930	1791	1139	141	
5	586	38	-	-	-	-	-	-	-	-	4014	2683	1331	215	
2	310	20	-	-	-	-	-	-	-	-	2065	1557	508	•	
1	212	11	-	-	-	-	-	-	-	-	688	467	221	•	
4	584	40	-	-	-	-	-	-	-	-	1560	1056	504	67	
3	340	22	-	-	-	-	-	-	-	-	1541	661	880	•	
2	315	16	-	-	-	-	-	-	-	-	1690	1261	429	79	
2	617	41	-	-	-	-	-	-	-	-	1683	1088	595	135	
2	710	43	1	631	34	1	569	43	-	-	2746	1644	1102	156	
2	517	32	-	-	-	-	-	-	-	-	1843	1246	597	78	
3	748	48	-	-	-	1	943	58	-	-	2816	1834	982	220	

Schwaben

Gde Schl. Nr.	VGem Schl. Nr.	Gemeinde	Noch: Erwerbstätigkeit										
			Sozialversicherungspflichtig Beschäftigte am Arbeitsort					Sozialversicherungspflichtig Beschäftigte am Wohnort				Pendler-saldo	
			darunter im Wirtschaftsbereich					darunter (Sp. 52)		ins-gesamt			darunter
			Land- und Forstwirtschaft, Fischerei	Produzierendes Gewerbe	Handel, Verkehr, Gastgewerbe	Unternehmensdienstleister	öffentl. u. priv. Dienstleister	Eiependler		ins-gesamt	Auspendler		
								Anzahl	%		Anzahl	%	Anzahl
am 30. Juni 2010													
56	57	58	59	60	61	62	63	64	65	66			

dar. Verwaltungsgemeinschaft(en) im Lkr Unterallgäu

758 Babenhausen .....	•	1872	477	•	•	1940	66,2	4242	3252	76,7	-1312
768 Bad Grönenbach .....	•	2595	715	•	564	3186	79,4	3284	2456	74,8	730
761 Boos .....	•	•	•	•	154	1792	86,8	2605	2332	89,5	-540
766 Dirlwang .....	•	451	•	•	•	476	69,2	2110	1898	90,0	-1422
762 Erkheim .....	•	984	273	•	•	1142	73,2	3104	2686	86,5	-1544
767 Illerwinkel .....	15	239	520	180	585	1114	72,3	2083	1656	79,5	-542
Sitz: Legau, M .....											
760 Kirchheim i.Schw. ....	64	1218	245	24	139	1246	73,7	1702	1258	73,9	-12
765 Memmingerberg .....	•	•	•	•	•	1451	86,2	3867	3635	94,0	-2184
757 Ottobeuren .....	•	1517	360	•	653	1816	66,1	3664	2734	74,6	-918
759 Pfaffenhausen .....	51	1171	215	•	•	1425	77,3	2627	2209	84,1	-784
764 Türkheim .....	•	1391	•	•	•	2013	71,5	3855	3052	79,2	-1039

Land- und Forstwirtschaft												
Landwirtschaftliche Betriebe mit einer landwirtschaftlich genutzten Fläche von ... ha								Viehbestand am 1. März 2010				Gde Schl. Nr.
unter 5	5	10	20	50	100 oder mehr	insgesamt	darunter 5 oder mehr ha LF	Rinder		Schweine	Schafe	
	bis unter							insgesamt	darunter Milchkühe			
	10	20	50	100								
2010												
67	68	69	70	71	72	73	74	75	76	77	78	
14	25	59	104	26	4	232	218	14590	•	4751	1584	
7	6	31	59	21	3	127	120	11579	•	•	•	
3	9	26	35	17	5	95	92	•	3158	272	53	
5	16	41	80	19	1	162	157	10157	5078	484	•	
5	16	49	82	23	3	178	173	11105	•	307	366	
3	9	46	90	9	1	158	155	10502	•	•	84	
–	13	43	56	21	4	137	137	8552	3694	93	132	
4	8	29	45	12	2	100	96	•	•	•	240	
5	15	39	108	30	2	199	194	14381	•	2354	138	
8	23	75	105	25	4	240	232	14564	7076	•	•	
8	22	47	50	11	4	142	134	5726	•	•	•	

Schwaben

Gde Schl. Nr.	VGem Schl. Nr.	Gemeinde	Gewerbeanzeigen		Verarbeitendes Gewerbe sowie Bergbau und Gewinnung von Steinen und Erden			Umwelt								
			Anmeldungen	Abmeldungen	Betriebe	Beschäftigte	Bruttoentgelte	Wasserversorgung		Kanalisation		Kläranlagen		Wassergewinnung	Wasserpro-Kopf-Verbrauch	
								Angeschlossene Einwohner								
			insgesamt		am 30. September		1000 €		Anzahl	%	Anzahl	%	Anzahl	%	1000 m³	l/Einw./Tag
			2010						2007							
79	80	81	82	83	84	85	86	87	88	89	90	91				

dar. Verwaltungsgemeinschaft(en) im Lkr Unterallgäu

758 Babenhausen .....	99	84	14	•	•	11218	99,4	10922	96,8	10825	95,9	1222	158,7
768 Bad Grönenbach .....	113	85	12	1024	32377	8788	98,5	7723	86,5	7723	86,5	1455	150,9
761 Boos .....	89	57	5	•	•	7031	99,6	6848	97,1	6838	96,9	598	162,9
766 Dirlwang .....	53	37	4	•	•	5710	98,3	5481	94,4	5192	89,4	1060	162,7
762 Erkheim .....	82	52	3	•	•	7972	98,0	7159	88,0	7159	88,0	779	134,4
767 Illerwinkel .....	56	46	1	•	•	5866	96,5	4880	80,3	4880	80,3	236	176,1
Sitz: Legau, M .....													
760 Kirchheim i.Schw. ....	40	29	4	•	•	4330	99,6	3995	91,9	3995	91,9	140	131,6
765 Memmingerberg .....	130	80	7	•	•	10056	99,4	9391	92,9	9391	92,9	3136	149,8
757 Ottobeuren .....	91	79	11	•	•	8942	89,2	8613	85,9	8613	85,9	477	124,7
759 Pfaffenhausen .....	106	57	6	•	•	7369	100,0	7161	97,2	7161	97,2	741	122,7
764 Türkheim .....	132	82	9	•	•	10693	99,4	10495	97,5	10495	97,5	702	136,6



Bauhauptgewerbe		Bautätigkeit und Wohnungswesen										Gde Schl. Nr.
Betriebe	Be- schäftigte	Baugenehmigungen		Fertiggestellte Wohngebäude (Neuerrichtungen)			Fertiggestellte Wohnungen in Wohn- und Nichtwohngebäuden					
		Wohn- gebäude (Neuer- richtungen)	Wohnungen in Wohn- und Nichtwohn- gebäuden	ins- gesamt	davon mit ... Wohnung(en)			ins- gesamt	davon mit ... Räumen			
					1	2	3 oder mehr		1 oder 2	3 oder 4	5 oder mehr	
Ende Juni 2010		2010										
92	93	94	95	96	97	98	99	100	101	102	103	
17	•	25	42	25	24	1	-	28	-1	4	25	
14	98	22	34	29	28	-	1	36	1	5	30	
10	•	23	30	19	18	1	-	23	-	2	21	
17	•	20	24	16	13	2	1	20	1	4	15	
19	465	35	37	16	14	2	-	20	1	1	18	
2	•	14	18	15	12	3	-	20	2	-1	19	
7	120	10	12	7	5	2	-	9	-	3	6	
14	•	35	43	26	23	2	1	35	3	5	27	
13	•	22	32	16	15	1	-	25	6	2	17	
17	•	25	26	13	12	1	-	14	-	2	12	
24	•	25	33	24	19	3	2	39	-2	18	23	

Schwaben

Gde Schl. Nr.	VGem Schl. Nr.	Gemeinde	Noch: Bautätigkeit und Wohnungswesen					Fremdenverkehr			
			Bestand an Wohngebäuden insgesamt (ohne Wohnheime)	Bestand an Wohnungen in Wohn- und Nichtwohngebäuden (ohne Wohnungen in Wohnheimen)					Gästebetten im Juni (Angebot)	Gästeankünfte	Gästeübernachtungen
				insgesamt	davon mit ... Räumen			Räume insgesamt			
					1 oder 2	3 oder 4	5 oder mehr				
31. Dezember 2010							2010				
			104	105	106	107	108	109	110	111	112
dar. Verwaltungsgemeinschaft(en) im Lkr Unterallgäu											
	758	Babenhausen .....	3582	5114	173	1385	3556	27662	•	•	•
	768	Bad Grönenbach .....	2668	4034	148	1205	2681	20956	•	•	•
	761	Boos .....	2335	2935	59	637	2239	16258	•	•	•
	766	Dirlewang .....	1918	2443	93	507	1843	13636	•	•	•
	762	Erkheim .....	2663	3575	137	911	2527	19577	•	•	•
	767	Illerwinkel .....	1873	2591	78	696	1817	14098	•	•	•
		Sitz: Legau, M .....									
	760	Kirchheim i. Schw. ....	1378	1896	49	483	1364	10653	•	•	•
	765	Memmingerberg .....	3093	4384	104	1318	2962	22811	•	•	•
	757	Ottobeuren .....	2814	4553	189	1599	2765	23161	•	•	•
	759	Pfaffenhausen .....	2464	3044	116	714	2214	16930	–	–	–
	764	Türkheim .....	3239	4748	193	1474	3081	24567	•	•	•

Straßenverkehrsunfälle				Einrichtungen für ältere Menschen				Empfänger von Sozialhilfe nach SGB XII			Gde Schl. Nr.
Straßenverkehrsunfälle insgesamt	davon Unfälle mit		dabei Verunglückte	Einrichtungen insgesamt	verfügbare Plätze	Bewohner	Personal (Beschäftigte)	3. Kapitel "Hilfe zum Lebensunterhalt"	4. Kapitel "Grundsicherung im Alter und bei Erwerbsminderung"	5. bis 9. Kapitel "Sonstige Hilfen"	
	Personenschaden	nur Sachschaden									
2010				am 15. Dezember 2010				am 31. Dezember 2010			
113	114	115	116	117	118	119	120	121	122	123	
43	36	7	42	1	62	62	69	-	-	-	
52	35	17	53	2	100	91	62	-	-	-	
30	21	9	41	1	136	81	63	-	-	-	
21	16	5	22	-	-	-	-	-	-	-	
39	25	14	35	-	-	-	-	-	-	-	
9	7	2	7	1	56	56	66	-	-	-	
12	10	2	10	1	60	60	52	-	-	-	
54	35	19	59	-	-	-	-	-	-	-	
31	26	5	38	2	175	161	97	-	-	-	
32	28	4	37	1	36	33	35	-	-	-	
60	40	20	50	2	143	143	124	-	-	-	

Schwaben

Gde Schl. Nr.	VGem Schl. Nr.	Gemeinde	Lohn- und Einkommensteuer								
			Lohn- und Einkommensteuerpflichtige	Gesamtbetrag der Einkünfte		Lohn- und Einkommensteuer		Arbeitnehmer (=Lohnsteuerfälle)		Bruttolohn	
				insgesamt	je Steuerpflichtigen	insgesamt	je Steuerpflichtigen	insgesamt	je 1000 Einwohner	insgesamt	je Arbeitnehmer
			Anzahl	1000 €	€	1000 €	€	Anzahl		1000 €	€
			2007								
			124	125	126	127	128	129	130	131	132
dar. Verwaltungsgemeinschaft(en) im Lkr Unterallgäu											
		758 Babenhausen .....	5460	175693	32178	28841	5282	5449	482	133421	24485
		768 Bad Grönenbach .....	4311	177789	41241	34373	7973	4283	477	110060	25697
		761 Boos .....	3326	112681	33879	18850	5667	3414	485	88561	25941
		766 Dirlwang .....	2721	80431	29559	11565	4250	2670	461	65824	24653
		762 Erkheim .....	3855	116642	30257	17095	4435	3892	478	97274	24993
		767 Illerwinkel .....	2848	82911	29112	12160	4270	2800	460	65083	23244
		Sitz: Legau, M .....									
		760 Kirchheim i.Schw. ....	2113	70872	33541	12167	5758	2073	480	49263	23764
		765 Memmingerberg .....	4898	147203	30054	21869	4465	5116	505	128074	25034
		757 Ottobeuren .....	4869	177662	36488	31497	6469	4859	485	124667	25657
		759 Pfaffenhausen .....	3505	96123	27425	13144	3750	3423	463	75532	22066
		764 Türkheim .....	5310	166977	31446	27026	5090	5404	505	132041	24434

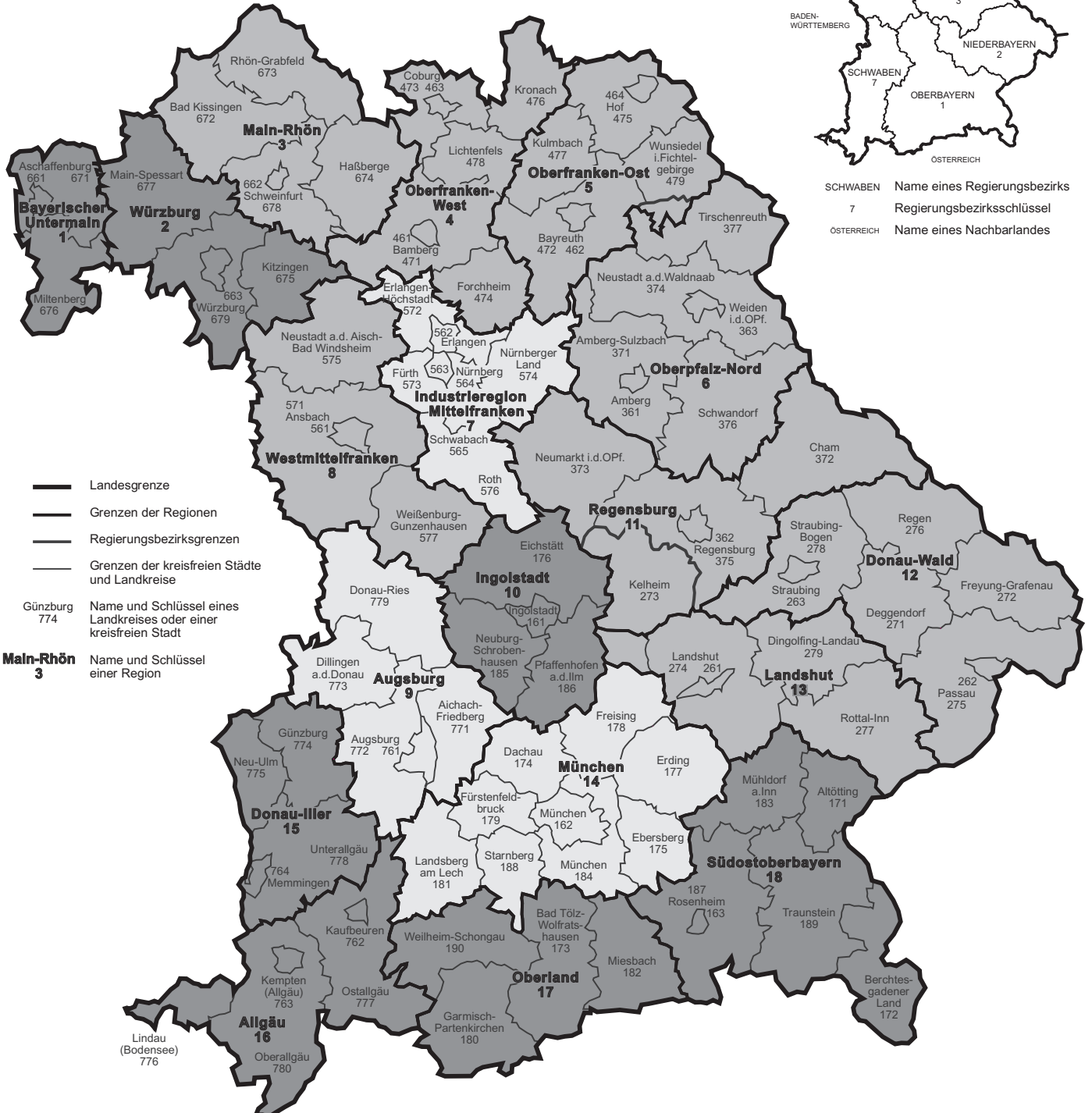
Kommunale Finanzen													Gde Schl. Nr.
Gemeindesteuereinnahmen					Hebesätze			Steuer-einnahmen ins-gesamt	Real-steuer-aufbrin-gungs-kraft	Steuer-ein-nahme-kraft	Schlüssel-zuweisungen an die Gemeinden		
ins-gesamt	darunter				Grundsteuer		Gewerbe-steuer						
	Grundsteuer		Gewerbe-steuer (netto)	Gemeindean-teil an der Ein-kommen- und Umsatzsteuer	A	B							
	A	B											
1000 €					%			€ je Einwohner					
2010												2011	
133	134	135	136	137	138	139	140	141	142	143	144	145	
10045	192	926	4745	4164	389	305	282	893	854	1083	94	86	
8902	104	891	4299	3589	293	288	275	988	1006	1238	11	134	
4437	92	591	1193	2548	345	297	302	640	396	710	151	127	
3418	111	358	1063	1874	350	339	292	585	390	652	181	166	
6130	160	704	2409	2840	369	342	324	757	548	815	158	155	
3416	126	493	902	1885	334	338	314	566	340	608	120	93	
3144	119	366	1051	1602	425	380	308	741	494	797	-	-	
6567	84	876	1888	3707	332	313	291	655	432	739	135	71	
8322	149	1139	3009	4009	336	381	348	839	518	858	129	129	
4117	181	393	1359	2178	366	312	306	562	378	619	190	172	
6637	92	873	1606	4037	303	302	281	613	370	693	122	80	

# Regionen

Stand: 1. Januar 2012

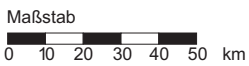


SCHWABEN Name eines Regierungsbezirks  
 7 Regierungsbezirksschlüssel  
 OSTERREICH Name eines Nachbarlandes



- Landesgrenze
- Grenzen der Regionen
- Regierungsbezirksgrenzen
- Grenzen der kreisfreien Städte und Landkreise

Günzburg 774 Name und Schlüssel eines Landkreises oder einer kreisfreien Stadt  
**Main-Rhön 3** Name und Schlüssel einer Region



- Regionen mit großen Verdichtungsräumen
- Grenzland- und überwiegend strukturschwache Regionen
- Sonstige ländliche Regionen

### Die einzelnen Regionen umfassen folgende Gebiete:

Region 1	<b>Bayerischer Untermain</b>	Kreisfreie Stadt: Aschaffenburg; Landkreise: Aschaffenburg, Miltenberg
Region 2	<b>Würzburg</b>	Kreisfreie Stadt: Würzburg; Landkreise: Kitzingen, Main-Spessart, Würzburg
Region 3	<b>Main-Rhön</b>	Kreisfreie Stadt: Schweinfurt; Landkreise: Bad Kissingen, Haßberge, Rhön-Grabfeld, Schweinfurt
Region 4	<b>Oberfranken-West</b>	Kreisfreie Städte: Bamberg, Coburg; Landkreise: Bamberg, Coburg, Forchheim, Kronach, Lichtenfels
Region 5	<b>Oberfranken-Ost</b>	Kreisfreie Städte: Bayreuth, Hof; Landkreise: Bayreuth, Hof, Kulmbach, Wunsiedel i.Fichtelgebirge, vom Landkreis Tirschenreuth die Gemeinde Waldershof
Region 6	<b>Oberpfalz-Nord</b>	Kreisfreie Städte: Amberg, Weiden i.d.OPf.; Landkreise: Amberg-Sulzbach, Neustadt a.d.Waldnaab, Schwandorf, Tirschenreuth (ohne die der Region Oberfranken-Ost zugeordnete Gemeinde Waldershof)
Region 7	<b>Industrieregion Mittelfranken</b>	Kreisfreie Städte: Erlangen, Fürth, Nürnberg, Schwabach; Landkreise: Erlangen-Höchstadt, Fürth, Nürnberger Land, Roth
Region 8	<b>Westmittelfranken</b>	Kreisfreie Stadt: Ansbach; Landkreise: Ansbach, Neustadt a.d.Aisch-Bad Windsheim, Weißenburg-Gunzenhausen
Region 9	<b>Augsburg</b>	Kreisfreie Stadt: Augsburg; Landkreise: Aichach-Friedberg, Augsburg, Dillingen a.d.Donau, Donau-Ries
Region 10	<b>Ingolstadt</b>	Kreisfreie Stadt: Ingolstadt; Landkreise: Eichstätt, Neuburg-Schrobenhausen, Pfaffenhofen a.d.Ilm
Region 11	<b>Regensburg</b>	Kreisfreie Stadt: Regensburg; Landkreise: Cham, Neumarkt i.d.OPf., Regensburg, Kelheim (ohne die der Region Landshut zugeordneten Gemeinden)
Region 12	<b>Donau-Wald</b>	Kreisfreie Städte: Passau, Straubing; Landkreise: Deggendorf, Freyung-Grafenau, Passau, Regen, Straubing-Bogen
Region 13	<b>Landshut</b>	Kreisfreie Stadt: Landshut; Landkreise: Dingolfing-Landau, Landshut, Rottal-Inn, vom Landkreis Kelheim die Gemeinden Aigsbach, Attenhofen, Elsendorf, Mainburg, Volkenschwand
Region 14	<b>München</b>	Kreisfreie Stadt: München; Landkreise: Dachau, Ebersberg, Erding, Freising, Fürstenfeldbruck, Landsberg am Lech, München, Starnberg
Region 15	<b>Donau-Ilser</b>	Kreisfreie Stadt: Memmingen; Landkreise: Günzburg, Neu-Ulm, Unterallgäu
Region 16	<b>Allgäu</b>	Kreisfreie Städte: Kaufbeuren, Kempten (Allgäu); Landkreise: Lindau (Bodensee), Oberallgäu, Ostallgäu
Region 17	<b>Oberland</b>	Landkreise: Bad Tölz-Wolfratshausen, Garmisch-Partenkirchen, Miesbach, Weilheim-Schongau
Region 18	<b>Südostoberbayern</b>	Kreisfreie Stadt: Rosenheim; Landkreise: Altötting, Berchtesgadener Land, Mühldorf a.Inn, Rosenheim, Traunstein

### Die einzelnen Regionsgruppen umfassen folgende Regionen:

Regionsgruppe 1	<b>Regionen mit großen Verdichtungsräumen</b>	Regionen 7, 9, 14
Regionsgruppe 2	<b>Grenzland und überwiegend strukturschwache Regionen</b>	Regionen 3, 4, 5, 6, 8, 11, 12, 13
Regionsgruppe 3	<b>Sonstige ländliche Regionen</b>	Regionen 1, 2, 10, 15, 16, 17, 18

Schl. Nr.	Region	Gebiet										
		Fläche am 31. Dezember 2010	davon wurden genutzt als									darunter (Sp. 1) Siedlungs- und Verkehrsfläche
			Gebäude- und Frei- fläche	Betriebs- fläche	Er- holungs- fläche	Verkehrsfläche		Land- wirt- schaft- fläche	Wald- fläche	Wasser- fläche	Flächen anderer Nutzung	
						ins- gesamt	dar. Straßen, Wege, Plätze					
km <sup>2</sup>	ha (10 000 m <sup>2</sup> )											
1	2	3	4	5	6	7	8	9	10	11		

### Zusammenstellung nach Regionen

1	Region Bayerischer Untermain	1477,51	10623	675	1107	7246	6777	42170	83137	2178	616	19359
2	Region Würzburg	3061,57	16567	1200	1848	18920	17484	151920	108498	4832	2372	38040
3	Region Main-Rhön	3992,33	17300	1684	1858	22621	21837	192266	146927	4847	11729	42888
4	Region Oberfranken-West	3675,50	22117	1319	2141	18960	18006	167574	148482	5123	1834	43924
5	Region Oberfranken-Ost	3616,36	19762	1187	1682	17457	16130	171727	144941	3385	1496	39579
6	Region Oberpfalz-Nord	5300,83	22694	2109	1584	24027	22813	211318	232371	11291	24690	49454
7	Industrieregion Mittelfranken	2934,68	28024	1110	2479	19515	17345	115877	118853	6290	1321	51052
8	Region Westmittelfranken	4310,22	19948	1638	1587	26929	25545	242378	127324	8014	3204	49564
9	Region Augsburg	4065,24	28877	1606	2667	22645	21279	231679	108949	7534	2567	55224
10	Region Ingolstadt	2847,97	17523	1635	1570	15063	13493	157582	85037	4824	1564	35021
11	Region Regensburg	5200,34	27605	1504	1946	25246	24142	247630	190040	8162	17903	55576
12	Region Donau-Wald	5689,72	31092	2075	2447	23970	22729	278174	218439	9744	3031	58584
13	Region Landshut	3767,85	20749	1364	1205	15934	15311	244233	86578	5065	1658	38476
14	Region München	5503,69	50916	2745	7580	30035	24558	299949	136590	19376	3177	90317
15	Region Donau-Ilser	2578,53	18112	1352	1298	14379	13278	148168	68430	4896	1219	34311
16	Region Allgäu	3349,72	14783	892	1547	10258	9217	179638	105714	7153	14987	26991
17	Region Oberland	3952,81	14200	1235	1346	8736	7978	149189	180388	12384	27801	24740
18	Region Südostoberbayern	5225,36	27103	1729	2298	16270	14649	253366	181251	19220	21299	46355

### Zusammenstellung nach Regionsgruppen

1	Regionen mit großen Verdichtungsräumen	12503,61	107816	5461	12726	72196	63182	647505	364392	33200	7065	196593
2	Grenzland und überwiegend strukturschwache Regionen	35553,16	181268	12879	14451	175143	166514	1755300	1295102	55629	65544	378045
3	Sonstige ländliche Regionen	22493,46	118910	8718	11014	90871	82875	1082033	812454	55487	69859	224816



Bevölkerungsstand																	Schl. Nr.
Bevölkerung am				Bevöl- kerungs- zu- bzw. -ab- nahme (-) in % 2010 gegenüber	Einwohner je km <sup>2</sup>		Von der Bevölkerung am 31. Dezember 2010 waren ... Jahre alt										
27. Mai 1970	25. Mai 1987	31. Dezember 2010			1970	2010	unter 6	6 bis unter 15	15 bis unter 18	18 bis unter 25	25 bis unter 30	30 bis unter 50	50 bis unter 65	65 oder mehr			
		ins- gesamt	darunter männ- lich														
Gebietsstand 1. Januar 1994		Gebietsstand 1.1.1994															
12	13	14	15	16	17	18	19	20	21	22	23	24	25	26	27		

### Zusammenstellung nach Regionen

308549	327586	369686	182617	19,8	12,9	209	250	18228	33612	12894	30335	20757	106400	75269	72191	1
452314	462990	509745	249111	12,7	10,1	148	166	23339	41452	15999	49179	34349	145881	101366	98180	2
420446	412135	438645	217005	4,3	6,4	105	110	20363	38933	15505	37132	23994	119275	91932	91511	3
554274	552259	594662	291234	7,3	7,7	151	162	28198	51797	19792	50450	33656	171231	121362	118176	4
529709	488617	481059	233293	-9,2	-1,5	146	133	20981	39274	15027	40451	25550	131034	100326	108416	5
496681	475904	501298	247108	0,9	5,3	94	95	23331	45304	17524	43088	28073	141681	101933	100364	6
1115153	1154815	1301504	635472	16,7	12,7	380	443	65459	105803	38458	107333	84139	382974	255893	261445	7
371236	366669	410062	202710	10,5	11,8	86	95	20426	38767	15034	35635	22484	114118	82887	80711	8
694634	733772	855137	421527	23,1	16,5	171	210	44389	77805	29047	75126	50926	248103	164678	165063	9
321270	358360	458871	229417	42,8	28,0	113	161	25270	43871	15709	39159	29372	136767	87416	81307	10
532371	563661	667801	329772	25,4	18,5	102	128	34434	59631	22076	57699	41561	199282	132583	120535	11
562928	585714	655233	322893	16,4	11,9	99	115	30742	57812	21559	55663	37344	187939	136333	127841	12
344167	367663	441757	219095	28,4	20,2	91	117	23405	41147	15196	36895	24942	128955	87895	83322	13
2074254	2208737	2686780	1314508	29,5	21,6	377	488	154555	221058	72305	218763	194391	856086	478498	491124	14
379535	401683	462303	229078	21,8	15,1	147	179	24618	44439	16229	39139	26298	131574	90076	89930	15
393285	411049	467479	228271	18,9	13,7	117	140	23633	43601	16071	38317	25202	130325	91034	99296	16
329984	364575	434700	211812	31,7	19,2	83	110	22259	39396	14635	33729	22139	125294	83978	93270	17
598596	666454	801974	393516	34,0	20,3	115	153	40760	72461	27021	64947	43823	228686	158971	165305	18

### Zusammenstellung nach Regionsgruppen

3884041	4097324	4843421	2371507	24,7	18,2	311	387	264403	404666	139810	401222	329456	1487163	899069	917632	1
3811812	3812622	4190517	2063110	9,9	9,9	107	118	201880	372665	141713	357013	237604	1193515	855251	830876	2
2783533	2992697	3504758	1723822	25,9	17,1	124	156	178107	318832	118558	294805	201940	1004927	688110	699479	3

Schl. Nr.	Region	Bevölkerungsbewegung										Bildungs		
		Lebend-geborene		Gestorbene		Geburten- bzw. Sterbefall-überschuss (-)	Zugezogene		Fortgezogene		Wanderungs-gewinn bzw. -verlust (-)	Kindertageseinrichtungen		
		2009	2010	2009	2010		2009	2010	2009	2010		38	Betreute Kinder	
						ins-gesamt					von 3 bis unter 6 Jahren			
											am 1. März 2010			
		28	29	30	31	32	33	34	35	36	37	38	39	40

### Zusammenstellung nach Regionen

1	Region Bayerischer Untermain	2888	2807	3601	3700	-893	20041	19703	20674	19881	-178	15182	14133	8990
2	Region Würzburg	3776	3793	4937	4976	-1183	30045	29829	30590	29388	441	21869	18374	11354
3	Region Main-Rhön	3232	3317	4747	4673	-1356	20783	20846	21765	21554	-708	19323	15927	10290
4	Region Oberfranken-West	4531	4494	6430	6502	-2008	29213	29735	29309	29919	-184	23376	21165	13523
5	Region Oberfranken-Ost	3221	3447	6163	6088	-2641	23363	23529	24577	23815	-286	18032	16750	10027
6	Region Oberpfalz-Nord	3692	3719	5540	5584	-1865	21720	21641	22417	21662	-21	16625	15699	11170
7	Industrieregion Mittelfranken	10762	10974	13201	13253	-2279	77304	79211	75579	74163	5048	54779	51176	29554
8	Region Westmittelfranken	3187	3216	4261	4442	-1226	18852	18822	19402	19303	-481	17489	15243	10024
9	Region Augsburg	6967	7041	8292	8210	-1169	46417	46580	45715	44895	1685	32980	30047	20166
10	Region Ingolstadt	3952	4211	4066	4011	200	25016	25569	24266	24247	1322	17969	16258	11496
11	Region Regensburg	5524	5624	6388	6377	-753	35047	35412	34062	33031	2381	22740	22334	15647
12	Region Donau-Wald	4825	4834	7031	6967	-2133	33108	33485	32635	32328	1157	22636	20853	14259
13	Region Landshut	3653	3698	4388	4245	-547	23707	24891	23850	23260	1631	15421	14920	10440
14	Region München	25928	26405	21482	21725	4680	192546	197405	187154	170117	27288	124006	116467	67314
15	Region Donau-Iller	3938	3976	4414	4542	-566	26198	26257	26122	25583	674	18152	16015	11440
16	Region Allgäu	3687	3677	4921	4922	-1245	27698	27647	27171	26902	745	17502	15654	10990
17	Region Oberland	3556	3499	4265	4329	-830	28365	28349	27276	26733	1616	16131	14861	10013
18	Region Südostoberbayern	6391	6519	8367	8543	-2024	50630	50891	48333	47406	3485	27353	25301	17772

### Zusammenstellung nach Regionsgruppen

1	Regionen mit großen Verdichtungsräumen	43657	44420	42975	43188	1232	316267	323196	308448	289175	34021	211765	197690	117034
2	Grenzland und überwiegend strukturschwache Regionen	31865	32349	44948	44878	-12529	205793	208361	208017	204872	3489	155642	142891	95380
3	Sonstige ländliche Regionen	28188	28482	34571	35023	-6541	207993	208245	204432	200140	8105	134158	120596	82055

wesen											Erwerbstätigkeit				Schl. Nr.
Volksschulen			Realschulen einschl. Realsch. z. sonderpädagog. Förderung			Gymnasien			Berufsschulen		Sozialversicherungspflichtig Beschäftigte am Arbeitsort				
Schulen	Schüler	Lehrer	Schulen	Schüler	Lehrer	Schulen	Schüler	Lehrer	Schulen	Schüler	insgesamt	männlich	weiblich	Ausländer	
am 1. Oktober 2010									am 20. Okt. 2010		am 30. Juni 2010				
41	42	43	44	45	46	47	48	49	50	51	52	53	54	55	

### Zusammenstellung nach Regionen

110	20812	1415	11	7882	441	10	11367	733	4	6929	125366	71273	54093	9776	1
133	24229	1654	19	10453	621	20	17124	1236	7	11118	179210	95297	83913	7728	2
133	24188	1671	15	9131	503	13	11925	799	6	9641	152358	87293	65065	4099	3
166	31171	2088	15	11601	665	20	18909	1266	8	12280	208066	112870	95196	6262	4
131	23701	1604	12	7840	467	16	15444	1001	10	12562	168853	88641	80212	5939	5
162	28706	1897	16	10330	596	17	14125	957	6	10522	162583	90814	71769	4470	6
256	63472	4356	27	18943	1142	40	43008	2956	17	30921	535018	290700	244318	49073	7
134	23345	1576	14	9632	561	15	13301	883	8	8210	130001	69072	60929	5760	8
208	49036	3342	26	18019	1025	24	23783	1569	13	19043	289940	157356	132584	23665	9
113	27006	1760	15	11042	613	14	14105	937	5	9936	169590	101885	67705	11065	10
206	37067	2442	21	13744	793	17	18171	1259	7	16232	244740	137433	107307	11556	11
221	36812	2463	24	13540	808	23	18769	1295	11	15639	211167	115347	95820	9316	12
114	25572	1656	14	10811	605	11	12405	799	6	9707	151363	87119	64244	8039	13
489	125535	8132	70	40988	2663	97	91015	6451	42	51409	1145103	609198	535905	159578	14
132	28118	1859	18	10340	587	17	14033	941	6	10086	161977	94572	67405	13047	15
137	26936	1772	15	11015	619	14	12403	802	7	11880	154107	81768	72339	11941	16
112	23776	1500	14	9855	566	18	14674	954	6	7275	125548	63502	62046	10650	17
209	45852	2998	22	17350	996	27	23200	1529	11	16960	252997	136539	116458	20980	18

### Zusammenstellung nach Regionsgruppen

953	238043	15830	123	77950	4830	161	157806	10976	72	101373	1970061	1057254	912807	232316	1
1267	230562	15397	131	86629	4998	132	123049	8259	62	94793	1429131	788589	640542	55441	2
946	196729	12958	114	77937	4443	120	106906	7132	46	74184	1168795	644836	523959	85187	3

Schl. Nr.	Region	Noch: Erwerbstätigkeit										
		Sozialversicherungspflichtig Beschäftigte am Arbeitsort					Sozialversicherungspflichtig Beschäftigte am Wohnort				Pendler-saldo	
		darunter im Wirtschaftsbereich					darunter (Sp. 52)		darunter			
		Land- und Forstwirtschaft, Fischerei	Produzierendes Gewerbe	Handel, Verkehr, Gastgewerbe	Unternehmensdienstleister	öffentl. u. priv. Dienstleister	EiPendler		insgesamt	Auspendler		
							Anzahl	%		Anzahl	%	
am 30. Juni 2010												
		56	57	58	59	60	61	62	63	64	65	66

### Zusammenstellung nach Regionen

1	Region Bayerischer Untermain	640	50096	34170	17680	22778	93975	75,0	134580	103189	76,7	-9214
2	Region Würzburg	1345	59318	40430	26160	51951	124179	69,3	180247	125216	69,5	-1037
3	Region Main-Rhön	990	66201	30229	15562	39375	111340	73,1	158618	117600	74,1	-6260
4	Region Oberfranken-West	1204	87871	42732	30090	46095	144780	69,6	222581	159295	71,6	-14515
5	Region Oberfranken-Ost	682	64432	37039	22087	44513	107070	63,4	164609	102826	62,5	4244
6	Region Oberpfalz-Nord	1021	72142	33476	17131	38806	106712	65,6	178708	122837	68,7	-16125
7	Industrieregion Mittelfranken	1836	177763	113027	118994	123393	328324	61,4	470295	263601	56,1	64723
8	Region Westmittelfranken	1263	54015	26305	14784	33632	84011	64,6	152605	106615	69,9	-22604
9	Region Augsburg	2020	106371	64798	47528	69206	183603	63,3	308692	202355	65,6	-18752
10	Region Ingolstadt	698	79753	32248	22852	34035	110034	64,9	174144	114588	65,8	-4554
11	Region Regensburg	1281	99022	50207	34447	59779	164941	67,4	243902	164103	67,3	838
12	Region Donau-Wald	1620	83964	48367	24490	52712	142208	67,3	224358	155399	69,3	-13191
13	Region Landshut	1251	70369	27477	20467	31788	108296	71,5	162035	118968	73,4	-10672
14	Region München	2807	236415	264793	375354	265655	684828	59,8	983621	523346	53,2	161482
15	Region Donau-Ilser	970	72541	37776	17430	33248	113930	70,3	171559	123512	72,0	-9582
16	Region Allgäu	1048	58958	40051	18367	35673	93967	61,0	161957	101817	62,9	-7850
17	Region Oberland	1113	42700	32822	14706	34200	79526	63,3	147764	101742	68,9	-22216
18	Region Südostoberbayern	1644	98068	58291	29777	65204	173863	68,7	267949	188815	70,5	-14952

### Zusammenstellung nach Regionsgruppen

1	Regionen mit großen Verdichtungsräumen	6663	520549	442618	541876	458254	1196755	60,7	1762608	989302	56,1	207453
2	Grenzland und überwiegend strukturschwache Regionen	9312	598016	295832	179058	346700	969358	67,8	1507416	1047643	69,5	-78285
3	Sonstige ländliche Regionen	7458	461434	275788	146972	277089	789474	67,5	1238200	858879	69,4	-69405

Land- und Forstwirtschaft												Schl. Nr.
Landwirtschaftliche Betriebe mit einer landwirtschaftlich genutzten Fläche von ... ha								Viehbestand am 1. März 2010				
unter 5	5	10	20	50	100 oder mehr	ins- gesamt	darunter 5 oder mehr ha LF	Rinder		Schweine	Schafe	
	bis unter							ins- gesamt	darunter Milch- kühe			
	10	20	50	100								
2010												
67	68	69	70	71	72	73	74	75	76	77	78	

### Zusammenstellung nach Regionen

109	208	195	192	101	89	894	785	16788	•	•	•	1
741	619	858	1033	540	279	4070	3329	•	•	•	•	2
246	877	1126	911	584	487	4231	3985	•	•	177346	26326	3
368	1287	1334	934	584	303	4810	4442	92094	35284	140512	•	4
77	630	955	1184	813	282	3941	3864	148975	58632	108512	12308	5
102	1048	1629	2000	1091	168	6038	5936	247007	93330	186608	11424	6
213	850	972	793	495	132	3455	3242	86523	32368	51228	22951	7
228	1123	1778	1829	1146	379	6483	6255	246545	81856	484569	43473	8
204	920	1771	1693	1050	338	5976	5772	221819	•	448538	27247	9
150	750	1323	1301	621	209	4354	4204	82716	29248	137192	15845	10
171	1407	2225	2186	1035	276	7300	7129	•	•	188810	29587	11
303	1948	2454	2548	1108	234	8595	8292	244275	•	472332	28879	12
194	1110	1934	2401	1080	255	6974	6780	•	63630	676320	24203	13
279	1179	1857	2649	1317	334	7615	7336	294817	95729	•	25362	14
167	523	1150	1590	597	136	4163	3996	223908	99610	74337	20521	15
214	732	1748	2414	553	36	5697	5483	259301	•	9474	8369	16
94	658	1228	1823	474	38	4315	4221	172969	79144	•	14102	17
313	1566	2797	3487	717	82	8962	8649	439803	171224	129512	20593	18

### Zusammenstellung nach Regionsgruppen

696	2949	4600	5135	2862	804	17046	16350	603159	•	•	75560	1
1689	9430	13435	13993	7441	2384	48372	46683	•	524486	2435009	•	2
1788	5056	9299	11840	3603	869	32455	30667	•	•	•	•	3

Schl. Nr.	Region	Gewerbeanzeigen		Verarbeitendes Gewerbe sowie Bergbau und Gewinnung von Steinen und Erden			Umwelt							
		Anmeldungen	Abmeldungen	Betriebe	Beschäftigte	Bruttoentgelte	Wasserversorgung		Kanalisation		Kläranlagen		Wassergewinnung	Wasserpro-Kopf-Verbrauch
							Angeschlossene Einwohner							
		insgesamt		am 30. September		1000 €	Anzahl	%	Anzahl	%	Anzahl	%	1000 m³	l/Einw./Tag
		2010					2007							
79	80	81	82	83	84	85	86	87	88	89	90	91		

### Zusammenstellung nach Regionen

1	Region Bayerischer Untermain	4156	3501	260	36535	1409453	373106	99,9	372036	99,6	372036	99,6	21345	115,4
2	Region Würzburg	5172	4048	286	41571	1625595	513973	99,8	510338	99,1	510125	99,1	27802	122,3
3	Region Main-Rhön	3719	3006	266	51485	1978217	447017	99,8	444148	99,2	443295	99,0	27518	123,1
4	Region Oberfranken-West	5625	4408	460	67542	2308294	598637	99,5	590351	98,1	582378	96,8	39512	125,9
5	Region Oberfranken-Ost	4272	3653	391	45795	1508133	490987	99,4	474657	96,1	466151	94,4	29318	129,2
6	Region Oberpfalz-Nord	4419	3423	373	53867	1825475	509246	99,8	484741	95,0	474990	93,1	34283	131,8
7	Industrieregion Mittelfranken	15435	12378	702	131835	5931240	1295160	99,9	1288327	99,4	1287297	99,3	64742	128,4
8	Region Westmittelfranken	3843	2883	324	39672	1313935	405787	97,4	407546	97,8	402613	96,6	19592	117,4
9	Region Augsburg	10497	7649	533	84102	3384178	855259	99,9	846420	98,8	843650	98,5	89467	128,4
10	Region Ingolstadt	4971	3809	269	64056	3219373	453030	99,9	445026	98,1	445012	98,1	28714	126,3
11	Region Regensburg	6534	5075	385	72323	3104119	658268	99,0	617968	92,9	615749	92,6	43921	129,3
12	Region Donau-Wald	7150	5801	458	54408	1733775	611226	92,6	585678	88,7	583953	88,5	42849	121,9
13	Region Landshut	4895	3744	270	52334	2222166	423049	95,9	388056	88,0	387095	87,7	26463	125,1
14	Region München	42584	32167	849	154494	9074537	2603869	99,9	2561931	98,3	2561513	98,3	93492	150,6
15	Region Donau-Iller	5271	4183	375	55785	2129524	459381	99,4	448269	96,9	446531	96,6	68405	136,0
16	Region Allgäu	5432	4310	282	39572	1526995	455172	97,1	434322	92,7	433347	92,5	41318	141,6
17	Region Oberland	6210	4870	219	26644	1090904	426617	98,4	402300	92,8	402115	92,7	136630	135,0
18	Region Südostoberbayern	10079	8199	432	66069	2697245	787587	98,4	716714	89,5	716512	89,5	63015	138,1

### Zusammenstellung nach Regionsgruppen

1	Regionen mit großen Verdichtungsräumen	68516	52194	2084	370431	18389958	4754288	99,9	4696678	98,7	4692460	98,6	247701	140,6
2	Grenzland und überwiegend strukturschwache Regionen	40457	31993	2927	437426	15994111	4144217	97,8	3993145	94,3	3956224	93,4	263456	125,7
3	Sonstige ländliche Regionen	41291	32920	2123	330232	13699100	3468866	98,9	3329005	94,9	3325678	94,8	387229	131,6

Bauhauptgewerbe		Bautätigkeit und Wohnungswesen										Schl. Nr.
Betriebe	Be- schäftigte	Baugenehmigungen		Fertiggestellte Wohngebäude (Neuerrichtungen)				Fertiggestellte Wohnungen in Wohn- und Nichtwohngebäuden				
		Wohn- gebäude (Neuer- richtungen)	Wohnungen in Wohn- und Nichtwohn- gebäuden	ins- gesamt	davon mit ... Wohnung(en)			ins- gesamt	davon mit ... Räumen			
					1	2	3 oder mehr		1 oder 2	3 oder 4	5 oder mehr	
Ende Juni 2010		2010										
92	93	94	95	96	97	98	99	100	101	102	103	

### Zusammenstellung nach Regionen

350	3361	459	825	415	329	56	30	786	120	141	525	1
377	3557	654	1228	483	411	49	23	853	58	215	580	2
410	5084	547	905	397	348	38	11	574	21	64	489	3
532	5580	781	1513	593	488	51	54	1299	233	342	724	4
467	4648	487	870	335	293	27	15	535	43	130	362	5
546	6373	771	1137	647	553	65	29	989	64	218	707	6
804	7927	1954	4473	1719	1524	83	112	2998	208	870	1920	7
467	4810	545	1013	432	367	41	24	728	72	173	483	8
921	7843	1345	3127	1015	871	78	66	1753	152	465	1136	9
502	6023	1364	2291	1214	1040	83	91	2159	329	567	1263	10
819	11005	1582	2947	1403	1202	121	80	2770	621	664	1485	11
923	11858	1352	1931	846	744	74	28	1224	88	249	887	12
651	5493	972	1605	776	675	74	27	1189	92	308	789	13
2339	16527	4380	11431	3591	2802	248	541	9039	1365	3730	3944	14
517	8022	913	1667	753	651	57	45	1291	85	402	804	15
648	6213	736	1420	684	541	99	44	1260	124	379	757	16
948	5071	685	1445	681	535	91	55	1238	119	360	759	17
1225	9146	1453	2588	1408	1144	185	79	2452	185	710	1557	18

### Zusammenstellung nach Regionsgruppen

4064	32297	7679	19031	6325	5197	409	719	13790	1725	5065	7000	1
4815	54851	7037	11921	5429	4670	491	268	9308	1234	2148	5926	2
4567	41393	6264	11464	5638	4651	620	367	10039	1020	2774	6245	3

Schl. Nr.	Region	Noch: Bautätigkeit und Wohnungswesen					Fremdenverkehr			
		Bestand an Wohngebäuden insgesamt (ohne Wohnheime)	Bestand an Wohnungen in Wohn- und Nichtwohngebäuden (ohne Wohnungen in Wohnheimen)				Gästebetten im Juni (Angebot)	Gästeankünfte	Gästeübernachtungen	
			insgesamt	davon mit ... Räumen						Räume insgesamt
				1 oder 2	3 oder 4	5 oder mehr				
31. Dezember 2010						2010				
		104	105	106	107	108	109	110	111	112

### Zusammenstellung nach Regionen

1	Region Bayerischer Untermain	93236	169013	8653	70137	90223	824568	7179	387681	764641
2	Region Würzburg	127247	243171	19853	100167	123151	1163709	14933	1153279	2068481
3	Region Main-Rhön	123261	207812	9211	79256	119345	1064497	21575	784193	3327639
4	Region Oberfranken-West	160346	283847	14906	110345	158596	1416328	19340	959742	2380564
5	Region Oberfranken-Ost	132127	252740	17355	112122	123263	1190211	18221	743057	2092889
6	Region Oberpfalz-Nord	140130	237929	11979	91500	134450	1183594	13384	472727	1223828
7	Industrieregion Mittelfranken	260870	642508	53476	337516	251516	2797465	30839	2290987	4396012
8	Region Westmittelfranken	118261	187865	8160	68562	111143	962582	17506	970104	2343490
9	Region Augsburg	204667	405860	30015	176640	199205	1910397	13346	880038	1713001
10	Region Ingolstadt	120965	196945	12072	69531	115342	990460	10803	772420	1433653
11	Region Regensburg	179273	317221	26773	119472	170976	1537380	31953	1394380	3929347
12	Region Donau-Wald	188127	310221	25194	108267	176760	1570744	75526	2021544	9384574
13	Region Landshut	129317	196739	11278	62039	123422	1036025	9618	409573	1329161
14	Region München	431499	1339412	215249	679030	445133	5392555	89815	8223604	16182708
15	Region Donau-Iller	125545	212598	12772	78112	121714	1049401	12824	700193	1814067
16	Region Allgäu	107492	240242	25922	107458	106862	1079372	65346	2298955	9329733
17	Region Oberland	99854	210775	24340	92288	94147	953852	47509	1884864	6337849
18	Region Südostoberbayern	192385	372502	35380	154228	182894	1765116	60116	1941542	7824913

### Zusammenstellung nach Regionsgruppen

1	Regionen mit großen Verdichtungsräumen	897036	2387780	298740	1193186	895854	10100417	134000	11394629	22291721
2	Grenzland und überwiegend strukturschwache Regionen	1170842	1994374	124856	751563	1117955	9961361	207123	7755320	26011492
3	Sonstige ländliche Regionen	866724	1645246	138992	671921	834333	7826478	218710	9138934	29573337



Straßenverkehrsunfälle				Einrichtungen für ältere Menschen				Empfänger von Sozialhilfe nach SGB XII			Schl. Nr.
Straßenverkehrsunfälle insgesamt	davon Unfälle mit		dabei Verunglückte	Einrichtungen insgesamt	verfügbare Plätze	Bewohner	Personal (Beschäftigte)	3. Kapitel "Hilfe zum Lebensunterhalt"	4. Kapitel "Grundsicherung im Alter und bei Erwerbsminderung"	5. bis 9. Kapitel "Sonstige Hilfen"	
	Personenschaden	nur Sachschaden									
2010				am 15. Dezember 2010				am 31. Dezember 2010			
113	114	115	116	117	118	119	120	121	122	123	

### Zusammenstellung nach Regionen

1662	1213	449	1616	35	2982	2779	2408	564	2056	2589	1
2665	2039	626	2771	63	5444	5018	3782	1392	3764	6424	2
2159	1632	527	2204	64	5307	4891	3719	1204	3057	5391	3
3127	2302	825	3028	86	6655	6178	5079	1353	3174	6582	4
2974	1907	1067	2615	75	6644	6244	4899	1571	3340	5909	5
2583	2012	571	2862	77	6280	5776	4557	1675	3778	6221	6
6888	5427	1461	7099	159	15511	13986	10109	4505	11673	16080	7
2205	1640	565	2242	57	4850	4464	3479	2457	3173	6663	8
4319	3354	965	4449	85	7546	7101	5422	1978	6242	8875	9
2768	2157	611	3065	47	3975	3608	2829	1126	2468	4009	10
3503	2783	720	3857	86	6988	6538	5241	1884	4361	7032	11
3337	2722	615	3852	82	6871	6110	5401	1796	5065	7446	12
2271	1864	407	2520	52	4624	4392	3581	858	2293	3864	13
12851	10269	2582	13112	168	21033	19431	12986	8577	21449	26207	14
2613	1923	690	2628	47	4144	3820	2806	1545	2949	5118	15
2494	1916	578	2570	69	5124	4707	3768	1111	2932	4572	16
2654	1994	660	2693	54	4516	4014	3027	1553	2870	4361	17
4659	3815	844	5181	120	10497	9448	7268	4053	6517	9713	18

### Zusammenstellung nach Regionsgruppen

24058	19050	5008	24660	412	44090	40518	28517	15060	39364	51162	1
22159	16862	5297	23180	579	48219	44593	35956	12798	28241	49108	2
19515	15057	4458	20524	435	36682	33394	25888	11344	23556	36786	3

Schl. Nr.	Region	Lohn- und Einkommensteuer								
		Lohn- und Einkommensteuerpflichtige	Gesamtbetrag der Einkünfte		Lohn- und Einkommensteuer		Arbeitnehmer (=Lohnsteuerfälle)		Bruttolohn	
			insgesamt	je Steuerpflichtigen	insgesamt	je Steuerpflichtigen	insgesamt	je 1000 Einwohner	insgesamt	je Arbeitnehmer
		Anzahl	1000 €	€	1000 €	€	Anzahl		1000 €	€
		2007								
	124	125	126	127	128	129	130	131	132	

### Zusammenstellung nach Regionen

1	Region Bayerischer Untermain	183339	6101544	33280	1072031	5847	191968	514	5054934	26332
2	Region Würzburg	249338	8044729	32264	1402971	5627	261747	508	6360296	24299
3	Region Main-Rhön	215434	6104959	28338	932155	4327	229692	515	5194792	22616
4	Region Oberfranken-West	289792	8946545	30872	1462851	5048	310395	516	7468094	24060
5	Region Oberfranken-Ost	231274	6499346	28102	994614	4301	245782	499	5363484	21822
6	Region Oberpfalz-Nord	242310	6852221	28279	1028740	4246	257801	507	5849944	22692
7	Industrieregion Mittelfranken	658556	22263935	33807	4037380	6131	688829	530	18068908	26231
8	Region Westmittelfranken	197898	5830940	29464	876841	4431	210706	507	4819628	22874
9	Region Augsburg	427073	13623002	31899	2310638	5410	445003	520	11180677	25125
10	Region Ingolstadt	225995	7880213	34869	1388156	6142	238011	523	6694910	28129
11	Region Regensburg	322307	10511394	32613	1770287	5493	338655	509	8663877	25583
12	Region Donau-Wald	309680	8968196	28960	1354616	4374	317733	482	7277486	22904
13	Region Landshut	216826	7003939	32302	1148660	5298	224407	508	5779126	25753
14	Region München	1417511	60841069	42921	13043955	9202	1406124	536	47091224	33490
15	Region Donau-Iller	229940	7367357	32040	1232042	5358	237972	514	5866801	24653
16	Region Allgäu	232911	7263133	31184	1194046	5127	234721	500	5624253	23961
17	Region Oberland	216809	8171188	37688	1569363	7238	210748	485	5872666	27866
18	Region Südostoberbayern	385810	12855803	33322	2244253	5817	386145	482	9841793	25487

### Zusammenstellung nach Regionsgruppen

1	Regionen mit großen Verdichtungsräumen	2503140	96728006	38643	19391973	7747	2539956	532	76340809	30056
2	Grenzland und überwiegend strukturschwache Regionen	2025521	60717539	29976	9568765	4724	2135171	505	50416431	23612
3	Sonstige ländliche Regionen	1724142	57683967	33457	10102863	5860	1761312	502	45315653	25728

Kommunale Finanzen														Schl. Nr.
Gemeindesteuereinnahmen					Hebesätze			Steuer- ein- nahmen ins- gesamt	Real- steuer- aufbrin- gungs- kraft	Steuer- ein- nahme- kraft	Schlüssel- zuweisungen an die Gemeinden			
ins- gesamt	darunter				Grundsteuer		Gewer- be- steuer							
	Grundsteuer		Gewerbe- steuer (netto)	Gemeindean- teil an der Ein- kommen- und Umsatzsteuer	A	B								
	A	B												
1000 €					%			€ je Einwohner						
2010													2011	
133	134	135	136	137	138	139	140	141	142	143	144	145		

### Zusammenstellung nach Regionen

306740	809	39227	111962	154084	307	315	341	828	543	879	112	114	1
416512	4098	55158	158113	198271	338	364	358	817	517	831	184	179	2
327895	3652	44822	127734	150877	333	341	347	745	505	777	168	172	3
464241	3592	54860	174921	229823	341	338	325	779	534	838	159	156	4
344316	2684	53371	118194	169107	319	352	350	714	449	737	206	223	5
330535	4210	42753	111303	171531	325	323	338	658	414	696	203	224	6
1314672	3160	198469	514615	593540	329	433	399	1013	581	953	179	196	7
288733	6242	41668	95185	144676	413	388	335	702	436	724	173	176	8
735533	6729	101386	271317	354053	379	392	366	861	518	857	153	158	9
439798	4259	49732	181293	203834	318	366	361	960	627	973	69	55	10
584733	5604	70272	247863	260120	314	336	372	877	583	886	134	138	11
450150	6643	64622	165005	212605	340	349	359	687	439	701	200	195	12
419635	6852	41574	188880	181625	342	335	332	951	726	1021	118	99	13
3918918	7242	437843	1921278	1540693	305	425	397	1469	963	1384	36	50	14
375267	3571	49768	137455	183527	344	332	317	812	575	887	85	97	15
369969	3907	59941	122069	176551	349	376	344	791	489	798	170	154	16
362152	2520	53017	114953	185742	309	346	328	834	519	874	111	100	17
688234	6369	84419	282777	309319	333	335	338	859	614	906	120	108	18

### Zusammenstellung nach Regionsgruppen

5969123	17131	737698	2707210	2488286	335	422	394	1238	781	1174	95	109	1
3210236	39478	413941	1229087	1520365	342	344	346	765	510	797	170	173	2
2958673	25533	391262	1108622	1411329	332	347	341	844	561	880	123	116	3